



ಜಲಾನಯನ ಯೋಜನೆಗಳ ಚಟುವಟಿಕೆ/ಕಾಮಗಾರಿಗಳನ್ನು ಅಂತರ್ಜಾಲದಲ್ಲಿ
ಅಳವಡಿಸಲು ಸಂಕ್ಷಿಪ್ತ ಮಾಹಿತಿ

ಯೋಜನೆಯ ಹೆಸರು:	WDC-PMKSY 2.0
ವರ್ಷ:	2021-22
ಕಾಮಗಾರಿ/ ಚಟುವಟಿಕೆ ಹೆಸರು	ಬಹುಕಮಾನು ತಡೆಅಣೆ
ಕಾಮಗಾರಿ/ಚಟುವಟಿಕೆಯ ಛಾಯಾಚಿತ್ರ (photo with Lat & Long)	 <p>Latitude: 13.300442 Longitude: 76.2086 Elevation: 949.6714 m Accuracy: 3.9 m Time: 05-19-2022 13:54 Note: 2021-22 pmksy wdc -2.0 macd 3 javanahalli, arskire t Hassan d</p> <p>Powered by NoteCam</p>
ಸರ್ವೆ ನಂ:	13
ಅಕ್ಷಾಂಶ ಮತ್ತು ರೇಕಾಂಶ:	13.300442-76.2086
ಗ್ರಾಮ:	ಜವನಹಳ್ಳಿ
ತಾಲ್ಲೂಕು:	ಅರಸೀಕೆರೆ
ಜಿಲ್ಲೆ:	ಹಾಸನ
ಕಾಮಗಾರಿ/ಚಟುವಟಿಕೆಯ ಅಂದಾಜು ಮೊತ್ತ (ರೂಪಾಯಿಗಳಲ್ಲಿ)	499900.00
ಕಾಮಗಾರಿ/ಚಟುವಟಿಕೆಯ ಕುರಿತು ಸಂಕ್ಷಿಪ್ತ ವಿವರ ಸಮುದಾಯ ಕಾಮಗಾರಿಯಾಗಿದ್ದರೆ ಅಂದಾಜು ನೀರು ಸಂಗ್ರಹಣೆ (Cubic Meter), ರಕ್ಷಣಾತ್ಮಕ ನೀರಾವರಿ ಪ್ರದೇಶ, ಫಲಾನುಭವಿ ಸಂಖ್ಯೆ: ವೈಯಕ್ತಿಕ ಕಾಮಗಾರಿಯಾಗಿದ್ದರೆ ಫಲಾನುಭವಿ ಹೆಸರು, (ಚಟುವಟಿಕೆಯಿಂದ ಪಡೆಯುತ್ತಿರುವ ಲಾಭ)	<ol style="list-style-type: none"> 1. ಅಂತರ್ಜಲ ಮಟ್ಟ ಹೆಚ್ಚಿಸುವಿಕೆ 2. ಜಾನುವಾರುಗಳಿಗೆ ಕುಡಿಯಲು ನೀರಿನ ಲಭ್ಯತೆ 3. ರೈತರಿಗೆ ಸಂದಿಗ್ಧ ಪರಿಸ್ಥಿತಿಯಲ್ಲಿ ಬೆಳೆ ಹಾನಿಯಾಗುವುದನ್ನು ತಡೆಯುವಿಕೆ 4. ರೈತರ ಆರ್ಥಿಕ ಮಟ್ಟ ಹೆಚ್ಚಿಸುವಿಕೆ <p>ಸಮುದಾಯ ಕಾಮಗಾರಿ 2150 (Cubic Meter), 25.00 ಹೆ 6</p>


ಜಲಾನಯನ ಯೋಜನೆಗಳ ಚಟುವಟಿಕೆ/ಕಾಮಗಾರಿಗಳನ್ನು ಅಂತರ್ಜಲದಲ್ಲಿ ಅಳವಡಿಸಲು ಸಂಕ್ಷಿಪ್ತ ಮಾಹಿತಿ

ಯೋಜನೆಯ ಹೆಸರು:	WDC-PMKSY 2.0
ವರ್ಷ:	2021-22
ಕಾಮಗಾರಿ/ ಚಟುವಟಿಕೆ ಹೆಸರು	ನಾಲಾಬದು
ಕಾಮಗಾರಿ/ಚಟುವಟಿಕೆಯ ಛಾಯಾಚಿತ್ರ (photo with Lat & Long)	 <p>Latitude: 13.303212 Longitude: 76.184109 Elevation: 937.14±5 m Accuracy: 4.4 m Time: 05-19-2022 15:18 Note: 2021-22 pmksy wdc -2.0 naakabund moodnahalli 1arsikere t Hassan d</p>
ಸರ್ವೆ ನಂ:	18-66
ಅಕ್ಷಾಂಶ ಮತ್ತು ರೇಕಾಂಶ:	13.303212-76184109
ಗ್ರಾಮ:	ಮೂಡನಹಳ್ಳಿ
ತಾಲ್ಲೂಕು:	ಅರಸೀಕೆರೆ
ಜಿಲ್ಲೆ:	ಹಾಸನ
ಕಾಮಗಾರಿ/ಚಟುವಟಿಕೆಯ ಅಂದಾಜು ಮೊತ್ತ (ರೂಪಾಯಿಗಳಲ್ಲಿ)	499900.00
ಕಾಮಗಾರಿ/ಚಟುವಟಿಕೆಯ ಕುರಿತು ಸಂಕ್ಷಿಪ್ತ ವಿವರ ಸಮುದಾಯ ಕಾಮಗಾರಿಯಾಗಿದ್ದರೆ ಅಂದಾಜು ನೀರು ಸಂಗ್ರಹಣೆ (Cubic Meter), ರಕ್ಷಣಾತ್ಮಕ ನೀರಾವರಿ ಪ್ರದೇಶ, ಫಲಾನುಭವಿ ಸಂಖ್ಯೆ: ವೈಯಕ್ತಿಕ ಕಾಮಗಾರಿಯಾಗಿದ್ದರೆ ಫಲಾನುಭವಿ ಹೆಸರು, (ಚಟುವಟಿಕೆಯಿಂದ ಪಡೆಯುತ್ತಿರುವ ಲಾಭ)	<ol style="list-style-type: none"> 5. ಅಂತರ್ಜಲ ಮಟ್ಟ ಹೆಚ್ಚಿಸುವಿಕೆ 6. ಜಾನುವಾರುಗಳಿಗೆ ಕುಡಿಯಲು ನೀರಿನ ಲಭ್ಯತೆ 7. ರೈತರಿಗೆ ಸಂದಿಗ್ಧ ಪರಿಸ್ಥಿತಿಯಲ್ಲಿ ಬೆಳೆ ಹಾನಿಯಾಗುವುದನ್ನು ತಡೆಯುವಿಕೆ 8. ರೈತರ ಆರ್ಥಿಕ ಮಟ್ಟ ಹೆಚ್ಚಿಸುವಿಕೆ <p>ಸಮುದಾಯ ಕಾಮಗಾರಿ 2150 (Cubic Meter), 25.00 ಹೆ 6</p>


ಜಲಾನಯನ ಯೋಜನೆಗಳ ಚಟುವಟಿಕೆ/ಕಾಮಗಾರಿಗಳನ್ನು ಅಂತರ್ಜಲದಲ್ಲಿ ಅಳವಡಿಸಲು ಸಂಕ್ಷಿಪ್ತ ಮಾಹಿತಿ

ಯೋಜನೆಯ ಹೆಸರು:	WDC-PMKSY 2.0
ವರ್ಷ:	2021-22
ಕಾಮಗಾರಿ/ಚಟುವಟಿಕೆ ಹೆಸರು	ಬಹುಕಮಾನು ತಡೆಅಣೆ
ಕಾಮಗಾರಿ/ಚಟುವಟಿಕೆಯ ಛಾಯಾಚಿತ್ರ(photo with Lat & Long)	 <p>Latitude: 13.299446 Longitude: 76.206351 Elevation: 945.77±4 m Accuracy: 3.9 m Time: 05-19-2022 13:37 Note: 2021-22 pmksy wdc-2.0 macd javadahalli 1 arskere 1 Hassan d Powered by NoteCam</p>
ಸರ್ವೆ ನಂ:	2,13
ಅಕ್ಷಾಂಶ ಮತ್ತು ರೇಕಾಂಶ:	13.299446-76.206351
ಗ್ರಾಮ:	ಜವನಹಳ್ಳಿ
ತಾಲ್ಲೂಕು:	ಅರಸೀಕೆರೆ
ಜಿಲ್ಲೆ:	ಹಾಸನ
ಕಾಮಗಾರಿ/ಚಟುವಟಿಕೆಯ ಅಂದಾಜು ಮೊತ್ತ(ರೂಪಾಯಿಗಳಲ್ಲಿ)	499900.00
ಕಾಮಗಾರಿ/ಚಟುವಟಿಕೆಯ ಕುರಿತು ಸಂಕ್ಷಿಪ್ತ ವಿವರ ಸಮುದಾಯ ಕಾಮಗಾರಿಯಾಗಿದ್ದರೆ ಅಂದಾಜು ನೀರು ಸಂಗ್ರಹಣೆ(Cubic Meter), ರಕ್ಷಣಾತ್ಮಕ ನೀರಾವರಿ ಪ್ರದೇಶ, ಫಲಾನುಭವಿ ಸಂಖ್ಯೆ: ವೈಯಕ್ತಿಕ ಕಾಮಗಾರಿಯಾಗಿದ್ದರೆ ಫಲಾನುಭವಿ ಹೆಸರು, (ಚಟುವಟಿಕೆಯಿಂದ ಪಡೆಯುತ್ತಿರುವ ಲಾಭ)	<ol style="list-style-type: none"> 1. ಅಂತರ್ಜಲ ಮಟ್ಟ ಹೆಚ್ಚಿಸುವಿಕೆ 2. ಜಾನುವಾರುಗಳಿಗೆ ಕುಡಿಯಲು ನೀರಿನ ಲಭ್ಯತೆ 3. ರೈತರಿಗೆ ಸಂದಿಗ್ಧ ಪರಿಸ್ಥಿತಿಯಲ್ಲಿ ಬೆಳೆ ಹಾನಿಯಾಗುವುದನ್ನು ತಡೆಯುವಿಕೆ 4. ರೈತರ ಆರ್ಥಿಕ ಮಟ್ಟ ಹೆಚ್ಚಿಸುವಿಕೆ <p>ಸಮುದಾಯ ಕಾಮಗಾರಿ 2150(Cubic Meter), 25.00 ಹೆ 6</p>


ಜಲಾನಯನ ಯೋಜನೆಗಳ ಚಟುವಟಿಕೆ/ಕಾಮಗಾರಿಗಳನ್ನು ಅಂತರ್ಜಾಲದಲ್ಲಿ ಅಳವಡಿಸಲು ಸಂಕ್ಷಿಪ್ತ ಮಾಹಿತಿ

ಯೋಜನೆಯ ಹೆಸರು:	WDC-PMKSY 2.0
ವರ್ಷ:	2021-22
ಕಾಮಗಾರಿ/ ಚಟುವಟಿಕೆ ಹೆಸರು	ಬಹುಕಮಾನು ತಡೆಅಣೆ
ಕಾಮಗಾರಿ/ಚಟುವಟಿಕೆಯ ಛಾಯಾಚಿತ್ರ (photo with Lat & Long)	 <p>Latitude: 13.34349 Longitude: 76.25644 Elevation: 886.61449 m Accuracy: 5.0 m Time: 05-24-2022 13:23 Note: 2022-23pmksy-wdc-2.0 (road arsikere rural kasaba h arsikere, Hassan d Powered by NoteCam</p>
ಸರ್ವೆ ನಂ:	79-80
ಅಕ್ಷಾಂಶ ಮತ್ತು ರೇಕಾಂಶ:	13.343415-76.25777
ಗ್ರಾಮ:	ಅರಸೀಕೆರೆ ರೂರಲ್
ತಾಲ್ಲೂಕು:	ಅರಸೀಕೆರೆ
ಜಿಲ್ಲೆ:	ಹಾಸನ
ಕಾಮಗಾರಿ/ಚಟುವಟಿಕೆಯ ಅಂದಾಜು ಮೊತ್ತ (ರೂಪಾಯಿಗಳಲ್ಲಿ)	499900.00
ಕಾಮಗಾರಿ/ಚಟುವಟಿಕೆಯ ಕುರಿತು ಸಂಕ್ಷಿಪ್ತ ವಿವರ ಸಮುದಾಯ ಕಾಮಗಾರಿಯಾಗಿದ್ದರೆ ಅಂದಾಜು ನೀರು ಸಂಗ್ರಹಣೆ (Cubic Meter), ರಕ್ಷಣಾತ್ಮಕ ನೀರಾವರಿ ಪ್ರದೇಶ, ಫಲಾನುಭವಿ ಸಂಖ್ಯೆ: ವೈಯಕ್ತಿಕ ಕಾಮಗಾರಿಯಾಗಿದ್ದರೆ ಫಲಾನುಭವಿ ಹೆಸರು, (ಚಟುವಟಿಕೆಯಿಂದ ಪಡೆಯುತ್ತಿರುವ ಲಾಭ)	<p>ಸಮುದಾಯ ಕಾಮಗಾರಿ</p> <p>2150 (Cubic Meter), 25.00 ಹೆ 6</p>

ಜಲಾನಯನ ಯೋಜನೆಗಳ ಚಟುವಟಿಕೆ/ಕಾಮಗಾರಿಗಳನ್ನು ಅಂತರ್ಜಾಲದಲ್ಲಿ ಅಳವಡಿಸಲು ಸಂಕ್ಷಿಪ್ತ ಮಾಹಿತಿ


ಯೋಜನೆಯ ಹೆಸರು:	WDC-PMKSY 2.0
ವರ್ಷ:	2021-22
ಕಾಮಗಾರಿ/ ಚಟುವಟಿಕೆ ಹೆಸರು	ನಾಲಾಬದು
ಕಾಮಗಾರಿ/ಚಟುವಟಿಕೆಯ ಛಾಯಾಚಿತ್ರ (photo with Lat & Long)	 <p>Latitude: 13.297328 Longitude: 76.199997 Elevation: 960.19±4 m Accuracy: 9.5 m Time: 05-20-2022 07:26 Note: 2021-22pmksy-wdc-2.0 naalabund1murundi kassba h arsikere t Hassan d</p>
ಸರ್ವೆ ನಂ:	137-138
ಅಕ್ಷಾಂಶ ಮತ್ತು ರೇಕಾಂಶ:	13.297328-76.199997
ಗ್ರಾಮ:	ಮುರುಂಡಿ
ತಾಲ್ಲೂಕು:	ಅರಸೀಕೆರೆ
ಜಿಲ್ಲೆ:	ಹಾಸನ
ಕಾಮಗಾರಿ/ಚಟುವಟಿಕೆಯ ಅಂದಾಜು ಮೊತ್ತ (ರೂಪಾಯಿಗಳಲ್ಲಿ)	499900.00
ಕಾಮಗಾರಿ/ಚಟುವಟಿಕೆಯ ಕುರಿತು ಸಂಕ್ಷಿಪ್ತ ವಿವರ ಸಮುದಾಯ ಕಾಮಗಾರಿಯಾಗಿದ್ದರೆ ಅಂದಾಜು ನೀರು ಸಂಗ್ರಹಣೆ (Cubic Meter), ರಕ್ಷಣಾತ್ಮಕ ನೀರಾವರಿ ಪ್ರದೇಶ, ಫಲಾನುಭವಿ ಸಂಖ್ಯೆ: ವೈಯಕ್ತಿಕ ಕಾಮಗಾರಿಯಾಗಿದ್ದರೆ ಫಲಾನುಭವಿ ಹೆಸರು, (ಚಟುವಟಿಕೆಯಿಂದ ಪಡೆಯುತ್ತಿರುವ ಲಾಭ)	<ol style="list-style-type: none"> 1. ಅಂತರ್ಜಾಲ ಮಟ್ಟ ಹೆಚ್ಚಿಸುವಿಕೆ 2. ಜಾನುವಾರುಗಳಿಗೆ ಕುಡಿಯಲು ನೀರಿನ ಲಭ್ಯತೆ 3. ರೈತರಿಗೆ ಸಂದಿಗ್ಧ ಪರಿಸ್ಥಿತಿಯಲ್ಲಿ ಬೆಳೆ ಹಾನಿಯಾಗುವುದನ್ನು ತಡೆಯುವಿಕೆ 4. ರೈತರ ಆರ್ಥಿಕ ಮಟ್ಟ ಹೆಚ್ಚಿಸುವಿಕೆ <p>ಸಮುದಾಯ ಕಾಮಗಾರಿ 2150 (Cubic Meter), 25.00 ಹೆ 6</p>

ಜಲಾನಯನ ಯೋಜನೆಗಳ ಚಟುವಟಿಕೆ/ಕಾಮಗಾರಿಗಳನ್ನು ಅಂತರ್ಜಲದಲ್ಲಿ ಅಳವಡಿಸಲು ಸಂಕ್ಷಿಪ್ತ ಮಾಹಿತಿ


ಯೋಜನೆಯ ಹೆಸರು:	WDC-PMKSY 2.0
ವರ್ಷ:	2021-22
ಕಾಮಗಾರಿ/ ಚಟುವಟಿಕೆ ಹೆಸರು	ನಾಲಾಬದು
ಕಾಮಗಾರಿ/ಚಟುವಟಿಕೆಯ ಛಾಯಾಚಿತ್ರ (photo with Lat & Long)	 <p>Latitude: 13.300733 Longitude: 76.206141 Elevation: 946.67±56 m Accuracy: 8.8 m Time: 05-22-2022 17:38 Note: 2022-23pmksy-wdc-2.0 naalabundu-javanahalli kakaba h arsikere t Hassan</p> <p>Powered by Note</p>
ಸರ್ವೆ ನಂ:	1,9
ಅಕ್ಷಾಂಶ ಮತ್ತು ರೇಕಾಂಶ:	13.300669-76.206668
ಗ್ರಾಮ:	ಜವನಹಳ್ಳಿ
ತಾಲ್ಲೂಕು:	ಅರಸೀಕೆರೆ
ಜಿಲ್ಲೆ:	ಹಾಸನ
ಕಾಮಗಾರಿ/ಚಟುವಟಿಕೆಯ ಅಂದಾಜು ಮೊತ್ತ (ರೂಪಾಯಿಗಳಲ್ಲಿ)	499900.00
ಕಾಮಗಾರಿ/ಚಟುವಟಿಕೆಯ ಕುರಿತು ಸಂಕ್ಷಿಪ್ತ ವಿವರ ಸಮುದಾಯ ಕಾಮಗಾರಿಯಾಗಿದ್ದರೆ ಅಂದಾಜು ನೀರು ಸಂಗ್ರಹಣೆ (Cubic Meter), ರಕ್ಷಣಾತ್ಮಕ ನೀರಾವರಿ ಪ್ರದೇಶ, ಫಲಾನುಭವಿ ಸಂಖ್ಯೆ: ವೈಯಕ್ತಿಕ ಕಾಮಗಾರಿಯಾಗಿದ್ದರೆ ಫಲಾನುಭವಿ ಹೆಸರು, (ಚಟುವಟಿಕೆಯಿಂದ ಪಡೆಯುತ್ತಿರುವ ಲಾಭ)	<ol style="list-style-type: none"> 1. ಅಂತರ್ಜಲ ಮಟ್ಟ ಹೆಚ್ಚಿಸುವಿಕೆ 2. ಜಾನುವಾರುಗಳಿಗೆ ಕುಡಿಯಲು ನೀರಿನ ಲಭ್ಯತೆ 3. ರೈತರಿಗೆ ಸಂದಿಗ್ಧ ಪರಿಸ್ಥಿತಿಯಲ್ಲಿ ಬೆಳೆ ಹಾನಿಯಾಗುವುದನ್ನು ತಡೆಯುವಿಕೆ 4. ರೈತರ ಆರ್ಥಿಕ ಮಟ್ಟ ಹೆಚ್ಚಿಸುವಿಕೆ <p>ಸಮುದಾಯ ಕಾಮಗಾರಿ 2150 (Cubic Meter), 25.00 ಹೆ 6</p>

ಅನುಬಂಧ

ಜಲಾನಯನ ಯೋಜನೆಗಳ ಚಟುವಟಿಕೆ/ಕಾಮಗಾರಿಗಳನ್ನು ಅಂತರ್ಜಲದಲ್ಲಿ ಅಳವಡಿಸಲು ಸಂಕ್ಷಿಪ್ತ ಮಾಹಿತಿ

ಯೋಜನೆಯ ಹೆಸರು:	WDC-PMKSY 2.0
ವರ್ಷ:	2021-22
ಕಾಮಗಾರಿ/ಚಟುವಟಿಕೆ ಹೆಸರು	ಬಹುಕಮಾನು ತಡೆಅಣೆ
ಕಾಮಗಾರಿ/ಚಟುವಟಿಕೆಯ ಛಾಯಾಚಿತ್ರ (photo with Lat & Long)	 <p>Latitude: 13.287644 Longitude: 76.178886 Altitude: 857.3127 m Accuracy: 3.9 m Time: 05-19-2022 17:11 Note: 2021-22 pmksy wdc -2.0 macd 1 moodnahalli 1arsikere 1 Hassan d</p>
ಸರ್ವೆ ನಂ:	33-51
ಅಕ್ಷಾಂಶ ಮತ್ತು ರೇಕಾಂಶ:	13.287644-76.178886
ಗ್ರಾಮ:	ಮೂಡನಹಳ್ಳಿ
ತಾಲ್ಲೂಕು:	ಅರಸೀಕೆರೆ
ಜಿಲ್ಲೆ:	ಹಾಸನ
ಕಾಮಗಾರಿ/ಚಟುವಟಿಕೆಯ ಅಂದಾಜು ಮೊತ್ತ (ರೂಪಾಯಿಗಳಲ್ಲಿ)	499900.00
ಕಾಮಗಾರಿ/ಚಟುವಟಿಕೆಯ ಕುರಿತು ಸಂಕ್ಷಿಪ್ತ ವಿವರ ಸಮುದಾಯ ಕಾಮಗಾರಿಯಾಗಿದ್ದರೆ ಅಂದಾಜು ನೀರು ಸಂಗ್ರಹಣೆ (Cubic Meter), ರಕ್ಷಣಾತ್ಮಕ ನೀರಾವರಿ ಪ್ರದೇಶ, ಫಲಾನುಭವಿ ಸಂಖ್ಯೆ: ವೈಯಕ್ತಿಕ ಕಾಮಗಾರಿಯಾಗಿದ್ದರೆ ಫಲಾನುಭವಿ ಹೆಸರು, (ಚಟುವಟಿಕೆಯಿಂದ ಪಡೆಯುತ್ತಿರುವ ಲಾಭ)	<ol style="list-style-type: none"> 1. ಅಂತರ್ಜಲ ಮಟ್ಟ ಹೆಚ್ಚಿಸುವಿಕೆ 2. ಜಾನುವಾರುಗಳಿಗೆ ಕುಡಿಯಲು ನೀರಿನ ಲಭ್ಯತೆ 3. ರೈತರಿಗೆ ಸಂದಿಗ್ಧ ಪರಿಸ್ಥಿತಿಯಲ್ಲಿ ಬೆಳೆ ಹಾನಿಯಾಗುವುದನ್ನು ತಡೆಯುವಿಕೆ 4. ರೈತರ ಆರ್ಥಿಕ ಮಟ್ಟ ಹೆಚ್ಚಿಸುವಿಕೆ <p>ಸಮುದಾಯ ಕಾಮಗಾರಿ 2150 (Cubic Meter), 25.00 ಹೆ 6</p>

ಜಲಾನಯನ ಯೋಜನೆಗಳ ಚಟುವಟಿಕೆ/ಕಾಮಗಾರಿಗಳನ್ನು ಅಂತರ್ಜಾಲದಲ್ಲಿ ಅಳವಡಿಸಲು ಸಂಕ್ಷಿಪ್ತ ಮಾಹಿತಿ

ಯೋಜನೆಯ ಹೆಸರು:	WDC-PMKSY 2.0
ವರ್ಷ:	2021-22
ಕಾಮಗಾರಿ/ಚಟುವಟಿಕೆ ಹೆಸರು	ಬಹುಕಮಾನು ತಡಲಣೆ
ಕಾಮಗಾರಿ/ಚಟುವಟಿಕೆಯ ಛಾಯಚಿತ್ರ (photo with Lat & Long)	 <p>Latitude: 13.343431 Longitude: 76.256388 Elevation: 876.27±14 m Accuracy: 7.9 m Time: 03-09-2022 10:03 Note: 2021-2022 pmksy-wdc-2 @arsikere rural macd 1 jaajuru ec kasabaha arsikere t Hassan d</p>
ಸರ್ವೆ ನಂ:	79-80
ಅಕ್ಷಾಂಶ ಮತ್ತು ರೇಕಾಂಶ:	13.43431-76.256388
ಗ್ರಾಮ:	ಅರಸೀಕೆರೆ ರೂರಲ್
ತಾಲ್ಲೂಕು:	ಅರಸೀಕೆರೆ
ಜಿಲ್ಲೆ:	ಹಾಸನ
ಕಾಮಗಾರಿ/ಚಟುವಟಿಕೆಯ ಅಂದಾಜು ಮೊತ್ತ (ರೂಪಾಯಿಗಳಲ್ಲಿ)	499900.00
ಕಾಮಗಾರಿ/ಚಟುವಟಿಕೆಯ ಕುರಿತು ಸಂಕ್ಷಿಪ್ತ ವಿವರ ಸಮುದಾಯ ಕಾಮಗಾರಿಯಾಗಿದ್ದರೆ ಅಂದಾಜು ನೀರು ಸಂಗ್ರಹಣೆ (Cubic Meter), ರಕ್ಷಣಾತ್ಮಕ ನೀರಾವರಿ ಪ್ರದೇಶ, ಫಲಾನುಭವಿ ಸಂಖ್ಯೆ: ವೈಯಕ್ತಿಕ ಕಾಮಗಾರಿಯಾಗಿದ್ದರೆ ಫಲಾನುಭವಿ ಹೆಸರು, (ಚಟುವಟಿಕೆಯಿಂದ ಪಡೆಯುತ್ತಿರುವ ಲಾಭ)	<ol style="list-style-type: none"> 1. ಅಂತರ್ಜಲ ಮಟ್ಟ ಹೆಚ್ಚಿಸುವಿಕೆ 2. ಜಾನುವಾರುಗಳಿಗೆ ಕುಡಿಯಲು ನೀರಿನ ಲಭ್ಯತೆ 3. ರೈತರಿಗೆ ಸಂದಿಗ್ಧ ಪರಿಸ್ಥಿತಿಯಲ್ಲಿ ಬೆಳೆ ಹಾನಿಯಾಗುವುದನ್ನು ತಡೆಯುವಿಕೆ 4. ರೈತರ ಆರ್ಥಿಕ ಮಟ್ಟ ಹೆಚ್ಚಾಗುವಿಕೆ <p>ಸಮುದಾಯ ಕಾಮಗಾರಿ 2150 (Cubic Meter), 25.00 ಹೆ 6</p>


ಜಲಾನಯನ ಯೋಜನೆಗಳ ಚಟುವಟಿಕೆ/ಕಾಮಗಾರಿಗಳನ್ನು ಅಂತರ್ಜಲದಲ್ಲಿ ಅಳವಡಿಸಲು ಸಂಕ್ಷಿಪ್ತ ಮಾಹಿತಿ

ಯೋಜನೆಯ ಹೆಸರು:	WDC-PMKSY 2.0
ವರ್ಷ:	2021-22
ಕಾಮಗಾರಿ/ ಚಟುವಟಿಕೆ ಹೆಸರು	ಬಹುಕಮಾನು ತಡೆಅಣೆ
ಕಾಮಗಾರಿ/ಚಟುವಟಿಕೆಯ ಛಾಯಾಚಿತ್ರ (photo with Lat & Long)	 <p>Latitude: 13.343415 Longitude: 76.25777 Elevation: 875.43±4 m Accuracy: 8.3 m Time: 03-09-2022 10:18 Note: 2021-2022 pmksy-wdc-2.0 arsikere rural, macd 2 aakuru ec, kasaba h, arshikere t, Hassan d</p>
ಸರ್ವೆ ನಂ:	79-80
ಅಕ್ಷಾಂಶ ಮತ್ತು ರೇಕಾಂಶ:	13.343415-76.25777
ಗ್ರಾಮ:	ಅರಸೀಕೆರೆ ರೂರಲ್
ತಾಲ್ಲೂಕು:	ಅರಸೀಕೆರೆ
ಜಿಲ್ಲೆ:	ಹಾಸನ
ಕಾಮಗಾರಿ/ಚಟುವಟಿಕೆಯ ಅಂದಾಜು ಮೊತ್ತ (ರೂಪಾಯಿಗಳಲ್ಲಿ)	499900.00
ಕಾಮಗಾರಿ/ಚಟುವಟಿಕೆಯ ಕುರಿತು ಸಂಕ್ಷಿಪ್ತ ವಿವರ ಸಮುದಾಯ ಕಾಮಗಾರಿಯಾಗಿದ್ದರೆ ಅಂದಾಜು ನೀರು ಸಂಗ್ರಹಣೆ (Cubic Meter), ರಕ್ಷಣಾತ್ಮಕ ನೀರಾವರಿ ಪ್ರದೇಶ, ಫಲಾನುಭವಿ ಸಂಖ್ಯೆ: ವೈಯಕ್ತಿಕ ಕಾಮಗಾರಿಯಾಗಿದ್ದರೆ ಫಲಾನುಭವಿ ಹೆಸರು, (ಚಟುವಟಿಕೆಯಿಂದ ಪಡೆಯುತ್ತಿರುವ ಲಾಭ)	<ol style="list-style-type: none"> 1. ಅಂತರ್ಜಲ ಮಟ್ಟ ಹೆಚ್ಚಿಸುವಿಕೆ 2. ಜಾನುವಾರುಗಳಿಗೆ ಕುಡಿಯಲು ನೀರಿನ ಲಭ್ಯತೆ 3. ರೈತರಿಗೆ ಸಂದಿಗ್ಧ ಪರಿಸ್ಥಿತಿಯಲ್ಲಿ ಬೆಳೆ ಹಾನಿಯಾಗುವುದನ್ನು ತಡೆಯುವಿಕೆ 4. ರೈತರ ಆರ್ಥಿಕ ಮಟ್ಟ ಹೆಚ್ಚಿಸುವಿಕೆ <p>ಸಮುದಾಯ ಕಾಮಗಾರಿ 2150 (Cubic Meter), 25.00 ಹೆ 6</p>

ಜಲಾನಯನ ಯೋಜನೆಗಳ ಚಟುವಟಿಕೆ/ಕಾಮಗಾರಿಗಳನ್ನು ಅಂತರ್ಜಲದಲ್ಲಿ ಅಳವಡಿಸಲು ಸಂಕ್ಷಿಪ್ತ ಮಾಹಿತಿ

ಯೋಜನೆಯ ಹೆಸರು:	WDC-PMKSY 2.0
ವರ್ಷ:	2021-22
ಕಾಮಗಾರಿ/ ಚಟುವಟಿಕೆ ಹೆಸರು	ಬಹುಕಮಾನು ತಡೆಅಣೆ
ಕಾಮಗಾರಿ/ಚಟುವಟಿಕೆಯ ಛಾಯಾಚಿತ್ರ (photo with Lat & Long)	
ಸರ್ವೆ ನಂ:	47
ಅಕ್ಷಾಂಶ ಮತ್ತು ರೇಕಾಂಶ:	13.339068-76.205068
ಗ್ರಾಮ:	ಚಿಕ್ಕೂರು
ತಾಲ್ಲೂಕು:	ಅರಸೀಕೆರೆ
ಜಿಲ್ಲೆ:	ಹಾಸನ
ಕಾಮಗಾರಿ/ಚಟುವಟಿಕೆಯ ಅಂದಾಜು ಮೊತ್ತ (ರೂಪಾಯಿಗಳಲ್ಲಿ)	499900.00
<p>ಕಾಮಗಾರಿ/ಚಟುವಟಿಕೆಯ ಕುರಿತು ಸಂಕ್ಷಿಪ್ತ ವಿವರ ಸಮುದಾಯ ಕಾಮಗಾರಿಯಾಗಿದ್ದರೆ ಅಂದಾಜು ನೀರು ಸಂಗ್ರಹಣೆ (Cubic Meter), ರಕ್ಷಣಾತ್ಮಕ ನೀರಾವರಿ ಪ್ರದೇಶ, ಫಲಾನುಭವಿ ಸಂಖ್ಯೆ: ವೈಯಕ್ತಿಕ ಕಾಮಗಾರಿಯಾಗಿದ್ದರೆ ಫಲಾನುಭವಿ ಹೆಸರು, (ಚಟುವಟಿಕೆಯಿಂದ ಪಡೆಯುತ್ತಿರುವ ಲಾಭ)</p>	<ol style="list-style-type: none"> 1. ಅಂತರ್ಜಲ ಮಟ್ಟ ಹೆಚ್ಚಿಸುವಿಕೆ 2. ಜಾನುವಾರುಗಳಿಗೆ ಕುಡಿಯಲು ನೀರಿನ ಲಭ್ಯತೆ 3. ರೈತರಿಗೆ ಸಂದಿಗ್ಧ ಪರಿಸ್ಥಿತಿಯಲ್ಲಿ ಬೆಳೆ ಹಾನಿಯಾಗುವುದನ್ನು ತಡೆಯುವಿಕೆ 4. ರೈತರ ಆರ್ಥಿಕ ಮಟ್ಟ ಹೆಚ್ಚಾಗುವಿಕೆ <p>ಸಮುದಾಯ ಕಾಮಗಾರಿ 2150 (Cubic Meter), 25.00 ಹೆ 6</p>

ಜಲಾನಯನ ಯೋಜನೆಗಳ ಚಟುವಟಿಕೆ/ಕಾಮಗಾರಿಗಳನ್ನು ಅಂತರ್ಜಲದಲ್ಲಿ ಅಳವಡಿಸಲು ಸಂಕ್ಷಿಪ್ತ ಮಾಹಿತಿ

ಯೋಜನೆಯ ಹೆಸರು:	WDC-PMKSY 2.0
ವರ್ಷ:	2021-22
ಕಾಮಗಾರಿ/ ಚಟುವಟಿಕೆ ಹೆಸರು	ಬಹುಕಮಾನು ತಡೆಅಣೆ
ಕಾಮಗಾರಿ/ಚಟುವಟಿಕೆಯ ಛಾಯಾಚಿತ್ರ (photo with Lat & Long)	 <p>Latitude: 13.346128 Longitude: 76.206389 Elevation: 797.53±100 m Accuracy: 3.9 m GPSTime: 15:15 Note: pmksy .wdc. 2.0. layalappura... macd. work</p>
ಸರ್ವೆ ನಂ:	26
ಅಕ್ಷಾಂಶ ಮತ್ತು ರೇಕಾಂಶ:	13.346128-76.206389
ಗ್ರಾಮ:	ಲಯಲಾಪುರ
ತಾಲ್ಲೂಕು:	ಅರಸೀಕೆರೆ
ಜಿಲ್ಲೆ:	ಹಾಸನ
ಕಾಮಗಾರಿ/ಚಟುವಟಿಕೆಯ ಅಂದಾಜು ಮೊತ್ತ (ರೂಪಾಯಿಗಳಲ್ಲಿ)	499900.00
ಕಾಮಗಾರಿ/ಚಟುವಟಿಕೆಯ ಕುರಿತು ಸಂಕ್ಷಿಪ್ತ ವಿವರ ಸಮುದಾಯ ಕಾಮಗಾರಿಯಾಗಿದ್ದರೆ ಅಂದಾಜು ನೀರು ಸಂಗ್ರಹಣೆ (Cubic Meter), ರಕ್ಷಣಾತ್ಮಕ ನೀರಾವರಿ ಪ್ರದೇಶ, ಫಲಾನುಭವಿ ಸಂಖ್ಯೆ: ವೈಯಕ್ತಿಕ ಕಾಮಗಾರಿಯಾಗಿದ್ದರೆ ಫಲಾನುಭವಿ ಹೆಸರು, (ಚಟುವಟಿಕೆಯಿಂದ ಪಡೆಯುತ್ತಿರುವ ಲಾಭ)	<ol style="list-style-type: none"> 1. ಅಂತರ್ಜಲ ಮಟ್ಟ ಹೆಚ್ಚಿಸುವಿಕೆ 2. ಜಾನುವಾರುಗಳಿಗೆ ಕುಡಿಯಲು ನೀರಿನ ಲಭ್ಯತೆ 3. ರೈತರಿಗೆ ಸಂದಿಗ್ಧ ಪರಿಸ್ಥಿತಿಯಲ್ಲಿ ಬೆಳೆ ಹಾನಿಯಾಗುವುದನ್ನು ತಡೆಯುವಿಕೆ 4. ರೈತರ ಆರ್ಥಿಕ ಮಟ್ಟ ಹೆಚ್ಚಿಸುವಿಕೆ <p>ಸಮುದಾಯ ಕಾಮಗಾರಿ 2150 (Cubic Meter), 25.00 ಹೆ 6</p>

ಜಲಾನಯನ ಯೋಜನೆಗಳ ಚಟುವಟಿಕೆ/ಕಾಮಗಾರಿಗಳನ್ನು ಅಂತರ್ಜಲದಲ್ಲಿ ಅಳವಡಿಸಲು ಸಂಕ್ಷಿಪ್ತ ಮಾಹಿತಿ

ಯೋಜನೆಯ ಹೆಸರು:	WDC-PMKSY 2.0
ವರ್ಷ:	2021-22
ಕಾಮಗಾರಿ/ ಚಟುವಟಿಕೆ ಹೆಸರು	ಬಹುಕಮಾನು ತಡೆಅಣೆ
ಕಾಮಗಾರಿ/ಚಟುವಟಿಕೆಯ ಛಾಯಚಿತ್ರ (photo with Lat & Long)	
ಸರ್ವೆ ನಂ:	36
ಅಕ್ಷಾಂಶ ಮತ್ತು ರೇಕಾಂಶ:	13.346114-76.206366
ಗ್ರಾಮ:	ಲಯಲಾಪುರ
ತಾಲ್ಲೂಕು:	ಅರಸೀಕೆರೆ
ಜಿಲ್ಲೆ:	ಹಾಸನ
ಕಾಮಗಾರಿ/ಚಟುವಟಿಕೆಯ ಅಂದಾಜು ಮೊತ್ತ (ರೂಪಾಯಿಗಳಲ್ಲಿ)	499900.00
ಕಾಮಗಾರಿ/ಚಟುವಟಿಕೆಯ ಕುರಿತು ಸಂಕ್ಷಿಪ್ತ ವಿವರ ಸಮುದಾಯ ಕಾಮಗಾರಿಯಾಗಿದ್ದರೆ ಅಂದಾಜು ನೀರು ಸಂಗ್ರಹಣೆ (Cubic Meter), ರಕ್ಷಣಾತ್ಮಕ ನೀರಾವರಿ ಪ್ರದೇಶ, ಫಲಾನುಭವಿ ಸಂಖ್ಯೆ: ವೈಯಕ್ತಿಕ ಕಾಮಗಾರಿಯಾಗಿದ್ದರೆ ಫಲಾನುಭವಿ ಹೆಸರು, (ಚಟುವಟಿಕೆಯಿಂದ ಪಡೆಯುತ್ತಿರುವ ಲಾಭ)	<ol style="list-style-type: none"> 1. ಅಂತರ್ಜಲ ಮಟ್ಟ ಹೆಚ್ಚಿಸುವಿಕೆ 2. ಜಾನುವಾರುಗಳಿಗೆ ಕುಡಿಯಲು ನೀರಿನ ಲಭ್ಯತೆ 3. ರೈತರಿಗೆ ಸಂದಿಗ್ಧ ಪರಿಸ್ಥಿತಿಯಲ್ಲಿ ಬೆಳೆ ಹಾನಿಯಾಗುವುದನ್ನು ತಡೆಯುವಿಕೆ 4. ರೈತರ ಆರ್ಥಿಕ ಮಟ್ಟ ಹೆಚ್ಚಿಸುವಿಕೆ <p>ಸಮುದಾಯ ಕಾಮಗಾರಿ 2150 (Cubic Meter), 25.00 ಹೆ 6</p>

ಜಲಾನಯನ ಯೋಜನೆಗಳ ಚಟುವಟಿಕೆ/ಕಾಮಗಾರಿಗಳನ್ನು ಅಂತರ್ಜಾಲದಲ್ಲಿ ಅಳವಡಿಸಲು ಸಂಕ್ಷಿಪ್ತ ಮಾಹಿತಿ

ಯೋಜನೆಯ ಹೆಸರು:	WDC-PMKSY 2.0
ವರ್ಷ:	2021-22
ಕಾಮಗಾರಿ/ ಚಟುವಟಿಕೆ ಹೆಸರು	ಬಹುಕಮಾನು ತಡೆಅಣೆ
ಕಾಮಗಾರಿ/ಚಟುವಟಿಕೆಯ ಛಾಯಾಚಿತ್ರ (photo with Lat & Long)	 <p>Latitude: 13.290731 Longitude: 76.175173 Altitude: 853.6±100 m Accuracy: 96.0 m Time: 05-19-2022 16:57 Note: 2021-22 pmkxy wdc -2.0 macd 2moodnahalli 1arsikere t Hassan d</p> <p>Powered by NoteCam</p>
ಸರ್ವೆ ನಂ:	33-51
ಅಕ್ಷಾಂಶ ಮತ್ತು ರೇಕಾಂಶ:	13.289059-76.176554
ಗ್ರಾಮ:	ಮೂಡನಹಳ್ಳಿ
ತಾಲ್ಲೂಕು:	ಅರಸೀಕೆರೆ
ಜಿಲ್ಲೆ:	ಹಾಸನ
ಕಾಮಗಾರಿ/ಚಟುವಟಿಕೆಯ ಅಂದಾಜು ಮೊತ್ತ (ರೂಪಾಯಿ ಗಳಲ್ಲಿ)	499900.00
ಕಾಮಗಾರಿ/ಚಟುವಟಿಕೆಯ ಕುರಿತು ಸಂಕ್ಷಿಪ್ತ ವಿವರ ಸಮುದಾಯ ಕಾಮಗಾರಿಯಾಗಿದ್ದರೆ ಅಂದಾಜು ನೀರು ಸಂಗ್ರಹಣೆ (Cubic Meter), ರಕ್ಷಣಾತ್ಮಕ ನೀರಾವರಿ ಪ್ರದೇಶ, ಫಲಾನುಭವಿ ಸಂಖ್ಯೆ: ವೈಯಕ್ತಿಕ ಕಾಮಗಾರಿಯಾಗಿದ್ದರೆ ಫಲಾನುಭವಿ ಹೆಸರು, (ಚಟುವಟಿಕೆಯಿಂದ ಪಡೆಯುತ್ತಿರುವ ಲಾಭ)	<ol style="list-style-type: none"> 1. ಅಂತರ್ಜಲ ಮಟ್ಟ ಹೆಚ್ಚಿಸುವಿಕೆ 2. ಜಾನುವಾರುಗಳಿಗೆ ಕುಡಿಯಲು ನೀರಿನ ಲಭ್ಯತೆ 3. ರೈತರಿಗೆ ಸಂದಿಗ್ಧ ಪರಿಸ್ಥಿತಿಯಲ್ಲಿ ಬೆಳೆ ಹಾನಿಯಾಗುವುದನ್ನು ತಡೆಯುವಿಕೆ 4. ರೈತರ ಆರ್ಥಿಕ ಮಟ್ಟ ಹೆಚ್ಚಾಗುವಿಕೆ <p>ಸಮುದಾಯ ಕಾಮಗಾರಿ 2100 (Cubic Meter), 25.00 ಹೆ 6</p>


ಜಲಾನಯನ ಯೋಜನೆಗಳ ಚಟುವಟಿಕೆ/ಕಾಮಗಾರಿಗಳನ್ನು ಅಂತರ್ಜಲದಲ್ಲಿ ಅಳವಡಿಸಲು ಸಂಕ್ಷಿಪ್ತ ಮಾಹಿತಿ

ಯೋಜನೆಯ ಹೆಸರು:	WDC-PMKSY 2.0
ವರ್ಷ:	2021-22
ಕಾಮಗಾರಿ/ ಚಟುವಟಿಕೆ ಹೆಸರು	ಬಹುಕಮಾನು ತಡೆಅಣೆ
ಕಾಮಗಾರಿ/ಚಟುವಟಿಕೆಯ ಛಾಯಾಚಿತ್ರ (photo with Lat & Long)	
ಸರ್ವೆ ನಂ:	
ಅಕ್ಷಾಂಶ ಮತ್ತು ರೇಕಾಂಶ:	13.291431-76-175354
ಗ್ರಾಮ:	ಮೂಡನಹಳ್ಳಿ
ತಾಲ್ಲೂಕು:	ಅರಸೀಕೆರೆ
ಜಿಲ್ಲೆ:	ಹಾಸನ
ಕಾಮಗಾರಿ/ಚಟುವಟಿಕೆಯ ಅಂದಾಜು ಮೊತ್ತ (ರೂಪಾಯಿಗಳಲ್ಲಿ)	499900.00
ಕಾಮಗಾರಿ/ಚಟುವಟಿಕೆಯ ಕುರಿತು ಸಂಕ್ಷಿಪ್ತ ವಿವರ ಸಮುದಾಯ ಕಾಮಗಾರಿಯಾಗಿದ್ದರೆ ಅಂದಾಜು ನೀರು ಸಂಗ್ರಹಣೆ (Cubic Meter), ರಕ್ಷಣಾತ್ಮಕ ನೀರಾವರಿ ಪ್ರದೇಶ, ಫಲಾನುಭವಿ ಸಂಖ್ಯೆ: ವೈಯಕ್ತಿಕ ಕಾಮಗಾರಿಯಾಗಿದ್ದರೆ ಫಲಾನುಭವಿ ಹೆಸರು, (ಚಟುವಟಿಕೆಯಿಂದ ಪಡೆಯುತ್ತಿರುವ ಲಾಭ)	<ol style="list-style-type: none"> 1. ಅಂತರ್ಜಲ ಮಟ್ಟ ಹೆಚ್ಚಿಸುವಿಕೆ 2. ಜಾನುವಾರುಗಳಿಗೆ ಕುಡಿಯಲು ನೀರಿನ ಲಭ್ಯತೆ 3. ರೈತರಿಗೆ ಸಂದಿಗ್ಧ ಪರಿಸ್ಥಿತಿಯಲ್ಲಿ ಬೆಳೆ ಹಾನಿಯಾಗುವುದನ್ನು ತಡೆಯುವಿಕೆ 4. ರೈತರ ಆರ್ಥಿಕ ಮಟ್ಟ ಹೆಚ್ಚಿಸುವಿಕೆ <p>ಸಮುದಾಯ ಕಾಮಗಾರಿ</p> <p>2150 (Cubic Meter),</p> <p>25.00 ಹೆ</p> <p>6</p>

ಜಲಾನಯನ ಯೋಜನೆಗಳ ಚಟುವಟಿಕೆ/ಕಾಮಗಾರಿಗಳನ್ನು ಅಂತರ್ಜಲದಲ್ಲಿ ಅಳವಡಿಸಲು ಸಂಕ್ಷಿಪ್ತ ಮಾಹಿತಿ

ಯೋಜನೆಯ ಹೆಸರು:	WDC-PMKSY 2.0
ವರ್ಷ:	2021-22
ಕಾಮಗಾರಿ/ ಚಟುವಟಿಕೆ ಹೆಸರು	ಎಲ್.ಆರ್.ಎಸ್
ಕಾಮಗಾರಿ/ಚಟುವಟಿಕೆಯ ಛಾಯಾಚಿತ್ರ (photo with Lat & Long)	
ಸರ್ವೆ ನಂ:	78-80
ಅಕ್ಷಾಂಶ ಮತ್ತು ರೇಕಾಂಶ:	13.298245-76.205254
ಗ್ರಾಮ:	ಜವನಹಳ್ಳಿ
ತಾಲ್ಲೂಕು:	ಅರಸೀಕೆರೆ
ಜಿಲ್ಲೆ:	ಹಾಸನ
ಕಾಮಗಾರಿ/ಚಟುವಟಿಕೆಯ ಅಂದಾಜು ಮೊತ್ತ (ರೂಪಾಯಿಗಳಲ್ಲಿ)	330975
ಕಾಮಗಾರಿ/ಚಟುವಟಿಕೆಯ ಕುರಿತು ಸಂಕ್ಷಿಪ್ತ ವಿವರ ಸಮುದಾಯ ಕಾಮಗಾರಿಯಾಗಿದ್ದರೆ ಅಂದಾಜು ನೀರು ಸಂಗ್ರಹಣೆ (Cubic Meter), ರಕ್ಷಣಾತ್ಮಕ ನೀರಾವರಿ ಪ್ರದೇಶ, ಫಲಾನುಭವಿ ಸಂಖ್ಯೆ: ವೈಯಕ್ತಿಕ ಕಾಮಗಾರಿಯಾಗಿದ್ದರೆ ಫಲಾನುಭವಿ ಹೆಸರು, (ಚಟುವಟಿಕೆಯಿಂದ ಪಡೆಯುತ್ತಿರುವ ಲಾಭ)	<ol style="list-style-type: none"> 1. ಅಂತರ್ಜಲ ಮಟ್ಟ ಹೆಚ್ಚಿಸುವಿಕೆ 2. ಜಾನುವಾರುಗಳಿಗೆ ಕುಡಿಯಲು ನೀರಿನ ಲಭ್ಯತೆ 3. ರೈತರಿಗೆ ಸಂದಿಗ್ಧ ಪರಿಸ್ಥಿತಿಯಲ್ಲಿ ಬೆಳೆ ಹಾನಿಯಾಗುವುದನ್ನು ತಡೆಯುವಿಕೆ 4. ರೈತರ ಆರ್ಥಿಕ ಮಟ್ಟ ಹೆಚ್ಚಿಸುವಿಕೆ <p>ಸಮುದಾಯ ಕಾಮಗಾರಿ - (Cubic Meter), 25.00 ಹೆ 6</p>

ಜಲಾನಯನ ಯೋಜನೆಗಳ ಚಟುವಟಿಕೆ/ಕಾಮಗಾರಿಗಳನ್ನು ಅಂತರ್ಜಲದಲ್ಲಿ ಅಳವಡಿಸಲು ಸಂಕ್ಷಿಪ್ತ ಮಾಹಿತಿ

ಯೋಜನೆಯ ಹೆಸರು:	WDC-PMKSY 2.0
ವರ್ಷ:	2021-22
ಕಾಮಗಾರಿ/ ಚಟುವಟಿಕೆ ಹೆಸರು	ಬಹುಕಮಾನು ತಡೆಅಣೆ
ಕಾಮಗಾರಿ/ಚಟುವಟಿಕೆಯ ಛಾಯಾಚಿತ್ರ (photo with Lat & Long)	 <p>Latitude: 13.303132 Longitude: 76.212739 Altitude: 849.0±24 m Accuracy: 3.9 m Time: 05-19-2022 14:14 Note: 2021-22 pmksy wdc -2.0 mhd yadapura 1st sphere t Hassan d</p>
ಸರ್ವೆ ನಂ:	30
ಅಕ್ಷಾಂಶ ಮತ್ತು ರೇಕಾಂಶ:	13.309132-76.212739
ಗ್ರಾಮ:	ಯಾದಾಪುರ
ತಾಲ್ಲೂಕು:	ಅರಸೀಕೆರೆ
ಜಿಲ್ಲೆ:	ಹಾಸನ
ಕಾಮಗಾರಿ/ಚಟುವಟಿಕೆಯ ಅಂದಾಜು ಮೊತ್ತ (ರೂಪಾಯಿಗಳಲ್ಲಿ)	499900.00
ಕಾಮಗಾರಿ/ಚಟುವಟಿಕೆಯ ಕುರಿತು ಸಂಕ್ಷಿಪ್ತ ವಿವರ ಸಮುದಾಯ ಕಾಮಗಾರಿಯಾಗಿದ್ದರೆ ಅಂದಾಜು ನೀರು ಸಂಗ್ರಹಣೆ (Cubic Meter), ರಕ್ಷಣಾತ್ಮಕ ನೀರಾವರಿ ಪ್ರದೇಶ, ಫಲಾನುಭವಿ ಸಂಖ್ಯೆ: ವೈಯಕ್ತಿಕ ಕಾಮಗಾರಿಯಾಗಿದ್ದರೆ ಫಲಾನುಭವಿ ಹೆಸರು, (ಚಟುವಟಿಕೆಯಿಂದ ಪಡೆಯುತ್ತಿರುವ ಲಾಭ)	<ol style="list-style-type: none"> 1. ಅಂತರ್ಜಲ ಮಟ್ಟ ಹೆಚ್ಚಿಸುವಿಕೆ 2. ಜಾನುವಾರುಗಳಿಗೆ ಕುಡಿಯಲು ನೀರಿನ ಲಭ್ಯತೆ 3. ರೈತರಿಗೆ ಸಂದಿಗ್ಧ ಪರಿಸ್ಥಿತಿಯಲ್ಲಿ ಬೆಳೆ ಹಾನಿಯಾಗುವುದನ್ನು ತಡೆಯುವಿಕೆ 4. ರೈತರ ಆರ್ಥಿಕ ಮಟ್ಟ ಹೆಚ್ಚಾಗುವಿಕೆ <p>ಸಮುದಾಯ ಕಾಮಗಾರಿ 2150 (Cubic Meter), 25.00 ಹೆ 6</p>


ಜಲಾನಯನಯೋಜನೆಗಳಚಟುವಟಿಕೆ/ಕಾಮಗಾರಿಗಳನ್ನು ಅಂತರ್ಜಾಲದಲ್ಲಿ ಅಳವಡಿಸಲು ಸಂಕ್ಷಿಪ್ತಮಾಹಿತಿ

ಯೋಜನೆಯ ಹೆಸರು:	WDC-PMKSY 2.0
ವರ್ಷ:	2021-22
ಕಾಮಗಾರಿ/ ಚಟುವಟಿಕೆ ಹೆಸರು	ಬದು ನಿರ್ಮಾಣ
ಕಾಮಗಾರಿ/ಚಟುವಟಿಕೆಯ ಛಾಯಾಚಿತ್ರ (photo with Lat & Long)	 <p>Latitude: 13.30913 Longitude: 76.234475 Elevation: 937.1744 m Accuracy: 3.9 m Time: 07-22-2022 17:58 Note: 2022-23 pmksy-wdc-2.0 Kaatikere kasaba h forest planting arskere t Hassan d</p> <p>Powered by NoteCam</p>
ಸರ್ವೆ ನಂ:	29,64,69,82
ಅಕ್ಷಾಂಶ ಮತ್ತು ರೇಕಾಂಶ:	13.30913-76.234475
ಗ್ರಾಮ:	ಕಾಟೀಕೆರೆ
ತಾಲ್ಲೂಕು:	ಅರಸೀಕೆರೆ
ಜಿಲ್ಲೆ:	ಹಾಸನ
ಕಾಮಗಾರಿ/ಚಟುವಟಿಕೆಯ ಅಂದಾಜು ಮೊತ್ತ (ರೂಪಾಯಿಗಳಲ್ಲಿ)	499900.00
ಕಾಮಗಾರಿ/ಚಟುವಟಿಕೆಯ ಕುರಿತು ಸಂಕ್ಷಿಪ್ತ ವಿವರ ಸಮುದಾಯ ಕಾಮಗಾರಿಯಾಗಿದ್ದರೆ ಅಂದಾಜು ನೀರು ಸಂಗ್ರಹಣೆ (Cubic Meter), ರಕ್ಷಣಾತ್ಮಕ ನೀರಾವರಿ ಪ್ರದೇಶ, ಫಲಾನುಭವಿ ಸಂಖ್ಯೆ: ವೈಯಕ್ತಿಕ ಕಾಮಗಾರಿಯಾಗಿದ್ದರೆ ಫಲಾನುಭವಿ ಹೆಸರು, (ಚಟುವಟಿಕೆಯಿಂದ ಪಡೆಯುತ್ತಿರುವ ಲಾಭ)	<ol style="list-style-type: none"> 1. ಅಂತರ್ಜಲ ಮಟ್ಟ ಹೆಚ್ಚಿಸುವಿಕೆ 2. ಜಾನುವಾರುಗಳಿಗೆ ಕುಡಿಯಲು ನೀರಿನ ಲಭ್ಯತೆ 3. ರೈತರಿಗೆ ಸಂದಿಗ್ಧ ಪರಿಸ್ಥಿತಿಯಲ್ಲಿ ಬೆಳೆ ಹಾನಿಯಾಗುವುದನ್ನು ತಡೆಯುವಿಕೆ 4. ರೈತರ ಆರ್ಥಿಕ ಮಟ್ಟ ಹೆಚ್ಚಿಸುವಿಕೆ <p>ಸಮುದಾಯ ಕಾಮಗಾರಿ (Cubic Meter), 5.00 ಹೆ 6</p>


ಜಲಾನಯನ ಯೋಜನೆಗಳ ಚಟುವಟಿಕೆ/ಕಾಮಗಾರಿಗಳನ್ನು ಅಂತರ್ಜಾಲದಲ್ಲಿ ಅಳವಡಿಸಲು ಸಂಕ್ಷಿಪ್ತ ಮಾಹಿತಿ

ಯೋಜನೆಯ ಹೆಸರು:	WDC-PMKSY 2.0
ವರ್ಷ:	2021-22
ಕಾಮಗಾರಿ/ ಚಟುವಟಿಕೆ ಹೆಸರು	ನಾಲಾರಿವಿಟ್ ಮೆಂಟ್
ಕಾಮಗಾರಿ/ಚಟುವಟಿಕೆಯ ಛಾಯಾಚಿತ್ರ (photo with Lat & Long)	
ಸರ್ವೆ ನಂ:	12,7,8
ಅಕ್ಷಾಂಶ ಮತ್ತು ರೇಕಾಂಶ:	13.299547-76.206675
ಗ್ರಾಮ:	ಜವನಹಳ್ಳಿ
ತಾಲ್ಲೂಕು:	ಅರಸೀಕೆರೆ
ಜಿಲ್ಲೆ:	ಹಾಸನ
ಕಾಮಗಾರಿ/ಚಟುವಟಿಕೆಯ ಅಂದಾಜು ಮೊತ್ತ (ರೂಪಾಯಿಗಳಲ್ಲಿ)	499900.00
ಕಾಮಗಾರಿ/ಚಟುವಟಿಕೆಯ ಕುರಿತು ಸಂಕ್ಷಿಪ್ತ ವಿವರ ಸಮುದಾಯ ಕಾಮಗಾರಿಯಾಗಿದ್ದರೆ ಅಂದಾಜು ನೀರು ಸಂಗ್ರಹಣೆ (Cubic Meter), ರಕ್ಷಣಾತ್ಮಕ ನೀರಾವರಿ ಪ್ರದೇಶ, ಫಲಾನುಭವಿ ಸಂಖ್ಯೆ: ವೈಯಕ್ತಿಕ ಕಾಮಗಾರಿಯಾಗಿದ್ದರೆ ಫಲಾನುಭವಿ ಹೆಸರು, (ಚಟುವಟಿಕೆಯಿಂದ ಪಡೆಯುತ್ತಿರುವ ಲಾಭ)	<ol style="list-style-type: none"> 1. ಅಂತರ್ಜಲ ಮಟ್ಟ ಹೆಚ್ಚಿಸುವಿಕೆ 2. ಜಾನುವಾರುಗಳಿಗೆ ಕುಡಿಯಲು ನೀರಿನ ಲಭ್ಯತೆ 3. ರೈತರಿಗೆ ಸಂದಿಗ್ಧ ಪರಿಸ್ಥಿತಿಯಲ್ಲಿ ಬೆಳೆ ಹಾನಿಯಾಗುವುದನ್ನು ತಡೆಯುವಿಕೆ 4. ರೈತರ ಆರ್ಥಿಕ ಮಟ್ಟ ಹೆಚ್ಚಿಸುವಿಕೆ <p>ಸಮುದಾಯ ಕಾಮಗಾರಿ (Cubic Meter), 2.0 ಹೆ 6</p>

ಜಲಾನಯನ ಯೋಜನೆಗಳ ಚಟುವಟಿಕೆ/ಕಾಮಗಾರಿಗಳನ್ನು ಅಂತರ್ಜಾಲದಲ್ಲಿ ಅಳವಡಿಸಲು ಸಂಕ್ಷಿಪ್ತ ಮಾಹಿತಿ

ಯೋಜನೆಯ ಹೆಸರು:	WDC-PMKSY 2.0
ವರ್ಷ:	2021-22
ಕಾಮಗಾರಿ/ ಚಟುವಟಿಕೆ ಹೆಸರು	ಎಲ್.ಆರ್. ಎಸ್
ಕಾಮಗಾರಿ/ಚಟುವಟಿಕೆಯ ಛಾಯಾಚಿತ್ರ (photo with Lat & Long)	 <p>Latitude: 13.290342 Longitude: 76.175268 Elevation: 914.38±6 m Accuracy: 6.9 m Time: 05-05-2022 17:03 Note: 2021-22 pmksy-wdc 2.0 lrs, moodnahalli javagal, h arsikere t Hassan d</p>
ಸರ್ವೆ ನಂ:	19,16,17,18
ಅಕ್ಷಾಂಶ ಮತ್ತು ರೇಕಾಂಶ:	13.290342-76.175268
ಗ್ರಾಮ:	ಮೂಡನಹಳ್ಳಿ
ತಾಲ್ಲೂಕು:	ಅರಸೀಕೆರೆ
ಜಿಲ್ಲೆ:	ಹಾಸನ
ಕಾಮಗಾರಿ/ಚಟುವಟಿಕೆಯ ಅಂದಾಜು ಮೊತ್ತ (ರೂಪಾಯಿಗಳಲ್ಲಿ)	165511.00
ಕಾಮಗಾರಿ/ಚಟುವಟಿಕೆಯ ಕುರಿತು ಸಂಕ್ಷಿಪ್ತ ವಿವರ ಸಮುದಾಯ ಕಾಮಗಾರಿಯಾಗಿದ್ದರೆ ಅಂದಾಜು ನೀರು ಸಂಗ್ರಹಣೆ (Cubic Meter), ರಕ್ಷಣಾತ್ಮಕ ನೀರಾವರಿ ಪ್ರದೇಶ, ಫಲಾನುಭವಿ ಸಂಖ್ಯೆ: ವೈಯಕ್ತಿಕ ಕಾಮಗಾರಿಯಾಗಿದ್ದರೆ ಫಲಾನುಭವಿ ಹೆಸರು, (ಚಟುವಟಿಕೆಯಿಂದ ಪಡೆಯುತ್ತಿರುವ ಲಾಭ)	<ol style="list-style-type: none"> 1. ಅಂತರ್ಜಲ ಮಟ್ಟ ಹೆಚ್ಚಿಸುವಿಕೆ 2. ಜಾನುವಾರುಗಳಿಗೆ ಕುಡಿಯಲು ನೀರಿನ ಲಭ್ಯತೆ 3. ರೈತರಿಗೆ ಸಂದಿಗ್ಧ ಪರಿಸ್ಥಿತಿಯಲ್ಲಿ ಬೆಳೆ ಹಾನಿಯಾಗುವುದನ್ನು ತಡೆಯುವಿಕೆ 4. ರೈತರ ಆರ್ಥಿಕ ಮಟ್ಟ ಹೆಚ್ಚಿಸುವಿಕೆ <p>ಸಮುದಾಯ ಕಾಮಗಾರಿ (Cubic Meter), 2.00 ಹೆ 6</p>

ಜಲಾನಯನ ಯೋಜನೆಗಳ ಚಟುವಟಿಕೆ/ಕಾಮಗಾರಿಗಳನ್ನು ಅಂತರ್ಜಲದಲ್ಲಿ ಅಳವಡಿಸಲು ಸಂಕ್ಷಿಪ್ತ ಮಾಹಿತಿ

ಯೋಜನೆಯ ಹೆಸರು:	WDC-PMKSY 2.0
ವರ್ಷ:	2021-22
ಕಾಮಗಾರಿ/ ಚಟುವಟಿಕೆ ಹೆಸರು	ಎಲ್. ಆರ್. ಎಸ್
ಕಾಮಗಾರಿ/ಚಟುವಟಿಕೆಯ ಛಾಯಾಚಿತ್ರ (photo with Lat & Long)	 <p>Latitude: 13.287732 Longitude: 76.178933 Elevation: 946.98±9 m Accuracy: 23.0 m Time: 05-05-2022 18:06 Note: 2021-22 pmksy-wdc 2.Drs L. moodehanil Jaggal, H-aralikere t Hassan d</p>
ಸರ್ವೆ ನಂ:	49,50,35,29
ಅಕ್ಷಾಂಶ ಮತ್ತು ರೇಕಾಂಶ:	13.287732-76-178933
ಗ್ರಾಮ:	ಮೂಡನಹಳ್ಳಿ
ತಾಲ್ಲೂಕು:	ಅರಸೀಕೆರೆ
ಜಿಲ್ಲೆ:	ಹಾಸನ
ಕಾಮಗಾರಿ/ಚಟುವಟಿಕೆಯ ಅಂದಾಜು ಮೊತ್ತ (ರೂಪಾಯಿಗಳಲ್ಲಿ)	499900.00
ಕಾಮಗಾರಿ/ಚಟುವಟಿಕೆಯ ಕುರಿತು ಸಂಕ್ಷಿಪ್ತ ವಿವರ ಸಮುದಾಯ ಕಾಮಗಾರಿಯಾಗಿದ್ದರೆ ಅಂದಾಜು ನೀರು ಸಂಗ್ರಹಣೆ (Cubic Meter), ರಕ್ಷಣಾತ್ಮಕ ನೀರಾವರಿ ಪ್ರದೇಶ, ಫಲಾನುಭವಿ ಸಂಖ್ಯೆ: ವೈಯಕ್ತಿಕ ಕಾಮಗಾರಿಯಾಗಿದ್ದರೆ ಫಲಾನುಭವಿ ಹೆಸರು, (ಚಟುವಟಿಕೆಯಿಂದ ಪಡೆಯುತ್ತಿರುವ ಲಾಭ)	<ol style="list-style-type: none"> 1. ಅಂತರ್ಜಲ ಮಟ್ಟ ಹೆಚ್ಚಿಸುವಿಕೆ 2. ಜಾನುವಾರುಗಳಿಗೆ ಕುಡಿಯಲು ನೀರಿನ ಲಭ್ಯತೆ 3. ರೈತರಿಗೆ ಸಂದಿಗ್ಧ ಪರಿಸ್ಥಿತಿಯಲ್ಲಿ ಬೆಳೆ ಹಾನಿಯಾಗುವುದನ್ನು ತಡೆಯುವಿಕೆ 4. ರೈತರ ಆರ್ಥಿಕ ಮಟ್ಟ ಹೆಚ್ಚಾಗುವಿಕೆ <p>ಸಮುದಾಯ ಕಾಮಗಾರಿ (Cubic Meter), 9.00 ಹೆ 6</p>

ಜಲಾನಯನ ಯೋಜನೆಗಳ ಚಟುವಟಿಕೆ/ಕಾಮಗಾರಿಗಳನ್ನು ಅಂತರ್ಜಾಲದಲ್ಲಿ ಅಳವಡಿಸಲು ಸಂಕ್ಷಿಪ್ತ ಮಾಹಿತಿ

ಯೋಜನೆಯ ಹೆಸರು:	WDC-PMKSY 2.0
ವರ್ಷ:	2021-22
ಕಾಮಗಾರಿ/ ಚಟುವಟಿಕೆ ಹೆಸರು	ಎಲ್. ಆರ್. ಎಸ್
ಕಾಮಗಾರಿ/ಚಟುವಟಿಕೆಯ ಛಾಯಾಚಿತ್ರ (photo with Lat & Long)	 <p>Latitude: 13.296917 Longitude: 76.177828 Elevation: 931.87±25 m Accuracy: 3.9 m Time: 05-19-2022 16:23 Note: 2021-22 pmksy wdc -2.0 lrs nagoonahalli, torakote 1 Hassan d</p>
ಸರ್ವೆ ನಂ:	9,27
ಅಕ್ಷಾಂಶ ಮತ್ತು ರೇಕಾಂಶ:	13.296917
ಗ್ರಾಮ:	ಮೂಡನಹಳ್ಳಿ
ತಾಲ್ಲೂಕು:	ಅರಸೀಕೆರೆ
ಜಿಲ್ಲೆ:	ಹಾಸನ
ಕಾಮಗಾರಿ/ಚಟುವಟಿಕೆಯ ಅಂದಾಜು ಮೊತ್ತ (ರೂಪಾಯಿಗಳಲ್ಲಿ)	499900.00
ಕಾಮಗಾರಿ/ಚಟುವಟಿಕೆಯ ಕುರಿತು ಸಂಕ್ಷಿಪ್ತ ವಿವರ ಸಮುದಾಯ ಕಾಮಗಾರಿಯಾಗಿದ್ದರೆ ಅಂದಾಜು ನೀರು ಸಂಗ್ರಹಣೆ (Cubic Meter), ರಕ್ಷಣಾತ್ಮಕ ನೀರಾವರಿ ಪ್ರದೇಶ, ಫಲಾನುಭವಿ ಸಂಖ್ಯೆ: ವೈಯಕ್ತಿಕ ಕಾಮಗಾರಿಯಾಗಿದ್ದರೆ ಫಲಾನುಭವಿ ಹೆಸರು, (ಚಟುವಟಿಕೆಯಿಂದ ಪಡೆಯುತ್ತಿರುವ ಲಾಭ)	<ol style="list-style-type: none"> 1. ಅಂತರ್ಜಲ ಮಟ್ಟ ಹೆಚ್ಚಿಸುವಿಕೆ 2. ಜಾನುವಾರುಗಳಿಗೆ ಕುಡಿಯಲು ನೀರಿನ ಲಭ್ಯತೆ 3. ರೈತರಿಗೆ ಸಂದಿಗ್ಧ ಪರಿಸ್ಥಿತಿಯಲ್ಲಿ ಬೆಳೆ ಹಾನಿಯಾಗುವುದನ್ನು ತಡೆಯುವಿಕೆ 4. ರೈತರ ಆರ್ಥಿಕ ಮಟ್ಟ ಹೆಚ್ಚಿಸುವಿಕೆ <p>ಸಮುದಾಯ ಕಾಮಗಾರಿ (Cubic Meter), 9.00 ಹೆ 6</p>

ಜಲಾನಯನ ಯೋಜನೆಗಳ ಚಟುವಟಿಕೆ/ಕಾಮಗಾರಿಗಳನ್ನು ಅಂತರ್ಜಾಲದಲ್ಲಿ ಅಳವಡಿಸಲು ಸಂಕ್ಷಿಪ್ತ ಮಾಹಿತಿ


ಯೋಜನೆಯ ಹೆಸರು:	WDC-PMKSY 2.0
ವರ್ಷ:	2021-22
ಕಾಮಗಾರಿ/ಚಟುವಟಿಕೆ ಹೆಸರು	ಬಹುಕಮಾನು ತಡೆಅಣೆ
ಕಾಮಗಾರಿ/ಚಟುವಟಿಕೆಯ ಛಾಯಚಿತ್ರ(photo with Lat & Long)	 <p>Latitude: 13.340672 Longitude: 76.204972 Elevation: 800.54±100 m Accuracy: 2.7 m GPSTime: 15:52 Note: pmksy_wdc_2.0_chikkuru_macd_works</p>
ಸರ್ವೆ ನಂ:	48
ಅಕ್ಷಾಂಶ ಮತ್ತು ರೇಕಾಂಶ:	13.340672-76.204972
ಗ್ರಾಮ:	ಚಿಕ್ಕೂರು
ತಾಲ್ಲೂಕು:	ಅರಸೀಕೆರೆ
ಜಿಲ್ಲೆ:	ಹಾಸನ
ಕಾಮಗಾರಿ/ಚಟುವಟಿಕೆಯ ಅಂದಾಜು ಮೊತ್ತ(ರೂಪಾಯಿಗಳಲ್ಲಿ)	499900.00
ಕಾಮಗಾರಿ/ಚಟುವಟಿಕೆಯ ಕುರಿತು ಸಂಕ್ಷಿಪ್ತ ವಿವರ ಸಮುದಾಯ ಕಾಮಗಾರಿಯಾಗಿದ್ದರೆ ಅಂದಾಜು ನೀರು ಸಂಗ್ರಹಣೆ (Cubic Meter), ರಕ್ಷಣಾತ್ಮಕ ನೀರಾವರಿ ಪ್ರದೇಶ, ಫಲಾನುಭವಿ ಸಂಖ್ಯೆ: ವೈಯಕ್ತಿಕ ಕಾಮಗಾರಿಯಾಗಿದ್ದರೆ ಫಲಾನುಭವಿ ಹೆಸರು, (ಚಟುವಟಿಕೆಯಿಂದ ಪಡೆಯುತ್ತಿರುವ ಲಾಭ)	<ol style="list-style-type: none"> 1. ಅಂತರ್ಜಲ ಮಟ್ಟ ಹೆಚ್ಚಿಸುವಿಕೆ 2. ಜಾನುವಾರುಗಳಿಗೆ ಕುಡಿಯಲು ನೀರಿನ ಲಭ್ಯತೆ 3. ರೈತರಿಗೆ ಸಂದಿಗ್ಧ ಪರಿಸ್ಥಿತಿಯಲ್ಲಿ ಬೆಳೆ ಹಾನಿಯಾಗುವುದನ್ನು ತಡೆಯುವಿಕೆ 4. ರೈತರ ಆರ್ಥಿಕ ಮಟ್ಟ ಹೆಚ್ಚಾಗುವಿಕೆ <p>ಸಮುದಾಯ ಕಾಮಗಾರಿ 2150 (Cubic Meter), 25.00 ಹೆ 6</p>

ಜಲಾನಯನ ಯೋಜನೆಗಳ ಚಟುವಟಿಕೆ/ಕಾಮಗಾರಿಗಳನ್ನು ಅಂತರ್ಜಲದಲ್ಲಿ ಅಳವಡಿಸಲು ಸಂಕ್ಷಿಪ್ತ ಮಾಹಿತಿ

ಯೋಜನೆಯ ಹೆಸರು:	WDC-PMKSY 2.0
ವರ್ಷ:	2021-22

<p>ಕಾಮಗಾರಿ/ ಚಟುವಟಿಕೆ ಹೆಸರು</p>	<p>ಬದು ನಿರ್ಮಾಣ</p>
<p>ಕಾಮಗಾರಿ/ಚಟುವಟಿಕೆಯ ಛಾಯಾಚಿತ್ರ (photo with Lat & Long)</p>	 <p>Latitude: 13.291227 Longitude: 76.17645 Altitude: 857.6±148 m Accuracy: 8.3 m Time: 05-19-2022 16:40 Note: 2021-22 pmksy wdc-2.0 (05/19/2022) 16:40:00 Powered by NoteCam</p>
<p>ಸರ್ವೆ ನಂ:</p>	<p>9</p>
<p>ಅಕ್ಷಾಂಶ ಮತ್ತು ರೇಕಾಂಶ:</p>	<p>13.29227</p>
<p>ಗ್ರಾಮ:</p>	<p>ಮೂಡನಹಳ್ಳಿ</p>
<p>ತಾಲ್ಲೂಕು:</p>	<p>ಅರಸೀಕೆರೆ</p>
<p>ಜಿಲ್ಲೆ:</p>	<p>ಹಾಸನ</p>
<p>ಕಾಮಗಾರಿ/ಚಟುವಟಿಕೆಯ ಅಂದಾಜು ಮೊತ್ತ (ರೂಪಾಯಿಗಳಲ್ಲಿ)</p>	<p>76246.00</p>
<p>ಕಾಮಗಾರಿ/ಚಟುವಟಿಕೆಯ ಕುರಿತು ಸಂಕ್ಷಿಪ್ತ ವಿವರ ಸಮುದಾಯ ಕಾಮಗಾರಿಯಾಗಿದ್ದರೆ ಅಂದಾಜು ನೀರು ಸಂಗ್ರಹಣೆ (Cubic Meter), ರಕ್ಷಣಾತ್ಮಕ ನೀರಾವರಿ ಪ್ರದೇಶ, ಫಲಾನುಭವಿ ಸಂಖ್ಯೆ: ವೈಯಕ್ತಿಕ ಕಾಮಗಾರಿಯಾಗಿದ್ದರೆ ಫಲಾನುಭವಿ ಹೆಸರು, (ಚಟುವಟಿಕೆಯಿಂದ ಪಡೆಯುತ್ತಿರುವ ಲಾಭ)</p>	<ol style="list-style-type: none"> 1. ಅಂತರ್ಜಲ ಮಟ್ಟ ಹೆಚ್ಚಿಸುವಿಕೆ 2. ಜಾನುವಾರುಗಳಿಗೆ ಕುಡಿಯಲು ನೀರಿನ ಲಭ್ಯತೆ 3. ರೈತರಿಗೆ ಸಂದಿಗ್ಧ ಪರಿಸ್ಥಿತಿಯಲ್ಲಿ ಬೆಳೆ ಹಾನಿಯಾಗುವುದನ್ನು ತಡೆಯುವಿಕೆ 4. ರೈತರ ಆರ್ಥಿಕ ಮಟ್ಟ ಹೆಚ್ಚಿಸುವಿಕೆ <p>ಸಮುದಾಯ ಕಾಮಗಾರಿ 2150 (Cubic Meter), 25.00 ಹೆ 6</p>


ಜಲಾನಯನ ಯೋಜನೆಗಳ ಚಟುವಟಿಕೆ/ಕಾಮಗಾರಿಗಳನ್ನು ಅಂತರ್ಜಾಲದಲ್ಲಿ ಅಳವಡಿಸಲು ಸಂಕ್ಷಿಪ್ತ ಮಾಹಿತಿ

ಯೋಜನೆಯ ಹೆಸರು:	WDC-PMKSY 2.0
ವರ್ಷ:	2021-22
ಕಾಮಗಾರಿ/ ಚಟುವಟಿಕೆ ಹೆಸರು	ಎಲ್. ಆರ್. ಎಸ್
ಕಾಮಗಾರಿ/ಚಟುವಟಿಕೆಯ ಛಾಯಾಚಿತ್ರ (photo with Lat & Long)	 <p>Latitude: 13.305274 Longitude: 76.215175 Elevation: 927.94±6 m Accuracy: 11.7 m Time: 03-09-2022 12:12 Note: 2021-2022 pmksy-wdc-2.0 Irrs 7 yadapura murundi ec Kasaba h arsikeret Hassan d</p>
ಸರ್ವೆ ನಂ:	27
ಅಕ್ಷಾಂಶ ಮತ್ತು ರೇಕಾಂಶ:	13.305274-76.215175
ಗ್ರಾಮ:	ಯಾದಾಪುರ
ತಾಲ್ಲೂಕು:	ಅರಸೀಕೆರೆ
ಜಿಲ್ಲೆ:	ಹಾಸನ
ಕಾಮಗಾರಿ/ಚಟುವಟಿಕೆಯ ಅಂದಾಜು ಮೊತ್ತ (ರೂಪಾಯಿಗಳಲ್ಲಿ)	496460.00
ಕಾಮಗಾರಿ/ಚಟುವಟಿಕೆಯ ಕುರಿತು ಸಂಕ್ಷಿಪ್ತ ವಿವರ ಸಮುದಾಯ ಕಾಮಗಾರಿಯಾಗಿದ್ದರೆ ಅಂದಾಜು ನೀರು ಸಂಗ್ರಹಣೆ (Cubic Meter), ರಕ್ಷಣಾತ್ಮಕ ನೀರಾವರಿ ಪ್ರದೇಶ, ಫಲಾನುಭವಿ ಸಂಖ್ಯೆ: ವೈಯಕ್ತಿಕ ಕಾಮಗಾರಿಯಾಗಿದ್ದರೆ ಫಲಾನುಭವಿ ಹೆಸರು, (ಚಟುವಟಿಕೆಯಿಂದ ಪಡೆಯುತ್ತಿರುವ ಲಾಭ)	<ol style="list-style-type: none"> 1. ಅಂತರ್ಜಲ ಮಟ್ಟ ಹೆಚ್ಚಿಸುವಿಕೆ 2. ಜಾನುವಾರುಗಳಿಗೆ ಕುಡಿಯಲು ನೀರಿನ ಲಭ್ಯತೆ 3. ರೈತರಿಗೆ ಸಂದಿಗ್ಧ ಪರಿಸ್ಥಿತಿಯಲ್ಲಿ ಬೆಳೆ ಹಾನಿಯಾಗುವುದನ್ನು ತಡೆಯುವಿಕೆ 4. ರೈತರ ಆರ್ಥಿಕ ಮಟ್ಟ ಹೆಚ್ಚಿಸುವಿಕೆ <p>ಸಮುದಾಯ ಕಾಮಗಾರಿ (Cubic Meter), 9.00 ಹೆ 9</p>

ಜಲಾನಯನ ಯೋಜನೆಗಳ ಚಟುವಟಿಕೆ/ಕಾಮಗಾರಿಗಳನ್ನು ಅಂತರ್ಜಲದಲ್ಲಿ ಅಳವಡಿಸಲು ಸಂಕ್ಷಿಪ್ತ ಮಾಹಿತಿ


ಯೋಜನೆಯ ಹೆಸರು:	WDC-PMKSY 2.0
ವರ್ಷ:	2021-22
ಕಾಮಗಾರಿ/ ಚಟುವಟಿಕೆ ಹೆಸರು	Gokatte
ಕಾಮಗಾರಿ/ಚಟುವಟಿಕೆಯ ಛಾಯಾಚಿತ್ರ (photo with Lat & Long)	 <p>Latitude: 13.32524 Longitude: 76.207111 Elevation: 835.44±60 m Accuracy: 23.7 m Time: 04-25-2023 14:41 Note: 2022-23 pmksy-wdc 2.0 gokatte chikkuru v banavara h arsikere l hassan d</p>
ಸರ್ವೆ ನಂ:	126
ಅಕ್ಷಾಂಶ ಮತ್ತು ರೇಕಾಂಶ:	13.32524-76.207111
ಗ್ರಾಮ:	ಚಿಕ್ಕೂರು
ತಾಲ್ಲೂಕು:	ಅರಸೀಕೆರೆ
ಜಿಲ್ಲೆ:	ಹಾಸನ
ಕಾಮಗಾರಿ/ಚಟುವಟಿಕೆಯ ಅಂದಾಜು ಮೊತ್ತ (ರೂಪಾಯಿಗಳಲ್ಲಿ)	499900.00
ಕಾಮಗಾರಿ/ಚಟುವಟಿಕೆಯ ಕುರಿತು ಸಂಕ್ಷಿಪ್ತ ವಿವರ ಸಮುದಾಯ ಕಾಮಗಾರಿಯಾಗಿದ್ದರೆ ಅಂದಾಜು ನೀರು ಸಂಗ್ರಹಣೆ (Cubic Meter), ರಕ್ಷಣಾತ್ಮಕ ನೀರಾವರಿ ಪ್ರದೇಶ, ಫಲಾನುಭವಿ ಸಂಖ್ಯೆ: ವೈಯಕ್ತಿಕ ಕಾಮಗಾರಿಯಾಗಿದ್ದರೆ ಫಲಾನುಭವಿ ಹೆಸರು, (ಚಟುವಟಿಕೆಯಿಂದ ಪಡೆಯುತ್ತಿರುವ ಲಾಭ)	<ol style="list-style-type: none"> 1. ಅಂತರ್ಜಲ ಮಟ್ಟ ಹೆಚ್ಚಿಸುವಿಕೆ 2. ಜಾನುವಾರುಗಳಿಗೆ ಕುಡಿಯಲು ನೀರಿನ ಲಭ್ಯತೆ 3. ರೈತರಿಗೆ ಸಂದಿಗ್ಧ ಪರಿಸ್ಥಿತಿಯಲ್ಲಿ ಬೆಳೆಗಳ ಹಾನಿಯಾಗುವುದನ್ನು ತಡೆಯುವಿಕೆ 4. ರೈತರ ಆರ್ಥಿಕ ಮಟ್ಟ ಹೆಚ್ಚಾಗುವಿಕೆ <p>ಸಮುದಾಯ ಕಾಮಗಾರಿ 2887 (Cubic Meter), 25.00 ಹೆ 6</p>

ಜಲಾನಯನ ಯೋಜನೆಗಳ ಚಟುವಟಿಕೆ/ಕಾಮಗಾರಿಗಳನ್ನು ಅಂತರ್ಜಲದಲ್ಲಿ ಅಳವಡಿಸಲು ಸಂಕ್ಷಿಪ್ತ ಮಾಹಿತಿ


ಯೋಜನೆಯ ಹೆಸರು:	WDC-PMKSY 2.0
ವರ್ಷ:	2021-22
ಕಾಮಗಾರಿ/ ಚಟುವಟಿಕೆ ಹೆಸರು	ಬಹುಕಮಾನು ತಡೆಅಣೆ
ಕಾಮಗಾರಿ/ಚಟುವಟಿಕೆಯ ಛಾಯಾಚಿತ್ರ (photo with Lat & Long)	
ಸರ್ವೆ ನಂ:	126,128/2,96,97,180,170
ಅಕ್ಷಾಂಶ ಮತ್ತು ರೇಕಾಂಶ:	13.319003-76.184308
ಗ್ರಾಮ:	ಚಿಕ್ಕೂರು
ತಾಲ್ಲೂಕು:	ಅರಸೀಕೆರೆ
ಜಿಲ್ಲೆ:	ಹಾಸನ
ಕಾಮಗಾರಿ/ಚಟುವಟಿಕೆಯ ಅಂದಾಜು ಮೊತ್ತ (ರೂಪಾಯಿಗಳಲ್ಲಿ)	499900.00
ಕಾಮಗಾರಿ/ಚಟುವಟಿಕೆಯ ಕುರಿತು ಸಂಕ್ಷಿಪ್ತ ವಿವರ ಸಮುದಾಯ ಕಾಮಗಾರಿಯಾಗಿದ್ದರೆ ಅಂದಾಜು ನೀರು ಸಂಗ್ರಹಣೆ (Cubic Meter), ರಕ್ಷಣಾತ್ಮಕ ನೀರಾವರಿ ಪ್ರದೇಶ, ಫಲಾನುಭವಿ ಸಂಖ್ಯೆ: ವೈಯಕ್ತಿಕ ಕಾಮಗಾರಿಯಾಗಿದ್ದರೆ ಫಲಾನುಭವಿ ಹೆಸರು, (ಚಟುವಟಿಕೆಯಿಂದ ಪಡೆಯುತ್ತಿರುವ ಲಾಭ)	<ol style="list-style-type: none"> 1. ಅಂತರ್ಜಲ ಮಟ್ಟ ಹೆಚ್ಚಿಸುವಿಕೆ 2. ಜಾನುವಾರುಗಳಿಗೆ ಕುಡಿಯಲು ನೀರಿನ ಲಭ್ಯತೆ 3. ರೈತರಿಗೆ ಸಂದಿಗ್ಧ ಪರಿಸ್ಥಿತಿಯಲ್ಲಿ ಬೆಳೆ ಹಾನಿಯಾಗುವುದನ್ನು ತಡೆಯುವಿಕೆ 4. ರೈತರ ಆರ್ಥಿಕ ಮಟ್ಟ ಹೆಚ್ಚಿಸುವಿಕೆ <p>ಸಮುದಾಯ ಕಾಮಗಾರಿ (Cubic Meter), 5.00 ಹೆ 6</p>

ನುಬಂಧ


ಜಲಾನಯನಯೋಜನೆಗಳಚಟುವಟಿಕೆ/ಕಾಮಗಾರಿಗಳನ್ನು ಅಂತರ್ಜಾಲದಲ್ಲಿ ಅಳವಡಿಸಲು ಸಂಕ್ಷಿಪ್ತ ಮಾಹಿತಿ

ಯೋಜನೆಯ ಹೆಸರು:	WDC PMKSY 2.0
ವರ್ಷ:	2021-22
ಕಾಮಗಾರಿ/ ಚಟುವಟಿಕೆ ಹೆಸರು	ಬದು ನಿರ್ಮಾಣ
ಕಾಮಗಾರಿ/ಚಟುವಟಿಕೆಯ ಛಾಯಾಚಿತ್ರ (Photo with Lat & Long)	 <p>Latitude: 13.312963 Longitude: 76.234705 Elevation: 833.97±100 m Accuracy: 9.2 m Time: 09-27-2023 09:45 Note: WDC PMKSY 2.0 Venkatesh marqalah katekere</p>
ಸರ್ವೆ ನಂ :	
ಅಕ್ಷಾಂಶ ಮತ್ತು ರೇಕಾಂಶ:	13.312963 - 76.234705
ಗ್ರಾಮ:	ಕಾಟೀಕೆರೆ
ತಾಲ್ಲೂಕು:	ಅರಸೀಕೆರೆ
ಜಿಲ್ಲೆ:	ಹಾಸನ
ಕಾಮಗಾರಿ/ಚಟುವಟಿಕೆಯ ಅಂದಾಜು ಮೊತ್ತ (ರೂ ಪಾಯಿಗಳಲ್ಲಿ)	17950.00
ಕಾಮಗಾರಿ/ಚಟುವಟಿಕೆಯ ಕುರಿತು ಸಂಕ್ಷಿಪ್ತ ವಿವರ ಸಮುದಾಯ ಕಾಮಗಾರಿಯಾಗಿದ್ದರೆ ಅಂದಾಜು ನೀರು ಸಂ ಗ್ರಹಣೆ (Cubic Meter), ರಕ್ಷಣಾತ್ಮಕ ನೀರಾವರಿ ಪ್ರದೇಶ, ಫಲಾನುಭವಿ ಸಂಖ್ಯೆ: ವೈಯಕ್ತಿಕ ಕಾಮಗಾರಿಯಾಗಿದ್ದರೆ ಫಲಾನುಭವಿ ಹೆಸರು, (ಚಟುವಟಿಕೆಯಿಂದ ಪಡೆಯುತ್ತಿರುವ ಲಾಭ)	<p>ಫಲಾನುಭವಿಯ ಹೆಸರು : ವೆಂಕಟೇಶ್ / ಮರಿಗಯ್ಯ</p> <ul style="list-style-type: none"> • ಭೂಮಿಯ ಫಲವತ್ತತೆಯನ್ನು ಕಾಪಾಡುವುದು. • ಮಣ್ಣು ಕೊಚ್ಚಿ ಹೋಗುವುದನ್ನು ತಡೆಗಟ್ಟುವುದು. • ಮಳೆ ನೀರು ಸಂಗ್ರಹಣೆ ಮಾಡುವುದು. • ಮೇವಿನ ಗಿಡಗಳನ್ನು ಬೆಳೆಸುವುದು.

ಜಲಾನಯನ ಯೋಜನೆಗಳ ಚಟುವಟಿಕೆ/ಕಾಮಗಾರಿಗಳನ್ನು ಅಂತರ್ಜಾಲದಲ್ಲಿ ಅಳವಡಿಸಲು ಸಂಕ್ಷಿಪ್ತ ಮಾಹಿತಿ

ಯೋಜನೆಯ ಹೆಸರು:	WDC PMKSY 2.0
ವರ್ಷ:	2021-22
ಕಾಮಗಾರಿ/ ಚಟುವಟಿಕೆ ಹೆಸರು	ಬದು ನಿರ್ಮಾಣ
ಕಾಮಗಾರಿ/ಚಟುವಟಿಕೆಯ ಛಾಯಾಚಿತ್ರ (Photo with Lat & Long)	
ಸರ್ವೆ ನಂ :	55
ಅಕ್ಷಾಂಶ ಮತ್ತು ರೇಕಾಂಶ:	13.30951 - 76.234267
ಗ್ರಾಮ:	ಕಾಟೀಕೆರೆ
ತಾಲ್ಲೂಕು:	ಅರಸೀಕೆರೆ
ಜಿಲ್ಲೆ:	ಹಾಸನ
ಕಾಮಗಾರಿ/ಚಟುವಟಿಕೆಯ ಅಂದಾಜು ಮೊತ್ತ (ರೂ ಪಾಯಿಗಳಲ್ಲಿ)	16400.00
ಕಾಮಗಾರಿ/ಚಟುವಟಿಕೆಯ ಕುರಿತು ಸಂಕ್ಷಿಪ್ತ ವಿವರ ಸಮುದಾಯ ಕಾಮಗಾರಿಯಾಗಿದ್ದರೆ ಅಂದಾಜು ನೀರು ಸಂ ಗ್ರಹಣೆ (Cubic Meter), ರಕ್ಷಣಾತ್ಮಕ ನೀರಾವರಿ ಪ್ರದೇಶ, ಫಲಾನುಭವಿ ಸಂಖ್ಯೆ: ವೈಯಕ್ತಿಕ ಕಾಮಗಾರಿಯಾಗಿದ್ದರೆ ಫಲಾನುಭವಿ ಹೆಸರು, (ಚಟುವಟಿಕೆಯಿಂದ ಪಡೆಯುತ್ತಿರುವ ಲಾಭ)	<p>ಫಲಾನುಭವಿಯ ಹೆಸರು : ಬಸವಯ್ಯ / ಸಿದ್ದಪ್ಪ</p> <p>ಭೂಮಿಯ ಫಲವತ್ತತೆಯನ್ನು ಕಾಪಾಡುವುದು.</p> <ul style="list-style-type: none"> • ಮಣ್ಣು ಕೊಚ್ಚಿ ಹೋಗುವುದನ್ನು ತಡೆಗಟ್ಟುವುದು. • ಮಳೆ ನೀರು ಸಂಗ್ರಹಣೆ ಮಾಡುವುದು. • ಮೇವಿನ ಗಿಡಗಳನ್ನು ಬೆಳೆಸುವುದು.


ಜಲಾನಯನ ಯೋಜನೆಗಳ ಚಟುವಟಿಕೆ/ಕಾಮಗಾರಿಗಳನ್ನು ಅಂತರ್ಜಾಲದಲ್ಲಿ ಅಳವಡಿಸಲು ಸಂಕ್ಷಿಪ್ತ ಮಾಹಿತಿ

ಯೋಜನೆಯ ಹೆಸರು:	WDC PMKSY 2.0
ವರ್ಷ:	2021-22
ಕಾಮಗಾರಿ/ ಚಟುವಟಿಕೆ ಹೆಸರು	ಬದು ನಿರ್ಮಾಣ
ಕಾಮಗಾರಿ/ಚಟುವಟಿಕೆಯ ಛಾಯಾಚಿತ್ರ (Photo with Lat & Long)	
ಸರ್ವೆ ನಂ :	84
ಅಕ್ಷಾಂಶ ಮತ್ತು ರೇಕಾಂಶ:	13.309463 - 76.233992
ಗ್ರಾಮ:	ಕಾಟೀಕೆರೆ
ತಾಲ್ಲೂಕು:	ಅರಸೀಕೆರೆ
ಜಿಲ್ಲೆ:	ಹಾಸನ
ಕಾಮಗಾರಿ/ಚಟುವಟಿಕೆಯ ಅಂದಾಜು ಮೊತ್ತ (ರೂ ಪಾಯಿಗಳಲ್ಲಿ)	15900.00
ಕಾಮಗಾರಿ/ಚಟುವಟಿಕೆಯ ಕುರಿತು ಸಂಕ್ಷಿಪ್ತ ವಿವರ ಸಮುದಾಯ ಕಾಮಗಾರಿಯಾಗಿದ್ದರೆ ಅಂದಾಜು ನೀರು ಸಂ ಗ್ರಹಣೆ (Cubic Meter), ರಕ್ಷಣಾತ್ಮಕ ನೀರಾವರಿ ಪ್ರದೇಶ, ಫಲಾನುಭವಿ ಸಂಖ್ಯೆ: ವೈಯಕ್ತಿಕ ಕಾಮಗಾರಿಯಾಗಿದ್ದರೆ ಫಲಾನುಭವಿ ಹೆಸರು, (ಚಟುವಟಿಕೆಯಿಂದ ಪಡೆಯುತ್ತಿರುವ ಲಾಭ)	<p>ಫಲಾನುಭವಿಯ ಹೆಸರು : ಚಂದ್ರಪ್ಪ / ಭದ್ರಪ್ಪ</p> <p>ಭೂಮಿಯ ಫಲವತ್ತತೆಯನ್ನು ಕಾಪಾಡುವುದು.</p> <ul style="list-style-type: none"> • ಮಣ್ಣು ಕೊಚ್ಚಿ ಹೋಗುವುದನ್ನು ತಡೆಹಿಡಿಯುವುದು. • ಮಳೆ ನೀರು ಸಂಗ್ರಹಣೆ ಮಾಡುವುದು. • ಮೇವಿನ ಗಿಡಗಳನ್ನು ಬೆಳೆಸುವುದು.

ಜಲಾನಯನ ಯೋಜನೆಗಳ ಚಟುವಟಿಕೆ/ಕಾಮಗಾರಿಗಳನ್ನು ಅಂತರ್ಜಾಲದಲ್ಲಿ ಅಳವಡಿಸಲು ಸಂಕ್ಷಿಪ್ತ ಮಾಹಿತಿ

ಯೋಜನೆಯ ಹೆಸರು:	WDC PMKSY 2.0
ವರ್ಷ:	2021-22
ಕಾಮಗಾರಿ/ ಚಟುವಟಿಕೆ ಹೆಸರು	ಬದು ನಿರ್ಮಾಣ
ಕಾಮಗಾರಿ/ಚಟುವಟಿಕೆಯ ಛಾಯಾಚಿತ್ರ (Photo with Lat & Long)	
ಸರ್ವೆ ನಂ :	64
ಅಕ್ಷಾಂಶ ಮತ್ತು ರೇಕಾಂಶ:	13.310681 - 76.234132
ಗ್ರಾಮ:	ಕಾಟೀಕೆರೆ
ತಾಲ್ಲೂಕು:	ಅರಸೀಕೆರೆ
ಜಿಲ್ಲೆ:	ಹಾಸನ
ಕಾಮಗಾರಿ/ಚಟುವಟಿಕೆಯ ಅಂದಾಜು ಮೊತ್ತ (ರೂ ಪಾಯಿಗಳಲ್ಲಿ)	17650.00
ಕಾಮಗಾರಿ/ಚಟುವಟಿಕೆಯ ಕುರಿತು ಸಂಕ್ಷಿಪ್ತ ವಿವರ ಸಮುದಾಯ ಕಾಮಗಾರಿಯಾಗಿದ್ದರೆ ಅಂದಾಜು ನೀರು ಸಂ ಗ್ರಹಣೆ (Cubic Meter), ರಕ್ಷಣಾತ್ಮಕ ನೀರಾವರಿ ಪ್ರದೇಶ, ಫಲಾನುಭವಿ ಸಂಖ್ಯೆ: ವೈಯಕ್ತಿಕ ಕಾಮಗಾರಿಯಾಗಿದ್ದರೆ ಫಲಾನುಭವಿ ಹೆಸರು, (ಚಟುವಟಿಕೆಯಿಂದ ಪಡೆಯುತ್ತಿರುವ ಲಾಭ)	<p>ಫಲಾನುಭವಿಯ ಹೆಸರು : ರವಿ / ಚಿಕ್ಕಯ್ಯ</p> <p>ಭೂಮಿಯ ಫಲವತ್ತತೆಯನ್ನು ಕಾಪಾಡುವುದು.</p> <ul style="list-style-type: none"> • ಮಣ್ಣು ಕೊಚ್ಚಿ ಹೋಗುವುದನ್ನು ತಡೆಹಿಡಿಯುವುದು. • ಮಳೆ ನೀರು ಸಂಗ್ರಹಣೆ ಮಾಡುವುದು. • ಮೇವಿನ ಗಿಡಗಳನ್ನು ಬೆಳೆಸುವುದು.


ಜಲಾನಯನ ಯೋಜನೆಗಳ ಚಟುವಟಿಕೆ/ಕಾಮಗಾರಿಗಳನ್ನು ಅಂತರ್ಜಾಲದಲ್ಲಿ ಅಳವಡಿಸಲು ಸಂಕ್ಷಿಪ್ತ ಮಾಹಿತಿ

ಯೋಜನೆಯ ಹೆಸರು:	WDC PMKSY 2.0
ವರ್ಷ:	2021-22
ಕಾಮಗಾರಿ/ ಚಟುವಟಿಕೆ ಹೆಸರು	ಬದು ನಿರ್ಮಾಣ
ಕಾಮಗಾರಿ/ಚಟುವಟಿಕೆಯ ಛಾಯಾಚಿತ್ರ (Photo with Lat & Long)	 <p>Latitude: 13.311422 Longitude: 76.234511 Elevation: 825.67±100 m Accuracy: 15.3 m Time: 09-27-2023 09:59 Note: WDC PMKSY 2.0 ramalinganuramahasurvey no 64 katekere</p>
ಸರ್ವೆ ನಂ :	64
ಅಕ್ಷಾಂಶ ಮತ್ತು ರೇಕಾಂಶ:	13.311422 - 76.234511
ಗ್ರಾಮ:	ಕಾಟೀಕೆರೆ
ತಾಲ್ಲೂಕು:	ಅರಸೀಕೆರೆ
ಜಿಲ್ಲೆ:	ಹಾಸನ
ಕಾಮಗಾರಿ/ಚಟುವಟಿಕೆಯ ಅಂದಾಜು ಮೊತ್ತ (ರೂ ಪಾಯಿಗಳಲ್ಲಿ)	17700.00
ಕಾಮಗಾರಿ/ಚಟುವಟಿಕೆಯ ಕುರಿತು ಸಂಕ್ಷಿಪ್ತ ವಿವರ ಸಮುದಾಯ ಕಾಮಗಾರಿಯಾಗಿದ್ದರೆ ಅಂದಾಜು ನೀರು ಸಂ ಗ್ರಹಣೆ (Cubic Meter), ರಕ್ಷಣಾತ್ಮಕ ನೀರಾವರಿ ಪ್ರದೇಶ, ಫಲಾನುಭವಿ ಸಂಖ್ಯೆ: ವೈಯಕ್ತಿಕ ಕಾಮಗಾರಿಯಾಗಿದ್ದರೆ ಫಲಾನುಭವಿ ಹೆಸರು, (ಚಟುವಟಿಕೆಯಿಂದ ಪಡೆಯುತ್ತಿರುವ ಲಾಭ)	<p>ಫಲಾನುಭವಿಯ ಹೆಸರು : ರಾಮಯ್ಯ / ಹನುಮಯ್ಯ</p> <p>ಭೂಮಿಯ ಫಲವತ್ತತೆಯನ್ನು ಕಾಪಾಡುವುದು.</p> <ul style="list-style-type: none"> • ಮಣ್ಣು ಕೊಚ್ಚಿ ಹೋಗುವುದನ್ನು ತಡೆಗಟ್ಟುವುದು. • ಮಳೆ ನೀರು ಸಂಗ್ರಹಣೆ ಮಾಡುವುದು. • ಮೇವಿನ ಗಿಡಗಳನ್ನು ಬೆಳೆಸುವುದು.

ಜಲಾನಯನ ಯೋಜನೆಗಳ ಚಟುವಟಿಕೆ/ಕಾಮಗಾರಿಗಳನ್ನು ಅಂತರ್ಜಾಲದಲ್ಲಿ ಅಳವಡಿಸಲು ಸಂಕ್ಷಿಪ್ತ ಮಾಹಿತಿ

ಯೋಜನೆಯ ಹೆಸರು:	WDC PMKSY 2.0
ವರ್ಷ:	2021-22
ಕಾಮಗಾರಿ/ ಚಟುವಟಿಕೆ ಹೆಸರು	ಬದು ನಿರ್ಮಾಣ
ಕಾಮಗಾರಿ/ಚಟುವಟಿಕೆಯ ಛಾಯಾಚಿತ್ರ (Photo with Lat & Long)	 <p>Latitude: 13.312054 Longitude: 76.234215 Elevation: 825.87±100 m Accuracy: 6.1 m Time: 09-27-2023 09:55 Note: WDC PMKSY 2.0 krishnagalli, Raichur taluk, sungeyuru-41, kateskeru Powered by NasaSat</p>
ಸರ್ವೆ ನಂ :	64/1
ಅಕ್ಷಾಂಶ ಮತ್ತು ರೇಖಾಂಶ:	13.312054 - 76.234215
ಗ್ರಾಮ:	ಕಾಟೀಕೆರೆ
ತಾಲ್ಲೂಕು:	ಅರಸೀಕೆರೆ
ಜಿಲ್ಲೆ:	ಹಾಸನ
ಕಾಮಗಾರಿ/ಚಟುವಟಿಕೆಯ ಅಂದಾಜು ಮೊತ್ತ (ರೂ ಪಾಯಿಗಳಲ್ಲಿ)	17400.00
ಕಾಮಗಾರಿ/ಚಟುವಟಿಕೆಯ ಕುರಿತು ಸಂಕ್ಷಿಪ್ತ ವಿವರ ಸಮುದಾಯ ಕಾಮಗಾರಿಯಾಗಿದ್ದರೆ ಅಂದಾಜು ನೀರು ಸಂ ಗ್ರಹಣೆ (Cubic Meter), ರಕ್ಷಣಾತ್ಮಕ ನೀರಾವರಿ ಪ್ರದೇಶ, ಫಲಾನುಭವಿ ಸಂಖ್ಯೆ: ವೈಯಕ್ತಿಕ ಕಾಮಗಾರಿಯಾಗಿದ್ದರೆ ಫಲಾನುಭವಿ ಹೆಸರು, (ಚಟುವಟಿಕೆಯಿಂದ ಪಡೆಯುತ್ತಿರುವ ಲಾಭ)	<p>ಫಲಾನುಭವಿಯ ಹೆಸರು : ಕೃಷ್ಣಪ್ಪ / ಕೆಂಚಯ್ಯ</p> <p>ಭೂಮಿಯ ಫಲವತ್ತತೆಯನ್ನು ಕಾಪಾಡುವುದು.</p> <ul style="list-style-type: none"> • ಮಣ್ಣು ಕೊಚ್ಚಿ ಹೋಗುವುದನ್ನು ತಪ್ಪಿಸುವುದು. • ಮಳೆ ನೀರು ಸಂಗ್ರಹಣೆ ಮಾಡುವುದು. • ಮೇವಿನ ಗಿಡಗಳನ್ನು ಬೆಳೆಸುವುದು.


ಜಲಾನಯನ ಯೋಜನೆಗಳ ಚಟುವಟಿಕೆ/ಕಾಮಗಾರಿಗಳನ್ನು ಅಂತರ್ಜಾಲದಲ್ಲಿ ಅಳವಡಿಸಲು ಸಂಕ್ಷಿಪ್ತ ಮಾಹಿತಿ

ಯೋಜನೆಯ ಹೆಸರು:	WDC PMKSY 2.0
ವರ್ಷ:	2021-22
ಕಾಮಗಾರಿ/ ಚಟುವಟಿಕೆ ಹೆಸರು	ಬದು ನಿರ್ಮಾಣ
ಕಾಮಗಾರಿ/ಚಟುವಟಿಕೆಯ ಛಾಯಾಚಿತ್ರ (Photo with Lat & Long)	
ಸರ್ವೆ ನಂ :	69/2
ಅಕ್ಷಾಂಶ ಮತ್ತು ರೇಕಾಂಶ:	13.312122 - 76.234015
ಗ್ರಾಮ:	ಕಾಟೀಕೆರೆ
ತಾಲ್ಲೂಕು:	ಅರಸೀಕೆರೆ
ಜಿಲ್ಲೆ:	ಹಾಸನ
ಕಾಮಗಾರಿ/ಚಟುವಟಿಕೆಯ ಅಂದಾಜು ಮೊತ್ತ (ರೂ ಪಾಯಿಗಳಲ್ಲಿ)	16900.00
ಕಾಮಗಾರಿ/ಚಟುವಟಿಕೆಯ ಕುರಿತು ಸಂಕ್ಷಿಪ್ತ ವಿವರ ಸಮುದಾಯ ಕಾಮಗಾರಿಯಾಗಿದ್ದರೆ ಅಂದಾಜು ನೀರು ಸಂ ಗ್ರಹಣೆ (Cubic Meter), ರಕ್ಷಣಾತ್ಮಕ ನೀರಾವರಿ ಪ್ರದೇಶ, ಫಲಾನುಭವಿ ಸಂಖ್ಯೆ: ವೈಯಕ್ತಿಕ ಕಾಮಗಾರಿಯಾಗಿದ್ದರೆ ಫಲಾನುಭವಿ ಹೆಸರು, (ಚಟುವಟಿಕೆಯಿಂದ ಪಡೆಯುತ್ತಿರುವ ಲಾಭ)	<p>ಫಲಾನುಭವಿಯ ಹೆಸರು : ಚಂದ್ರಪ್ಪ / ಹನುಮಯ್ಯ</p> <ul style="list-style-type: none"> • ಭೂಮಿಯ ಫಲವತ್ತತೆಯನ್ನು ಕಾಪಾಡುವುದು. • ಮಣ್ಣು ಕೊಚ್ಚಿ ಹೋಗುವುದನ್ನು ತಡೆಹಿಡಿಯುವುದು. • ಮಳೆ ನೀರು ಸಂಗ್ರಹಣೆ ಮಾಡುವುದು. • ಮೇವಿನ ಗಿಡಗಳನ್ನು ಬೆಳೆಸುವುದು.

ಜಲಾನಯನ ಯೋಜನೆಗಳ ಚಟುವಟಿಕೆ/ಕಾಮಗಾರಿಗಳನ್ನು ಅಂತರ್ಜಾಲದಲ್ಲಿ ಅಳವಡಿಸಲು ಸಂಕ್ಷಿಪ್ತ ಮಾಹಿತಿ

ಯೋಜನೆಯ ಹೆಸರು:	WDC PMKSY 2.0
ವರ್ಷ:	2021-22
ಕಾಮಗಾರಿ/ ಚಟುವಟಿಕೆ ಹೆಸರು	ಬದು ನಿರ್ಮಾಣ
ಕಾಮಗಾರಿ/ಚಟುವಟಿಕೆಯ ಛಾಯಾಚಿತ್ರ (Photo with Lat & Long)	
ಸರ್ವೆ ನಂ :	29/3
ಅಕ್ಷಾಂಶ ಮತ್ತು ರೇಕಾಂಶ:	13.312516 - 76.234443
ಗ್ರಾಮ:	ಕಾಟೀಕೆರೆ
ತಾಲ್ಲೂಕು:	ಅರಸೀಕೆರೆ
ಜಿಲ್ಲೆ:	ಹಾಸನ
ಕಾಮಗಾರಿ/ಚಟುವಟಿಕೆಯ ಅಂದಾಜು ಮೊತ್ತ (ರೂ ಪಾಯಿಗಳಲ್ಲಿ)	17200.00
ಕಾಮಗಾರಿ/ಚಟುವಟಿಕೆಯ ಕುರಿತು ಸಂಕ್ಷಿಪ್ತ ವಿವರ ಸಮುದಾಯ ಕಾಮಗಾರಿಯಾಗಿದ್ದರೆ ಅಂದಾಜು ನೀರು ಸಂ ಗ್ರಹಣೆ (Cubic Meter), ರಕ್ಷಣಾತ್ಮಕ ನೀರಾವರಿ ಪ್ರದೇಶ, ಫಲಾನುಭವಿ ಸಂಖ್ಯೆ: ವೈಯಕ್ತಿಕ ಕಾಮಗಾರಿಯಾಗಿದ್ದರೆ ಫಲಾನುಭವಿ ಹೆಸರು, (ಚಟುವಟಿಕೆಯಿಂದ ಪಡೆಯುತ್ತಿರುವ ಲಾಭ)	<p>ಫಲಾನುಭವಿಯ ಹೆಸರು : ಕೃಷ್ಣಮೂರ್ತಿ / ಮರಿಗಯ್ಯ</p> <ul style="list-style-type: none"> • ಭೂಮಿಯ ಫಲವತ್ತತೆಯನ್ನು ಕಾಪಾಡುವುದು. • ಮಣ್ಣು ಕೊಚ್ಚಿ ಹೋಗುವುದನ್ನು ತಡೆ ಸುವುದು. • ಮಳೆ ನೀರು ಸಂಗ್ರಹಣೆ ಮಾಡುವುದು. • ಮೇವಿನ ಗಿಡಗಳನ್ನು ಬೆಳೆಸುವುದು.


ಜಲಾನಯನ ಯೋಜನೆಗಳ ಚಟುವಟಿಕೆ/ಕಾಮಗಾರಿಗಳನ್ನು ಅಂತರ್ಜಾಲದಲ್ಲಿ ಅಳವಡಿಸಲು ಸಂಕ್ಷಿಪ್ತ ಮಾಹಿತಿ

ಯೋಜನೆಯ ಹೆಸರು:	WDC PMKSY 2.0
ವರ್ಷ:	2021-22
ಕಾಮಗಾರಿ/ ಚಟುವಟಿಕೆ ಹೆಸರು	ಬದು ನಿರ್ಮಾಣ
ಕಾಮಗಾರಿ/ಚಟುವಟಿಕೆಯ ಛಾಯಾಚಿತ್ರ (Photo with Lat & Long)	
ಸರ್ವೆ ನಂ :	29/2
ಅಕ್ಷಾಂಶ ಮತ್ತು ರೇಕಾಂಶ:	13.312903 - 76.234738
ಗ್ರಾಮ:	ಕಾಟೀಕೆರೆ
ತಾಲ್ಲೂಕು:	ಅರಸೀಕೆರೆ
ಜಿಲ್ಲೆ:	ಹಾಸನ
ಕಾಮಗಾರಿ/ಚಟುವಟಿಕೆಯ ಅಂದಾಜು ಮೊತ್ತ (ರೂ ಪಾಯಿಗಳಲ್ಲಿ)	17850.00
ಕಾಮಗಾರಿ/ಚಟುವಟಿಕೆಯ ಕುರಿತು ಸಂಕ್ಷಿಪ್ತ ವಿವರ ಸಮುದಾಯ ಕಾಮಗಾರಿಯಾಗಿದ್ದರೆ ಅಂದಾಜು ನೀರು ಸಂ ಗ್ರಹಣೆ (Cubic Meter), ರಕ್ಷಣಾತ್ಮಕ ನೀರಾವರಿ ಪ್ರದೇಶ, ಫಲಾನುಭವಿ ಸಂಖ್ಯೆ: ವೈಯಕ್ತಿಕ ಕಾಮಗಾರಿಯಾಗಿದ್ದರೆ ಫಲಾನುಭವಿ ಹೆಸರು, (ಚಟುವಟಿಕೆಯಿಂದ ಪಡೆಯುತ್ತಿರುವ ಲಾಭ)	<p>ಫಲಾನುಭವಿಯ ಹೆಸರು : ವೆಂಕಟೇಶ್ / ಮರಿಗಯ್ಯ</p> <p>ಭೂಮಿಯ ಫಲವತ್ತತೆಯನ್ನು ಕಾಪಾಡುವುದು.</p> <ul style="list-style-type: none"> • ಮಣ್ಣು ಕೊಚ್ಚಿ ಹೋಗುವುದನ್ನು ತಡೆಗಟ್ಟುವುದು. • ಮಳೆ ನೀರು ಸಂಗ್ರಹಣೆ ಮಾಡುವುದು. • ಮೇವಿನ ಗಿಡಗಳನ್ನು ಬೆಳೆಸುವುದು.


ಜಲಾನಯನ ಯೋಜನೆಗಳ ಚಟುವಟಿಕೆ/ಕಾಮಗಾರಿಗಳನ್ನು ಅಂತರ್ಜಾಲದಲ್ಲಿ ಅಳವಡಿಸಲು ಸಂಕ್ಷಿಪ್ತ ಮಾಹಿತಿ

ಯೋಜನೆಯ ಹೆಸರು:	WDC PMKSY 2.0
ವರ್ಷ:	2021-22
ಕಾಮಗಾರಿ/ ಚಟುವಟಿಕೆ ಹೆಸರು	ಬದು ನಿರ್ಮಾಣ
ಕಾಮಗಾರಿ/ಚಟುವಟಿಕೆಯ ಛಾಯಾಚಿತ್ರ (Photo with Lat & Long)	 <p>Latitude: 13.312407 Longitude: 76.234436 Elevation: 825.37±50 m Accuracy: 18.0 m Time: 09-27-2023 09:50 Note: WDC PMKSY2.0 Jayant Nagar, Hanumanthahalli, Dharwad District, Karnataka Powered by NoteCam</p>
ಸರ್ವೆ ನಂ :	69
ಅಕ್ಷಾಂಶ ಮತ್ತು ರೇಕಾಂಶ:	13.312407 - 76.234436
ಗ್ರಾಮ:	ಕಾಟೀಕೆರೆ
ತಾಲ್ಲೂಕು:	ಅರಸೀಕೆರೆ
ಜಿಲ್ಲೆ:	ಹಾಸನ
ಕಾಮಗಾರಿ/ಚಟುವಟಿಕೆಯ ಅಂದಾಜು ಮೊತ್ತ (ರೂ ಪಾಯಿಗಳಲ್ಲಿ)	17650.00
ಕಾಮಗಾರಿ/ಚಟುವಟಿಕೆಯ ಕುರಿತು ಸಂಕ್ಷಿಪ್ತ ವಿವರ ಸಮುದಾಯ ಕಾಮಗಾರಿಯಾಗಿದ್ದರೆ ಅಂದಾಜು ನೀರು ಸಂ ಗ್ರಹಣೆ (Cubic Meter), ರಕ್ಷಣಾತ್ಮಕ ನೀರಾವರಿ ಪ್ರದೇಶ, ಫಲಾನುಭವಿ ಸಂಖ್ಯೆ: ವೈಯಕ್ತಿಕ ಕಾಮಗಾರಿಯಾಗಿದ್ದರೆ ಫಲಾನುಭವಿ ಹೆಸರು, (ಚಟುವಟಿಕೆಯಿಂದ ಪಡೆಯುತ್ತಿರುವ ಲಾಭ)	<p>ಫಲಾನುಭವಿಯ ಹೆಸರು : ಜಯಮ್ಮ / ಹನುಮಯ್ಯ</p> <p>ಭೂಮಿಯ ಫಲವತ್ತತೆಯನ್ನು ಕಾಪಾಡುವುದು.</p> <ul style="list-style-type: none"> • ಮಣ್ಣು ಕೊಚ್ಚಿ ಹೋಗುವುದನ್ನು ತಡೆಗಟ್ಟುವುದು. • ಮಳೆ ನೀರು ಸಂಗ್ರಹಣೆ ಮಾಡುವುದು. • ಮೇವಿನ ಗಿಡಗಳನ್ನು ಬೆಳೆಸುವುದು.


ಜಲಾನಯನ ಯೋಜನೆಗಳ ಚಟುವಟಿಕೆ/ಕಾಮಗಾರಿಗಳನ್ನು ಅಂತರ್ಜಾಲದಲ್ಲಿ ಅಳವಡಿಸಲು ಸಂಕ್ಷಿಪ್ತ ಮಾಹಿತಿ

ಯೋಜನೆಯ ಹೆಸರು:	WDC PMKSY 2.0
ವರ್ಷ:	2021-22
ಕಾಮಗಾರಿ/ ಚಟುವಟಿಕೆ ಹೆಸರು	ಬದು ನಿರ್ಮಾಣ
ಕಾಮಗಾರಿ/ಚಟುವಟಿಕೆಯ ಛಾಯಾಚಿತ್ರ (Photo with Lat & Long)	 <p>Latitude: 13.312431 Longitude: 76.234375 Elevation: 826.37±100 m Accuracy: 35.7 m Time: 09-27-2023 09:51 Note: WDC PMKSY2.0 Raju, Yankalagudi, Siddapur, 99, 5671, Koteekere</p>
ಸರ್ವೆ ನಂ :	69/1
ಅಕ್ಷಾಂಶ ಮತ್ತು ರೇಕಾಂಶ:	13.312431 - 76.234375
ಗ್ರಾಮ:	ಕಾಟೀಕೆರೆ
ತಾಲ್ಲೂಕು:	ಅರಸೀಕೆರೆ
ಜಿಲ್ಲೆ:	ಹಾಸನ
ಕಾಮಗಾರಿ/ಚಟುವಟಿಕೆಯ ಅಂದಾಜು ಮೊತ್ತ (ರೂ ಪಾಯಿಗಳಲ್ಲಿ)	16950.00
ಕಾಮಗಾರಿ/ಚಟುವಟಿಕೆಯ ಕುರಿತು ಸಂಕ್ಷಿಪ್ತ ವಿವರ ಸಮುದಾಯ ಕಾಮಗಾರಿಯಾಗಿದ್ದರೆ ಅಂದಾಜು ನೀರು ಸಂ ಗ್ರಹಣೆ (Cubic Meter), ರಕ್ಷಣಾತ್ಮಕ ನೀರಾವರಿ ಪ್ರದೇಶ, ಫಲಾನುಭವಿ ಸಂಖ್ಯೆ: ವೈಯಕ್ತಿಕ ಕಾಮಗಾರಿಯಾಗಿದ್ದರೆ ಫಲಾನುಭವಿ ಹೆಸರು, (ಚಟುವಟಿಕೆಯಿಂದ ಪಡೆಯುತ್ತಿರುವ ಲಾಭ)	<p>ಫಲಾನುಭವಿಯ ಹೆಸರು : ರಾಜು / ವೆಂಕಟಯ್ಯ</p> <p>ಭೂಮಿಯ ಫಲವತ್ತತೆಯನ್ನು ಕಾಪಾಡುವುದು.</p> <ul style="list-style-type: none"> • ಮಣ್ಣು ಕೊಚ್ಚಿ ಹೋಗುವುದನ್ನು ತಡೆಗಟ್ಟುವುದು. • ಮಳೆ ನೀರು ಸಂಗ್ರಹಣೆ ಮಾಡುವುದು. • ಮೇವಿನ ಗಿಡಗಳನ್ನು ಬೆಳೆಸುವುದು.


ಜಲಾನಯನ ಯೋಜನೆಗಳ ಚಟುವಟಿಕೆ/ಕಾಮಗಾರಿಗಳನ್ನು ಅಂತರ್ಜಾಲದಲ್ಲಿ ಅಳವಡಿಸಲು ಸಂಕ್ಷಿಪ್ತ ಮಾಹಿತಿ

ಯೋಜನೆಯ ಹೆಸರು:	WDC PMKSY 2.0
ವರ್ಷ:	2021-22
ಕಾಮಗಾರಿ/ ಚಟುವಟಿಕೆ ಹೆಸರು	ಬದು ನಿರ್ಮಾಣ
ಕಾಮಗಾರಿ/ಚಟುವಟಿಕೆಯ ಛಾಯಾಚಿತ್ರ (Photo with Lat & Long)	
ಸರ್ವೆ ನಂ :	64
ಅಕ್ಷಾಂಶ ಮತ್ತು ರೇಕಾಂಶ:	13.312062 - 76.234037
ಗ್ರಾಮ:	ಕಾಟೀಕೆರೆ
ತಾಲ್ಲೂಕು:	ಅರಸೀಕೆರೆ
ಜಿಲ್ಲೆ:	ಹಾಸನ
ಕಾಮಗಾರಿ/ಚಟುವಟಿಕೆಯ ಅಂದಾಜು ಮೊತ್ತ (ರೂ ಪಾಯಿಗಳಲ್ಲಿ)	17100.00
ಕಾಮಗಾರಿ/ಚಟುವಟಿಕೆಯ ಕುರಿತು ಸಂಕ್ಷಿಪ್ತ ವಿವರ ಸಮುದಾಯ ಕಾಮಗಾರಿಯಾಗಿದ್ದರೆ ಅಂದಾಜು ನೀರು ಸಂ ಗ್ರಹಣೆ (Cubic Meter), ರಕ್ಷಣಾತ್ಮಕ ನೀರಾವರಿ ಪ್ರದೇಶ, ಫಲಾನುಭವಿ ಸಂಖ್ಯೆ: ವೈಯಕ್ತಿಕ ಕಾಮಗಾರಿಯಾಗಿದ್ದರೆ ಫಲಾನುಭವಿ ಹೆಸರು, (ಚಟುವಟಿಕೆಯಿಂದ ಪಡೆಯುತ್ತಿರುವ ಲಾಭ)	<p>ಫಲಾನುಭವಿಯ ಹೆಸರು : ಬಾಲಯ್ಯ / ಕೆಂಚಯ್ಯ</p> <ul style="list-style-type: none"> • ಭೂಮಿಯ ಫಲವತ್ತತೆಯನ್ನು ಕಾಪಾಡುವುದು. • ಮಣ್ಣು ಕೊಚ್ಚಿ ಹೋಗುವುದನ್ನು ತಡೆಗಟ್ಟುವುದು. • ಮಳೆ ನೀರು ಸಂಗ್ರಹಣೆ ಮಾಡುವುದು. • ಮೇವಿನ ಗಿಡಗಳನ್ನು ಬೆಳೆಸುವುದು.

ಜಲಾನಯನ ಯೋಜನೆಗಳ ಚಟುವಟಿಕೆ/ಕಾಮಗಾರಿಗಳನ್ನು ಅಂತರ್ಜಾಲದಲ್ಲಿ ಅಳವಡಿಸಲು ಸಂಕ್ಷಿಪ್ತ ಮಾಹಿತಿ

ಯೋಜನೆಯ ಹೆಸರು:	WDC PMKSY 2.0
ವರ್ಷ:	2021-22
ಕಾಮಗಾರಿ/ ಚಟುವಟಿಕೆ ಹೆಸರು	ಬದು ನಿರ್ಮಾಣ
ಕಾಮಗಾರಿ/ಚಟುವಟಿಕೆಯ ಛಾಯಾಚಿತ್ರ (Photo with Lat & Long)	 <p>Latitude: 13.312031 Longitude: 76.234321 Elevation: 925.87±100 m Accuracy: 14.2 m Time: 09-27-2023 09:57 Note: WDC PMKSY 2.0 shankarpet, Hanumanthpur, km-64/2 kabekoppa</p>
ಸರ್ವೆ ನಂ :	64/2
ಅಕ್ಷಾಂಶ ಮತ್ತು ರೇಖಾಂಶ:	13.312031 - 76.234321
ಗ್ರಾಮ:	ಕಾಟೀಕೆರೆ
ತಾಲ್ಲೂಕು:	ಅರಸೀಕೆರೆ
ಜಿಲ್ಲೆ:	ಹಾಸನ
ಕಾಮಗಾರಿ/ಚಟುವಟಿಕೆಯ ಅಂದಾಜು ಮೊತ್ತ (ರೂ ಪಾಯಿಗಳಲ್ಲಿ)	17250.00
ಕಾಮಗಾರಿ/ಚಟುವಟಿಕೆಯ ಕುರಿತು ಸಂಕ್ಷಿಪ್ತ ವಿವರ ಸಮುದಾಯ ಕಾಮಗಾರಿಯಾಗಿದ್ದರೆ ಅಂದಾಜು ನೀರು ಸಂ ಗ್ರಹಣೆ (Cubic Meter), ರಕ್ಷಣಾತ್ಮಕ ನೀರಾವರಿ ಪ್ರದೇಶ, ಫಲಾನುಭವಿ ಸಂಖ್ಯೆ: ವೈಯಕ್ತಿಕ ಕಾಮಗಾರಿಯಾಗಿದ್ದರೆ ಫಲಾನುಭವಿ ಹೆಸರು, (ಚಟುವಟಿಕೆಯಿಂದ ಪಡೆಯುತ್ತಿರುವ ಲಾಭ)	<p>ಫಲಾನುಭವಿಯ ಹೆಸರು : ಶಂಕರಪ್ಪ / ಹನುಮಯ್ಯ</p> <ul style="list-style-type: none"> • ಭೂಮಿಯ ಫಲವತ್ತತೆಯನ್ನು ಕಾಪಾಡುವುದು. • ಮಣ್ಣು ಕೊಚ್ಚಿ ಹೋಗುವುದನ್ನು ತಪ್ಪಿಸುವುದು. • ಮಳೆ ನೀರು ಸಂಗ್ರಹಣೆ ಮಾಡುವುದು. • ಮೇವಿನ ಗಿಡಗಳನ್ನು ಬೆಳೆಸುವುದು.


ಜಲಾನಯನ ಯೋಜನೆಗಳ ಚಟುವಟಿಕೆ/ಕಾಮಗಾರಿಗಳನ್ನು ಅಂತರ್ಜಾಲದಲ್ಲಿ ಅಳವಡಿಸಲು ಸಂಕ್ಷಿಪ್ತ ಮಾಹಿತಿ

ಯೋಜನೆಯ ಹೆಸರು:	WDC PMKSY 2.0
ವರ್ಷ:	2021-22
ಕಾಮಗಾರಿ/ ಚಟುವಟಿಕೆ ಹೆಸರು	ಬದು ನಿರ್ಮಾಣ
ಕಾಮಗಾರಿ/ಚಟುವಟಿಕೆಯ ಛಾಯಾಚಿತ್ರ (Photo with Lat & Long)	
ಸರ್ವೆ ನಂ :	64
ಅಕ್ಷಾಂಶ ಮತ್ತು ರೇಖಾಂಶ:	13.31151 - 76.234318
ಗ್ರಾಮ:	ಕಾಟೀಕೆರೆ
ತಾಲ್ಲೂಕು:	ಅರಸೀಕೆರೆ
ಜಿಲ್ಲೆ:	ಹಾಸನ
ಕಾಮಗಾರಿ/ಚಟುವಟಿಕೆಯ ಅಂದಾಜು ಮೊತ್ತ (ರೂ ಪಾಯಿಗಳಲ್ಲಿ)	16500.00
ಕಾಮಗಾರಿ/ಚಟುವಟಿಕೆಯ ಕುರಿತು ಸಂಕ್ಷಿಪ್ತ ವಿವರ ಸಮುದಾಯ ಕಾಮಗಾರಿಯಾಗಿದ್ದರೆ ಅಂದಾಜು ನೀರು ಸಂ ಗ್ರಹಣೆ (Cubic Meter), ರಕ್ಷಣಾತ್ಮಕ ನೀರಾವರಿ ಪ್ರದೇಶ, ಫಲಾನುಭವಿ ಸಂಖ್ಯೆ: ವೈಯಕ್ತಿಕ ಕಾಮಗಾರಿಯಾಗಿದ್ದರೆ ಫಲಾನುಭವಿ ಹೆಸರು, (ಚಟುವಟಿಕೆಯಿಂದ ಪಡೆಯುತ್ತಿರುವ ಲಾಭ)	<p>ಫಲಾನುಭವಿಯ ಹೆಸರು : ಸಿದ್ದಯ್ಯ / ಚನ್ನಯ್</p> <ul style="list-style-type: none"> • ಭೂಮಿಯ ಫಲವತ್ತತೆಯನ್ನು ಕಾಪಾಡುವುದು. • ಮಣ್ಣು ಕೊಚ್ಚಿ ಹೋಗುವುದನ್ನು ತಪ್ಪಿಸುವುದು. • ಮಳೆ ನೀರು ಸಂಗ್ರಹಣೆ ಮಾಡುವುದು. • ಮೇವಿನ ಗಿಡಗಳನ್ನು ಬೆಳೆಸುವುದು.


ಜಲಾನಯನ ಯೋಜನೆಗಳ ಚಟುವಟಿಕೆ/ಕಾಮಗಾರಿಗಳನ್ನು ಅಂತರ್ಜಾಲದಲ್ಲಿ ಅಳವಡಿಸಲು ಸಂಕ್ಷಿಪ್ತ ಮಾಹಿತಿ

ಯೋಜನೆಯ ಹೆಸರು:	WDC PMKSY 2.0
ವರ್ಷ:	2021-22
ಕಾಮಗಾರಿ/ ಚಟುವಟಿಕೆ ಹೆಸರು	ಬದು ನಿರ್ಮಾಣ
ಕಾಮಗಾರಿ/ಚಟುವಟಿಕೆಯ ಛಾಯಾಚಿತ್ರ (Photo with Lat & Long)	 <p>Latitude: 13.311278 Longitude: 76.234461 Elevation: 825.67±100 m Accuracy: 13.6 m Time: 09-27-2023 09:59 Note: WDC PMKSY 2.0 karihanumaiah chikkahanumaiah survey no. 09 kareekere Powered by iStock.com</p>
ಸರ್ವೆ ನಂ :	69
ಅಕ್ಷಾಂಶ ಮತ್ತು ರೇಕಾಂಶ:	13.311278 - 76.234461
ಗ್ರಾಮ:	ಕಾಟೀಕೆರೆ
ತಾಲ್ಲೂಕು:	ಅರಸೀಕೆರೆ
ಜಿಲ್ಲೆ:	ಹಾಸನ
ಕಾಮಗಾರಿ/ಚಟುವಟಿಕೆಯ ಅಂದಾಜು ಮೊತ್ತ (ರೂ ಪಾಯಿಗಳಲ್ಲಿ)	16900.00
ಕಾಮಗಾರಿ/ಚಟುವಟಿಕೆಯ ಕುರಿತು ಸಂಕ್ಷಿಪ್ತ ವಿವರ ಸಮುದಾಯ ಕಾಮಗಾರಿಯಾಗಿದ್ದರೆ ಅಂದಾಜು ನೀರು ಸಂ ಗ್ರಹಣೆ (Cubic Meter), ರಕ್ಷಣಾತ್ಮಕ ನೀರಾವರಿ ಪ್ರದೇಶ, ಫಲಾನುಭವಿ ಸಂಖ್ಯೆ: ವೈಯಕ್ತಿಕ ಕಾಮಗಾರಿಯಾಗಿದ್ದರೆ ಫಲಾನುಭವಿ ಹೆಸರು, (ಚಟುವಟಿಕೆಯಿಂದ ಪಡೆಯುತ್ತಿರುವ ಲಾಭ)	<p>ಫಲಾನುಭವಿಯ ಹೆಸರು : ಕರಿಹನುಮಯ್ಯ / ಚಿಕ್ಕಹನುಮಯ್ಯ</p> <p>ಭೂಮಿಯ ಫಲವತ್ತತೆಯನ್ನು ಕಾಪಾಡುವುದು.</p> <ul style="list-style-type: none"> ಮಣ್ಣು ಕೊಚ್ಚಿ ಹೋಗುವುದನ್ನು ತಡೆಗಟ್ಟುವುದು. ಮಳೆ ನೀರು ಸಂಗ್ರಹಣೆ ಮಾಡುವುದು. ಮೇವಿನ ಗಿಡಗಳನ್ನು ಬೆಳೆಸುವುದು.


ಜಲಾನಯನಯೋಜನೆಗಳಚಟುವಟಿಕೆ/ಕಾಮಗಾರಿಗಳನ್ನು ಅಂತರ್ಜಾಲದಲ್ಲಿ ಅಳವಡಿಸಲು ಸಂಕ್ಷಿಪ್ತ ಮಾಹಿತಿ

ಯೋಜನೆಯ ಹೆಸರು:	WDC PMKSY 2.0
ವರ್ಷ:	2021-22
ಕಾಮಗಾರಿ/ ಚಟುವಟಿಕೆ ಹೆಸರು	ಬದು ನಿರ್ಮಾಣ
ಕಾಮಗಾರಿ/ಚಟುವಟಿಕೆಯ ಛಾಯಾಚಿತ್ರ (Photo with Lat & Long)	 <p>Latitude: 13.311399 Longitude: 76.234467 Elevation: 825.67±87 m Accuracy: 18.7 m Time: 09-27-2023 10:00 Note: WDC PMKSY 2.0 anjanapura chikita subproject under the PMKSY 2.0 Powered by NoteCam</p>
ಸರ್ವೆ ನಂ :	64
ಅಕ್ಷಾಂಶ ಮತ್ತು ರೇಕಾಂಶ:	13.311399 - 76.234467
ಗ್ರಾಮ:	ಕಾಟೀಕೆರೆ
ತಾಲ್ಲೂಕು:	ಅರಸೀಕೆರೆ
ಜಿಲ್ಲೆ:	ಹಾಸನ
ಕಾಮಗಾರಿ/ಚಟುವಟಿಕೆಯ ಅಂದಾಜು ಮೊತ್ತ (ರೂ ಪಾಯಿಗಳಲ್ಲಿ)	17550.00
ಕಾಮಗಾರಿ/ಚಟುವಟಿಕೆಯ ಕುರಿತು ಸಂಕ್ಷಿಪ್ತ ವಿವರ ಸಮುದಾಯ ಕಾಮಗಾರಿಯಾಗಿದ್ದರೆ ಅಂದಾಜು ನೀರು ಸಂ ಗ್ರಹಣೆ (Cubic Meter), ರಕ್ಷಣಾತ್ಮಕ ನೀರಾವರಿ ಪ್ರದೇಶ, ಫಲಾನುಭವಿ ಸಂಖ್ಯೆ: ವೈಯಕ್ತಿಕ ಕಾಮಗಾರಿಯಾಗಿದ್ದರೆ ಫಲಾನುಭವಿ ಹೆಸರು, (ಚಟುವಟಿಕೆಯಿಂದ ಪಡೆಯುತ್ತಿರುವ ಲಾಭ)	<p>ಫಲಾನುಭವಿಯ ಹೆಸರು : ಅಂಜನಪ್ಪ / ಚಿಕ್ಕ ಹನುಮಯ್ಯ</p> <p>ಭೂಮಿಯ ಫಲವತ್ತತೆಯನ್ನು ಕಾಪಾಡುವುದು.</p> <ul style="list-style-type: none"> ಮಣ್ಣು ಕೊಚ್ಚಿ ಹೋಗುವುದನ್ನು ತಡೆ ಸುವುದು. ಮಳೆ ನೀರು ಸಂಗ್ರಹಣೆ ಮಾಡುವುದು. ಮೇವಿನ ಗಿಡಗಳನ್ನು ಬೆಳೆಸುವುದು.


ಜಲಾನಯನ ಯೋಜನೆಗಳ ಚಟುವಟಿಕೆ/ಕಾಮಗಾರಿಗಳನ್ನು ಅಂತರ್ಜಾಲದಲ್ಲಿ ಅಳವಡಿಸಲು ಸಂಕ್ಷಿಪ್ತ ಮಾಹಿತಿ

ಯೋಜನೆಯ ಹೆಸರು:	WDC PMKSY 2.0
ವರ್ಷ:	2021-22
ಕಾಮಗಾರಿ/ ಚಟುವಟಿಕೆ ಹೆಸರು	ಬದು ನಿರ್ಮಾಣ
ಕಾಮಗಾರಿ/ಚಟುವಟಿಕೆಯ ಛಾಯಾಚಿತ್ರ (Photo with Lat & Long)	
ಸರ್ವೆ ನಂ :	80
ಅಕ್ಷಾಂಶ ಮತ್ತು ರೇಕಾಂಶ:	13.309728 - 76.234062
ಗ್ರಾಮ:	ಕಾಟೀಕೆರೆ
ತಾಲ್ಲೂಕು:	ಅರಸೀಕೆರೆ
ಜಿಲ್ಲೆ:	ಹಾಸನ
ಕಾಮಗಾರಿ/ಚಟುವಟಿಕೆಯ ಅಂದಾಜು ಮೊತ್ತ (ರೂ ಪಾಯಿಗಳಲ್ಲಿ)	17300.00
ಕಾಮಗಾರಿ/ಚಟುವಟಿಕೆಯ ಕುರಿತು ಸಂಕ್ಷಿಪ್ತ ವಿವರ ಸಮುದಾಯ ಕಾಮಗಾರಿಯಾಗಿದ್ದರೆ ಅಂದಾಜು ನೀರು ಸಂ ಗ್ರಹಣೆ (Cubic Meter), ರಕ್ಷಣಾತ್ಮಕ ನೀರಾವರಿ ಪ್ರದೇಶ, ಫಲಾನುಭವಿ ಸಂಖ್ಯೆ: ವೈಯಕ್ತಿಕ ಕಾಮಗಾರಿಯಾಗಿದ್ದರೆ ಫಲಾನುಭವಿ ಹೆಸರು, (ಚಟುವಟಿಕೆಯಿಂದ ಪಡೆಯುತ್ತಿರುವ ಲಾಭ)	<p>ಫಲಾನುಭವಿಯ ಹೆಸರು : ಕರಿಯವ್ವ / ರಂಗಯ್ಯ</p> <p>ಭೂಮಿಯ ಫಲವತ್ತತೆಯನ್ನು ಕಾಪಾಡುವುದು.</p> <ul style="list-style-type: none"> ಮಣ್ಣು ಕೊಚ್ಚಿ ಹೋಗುವುದನ್ನು ತಡೆ ಸುವುದು. ಮಳೆ ನೀರು ಸಂಗ್ರಹಣೆ ಮಾಡುವುದು. ಮೇವಿನ ಗಿಡಗಳನ್ನು ಬೆಳೆಸುವುದು.


ಜಲಾನಯನ ಯೋಜನೆಗಳ ಚಟುವಟಿಕೆ/ಕಾಮಗಾರಿಗಳನ್ನು ಅಂತರ್ಜಾಲದಲ್ಲಿ ಅಳವಡಿಸಲು ಸಂಕ್ಷಿಪ್ತ ಮಾಹಿತಿ

ಯೋಜನೆಯ ಹೆಸರು:	WDC PMKSY 2.0
ವರ್ಷ:	2021-22
ಕಾಮಗಾರಿ/ ಚಟುವಟಿಕೆ ಹೆಸರು	ಬದು ನಿರ್ಮಾಣ
ಕಾಮಗಾರಿ/ಚಟುವಟಿಕೆಯ ಛಾಯಾಚಿತ್ರ (Photo with Lat & Long)	
ಸರ್ವೆ ನಂ :	82
ಅಕ್ಷಾಂಶ ಮತ್ತು ರೇಖಾಂಶ:	13.311059 - 76.234344
ಗ್ರಾಮ:	ಕಾಟೀಕೆರೆ
ತಾಲ್ಲೂಕು:	ಅರಸೀಕೆರೆ
ಜಿಲ್ಲೆ:	ಹಾಸನ
ಕಾಮಗಾರಿ/ಚಟುವಟಿಕೆಯ ಅಂದಾಜು ಮೊತ್ತ (ರೂ ಪಾಯಿಗಳಲ್ಲಿ)	17900.00
ಕಾಮಗಾರಿ/ಚಟುವಟಿಕೆಯ ಕುರಿತು ಸಂಕ್ಷಿಪ್ತ ವಿವರ ಸಮುದಾಯ ಕಾಮಗಾರಿಯಾಗಿದ್ದರೆ ಅಂದಾಜು ನೀರು ಸಂ ಗ್ರಹಣೆ (Cubic Meter), ರಕ್ಷಣಾತ್ಮಕ ನೀರಾವರಿ ಪ್ರದೇಶ, ಫಲಾನುಭವಿ ಸಂಖ್ಯೆ: ವೈಯಕ್ತಿಕ ಕಾಮಗಾರಿಯಾಗಿದ್ದರೆ ಫಲಾನುಭವಿ ಹೆಸರು, (ಚಟುವಟಿಕೆಯಿಂದ ಪಡೆಯುತ್ತಿರುವ ಲಾಭ)	<p>ಫಲಾನುಭವಿಯ ಹೆಸರು : ಜಯಮ್ಮ / ಕೃಷ್ಣಪ್ಪ</p> <p>ಭೂಮಿಯ ಫಲವತ್ತತೆಯನ್ನು ಕಾಪಾಡುವುದು.</p> <ul style="list-style-type: none"> • ಮಣ್ಣು ಕೊಚ್ಚಿ ಹೋಗುವುದನ್ನು ತಪ್ಪಿಸುವುದು. • ಮಳೆ ನೀರು ಸಂಗ್ರಹಣೆ ಮಾಡುವುದು. • ಮೇವಿನ ಗಿಡಗಳನ್ನು ಬೆಳೆಸುವುದು.

ಜಲಾನಯನ ಯೋಜನೆಗಳ ಚಟುವಟಿಕೆ/ಕಾಮಗಾರಿಗಳನ್ನು ಅಂತರ್ಜಾಲದಲ್ಲಿ ಅಳವಡಿಸಲು ಸಂಕ್ಷಿಪ್ತ ಮಾಹಿತಿ

ಯೋಜನೆಯ ಹೆಸರು:	WDC PMKSY 2.0
ವರ್ಷ:	2021-22
ಕಾಮಗಾರಿ/ ಚಟುವಟಿಕೆ ಹೆಸರು	ಬದು ನಿರ್ಮಾಣ
ಕಾಮಗಾರಿ/ಚಟುವಟಿಕೆಯ ಛಾಯಾಚಿತ್ರ (Photo with Lat & Long)	
ಸರ್ವೆ ನಂ :	55/1
ಅಕ್ಷಾಂಶ ಮತ್ತು ರೇಕಾಂಶ:	13.309373 - 76.233966
ಗ್ರಾಮ:	ಕಾಟೀಕೆರೆ
ತಾಲ್ಲೂಕು:	ಅರಸೀಕೆರೆ
ಜಿಲ್ಲೆ:	ಹಾಸನ
ಕಾಮಗಾರಿ/ಚಟುವಟಿಕೆಯ ಅಂದಾಜು ಮೊತ್ತ (ರೂ ಪಾಯಿಗಳಲ್ಲಿ)	16850.00
ಕಾಮಗಾರಿ/ಚಟುವಟಿಕೆಯ ಕುರಿತು ಸಂಕ್ಷಿಪ್ತ ವಿವರ ಸಮುದಾಯ ಕಾಮಗಾರಿಯಾಗಿದ್ದರೆ ಅಂದಾಜು ನೀರು ಸಂ ಗ್ರಹಣೆ (Cubic Meter), ರಕ್ಷಣಾತ್ಮಕ ನೀರಾವರಿ ಪ್ರದೇಶ, ಫಲಾನುಭವಿ ಸಂಖ್ಯೆ: ವೈಯಕ್ತಿಕ ಕಾಮಗಾರಿಯಾಗಿದ್ದರೆ ಫಲಾನುಭವಿ ಹೆಸರು, (ಚಟುವಟಿಕೆಯಿಂದ ಪಡೆಯುತ್ತಿರುವ ಲಾಭ)	<p>ಫಲಾನುಭವಿಯ ಹೆಸರು : ಸಿದ್ದಯ್ಯ / ನಾಗಯ್ಯ</p> <ul style="list-style-type: none"> • ಭೂಮಿಯ ಫಲವತ್ತತೆಯನ್ನು ಕಾಪಾಡುವುದು. • ಮಣ್ಣು ಕೊಚ್ಚಿ ಹೋಗುವುದನ್ನು ತಡೆಗಟ್ಟುವುದು. • ಮಳೆ ನೀರು ಸಂಗ್ರಹಣೆ ಮಾಡುವುದು. • ಮೇವಿನ ಗಿಡಗಳನ್ನು ಬೆಳೆಸುವುದು.

ಜಲಾನಯನ ಯೋಜನೆಗಳ ಚಟುವಟಿಕೆ/ಕಾಮಗಾರಿಗಳನ್ನು ಅಂತರ್ಜಾಲದಲ್ಲಿ ಅಳವಡಿಸಲು ಸಂಕ್ಷಿಪ್ತ ಮಾಹಿತಿ

ಯೋಜನೆಯ ಹೆಸರು:	WDC PMKSY 2.0
ವರ್ಷ:	2021-22
ಕಾಮಗಾರಿ/ ಚಟುವಟಿಕೆ ಹೆಸರು	ಬದು ನಿರ್ಮಾಣ
ಕಾಮಗಾರಿ/ಚಟುವಟಿಕೆಯ ಛಾಯಾಚಿತ್ರ (Photo with Lat & Long)	
ಸರ್ವೆ ನಂ :	23
ಅಕ್ಷಾಂಶ ಮತ್ತು ರೇಕಾಂಶ:	13.310366 - 76.234173
ಗ್ರಾಮ:	ಕಾಟೀಕೆರೆ
ತಾಲ್ಲೂಕು:	ಅರಸೀಕೆರೆ
ಜಿಲ್ಲೆ:	ಹಾಸನ
ಕಾಮಗಾರಿ/ಚಟುವಟಿಕೆಯ ಅಂದಾಜು ಮೊತ್ತ (ರೂ ಪಾಯಿಗಳಲ್ಲಿ)	15900.00
ಕಾಮಗಾರಿ/ಚಟುವಟಿಕೆಯ ಕುರಿತು ಸಂಕ್ಷಿಪ್ತ ವಿವರ ಸಮುದಾಯ ಕಾಮಗಾರಿಯಾಗಿದ್ದರೆ ಅಂದಾಜು ನೀರು ಸಂ ಗ್ರಹಣೆ (Cubic Meter), ರಕ್ಷಣಾತ್ಮಕ ನೀರಾವರಿ ಪ್ರದೇಶ, ಫಲಾನುಭವಿ ಸಂಖ್ಯೆ: ವೈಯಕ್ತಿಕ ಕಾಮಗಾರಿಯಾಗಿದ್ದರೆ ಫಲಾನುಭವಿ ಹೆಸರು, (ಚಟುವಟಿಕೆಯಿಂದ ಪಡೆಯುತ್ತಿರುವ ಲಾಭ)	<p>ಫಲಾನುಭವಿಯ ಹೆಸರು : ಸಣ್ಣ ಸೋಮಯ್ಯ / ರಂಗಯ್ಯ</p> <ul style="list-style-type: none"> • ಭೂಮಿಯ ಫಲವತ್ತತೆಯನ್ನು ಕಾಪಾಡುವುದು. • ಮಣ್ಣು ಕೊಚ್ಚಿ ಹೋಗುವುದನ್ನು ತಡೆ ಸುವುದು. • ಮಳೆ ನೀರು ಸಂಗ್ರಹಣೆ ಮಾಡುವುದು. • ಮೇವಿನ ಗಿಡಗಳನ್ನು ಬೆಳೆಸುವುದು.


ಜಲಾನಯನ ಯೋಜನೆಗಳ ಚಟುವಟಿಕೆ/ಕಾಮಗಾರಿಗಳನ್ನು ಅಂತರ್ಜಾಲದಲ್ಲಿ ಅಳವಡಿಸಲು ಸಂಕ್ಷಿಪ್ತ ಮಾಹಿತಿ

ಯೋಜನೆಯ ಹೆಸರು:	WDC PMKSY 2.0
ವರ್ಷ:	2021-22
ಕಾಮಗಾರಿ/ ಚಟುವಟಿಕೆ ಹೆಸರು	ಬದು ನಿರ್ಮಾಣ
ಕಾಮಗಾರಿ/ಚಟುವಟಿಕೆಯ ಛಾಯಚಿತ್ರ (Photo with Lat & Long)	
ಸರ್ವೆ ನಂ :	54
ಅಕ್ಷಾಂಶ ಮತ್ತು ರೇಕಾಂಶ:	13.309302 - 76.234017
ಗ್ರಾಮ:	ಕಾಟೀಕೆರೆ
ತಾಲ್ಲೂಕು:	ಅರಸೀಕೆರೆ
ಜಿಲ್ಲೆ:	ಹಾಸನ
ಕಾಮಗಾರಿ/ಚಟುವಟಿಕೆಯ ಅಂದಾಜು ಮೊತ್ತ (ರೂ ಪಾಯಿಗಳಲ್ಲಿ)	17850.00
ಕಾಮಗಾರಿ/ಚಟುವಟಿಕೆಯ ಕುರಿತು ಸಂಕ್ಷಿಪ್ತ ವಿವರ ಸಮುದಾಯ ಕಾಮಗಾರಿಯಾಗಿದ್ದರೆ ಅಂದಾಜು ನೀರು ಸಂ ಗ್ರಹಣೆ (Cubic Meter), ರಕ್ಷಣಾತ್ಮಕ ನೀರಾವರಿ ಪ್ರದೇಶ, ಫಲಾನುಭವಿ ಸಂಖ್ಯೆ: ವೈಯಕ್ತಿಕ ಕಾಮಗಾರಿಯಾಗಿದ್ದರೆ ಫಲಾನುಭವಿ ಹೆಸರು, (ಚಟುವಟಿಕೆಯಿಂದ ಪಡೆಯುತ್ತಿರುವ ಲಾಭ)	<p>ಫಲಾನುಭವಿಯ ಹೆಸರು : ಈರಯ್ಯ / ಈರಯ್ಯ</p> <ul style="list-style-type: none"> • ಭೂಮಿಯ ಫಲವತ್ತತೆಯನ್ನು ಕಾಪಾಡುವುದು. • ಮಣ್ಣು ಕೊಚ್ಚಿ ಹೋಗುವುದನ್ನು ತಡೆಗಟ್ಟುವುದು. • ಮಳೆ ನೀರು ಸಂಗ್ರಹಣೆ ಮಾಡುವುದು. • ಮೇವಿನ ಗಿಡಗಳನ್ನು ಬೆಳೆಸುವುದು.


ಜಲಾನಯನ ಯೋಜನೆಗಳ ಚಟುವಟಿಕೆ/ಕಾಮಗಾರಿಗಳನ್ನು ಅಂತರ್ಜಾಲದಲ್ಲಿ ಅಳವಡಿಸಲು ಸಂಕ್ಷಿಪ್ತ ಮಾಹಿತಿ

ಯೋಜನೆಯ ಹೆಸರು:	WDC PMKSY 2.0
ವರ್ಷ:	2021-22
ಕಾಮಗಾರಿ/ ಚಟುವಟಿಕೆ ಹೆಸರು	ಬದು ನಿರ್ಮಾಣ
ಕಾಮಗಾರಿ/ಚಟುವಟಿಕೆಯ ಛಾಯಾಚಿತ್ರ (Photo with Lat & Long)	
ಸರ್ವೆ ನಂ :	65
ಅಕ್ಷಾಂಶ ಮತ್ತು ರೇಕಾಂಶ:	13.311938 - 76.235142
ಗ್ರಾಮ:	ಕಾಟೀಕೆರೆ
ತಾಲ್ಲೂಕು:	ಅರಸೀಕೆರೆ
ಜಿಲ್ಲೆ:	ಹಾಸನ
ಕಾಮಗಾರಿ/ಚಟುವಟಿಕೆಯ ಅಂದಾಜು ಮೊತ್ತ (ರೂ ಪಾಯಿಗಳಲ್ಲಿ)	17900.00
ಕಾಮಗಾರಿ/ಚಟುವಟಿಕೆಯ ಕುರಿತು ಸಂಕ್ಷಿಪ್ತ ವಿವರ ಸಮುದಾಯ ಕಾಮಗಾರಿಯಾಗಿದ್ದರೆ ಅಂದಾಜು ನೀರು ಸಂ ಗ್ರಹಣೆ (Cubic Meter), ರಕ್ಷಣಾತ್ಮಕ ನೀರಾವರಿ ಪ್ರದೇಶ, ಫಲಾನುಭವಿ ಸಂಖ್ಯೆ: ವೈಯಕ್ತಿಕ ಕಾಮಗಾರಿಯಾಗಿದ್ದರೆ ಫಲಾನುಭವಿ ಹೆಸರು, (ಚಟುವಟಿಕೆಯಿಂದ ಪಡೆಯುತ್ತಿರುವ ಲಾಭ)	<p>ಫಲಾನುಭವಿಯ ಹೆಸರು : ಹೇಮಾವತಿಬಾಯಿ / ನಾಗನಾಯ್ಕ</p> <ul style="list-style-type: none"> • ಭೂಮಿಯ ಫಲವತ್ತತೆಯನ್ನು ಕಾಪಾಡುವುದು. • ಮಣ್ಣು ಕೊಚ್ಚಿ ಹೋಗುವುದನ್ನು ತಡೆಗಟ್ಟುವುದು. • ಮಳೆ ನೀರು ಸಂಗ್ರಹಣೆ ಮಾಡುವುದು. • ಮೇವಿನ ಗಿಡಗಳನ್ನು ಬೆಳೆಸುವುದು.


ಜಲಾನಯನ ಯೋಜನೆಗಳ ಚಟುವಟಿಕೆ/ಕಾಮಗಾರಿಗಳನ್ನು ಅಂತರ್ಜಾಲದಲ್ಲಿ ಅಳವಡಿಸಲು ಸಂಕ್ಷಿಪ್ತ ಮಾಹಿತಿ

ಯೋಜನೆಯ ಹೆಸರು:	WDC PMKSY 2.0
ವರ್ಷ:	2021-22
ಕಾಮಗಾರಿ/ ಚಟುವಟಿಕೆ ಹೆಸರು	ಬದು ನಿರ್ಮಾಣ
ಕಾಮಗಾರಿ/ಚಟುವಟಿಕೆಯ ಛಾಯಾಚಿತ್ರ (Photo with Lat & Long)	 <p>Latitude: 13.311236 Longitude: 76.234681 Altitude: 753.8±100 m Accuracy: 4.7 m Time: 10:20 Note: WDC PMKSY 2.0 Nagalah/Nagalah survey nu 89 ratekere Powered by NoteCam</p>
ಸರ್ವೆ ನಂ :	89
ಅಕ್ಷಾಂಶ ಮತ್ತು ರೇಕಾಂಶ:	13.311236 - 76.234681
ಗ್ರಾಮ:	ಕಾಟೀಕೆರೆ
ತಾಲ್ಲೂಕು:	ಅರಸೀಕೆರೆ
ಜಿಲ್ಲೆ:	ಹಾಸನ
ಕಾಮಗಾರಿ/ಚಟುವಟಿಕೆಯ ಅಂದಾಜು ಮೊತ್ತ (ರೂ ಪಾಯಿಗಳಲ್ಲಿ)	16950.00
ಕಾಮಗಾರಿ/ಚಟುವಟಿಕೆಯ ಕುರಿತು ಸಂಕ್ಷಿಪ್ತ ವಿವರ ಸಮುದಾಯ ಕಾಮಗಾರಿಯಾಗಿದ್ದರೆ ಅಂದಾಜು ನೀರು ಸಂ ಗ್ರಹಣೆ (Cubic Meter), ರಕ್ಷಣಾತ್ಮಕ ನೀರಾವರಿ ಪ್ರದೇಶ, ಫಲಾನುಭವಿ ಸಂಖ್ಯೆ: ವೈಯಕ್ತಿಕ ಕಾಮಗಾರಿಯಾಗಿದ್ದರೆ ಫಲಾನುಭವಿ ಹೆಸರು, (ಚಟುವಟಿಕೆಯಿಂದ ಪಡೆಯುತ್ತಿರುವ ಲಾಭ)	<p>ಫಲಾನುಭವಿಯ ಹೆಸರು : ನಾಗಯ್ಯ / ನಾಗಯ್ಯ</p> <ul style="list-style-type: none"> • ಭೂಮಿಯ ಫಲವತ್ತತೆಯನ್ನು ಕಾಪಾಡುವುದು. • ಮಣ್ಣು ಕೊಚ್ಚಿ ಹೋಗುವುದನ್ನು ತಡೆಗಟ್ಟುವುದು. • ಮಳೆ ನೀರು ಸಂಗ್ರಹಣೆ ಮಾಡುವುದು. • ಮೇವಿನ ಗಿಡಗಳನ್ನು ಬೆಳೆಸುವುದು.


ಜಲಾನಯನ ಯೋಜನೆಗಳ ಚಟುವಟಿಕೆ/ಕಾಮಗಾರಿಗಳನ್ನು ಅಂತರ್ಜಾಲದಲ್ಲಿ ಅಳವಡಿಸಲು ಸಂಕ್ಷಿಪ್ತ ಮಾಹಿತಿ

ಯೋಜನೆಯ ಹೆಸರು:	WDC PMKSY 2.0
ವರ್ಷ:	2021-22
ಕಾಮಗಾರಿ/ ಚಟುವಟಿಕೆ ಹೆಸರು	ಬದು ನಿರ್ಮಾಣ
ಕಾಮಗಾರಿ/ಚಟುವಟಿಕೆಯ ಛಾಯಾಚಿತ್ರ (Photo with Lat & Long)	
ಸರ್ವೆ ನಂ :	64
ಅಕ್ಷಾಂಶ ಮತ್ತು ರೇಕಾಂಶ:	13.311731 - 76.235076
ಗ್ರಾಮ:	ಕಾಟೀಕೆರೆ
ತಾಲ್ಲೂಕು:	ಅರಸೀಕೆರೆ
ಜಿಲ್ಲೆ:	ಹಾಸನ
ಕಾಮಗಾರಿ/ಚಟುವಟಿಕೆಯ ಅಂದಾಜು ಮೊತ್ತ (ರೂ ಪಾಯಿಗಳಲ್ಲಿ)	17450.00
ಕಾಮಗಾರಿ/ಚಟುವಟಿಕೆಯ ಕುರಿತು ಸಂಕ್ಷಿಪ್ತ ವಿವರ ಸಮುದಾಯ ಕಾಮಗಾರಿಯಾಗಿದ್ದರೆ ಅಂದಾಜು ನೀರು ಸಂ ಗ್ರಹಣೆ (Cubic Meter), ರಕ್ಷಣಾತ್ಮಕ ನೀರಾವರಿ ಪ್ರದೇಶ, ಫಲಾನುಭವಿ ಸಂಖ್ಯೆ: ವೈಯಕ್ತಿಕ ಕಾಮಗಾರಿಯಾಗಿದ್ದರೆ ಫಲಾನುಭವಿ ಹೆಸರು, (ಚಟುವಟಿಕೆಯಿಂದ ಪಡೆಯುತ್ತಿರುವ ಲಾಭ)	<p>ಫಲಾನುಭವಿಯ ಹೆಸರು : ಹನುಮಂತ / ತಿಮ್ಮಯ್ಯ</p> <ul style="list-style-type: none"> • ಭೂಮಿಯ ಫಲವತ್ತತೆಯನ್ನು ಕಾಪಾಡುವುದು. • ಮಣ್ಣು ಕೊಚ್ಚಿ ಹೋಗುವುದನ್ನು ತಡೆಗಟ್ಟುವುದು. • ಮಳೆ ನೀರು ಸಂಗ್ರಹಣೆ ಮಾಡುವುದು. • ಮೇವಿನ ಗಿಡಗಳನ್ನು ಬೆಳೆಸುವುದು.

ಜಲಾನಯನ ಯೋಜನೆಗಳ ಚಟುವಟಿಕೆ/ಕಾಮಗಾರಿಗಳನ್ನು ಅಂತರ್ಜಾಲದಲ್ಲಿ ಅಳವಡಿಸಲು ಸಂಕ್ಷಿಪ್ತ ಮಾಹಿತಿ

ಯೋಜನೆಯ ಹೆಸರು:	WDC PMKSY 2.0
ವರ್ಷ:	2021-22
ಕಾಮಗಾರಿ/ ಚಟುವಟಿಕೆ ಹೆಸರು	ಬದು ನಿರ್ಮಾಣ
ಕಾಮಗಾರಿ/ಚಟುವಟಿಕೆಯ ಛಾಯಾಚಿತ್ರ (Photo with Lat & Long)	 <p>Latitude: 13.299694 Longitude: 76.180942 Elevation: 852.26±100 m Accuracy: 12.6 m Time: 14:55 Note: pmksy wdc2.0. TCB prakasha Rajegowda kashirkoppalu javagali h atsikere hassan d</p>
ಸರ್ವೆ ನಂ :	
ಅಕ್ಷಾಂಶ ಮತ್ತು ರೇಕಾಂಶ:	13.299694 - 76.180942
ಗ್ರಾಮ:	ಮೂಡನಹಳ್ಳಿ
ತಾಲ್ಲೂಕು:	ಅರಸೀಕೆರೆ
ಜಿಲ್ಲೆ:	ಹಾಸನ
ಕಾಮಗಾರಿ/ಚಟುವಟಿಕೆಯ ಅಂದಾಜು ಮೊತ್ತ (ರೂ ಪಾಯಿಗಳಲ್ಲಿ)	17640.00
ಕಾಮಗಾರಿ/ಚಟುವಟಿಕೆಯ ಕುರಿತು ಸಂಕ್ಷಿಪ್ತ ವಿವರ ಸಮುದಾಯ ಕಾಮಗಾರಿಯಾಗಿದ್ದರೆ ಅಂದಾಜು ನೀರು ಸಂ ಗ್ರಹಣೆ (Cubic Meter), ರಕ್ಷಣಾತ್ಮಕ ನೀರಾವರಿ ಪ್ರದೇಶ, ಫಲಾನುಭವಿ ಸಂಖ್ಯೆ: ವೈಯಕ್ತಿಕ ಕಾಮಗಾರಿಯಾಗಿದ್ದರೆ ಫಲಾನುಭವಿ ಹೆಸರು, (ಚಟುವಟಿಕೆಯಿಂದ ಪಡೆಯುತ್ತಿರುವ ಲಾಭ)	<p>ಫಲಾನುಭವಿಯ ಹೆಸರು : ಪ್ರಕಾಶ / ರಾಜೇಗೌಡ</p> <ul style="list-style-type: none"> • ಭೂಮಿಯ ಫಲವತ್ತತೆಯನ್ನು ಕಾಪಾಡುವುದು. • ಮಣ್ಣು ಕೊಚ್ಚಿ ಹೋಗುವುದನ್ನು ತಡೆಗಟ್ಟುವುದು. • ಮಳೆ ನೀರು ಸಂಗ್ರಹಣೆ ಮಾಡುವುದು. • ಮೇವಿನ ಗಿಡಗಳನ್ನು ಬೆಳೆಸುವುದು.

ಜಲಾನಯನ ಯೋಜನೆಗಳ ಚಟುವಟಿಕೆ/ಕಾಮಗಾರಿಗಳನ್ನು ಅಂತರ್ಜಾಲದಲ್ಲಿ ಅಳವಡಿಸಲು ಸಂಕ್ಷಿಪ್ತ ಮಾಹಿತಿ

ಯೋಜನೆಯ ಹೆಸರು:	WDC PMKSY 2.0
ವರ್ಷ:	2021-22
ಕಾಮಗಾರಿ/ ಚಟುವಟಿಕೆ ಹೆಸರು	ಬದು ನಿರ್ಮಾಣ
ಕಾಮಗಾರಿ/ಚಟುವಟಿಕೆಯ ಛಾಯಾಚಿತ್ರ (Photo with Lat & Long)	
ಸರ್ವೆ ನಂ :	
ಅಕ್ಷಾಂಶ ಮತ್ತು ರೇಕಾಂಶ:	13.300766 - 76.180539
ಗ್ರಾಮ:	ಮೂಡನಹಳ್ಳಿ
ತಾಲ್ಲೂಕು:	ಅರಸೀಕೆರೆ
ಜಿಲ್ಲೆ:	ಹಾಸನ
ಕಾಮಗಾರಿ/ಚಟುವಟಿಕೆಯ ಅಂದಾಜು ಮೊತ್ತ (ರೂ ಪಾಯಿಗಳಲ್ಲಿ)	16950.00
ಕಾಮಗಾರಿ/ಚಟುವಟಿಕೆಯ ಕುರಿತು ಸಂಕ್ಷಿಪ್ತ ವಿವರ ಸಮುದಾಯ ಕಾಮಗಾರಿಯಾಗಿದ್ದರೆ ಅಂದಾಜು ನೀರು ಸಂ ಗ್ರಹಣೆ (Cubic Meter), ರಕ್ಷಣಾತ್ಮಕ ನೀರಾವರಿ ಪ್ರದೇಶ, ಫಲಾನುಭವಿ ಸಂಖ್ಯೆ: ವೈಯಕ್ತಿಕ ಕಾಮಗಾರಿಯಾಗಿದ್ದರೆ ಫಲಾನುಭವಿ ಹೆಸರು, (ಚಟುವಟಿಕೆಯಿಂದ ಪಡೆಯುತ್ತಿರುವ ಲಾಭ)	<p>ಫಲಾನುಭವಿಯ ಹೆಸರು : ರಂಗಸ್ವಾಮಿ / ದೊಡ್ಡಗುರುವಯ್ಯ</p> <ul style="list-style-type: none"> • ಭೂಮಿಯ ಫಲವತ್ತತೆಯನ್ನು ಕಾಪಾಡುವುದು. • ಮಣ್ಣು ಕೊಚ್ಚಿ ಹೋಗುವುದನ್ನು ತಡೆಗಟ್ಟುವುದು. • ಮಳೆ ನೀರು ಸಂಗ್ರಹಣೆ ಮಾಡುವುದು. • ಮೇವಿನ ಗಿಡಗಳನ್ನು ಬೆಳೆಸುವುದು.

ಜಲಾನಯನ ಯೋಜನೆಗಳ ಚಟುವಟಿಕೆ/ಕಾಮಗಾರಿಗಳನ್ನು ಅಂತರ್ಜಾಲದಲ್ಲಿ ಅಳವಡಿಸಲು ಸಂಕ್ಷಿಪ್ತ ಮಾಹಿತಿ

ಯೋಜನೆಯ ಹೆಸರು:	WDC PMKSY 2.0
ವರ್ಷ:	2021-22
ಕಾಮಗಾರಿ/ ಚಟುವಟಿಕೆ ಹೆಸರು	ಬದು ನಿರ್ಮಾಣ
ಕಾಮಗಾರಿ/ಚಟುವಟಿಕೆಯ ಛಾಯಚಿತ್ರ (Photo with Lat & Long)	
ಸರ್ವೆ ನಂ :	
ಅಕ್ಷಾಂಶ ಮತ್ತು ರೇಕಾಂಶ:	13.299707 - 76.181009
ಗ್ರಾಮ:	ಮೂಡನಹಳ್ಳಿ
ತಾಲ್ಲೂಕು:	ಅರಸೀಕೆರೆ
ಜಿಲ್ಲೆ:	ಹಾಸನ
ಕಾಮಗಾರಿ/ಚಟುವಟಿಕೆಯ ಅಂದಾಜು ಮೊತ್ತ (ರೂ ಪಾಯಿಗಳಲ್ಲಿ)	18100.00
ಕಾಮಗಾರಿ/ಚಟುವಟಿಕೆಯ ಕುರಿತು ಸಂಕ್ಷಿಪ್ತ ವಿವರ ಸಮುದಾಯ ಕಾಮಗಾರಿಯಾಗಿದ್ದರೆ ಅಂದಾಜು ನೀರು ಸಂ ಗ್ರಹಣೆ (Cubic Meter), ರಕ್ಷಣಾತ್ಮಕ ನೀರಾವರಿ ಪ್ರದೇಶ, ಫಲಾನುಭವಿ ಸಂಖ್ಯೆ: ವೈಯಕ್ತಿಕ ಕಾಮಗಾರಿಯಾಗಿದ್ದರೆ ಫಲಾನುಭವಿ ಹೆಸರು, (ಚಟುವಟಿಕೆಯಿಂದ ಪಡೆಯುತ್ತಿರುವ ಲಾಭ)	<p>ಫಲಾನುಭವಿಯ ಹೆಸರು : ದೊಡ್ಡಬೋವಿ / ನಂಜಾಬೋವಿ</p> <ul style="list-style-type: none"> • ಭೂಮಿಯ ಫಲವತ್ತತೆಯನ್ನು ಕಾಪಾಡುವುದು. • ಮಣ್ಣು ಕೊಚ್ಚಿ ಹೋಗುವುದನ್ನು ತಡೆಗಟ್ಟುವುದು. • ಮಳೆ ನೀರು ಸಂಗ್ರಹಣೆ ಮಾಡುವುದು. • ಮೇವಿನ ಗಿಡಗಳನ್ನು ಬೆಳೆಸುವುದು.


ಜಲಾನಯನ ಯೋಜನೆಗಳ ಚಟುವಟಿಕೆ/ಕಾಮಗಾರಿಗಳನ್ನು ಅಂತರ್ಜಾಲದಲ್ಲಿ ಅಳವಡಿಸಲು ಸಂಕ್ಷಿಪ್ತ ಮಾಹಿತಿ

ಯೋಜನೆಯ ಹೆಸರು:	WDC PMKSY 2.0
ವರ್ಷ:	2021-22
ಕಾಮಗಾರಿ/ಚಟುವಟಿಕೆ ಹೆಸರು	ಬದು ನಿರ್ಮಾಣ
ಕಾಮಗಾರಿ/ಚಟುವಟಿಕೆಯ ಛಾಯಾಚಿತ್ರ (Photo with Lat & Long)	
ಸರ್ವೆ ನಂ :	
ಅಕ್ಷಾಂಶ ಮತ್ತು ರೇಕಾಂಶ:	13.300483 - 76.180663
ಗ್ರಾಮ:	ಮೂಡನಹಳ್ಳಿ
ತಾಲ್ಲೂಕು:	ಅರಸೀಕೆರೆ
ಜಿಲ್ಲೆ:	ಹಾಸನ
ಕಾಮಗಾರಿ/ಚಟುವಟಿಕೆಯ ಅಂದಾಜು ಮೊತ್ತ (ರೂಪಾಯಿಗಳಲ್ಲಿ)	17860.00
ಕಾಮಗಾರಿ/ಚಟುವಟಿಕೆಯ ಕುರಿತು ಸಂಕ್ಷಿಪ್ತ ವಿವರ ಸಮುದಾಯ ಕಾಮಗಾರಿಯಾಗಿದ್ದರೆ ಅಂದಾಜು ನೀರು ಸಂಗ್ರಹಣೆ (Cubic Meter), ರಕ್ಷಣಾತ್ಮಕ ನೀರಾವರಿ ಪ್ರದೇಶ, ಫಲಾನುಭವಿ ಸಂಖ್ಯೆ: ವೈಯಕ್ತಿಕ ಕಾಮಗಾರಿಯಾಗಿದ್ದರೆ ಫಲಾನುಭವಿ ಹೆಸರು, (ಚಟುವಟಿಕೆಯಿಂದ ಪಡೆಯುತ್ತಿರುವ ಲಾಭ)	<p>ಫಲಾನುಭವಿಯ ಹೆಸರು : ವೆಂಕಟೇಶ್ / ನರಸಾಬೋವಿ</p> <ul style="list-style-type: none"> • ಭೂಮಿಯ ಫಲವತ್ತತೆಯನ್ನು ಕಾಪಾಡುವುದು. • ಮಣ್ಣು ಕೊಚ್ಚಿ ಹೋಗುವುದನ್ನು ತಡೆಗಟ್ಟುವುದು. • ಮಳೆ ನೀರು ಸಂಗ್ರಹಣೆ ಮಾಡುವುದು. • ಮೇವಿನ ಗಿಡಗಳನ್ನು ಬೆಳೆಸುವುದು.


ಜಲಾನಯನ ಯೋಜನೆಗಳ ಚಟುವಟಿಕೆ/ಕಾಮಗಾರಿಗಳನ್ನು ಅಂತರ್ಜಾಲದಲ್ಲಿ ಅಳವಡಿಸಲು ಸಂಕ್ಷಿಪ್ತ ಮಾಹಿತಿ

ಯೋಜನೆಯ ಹೆಸರು:	WDC PMKSY 2.0
ವರ್ಷ:	2021-22
ಕಾಮಗಾರಿ/ ಚಟುವಟಿಕೆ ಹೆಸರು	ಬದು ನಿರ್ಮಾಣ
ಕಾಮಗಾರಿ/ಚಟುವಟಿಕೆಯ ಛಾಯಾಚಿತ್ರ (Photo with Lat & Long)	 <p>Latitude: 13.300913 Longitude: 76.181321 Elevation: 855.25±66 m Accuracy: 17.3 m Time: 14:48 Note: pmksy wdc2.0 TCB basavanayaka 00tanayaka kasturikoppalu javegal h asikeret hassan di</p>
ಸರ್ವೆ ನಂ :	
ಅಕ್ಷಾಂಶ ಮತ್ತು ರೇಕಾಂಶ:	13.300913 - 76.181321
ಗ್ರಾಮ:	ಮೂಡನಹಳ್ಳಿ
ತಾಲ್ಲೂಕು:	ಅರಸೀಕೆರೆ
ಜಿಲ್ಲೆ:	ಹಾಸನ
ಕಾಮಗಾರಿ/ಚಟುವಟಿಕೆಯ ಅಂದಾಜು ಮೊತ್ತ (ರೂ ಪಾಯಿಗಳಲ್ಲಿ)	17500.00
ಕಾಮಗಾರಿ/ಚಟುವಟಿಕೆಯ ಕುರಿತು ಸಂಕ್ಷಿಪ್ತ ವಿವರ ಸಮುದಾಯ ಕಾಮಗಾರಿಯಾಗಿದ್ದರೆ ಅಂದಾಜು ನೀರು ಸಂ ಗ್ರಹಣೆ (Cubic Meter), ರಕ್ಷಣಾತ್ಮಕ ನೀರಾವರಿ ಪ್ರದೇಶ, ಫಲಾನುಭವಿ ಸಂಖ್ಯೆ: ವೈಯಕ್ತಿಕ ಕಾಮಗಾರಿಯಾಗಿದ್ದರೆ ಫಲಾನುಭವಿ ಹೆಸರು, (ಚಟುವಟಿಕೆಯಿಂದ ಪಡೆಯುತ್ತಿರುವ ಲಾಭ)	<p>ಫಲಾನುಭವಿಯ ಹೆಸರು : ಬಸವನಾಯಕ / ದೊಡ್ಡನಾಯಕ</p> <ul style="list-style-type: none"> • ಭೂಮಿಯ ಫಲವತ್ತತೆಯನ್ನು ಕಾಪಾಡುವುದು. • ಮಣ್ಣು ಕೊಚ್ಚಿ ಹೋಗುವುದನ್ನು ತಡೆ ಸುವುದು. • ಮಳೆ ನೀರು ಸಂಗ್ರಹಣೆ ಮಾಡುವುದು. • ಮೇವಿನ ಗಿಡಗಳನ್ನು ಬೆಳೆಸುವುದು.

ಜಲಾನಯನ ಯೋಜನೆಗಳ ಚಟುವಟಿಕೆ/ಕಾಮಗಾರಿಗಳನ್ನು ಅಂತರ್ಜಾಲದಲ್ಲಿ ಅಳವಡಿಸಲು ಸಂಕ್ಷಿಪ್ತ ಮಾಹಿತಿ

ಯೋಜನೆಯ ಹೆಸರು:	WDC PMKSY 2.0
ವರ್ಷ:	2021-22
ಕಾಮಗಾರಿ/ ಚಟುವಟಿಕೆ ಹೆಸರು	ಬದು ನಿರ್ಮಾಣ
ಕಾಮಗಾರಿ/ಚಟುವಟಿಕೆಯ ಛಾಯಾಚಿತ್ರ (Photo with Lat & Long)	
ಸರ್ವೆ ನಂ :	
ಅಕ್ಷಾಂಶ ಮತ್ತು ರೇಕಾಂಶ:	13.30153 - 76.181517
ಗ್ರಾಮ:	ಮೂಡನಹಳ್ಳಿ
ತಾಲ್ಲೂಕು:	ಅರಸೀಕೆರೆ
ಜಿಲ್ಲೆ:	ಹಾಸನ
ಕಾಮಗಾರಿ/ಚಟುವಟಿಕೆಯ ಅಂದಾಜು ಮೊತ್ತ (ರೂ ಪಾಯಿಗಳಲ್ಲಿ)	17750.00
ಕಾಮಗಾರಿ/ಚಟುವಟಿಕೆಯ ಕುರಿತು ಸಂಕ್ಷಿಪ್ತ ವಿವರ ಸಮುದಾಯ ಕಾಮಗಾರಿಯಾಗಿದ್ದರೆ ಅಂದಾಜು ನೀರು ಸಂ ಗ್ರಹಣೆ (Cubic Meter), ರಕ್ಷಣಾತ್ಮಕ ನೀರಾವರಿ ಪ್ರದೇಶ, ಫಲಾನುಭವಿ ಸಂಖ್ಯೆ: ವೈಯಕ್ತಿಕ ಕಾಮಗಾರಿಯಾಗಿದ್ದರೆ ಫಲಾನುಭವಿ ಹೆಸರು, (ಚಟುವಟಿಕೆಯಿಂದ ಪಡೆಯುತ್ತಿರುವ ಲಾಭ)	<p>ಫಲಾನುಭವಿಯ ಹೆಸರು : ದಿನೇಶ್ / ದೊಡ್ಡಯ್ಯ</p> <ul style="list-style-type: none"> • ಭೂಮಿಯ ಫಲವತ್ತತೆಯನ್ನು ಕಾಪಾಡುವುದು. • ಮಣ್ಣು ಕೊಚ್ಚಿ ಹೋಗುವುದನ್ನು ತಡೆಗಟ್ಟುವುದು. • ಮಳೆ ನೀರು ಸಂಗ್ರಹಣೆ ಮಾಡುವುದು. • ಮೇವಿನ ಗಿಡಗಳನ್ನು ಬೆಳೆಸುವುದು.

ಜಲಾನಯನ ಯೋಜನೆಗಳ ಚಟುವಟಿಕೆ/ಕಾಮಗಾರಿಗಳನ್ನು ಅಂತರ್ಜಾಲದಲ್ಲಿ ಅಳವಡಿಸಲು ಸಂಕ್ಷಿಪ್ತ ಮಾಹಿತಿ

ಯೋಜನೆಯ ಹೆಸರು:	WDC PMKSY 2.0
ವರ್ಷ:	2021-22
ಕಾಮಗಾರಿ/ಚಟುವಟಿಕೆ ಹೆಸರು	ಬದು ನಿರ್ಮಾಣ
ಕಾಮಗಾರಿ/ಚಟುವಟಿಕೆಯ ಛಾಯಾಚಿತ್ರ (Photo with Lat & Long)	
ಸರ್ವೆ ನಂ :	
ಅಕ್ಷಾಂಶ ಮತ್ತು ರೇಕಾಂಶ:	13.303194 - 76.18195
ಗ್ರಾಮ:	ಮೂಡನಹಳ್ಳಿ
ತಾಲ್ಲೂಕು:	ಅರಸೀಕೆರೆ
ಜಿಲ್ಲೆ:	ಹಾಸನ
ಕಾಮಗಾರಿ/ಚಟುವಟಿಕೆಯ ಅಂದಾಜು ಮೊತ್ತ (ರೂಪಾಯಿಗಳಲ್ಲಿ)	16900.00
ಕಾಮಗಾರಿ/ಚಟುವಟಿಕೆಯ ಕುರಿತು ಸಂಕ್ಷಿಪ್ತ ವಿವರ ಸಮುದಾಯ ಕಾಮಗಾರಿಯಾಗಿದ್ದರೆ ಅಂದಾಜು ನೀರು ಸಂಗ್ರಹಣೆ (Cubic Meter), ರಕ್ಷಣಾತ್ಮಕ ನೀರಾವರಿ ಪ್ರದೇಶ, ಫಲಾನುಭವಿ ಸಂಖ್ಯೆ: ವೈಯಕ್ತಿಕ ಕಾಮಗಾರಿಯಾಗಿದ್ದರೆ ಫಲಾನುಭವಿ ಹೆಸರು, (ಚಟುವಟಿಕೆಯಿಂದ ಪಡೆಯುತ್ತಿರುವ ಲಾಭ)	<p>ಫಲಾನುಭವಿಯ ಹೆಸರು : ತಿಮ್ಮಯ್ಯ / ರಂಗೇಗೌಡ</p> <ul style="list-style-type: none"> • ಭೂಮಿಯ ಫಲವತ್ತತೆಯನ್ನು ಕಾಪಾಡುವುದು. • ಮಣ್ಣು ಕೊಚ್ಚಿ ಹೋಗುವುದನ್ನು ತಪ್ಪಿಸುವುದು. • ಮಳೆ ನೀರು ಸಂಗ್ರಹಣೆ ಮಾಡುವುದು. • ಮೇವಿನ ಗಿಡಗಳನ್ನು ಬೆಳೆಸುವುದು.

ಜಲಾನಯನ ಯೋಜನೆಗಳ ಚಟುವಟಿಕೆ/ಕಾಮಗಾರಿಗಳನ್ನು ಅಂತರ್ಜಾಲದಲ್ಲಿ ಅಳವಡಿಸಲು ಸಂಕ್ಷಿಪ್ತ ಮಾಹಿತಿ

ಯೋಜನೆಯ ಹೆಸರು:	WDC PMKSY 2.0
ವರ್ಷ:	2021-22
ಕಾಮಗಾರಿ/ ಚಟುವಟಿಕೆ ಹೆಸರು	ಬದು ನಿರ್ಮಾಣ
ಕಾಮಗಾರಿ/ಚಟುವಟಿಕೆಯ ಛಾಯಾಚಿತ್ರ (Photo with Lat & Long)	 <p>Latitude: 13.303077 Longitude: 76.182951 Elevation: 850.45±100 m Accuracy: 18.7 m Time: 14:28 Note: pmksy wdc2.0. TCB narayanagowda mysuregowda kasthikkoppalu javagal narsikere hassan d</p>
ಸರ್ವೆ ನಂ :	
ಅಕ್ಷಾಂಶ ಮತ್ತು ರೇಕಾಂಶ:	13.303077 - 76.182951
ಗ್ರಾಮ:	ಮೂಡನಹಳ್ಳಿ
ತಾಲ್ಲೂಕು:	ಅರಸೀಕೆರೆ
ಜಿಲ್ಲೆ:	ಹಾಸನ
ಕಾಮಗಾರಿ/ಚಟುವಟಿಕೆಯ ಅಂದಾಜು ಮೊತ್ತ (ರೂ ಪಾಯಿಗಳಲ್ಲಿ)	16850.00
ಕಾಮಗಾರಿ/ಚಟುವಟಿಕೆಯ ಕುರಿತು ಸಂಕ್ಷಿಪ್ತ ವಿವರ ಸಮುದಾಯ ಕಾಮಗಾರಿಯಾಗಿದ್ದರೆ ಅಂದಾಜು ನೀರು ಸಂ ಗ್ರಹಣೆ (Cubic Meter), ರಕ್ಷಣಾತ್ಮಕ ನೀರಾವರಿ ಪ್ರದೇಶ, ಫಲಾನುಭವಿ ಸಂಖ್ಯೆ: ವೈಯಕ್ತಿಕ ಕಾಮಗಾರಿಯಾಗಿದ್ದರೆ ಫಲಾನುಭವಿ ಹೆಸರು, (ಚಟುವಟಿಕೆಯಿಂದ ಪಡೆಯುತ್ತಿರುವ ಲಾಭ)	<p>ಫಲಾನುಭವಿಯ ಹೆಸರು : ನಾರಾಯಣಗೌಡ / ಮೈಸೂರಗೌಡ</p> <ul style="list-style-type: none"> • ಭೂಮಿಯ ಫಲವತ್ತತೆಯನ್ನು ಕಾಪಾಡುವುದು. • ಮಣ್ಣು ಕೊಚ್ಚಿ ಹೋಗುವುದನ್ನು ತಡೆಗಟ್ಟುವುದು. • ಮಳೆ ನೀರು ಸಂಗ್ರಹಣೆ ಮಾಡುವುದು. • ಮೇವಿನ ಗಿಡಗಳನ್ನು ಬೆಳೆಸುವುದು.


ಜಲಾನಯನ ಯೋಜನೆಗಳ ಚಟುವಟಿಕೆ/ಕಾಮಗಾರಿಗಳನ್ನು ಅಂತರ್ಜಾಲದಲ್ಲಿ ಅಳವಡಿಸಲು ಸಂಕ್ಷಿಪ್ತ ಮಾಹಿತಿ

ಯೋಜನೆಯ ಹೆಸರು:	WDC PMKSY 2.0
ವರ್ಷ:	2021-22
ಕಾಮಗಾರಿ/ ಚಟುವಟಿಕೆ ಹೆಸರು	ಬದು ನಿರ್ಮಾಣ
ಕಾಮಗಾರಿ/ಚಟುವಟಿಕೆಯ ಛಾಯಾಚಿತ್ರ (Photo with Lat & Long)	 <p>Latitude: 13.302484 Longitude: 76.183429 Elevation: 860.24±52 m Accuracy: 7.0 m Time: 14:23 Note: pmksy wdc2.0 TCB komala narasi mhegowda kashthirinkoppalu javagal h arsikere t hassan d</p>
ಸರ್ವೆ ನಂ :	
ಅಕ್ಷಾಂಶ ಮತ್ತು ರೇಕಾಂಶ:	13.302484 - 76.183429
ಗ್ರಾಮ:	ಮೂಡನಹಳ್ಳಿ
ತಾಲ್ಲೂಕು:	ಅರಸೀಕೆರೆ
ಜಿಲ್ಲೆ:	ಹಾಸನ
ಕಾಮಗಾರಿ/ಚಟುವಟಿಕೆಯ ಅಂದಾಜು ಮೊತ್ತ (ರೂ ಪಾಯಿಗಳಲ್ಲಿ)	17200.00
ಕಾಮಗಾರಿ/ಚಟುವಟಿಕೆಯ ಕುರಿತು ಸಂಕ್ಷಿಪ್ತ ವಿವರ ಸಮುದಾಯ ಕಾಮಗಾರಿಯಾಗಿದ್ದರೆ ಅಂದಾಜು ನೀರು ಸಂ ಗ್ರಹಣೆ (Cubic Meter), ರಕ್ಷಣಾತ್ಮಕ ನೀರಾವರಿ ಪ್ರದೇಶ, ಫಲಾನುಭವಿ ಸಂಖ್ಯೆ: ವೈಯಕ್ತಿಕ ಕಾಮಗಾರಿಯಾಗಿದ್ದರೆ ಫಲಾನುಭವಿ ಹೆಸರು, (ಚಟುವಟಿಕೆಯಿಂದ ಪಡೆಯುತ್ತಿರುವ ಲಾಭ)	<p>ಫಲಾನುಭವಿಯ ಹೆಸರು : ಕೋಮಲ / ನರಸಿಂಹೇಗೌಡ</p> <ul style="list-style-type: none"> • ಭೂಮಿಯ ಫಲವತ್ತತೆಯನ್ನು ಕಾಪಾಡುವುದು. • ಮಣ್ಣು ಕೊಚ್ಚಿ ಹೋಗುವುದನ್ನು ತಡೆಗಟ್ಟುವುದು. • ಮಳೆ ನೀರು ಸಂಗ್ರಹಣೆ ಮಾಡುವುದು. • ಮೇವಿನ ಗಿಡಗಳನ್ನು ಬೆಳೆಸುವುದು.

ಜಲಾನಯನ ಯೋಜನೆಗಳ ಚಟುವಟಿಕೆ/ಕಾಮಗಾರಿಗಳನ್ನು ಅಂತರ್ಜಾಲದಲ್ಲಿ ಅಳವಡಿಸಲು ಸಂಕ್ಷಿಪ್ತ ಮಾಹಿತಿ

ಯೋಜನೆಯ ಹೆಸರು:	WDC PMKSY 2.0
ವರ್ಷ:	2021-22
ಕಾಮಗಾರಿ/ ಚಟುವಟಿಕೆ ಹೆಸರು	ಬದು ನಿರ್ಮಾಣ
ಕಾಮಗಾರಿ/ಚಟುವಟಿಕೆಯ ಛಾಯಾಚಿತ್ರ (Photo with Lat & Long)	 <p>Latitude: 13.302299 Longitude: 76.183167 Elevation: 860.24±43 m Accuracy: 22.8 m Time: 14:24 Note: pmksy wdc2.0 TCB doddegowda thimmegowda kashirkoppalu javagal h arsilkere t hassan d</p>
ಸರ್ವೆ ನಂ :	
ಅಕ್ಷಾಂಶ ಮತ್ತು ರೇಕಾಂಶ:	13.302299 - 76.183167
ಗ್ರಾಮ:	ಮೂಡನಹಳ್ಳಿ
ತಾಲ್ಲೂಕು:	ಅರಸೀಕೆರೆ
ಜಿಲ್ಲೆ:	ಹಾಸನ
ಕಾಮಗಾರಿ/ಚಟುವಟಿಕೆಯ ಅಂದಾಜು ಮೊತ್ತ (ರೂ ಪಾಯಿಗಳಲ್ಲಿ)	17350.00
ಕಾಮಗಾರಿ/ಚಟುವಟಿಕೆಯ ಕುರಿತು ಸಂಕ್ಷಿಪ್ತ ವಿವರ ಸಮುದಾಯ ಕಾಮಗಾರಿಯಾಗಿದ್ದರೆ ಅಂದಾಜು ನೀರು ಸಂ ಗ್ರಹಣೆ (Cubic Meter), ರಕ್ಷಣಾತ್ಮಕ ನೀರಾವರಿ ಪ್ರದೇಶ, ಫಲಾನುಭವಿ ಸಂಖ್ಯೆ: ವೈಯಕ್ತಿಕ ಕಾಮಗಾರಿಯಾಗಿದ್ದರೆ ಫಲಾನುಭವಿ ಹೆಸರು, (ಚಟುವಟಿಕೆಯಿಂದ ಪಡೆಯುತ್ತಿರುವ ಲಾಭ)	<p>ಫಲಾನುಭವಿಯ ಹೆಸರು : ದೊಡ್ಡೇಗೌಡ / ತಿಮ್ಮೇಗೌಡ</p> <ul style="list-style-type: none"> • ಭೂಮಿಯ ಫಲವತ್ತತೆಯನ್ನು ಕಾಪಾಡುವುದು. • ಮಣ್ಣು ಕೊಚ್ಚಿ ಹೋಗುವುದನ್ನು ತಡೆಗಟ್ಟುವುದು. • ಮಳೆ ನೀರು ಸಂಗ್ರಹಣೆ ಮಾಡುವುದು. • ಮೇವಿನ ಗಿಡಗಳನ್ನು ಬೆಳೆಸುವುದು.

ಜಲಾನಯನ ಯೋಜನೆಗಳ ಚಟುವಟಿಕೆ/ಕಾಮಗಾರಿಗಳನ್ನು ಅಂತರ್ಜಾಲದಲ್ಲಿ ಅಳವಡಿಸಲು ಸಂಕ್ಷಿಪ್ತ ಮಾಹಿತಿ

ಯೋಜನೆಯ ಹೆಸರು:	WDC PMKSY 2.0
ವರ್ಷ:	2021-22
ಕಾಮಗಾರಿ/ ಚಟುವಟಿಕೆ ಹೆಸರು	ಬದು ನಿರ್ಮಾಣ
ಕಾಮಗಾರಿ/ಚಟುವಟಿಕೆಯ ಛಾಯಾಚಿತ್ರ (Photo with Lat & Long)	
ಸರ್ವೆ ನಂ :	
ಅಕ್ಷಾಂಶ ಮತ್ತು ರೇಕಾಂಶ:	13.302601 - 76.183083
ಗ್ರಾಮ:	ಮೂಡನಹಳ್ಳಿ
ತಾಲ್ಲೂಕು:	ಅರಸೀಕೆರೆ
ಜಿಲ್ಲೆ:	ಹಾಸನ
ಕಾಮಗಾರಿ/ಚಟುವಟಿಕೆಯ ಅಂದಾಜು ಮೊತ್ತ (ರೂ ಪಾಯಿಗಳಲ್ಲಿ)	17650.00
ಕಾಮಗಾರಿ/ಚಟುವಟಿಕೆಯ ಕುರಿತು ಸಂಕ್ಷಿಪ್ತ ವಿವರ ಸಮುದಾಯ ಕಾಮಗಾರಿಯಾಗಿದ್ದರೆ ಅಂದಾಜು ನೀರು ಸಂ ಗ್ರಹಣೆ (Cubic Meter), ರಕ್ಷಣಾತ್ಮಕ ನೀರಾವರಿ ಪ್ರದೇಶ, ಫಲಾನುಭವಿ ಸಂಖ್ಯೆ: ವೈಯಕ್ತಿಕ ಕಾಮಗಾರಿಯಾಗಿದ್ದರೆ ಫಲಾನುಭವಿ ಹೆಸರು, (ಚಟುವಟಿಕೆಯಿಂದ ಪಡೆಯುತ್ತಿರುವ ಲಾಭ)	<p>ಫಲಾನುಭವಿಯ ಹೆಸರು : ಚೆಲುವೇಗೌಡ / ಮೈಸೂರೆಗೌಡ</p> <ul style="list-style-type: none"> • ಭೂಮಿಯ ಫಲವತ್ತತೆಯನ್ನು ಕಾಪಾಡುವುದು. • ಮಣ್ಣು ಕೊಚ್ಚಿ ಹೋಗುವುದನ್ನು ತಡೆ ಸುವುದು. • ಮಳೆ ನೀರು ಸಂಗ್ರಹಣೆ ಮಾಡುವುದು. • ಮೇವಿನ ಗಿಡಗಳನ್ನು ಬೆಳೆಸುವುದು.

ಜಲಾನಯನ ಯೋಜನೆಗಳ ಚಟುವಟಿಕೆ/ಕಾಮಗಾರಿಗಳನ್ನು ಅಂತರ್ಜಾಲದಲ್ಲಿ ಅಳವಡಿಸಲು ಸಂಕ್ಷಿಪ್ತ ಮಾಹಿತಿ

ಯೋಜನೆಯ ಹೆಸರು:	WDC PMKSY 2.0
ವರ್ಷ:	2021-22
ಕಾಮಗಾರಿ/ ಚಟುವಟಿಕೆ ಹೆಸರು	ಬದು ನಿರ್ಮಾಣ
ಕಾಮಗಾರಿ/ಚಟುವಟಿಕೆಯ ಛಾಯಾಚಿತ್ರ (Photo with Lat & Long)	 <p>Latitude: 13.303556 Longitude: 76.181886 Elevation: 862.35±91 m Accuracy: 15.6 m Time: 14:33 Note: pmksy wdc2.0 TCB dyavagewda shankaragowda kashinikoppalu jayagath arasikeri hassan d</p> <p>Powered by NoteCam</p>
ಸರ್ವೆ ನಂ :	
ಅಕ್ಷಾಂಶ ಮತ್ತು ರೇಕಾಂಶ:	13.303556 - 76.181886
ಗ್ರಾಮ:	ಮೂಡನಹಳ್ಳಿ
ತಾಲ್ಲೂಕು:	ಅರಸೀಕೆರೆ
ಜಿಲ್ಲೆ:	ಹಾಸನ
ಕಾಮಗಾರಿ/ಚಟುವಟಿಕೆಯ ಅಂದಾಜು ಮೊತ್ತ (ರೂ ಪಾಯಿಗಳಲ್ಲಿ)	17050.00
ಕಾಮಗಾರಿ/ಚಟುವಟಿಕೆಯ ಕುರಿತು ಸಂಕ್ಷಿಪ್ತ ವಿವರ ಸಮುದಾಯ ಕಾಮಗಾರಿಯಾಗಿದ್ದರೆ ಅಂದಾಜು ನೀರು ಸಂ ಗ್ರಹಣೆ (Cubic Meter), ರಕ್ಷಣಾತ್ಮಕ ನೀರಾವರಿ ಪ್ರದೇಶ, ಫಲಾನುಭವಿ ಸಂಖ್ಯೆ: ವೈಯಕ್ತಿಕ ಕಾಮಗಾರಿಯಾಗಿದ್ದರೆ ಫಲಾನುಭವಿ ಹೆಸರು, (ಚಟುವಟಿಕೆಯಿಂದ ಪಡೆಯುತ್ತಿರುವ ಲಾಭ)	<p>ಫಲಾನುಭವಿಯ ಹೆಸರು : ದ್ಯಾವೇಗೌಡ / ಶಂಕರೇಗೌಡ</p> <ul style="list-style-type: none"> • ಭೂಮಿಯ ಫಲವತ್ತತೆಯನ್ನು ಕಾಪಾಡುವುದು. • ಮಣ್ಣು ಕೊಚ್ಚಿ ಹೋಗುವುದನ್ನು ತಪ್ಪಿಸುವುದು. • ಮಳೆ ನೀರು ಸಂಗ್ರಹಣೆ ಮಾಡುವುದು. • ಮೇವಿನ ಗಿಡಗಳನ್ನು ಬೆಳೆಸುವುದು.


ಜಲಾನಯನ ಯೋಜನೆಗಳ ಚಟುವಟಿಕೆ/ಕಾಮಗಾರಿಗಳನ್ನು ಅಂತರ್ಜಾಲದಲ್ಲಿ ಅಳವಡಿಸಲು ಸಂಕ್ಷಿಪ್ತ ಮಾಹಿತಿ

ಯೋಜನೆಯ ಹೆಸರು:	WDC PMKSY 2.0
ವರ್ಷ:	2021-22
ಕಾಮಗಾರಿ/ ಚಟುವಟಿಕೆ ಹೆಸರು	ಬದು ನಿರ್ಮಾಣ
ಕಾಮಗಾರಿ/ಚಟುವಟಿಕೆಯ ಛಾಯಾಚಿತ್ರ (Photo with Lat & Long)	 <p>Latitude: 13.303224 Longitude: 76.181908 Elevation: 858.65±100 m Accuracy: 21.3 m Time: 14:34 Note: pmksy wdc2.0 TCB tharimathah ranganegowda kasthinkoppalu javagal h arsikere t hassan d</p>
ಸರ್ವೆ ನಂ :	
ಅಕ್ಷಾಂಶ ಮತ್ತು ರೇಕಾಂಶ:	13.303224 - 76.181906
ಗ್ರಾಮ:	ಮೂಡನಹಳ್ಳಿ
ತಾಲ್ಲೂಕು:	ಅರಸೀಕೆರೆ
ಜಿಲ್ಲೆ:	ಹಾಸನ
ಕಾಮಗಾರಿ/ಚಟುವಟಿಕೆಯ ಅಂದಾಜು ಮೊತ್ತ (ರೂಪಾಯಿಗಳಲ್ಲಿ)	16950.00
ಕಾಮಗಾರಿ/ಚಟುವಟಿಕೆಯ ಕುರಿತು ಸಂಕ್ಷಿಪ್ತ ವಿವರ ಸಮುದಾಯ ಕಾಮಗಾರಿಯಾಗಿದ್ದರೆ ಅಂದಾಜು ನೀರು ಸಂಗ್ರಹಣೆ (Cubic Meter), ರಕ್ಷಣಾತ್ಮಕ ನೀರಾವರಿ ಪ್ರದೇಶ, ಫಲಾನುಭವಿ ಸಂಖ್ಯೆ: ವೈಯಕ್ತಿಕ ಕಾಮಗಾರಿಯಾಗಿದ್ದರೆ ಫಲಾನುಭವಿ ಹೆಸರು, (ಚಟುವಟಿಕೆಯಿಂದ ಪಡೆಯುತ್ತಿರುವ ಲಾಭ)	<p>ಫಲಾನುಭವಿಯ ಹೆಸರು : ತಮ್ಮಯ್ಯ / ರಂಗೇಗೌಡ</p> <ul style="list-style-type: none"> • ಭೂಮಿಯ ಫಲವತ್ತತೆಯನ್ನು ಕಾಪಾಡುವುದು. • ಮಣ್ಣು ಕೊಚ್ಚಿ ಹೋಗುವುದನ್ನು ತಡೆ ಸುವುದು. • ಮಳೆ ನೀರು ಸಂಗ್ರಹಣೆ ಮಾಡುವುದು. • ಮೇವಿನ ಗಿಡಗಳನ್ನು ಬೆಳೆಸುವುದು.


ಜಲಾನಯನ ಯೋಜನೆಗಳ ಚಟುವಟಿಕೆ/ಕಾಮಗಾರಿಗಳನ್ನು ಅಂತರ್ಜಾಲದಲ್ಲಿ ಅಳವಡಿಸಲು ಸಂಕ್ಷಿಪ್ತ ಮಾಹಿತಿ

ಯೋಜನೆಯ ಹೆಸರು:	WDC PMKSY 2.0
ವರ್ಷ:	2021-22
ಕಾಮಗಾರಿ/ ಚಟುವಟಿಕೆ ಹೆಸರು	ಬದು ನಿರ್ಮಾಣ
ಕಾಮಗಾರಿ/ಚಟುವಟಿಕೆಯ ಛಾಯಾಚಿತ್ರ (Photo with Lat & Long)	 <p>Latitude: 13.301138 Longitude: 76.181653 Elevation: 859.55±100 m Accuracy: 5.4 m Time: 14:45 Note: pmksy wdc2.0 TCB giriappa melgiriappa kashirkoppalu javagath afsikere Hassan d</p>
ಸರ್ವೆ ನಂ :	
ಅಕ್ಷಾಂಶ ಮತ್ತು ರೇಕಾಂಶ:	13.301138 - 76.181653
ಗ್ರಾಮ:	ಮೂಡನಹಳ್ಳಿ
ತಾಲ್ಲೂಕು:	ಅರಸೀಕೆರೆ
ಜಿಲ್ಲೆ:	ಹಾಸನ
ಕಾಮಗಾರಿ/ಚಟುವಟಿಕೆಯ ಅಂದಾಜು ಮೊತ್ತ (ರೂ ಪಾಯಿಗಳಲ್ಲಿ)	15340.00
ಕಾಮಗಾರಿ/ಚಟುವಟಿಕೆಯ ಕುರಿತು ಸಂಕ್ಷಿಪ್ತ ವಿವರ ಸಮುದಾಯ ಕಾಮಗಾರಿಯಾಗಿದ್ದರೆ ಅಂದಾಜು ನೀರು ಸಂ ಗ್ರಹಣೆ (Cubic Meter), ರಕ್ಷಣಾತ್ಮಕ ನೀರಾವರಿ ಪ್ರದೇಶ, ಫಲಾನುಭವಿ ಸಂಖ್ಯೆ: ವೈಯಕ್ತಿಕ ಕಾಮಗಾರಿಯಾಗಿದ್ದರೆ ಫಲಾನುಭವಿ ಹೆಸರು, (ಚಟುವಟಿಕೆಯಿಂದ ಪಡೆಯುತ್ತಿರುವ ಲಾಭ)	<p>ಫಲಾನುಭವಿಯ ಹೆಸರು : ಗಿರಿಯಪ್ಪ / ಮೇಲಗಿರಿಯಪ್ಪ</p> <ul style="list-style-type: none"> • ಭೂಮಿಯ ಫಲವತ್ತತೆಯನ್ನು ಕಾಪಾಡುವುದು. • ಮಣ್ಣು ಕೊಚ್ಚಿ ಹೋಗುವುದನ್ನು ತಡೆ ಸುವುದು. • ಮಳೆ ನೀರು ಸಂಗ್ರಹಣೆ ಮಾಡುವುದು. • ಮೇವಿನ ಗಿಡಗಳನ್ನು ಬೆಳೆಸುವುದು.

ಜಲಾನಯನ ಯೋಜನೆಗಳ ಚಟುವಟಿಕೆ/ಕಾಮಗಾರಿಗಳನ್ನು ಅಂತರ್ಜಾಲದಲ್ಲಿ ಅಳವಡಿಸಲು ಸಂಕ್ಷಿಪ್ತ ಮಾಹಿತಿ

ಯೋಜನೆಯ ಹೆಸರು:	WDC PMKSY 2.0
ವರ್ಷ:	2021-22
ಕಾಮಗಾರಿ/ ಚಟುವಟಿಕೆ ಹೆಸರು	ಬದು ನಿರ್ಮಾಣ
ಕಾಮಗಾರಿ/ಚಟುವಟಿಕೆಯ ಛಾಯಾಚಿತ್ರ (Photo with Lat & Long)	 <p>Latitude: 13.300864 Longitude: 76.181753 Elevation: 858.35±62 m Accuracy: 19.0 m Time: 14.47 Note: pmksy wdc2.0 TCB cheluvegowda kalegowda kashthirakoppalu javagal h arekera kassan.0</p>
ಸರ್ವೆ ನಂ :	
ಅಕ್ಷಾಂಶ ಮತ್ತು ರೇಕಾಂಶ:	13.300864 - 76.181753
ಗ್ರಾಮ:	ಮೂಡನಹಳ್ಳಿ
ತಾಲ್ಲೂಕು:	ಅರಸೀಕೆರೆ
ಜಿಲ್ಲೆ:	ಹಾಸನ
ಕಾಮಗಾರಿ/ಚಟುವಟಿಕೆಯ ಅಂದಾಜು ಮೊತ್ತ (ರೂ ಪಾಯಿಗಳಲ್ಲಿ)	16160.00
ಕಾಮಗಾರಿ/ಚಟುವಟಿಕೆಯ ಕುರಿತು ಸಂಕ್ಷಿಪ್ತ ವಿವರ ಸಮುದಾಯ ಕಾಮಗಾರಿಯಾಗಿದ್ದರೆ ಅಂದಾಜು ನೀರು ಸಂ ಗ್ರಹಣೆ (Cubic Meter), ರಕ್ಷಣಾತ್ಮಕ ನೀರಾವರಿ ಪ್ರದೇಶ, ಫಲಾನುಭವಿ ಸಂಖ್ಯೆ: ವೈಯಕ್ತಿಕ ಕಾಮಗಾರಿಯಾಗಿದ್ದರೆ ಫಲಾನುಭವಿ ಹೆಸರು, (ಚಟುವಟಿಕೆಯಿಂದ ಪಡೆಯುತ್ತಿರುವ ಲಾಭ)	<p>ಫಲಾನುಭವಿಯ ಹೆಸರು : ಚೆಲುವೇಗೌಡ / ಕಾಳೇಗೌಡ</p> <ul style="list-style-type: none"> • ಭೂಮಿಯ ಫಲವತ್ತತೆಯನ್ನು ಕಾಪಾಡುವುದು. • ಮಣ್ಣು ಕೊಚ್ಚಿ ಹೋಗುವುದನ್ನು ತಡೆಗಟ್ಟುವುದು. • ಮಳೆ ನೀರು ಸಂಗ್ರಹಣೆ ಮಾಡುವುದು. • ಮೇವಿನ ಗಿಡಗಳನ್ನು ಬೆಳೆಸುವುದು.

ಜಲಾನಯನ ಯೋಜನೆಗಳ ಚಟುವಟಿಕೆ/ಕಾಮಗಾರಿಗಳನ್ನು ಅಂತರ್ಜಾಲದಲ್ಲಿ ಅಳವಡಿಸಲು ಸಂಕ್ಷಿಪ್ತ ಮಾಹಿತಿ

ಯೋಜನೆಯ ಹೆಸರು:	WDC PMKSY 2.0
ವರ್ಷ:	2021-22
ಕಾಮಗಾರಿ/ ಚಟುವಟಿಕೆ ಹೆಸರು	ಬದು ನಿರ್ಮಾಣ
ಕಾಮಗಾರಿ/ಚಟುವಟಿಕೆಯ ಛಾಯಾಚಿತ್ರ (Photo with Lat & Long)	 <p>Latitude: 13.300844 Longitude: 76.18149 Elevation: 855.75±100 m Accuracy: 13.4 m Time: 14:48 Note: pmksy wdc2.0 TCB thelachamma kenchiappa kashinkoppaluvagga h arsikere t hassan d</p>
ಸರ್ವೆ ನಂ :	
ಅಕ್ಷಾಂಶ ಮತ್ತು ರೇಕಾಂಶ:	13.300844 - 76.18149
ಗ್ರಾಮ:	ಮೂಡನಹಳ್ಳಿ
ತಾಲ್ಲೂಕು:	ಅರಸೀಕೆರೆ
ಜಿಲ್ಲೆ:	ಹಾಸನ
ಕಾಮಗಾರಿ/ಚಟುವಟಿಕೆಯ ಅಂದಾಜು ಮೊತ್ತ (ರೂ ಪಾಯಿಗಳಲ್ಲಿ)	17650.00
ಕಾಮಗಾರಿ/ಚಟುವಟಿಕೆಯ ಕುರಿತು ಸಂಕ್ಷಿಪ್ತ ವಿವರ ಸಮುದಾಯ ಕಾಮಗಾರಿಯಾಗಿದ್ದರೆ ಅಂದಾಜು ನೀರು ಸಂ ಗ್ರಹಣೆ (Cubic Meter), ರಕ್ಷಣಾತ್ಮಕ ನೀರಾವರಿ ಪ್ರದೇಶ, ಫಲಾನುಭವಿ ಸಂಖ್ಯೆ: ವೈಯಕ್ತಿಕ ಕಾಮಗಾರಿಯಾಗಿದ್ದರೆ ಫಲಾನುಭವಿ ಹೆಸರು, (ಚಟುವಟಿಕೆಯಿಂದ ಪಡೆಯುತ್ತಿರುವ ಲಾಭ)	<p>ಫಲಾನುಭವಿಯ ಹೆಸರು : ತೊಳಚಮ್ಮ / ಕೆಂಚಪ್ಪ</p> <ul style="list-style-type: none"> • ಭೂಮಿಯ ಫಲವತ್ತತೆಯನ್ನು ಕಾಪಾಡುವುದು. • ಮಣ್ಣು ಕೊಚ್ಚಿ ಹೋಗುವುದನ್ನು ತಡೆಗಟ್ಟುವುದು. • ಮಳೆ ನೀರು ಸಂಗ್ರಹಣೆ ಮಾಡುವುದು. • ಮೇವಿನ ಗಿಡಗಳನ್ನು ಬೆಳೆಸುವುದು.


ಜಲಾನಯನ ಯೋಜನೆಗಳ ಚಟುವಟಿಕೆ/ಕಾಮಗಾರಿಗಳನ್ನು ಅಂತರ್ಜಾಲದಲ್ಲಿ ಅಳವಡಿಸಲು ಸಂಕ್ಷಿಪ್ತ ಮಾಹಿತಿ

ಯೋಜನೆಯ ಹೆಸರು:	WDC PMKSY 2.0
ವರ್ಷ:	2021-22
ಕಾಮಗಾರಿ/ ಚಟುವಟಿಕೆ ಹೆಸರು	ಬದು ನಿರ್ಮಾಣ
ಕಾಮಗಾರಿ/ಚಟುವಟಿಕೆಯ ಛಾಯಾಚಿತ್ರ (Photo with Lat & Long)	 <p>Latitude: 13.30261 Longitude: 76.18388 Elevation: 864.74±87 m Accuracy: 11.0 m Time: 14:21 Note: pmksy wdc2.0 TCB giriyappa mysuregowda kashinkoppalu javagal h arsikere hassan d</p>
ಸರ್ವೆ ನಂ :	
ಅಕ್ಷಾಂಶ ಮತ್ತು ರೇಕಾಂಶ:	13.30261 - 76.18388
ಗ್ರಾಮ:	ಮೂಡನಹಳ್ಳಿ
ತಾಲ್ಲೂಕು:	ಅರಸೀಕೆರೆ
ಜಿಲ್ಲೆ:	ಹಾಸನ
ಕಾಮಗಾರಿ/ಚಟುವಟಿಕೆಯ ಅಂದಾಜು ಮೊತ್ತ (ರೂ ಪಾಯಿಗಳಲ್ಲಿ)	17550.00
ಕಾಮಗಾರಿ/ಚಟುವಟಿಕೆಯ ಕುರಿತು ಸಂಕ್ಷಿಪ್ತ ವಿವರ ಸಮುದಾಯ ಕಾಮಗಾರಿಯಾಗಿದ್ದರೆ ಅಂದಾಜು ನೀರು ಸಂ ಗ್ರಹಣೆ (Cubic Meter), ರಕ್ಷಣಾತ್ಮಕ ನೀರಾವರಿ ಪ್ರದೇಶ, ಫಲಾನುಭವಿ ಸಂಖ್ಯೆ: ವೈಯಕ್ತಿಕ ಕಾಮಗಾರಿಯಾಗಿದ್ದರೆ ಫಲಾನುಭವಿ ಹೆಸರು, (ಚಟುವಟಿಕೆಯಿಂದ ಪಡೆಯುತ್ತಿರುವ ಲಾಭ)	<p>ಫಲಾನುಭವಿಯ ಹೆಸರು : ಗಿರಿಯಪ್ಪ / ಮೈಸೂರೆಗೌಡ</p> <ul style="list-style-type: none"> • ಭೂಮಿಯ ಫಲವತ್ತತೆಯನ್ನು ಕಾಪಾಡುವುದು. • ಮಣ್ಣು ಕೊಚ್ಚಿ ಹೋಗುವುದನ್ನು ತಡೆಗಟ್ಟುವುದು. • ಮಳೆ ನೀರು ಸಂಗ್ರಹಣೆ ಮಾಡುವುದು. • ಮೇವಿನ ಗಿಡಗಳನ್ನು ಬೆಳೆಸುವುದು.


ಜಲಾನಯನ ಯೋಜನೆಗಳ ಚಟುವಟಿಕೆ/ಕಾಮಗಾರಿಗಳನ್ನು ಅಂತರ್ಜಾಲದಲ್ಲಿ ಅಳವಡಿಸಲು ಸಂಕ್ಷಿಪ್ತ ಮಾಹಿತಿ

ಯೋಜನೆಯ ಹೆಸರು:	WDC PMKSY 2.0
ವರ್ಷ:	2021-22
ಕಾಮಗಾರಿ/ ಚಟುವಟಿಕೆ ಹೆಸರು	ಬದು ನಿರ್ಮಾಣ
ಕಾಮಗಾರಿ/ಚಟುವಟಿಕೆಯ ಛಾಯಚಿತ್ರ (Photo with Lat & Long)	 <p>Latitude: 13.299266 Longitude: 76.184586 Elevation: 877.15±65 m Accuracy: 14.0 m Time: 14:09 Note: pmksy wdc2.0-TCB puttamma gadinayaka kashinkoppalu javagal h arsikere thassan d</p> <p>Powered by MetaCam</p>
ಸರ್ವೆ ನಂ :	
ಅಕ್ಷಾಂಶ ಮತ್ತು ರೇಕಾಂಶ:	13.299266 - 76.184586
ಗ್ರಾಮ:	ಮೂಡನಹಳ್ಳಿ
ತಾಲ್ಲೂಕು:	ಅರಸೀಕೆರೆ
ಜಿಲ್ಲೆ:	ಹಾಸನ
ಕಾಮಗಾರಿ/ಚಟುವಟಿಕೆಯ ಅಂದಾಜು ಮೊತ್ತ (ರೂ ಪಾಯಿಗಳಲ್ಲಿ)	17950.00
ಕಾಮಗಾರಿ/ಚಟುವಟಿಕೆಯ ಕುರಿತು ಸಂಕ್ಷಿಪ್ತ ವಿವರ ಸಮುದಾಯ ಕಾಮಗಾರಿಯಾಗಿದ್ದರೆ ಅಂದಾಜು ನೀರು ಸಂ ಗ್ರಹಣೆ (Cubic Meter), ರಕ್ಷಣಾತ್ಮಕ ನೀರಾವರಿ ಪ್ರದೇಶ, ಫಲಾನುಭವಿ ಸಂಖ್ಯೆ: ವೈಯಕ್ತಿಕ ಕಾಮಗಾರಿಯಾಗಿದ್ದರೆ ಫಲಾನುಭವಿ ಹೆಸರು, (ಚಟುವಟಿಕೆಯಿಂದ ಪಡೆಯುತ್ತಿರುವ ಲಾಭ)	<p>ಫಲಾನುಭವಿಯ ಹೆಸರು : ಪುಟ್ಟಮ್ಮ / ಗದ್ದಿನಾಯಕ</p> <ul style="list-style-type: none"> • ಭೂಮಿಯ ಫಲವತ್ತತೆಯನ್ನು ಕಾಪಾಡುವುದು. • ಮಣ್ಣು ಕೊಚ್ಚಿ ಹೋಗುವುದನ್ನು ತಪ್ಪಿಸುವುದು. • ಮಳೆ ನೀರು ಸಂಗ್ರಹಣೆ ಮಾಡುವುದು. • ಮೇವಿನ ಗಿಡಗಳನ್ನು ಬೆಳೆಸುವುದು.

ಜಲಾನಯನಯೋಜನೆಗಳಚಟುವಟಿಕೆ/ಕಾಮಗಾರಿಗಳನ್ನು ಅಂತರ್ಜಾಲದಲ್ಲಿ ಅಳವಡಿಸಲು ಸಂಕ್ಷಿಪ್ತ ಮಾಹಿತಿ

ಯೋಜನೆಯ ಹೆಸರು:	WDC PMKSY 2.0
ವರ್ಷ:	2021-22
ಕಾಮಗಾರಿ/ ಚಟುವಟಿಕೆ ಹೆಸರು	ಬದು ನಿರ್ಮಾಣ
ಕಾಮಗಾರಿ/ಚಟುವಟಿಕೆಯ ಛಾಯಾಚಿತ್ರ (Photo with Lat & Long)	
ಸರ್ವೆ ನಂ :	
ಅಕ್ಷಾಂಶ ಮತ್ತು ರೇಕಾಂಶ:	13.296885 - 76.178338
ಗ್ರಾಮ:	ಮೂಡನಹಳ್ಳಿ
ತಾಲ್ಲೂಕು:	ಅರಸೀಕೆರೆ
ಜಿಲ್ಲೆ:	ಹಾಸನ
ಕಾಮಗಾರಿ/ಚಟುವಟಿಕೆಯ ಅಂದಾಜು ಮೊತ್ತ (ರೂ ಪಾಯಿಗಳಲ್ಲಿ)	16950.00
ಕಾಮಗಾರಿ/ಚಟುವಟಿಕೆಯ ಕುರಿತು ಸಂಕ್ಷಿಪ್ತ ವಿವರ ಸಮುದಾಯ ಕಾಮಗಾರಿಯಾಗಿದ್ದರೆ ಅಂದಾಜು ನೀರು ಸಂ ಗ್ರಹಣೆ (Cubic Meter), ರಕ್ಷಣಾತ್ಮಕ ನೀರಾವರಿ ಪ್ರದೇಶ, ಫಲಾನುಭವಿ ಸಂಖ್ಯೆ: ವೈಯಕ್ತಿಕ ಕಾಮಗಾರಿಯಾಗಿದ್ದರೆ ಫಲಾನುಭವಿ ಹೆಸರು, (ಚಟುವಟಿಕೆಯಿಂದ ಪಡೆಯುತ್ತಿರುವ ಲಾಭ)	<p>ಫಲಾನುಭವಿಯ ಹೆಸರು : ಕೃಷ್ಣಮೂರ್ತಿ / ಸಿಂಗ್ರೀಗೌಡ</p> <ul style="list-style-type: none"> • ಭೂಮಿಯ ಫಲವತ್ತತೆಯನ್ನು ಕಾಪಾಡುವುದು. • ಮಣ್ಣು ಕೊಚ್ಚಿ ಹೋಗುವುದನ್ನು ತಡೆಗಟ್ಟುವುದು. • ಮಳೆ ನೀರು ಸಂಗ್ರಹಣೆ ಮಾಡುವುದು. • ಮೇವಿನ ಗಿಡಗಳನ್ನು ಬೆಳೆಸುವುದು.


ಜಲಾನಯನ ಯೋಜನೆಗಳ ಚಟುವಟಿಕೆ/ಕಾಮಗಾರಿಗಳನ್ನು ಅಂತರ್ಜಾಲದಲ್ಲಿ ಅಳವಡಿಸಲು ಸಂಕ್ಷಿಪ್ತ ಮಾಹಿತಿ

ಯೋಜನೆಯ ಹೆಸರು:	WDC PMKSY 2.0
ವರ್ಷ:	2021-22
ಕಾಮಗಾರಿ/ಚಟುವಟಿಕೆ ಹೆಸರು	ಬದು ನಿರ್ಮಾಣ
ಕಾಮಗಾರಿ/ಚಟುವಟಿಕೆಯ ಛಾಯಾಚಿತ್ರ (Photo with Lat & Long)	
ಸರ್ವೆ ನಂ :	
ಅಕ್ಷಾಂಶ ಮತ್ತು ರೇಕಾಂಶ:	13.297681 - 76.180106
ಗ್ರಾಮ:	ಮೂಡನಹಳ್ಳಿ
ತಾಲ್ಲೂಕು:	ಅರಸೀಕೆರೆ
ಜಿಲ್ಲೆ:	ಹಾಸನ
ಕಾಮಗಾರಿ/ಚಟುವಟಿಕೆಯ ಅಂದಾಜು ಮೊತ್ತ (ರೂಪಾಯಿಗಳಲ್ಲಿ)	16400.00
ಕಾಮಗಾರಿ/ಚಟುವಟಿಕೆಯ ಕುರಿತು ಸಂಕ್ಷಿಪ್ತ ವಿವರ ಸಮುದಾಯ ಕಾಮಗಾರಿಯಾಗಿದ್ದರೆ ಅಂದಾಜು ನೀರು ಸಂಗ್ರಹಣೆ (Cubic Meter), ರಕ್ಷಣಾತ್ಮಕ ನೀರಾವರಿ ಪ್ರದೇಶ, ಫಲಾನುಭವಿ ಸಂಖ್ಯೆ: ವೈಯಕ್ತಿಕ ಕಾಮಗಾರಿಯಾಗಿದ್ದರೆ ಫಲಾನುಭವಿ ಹೆಸರು, (ಚಟುವಟಿಕೆಯಿಂದ ಪಡೆಯುತ್ತಿರುವ ಲಾಭ)	<p>ಫಲಾನುಭವಿಯ ಹೆಸರು : ಬಸವನಾಯಕ / ಗಿರಿಯನಾಯಕ</p> <ul style="list-style-type: none"> • ಭೂಮಿಯ ಫಲವತ್ತತೆಯನ್ನು ಕಾಪಾಡುವುದು. • ಮಣ್ಣು ಕೊಚ್ಚಿ ಹೋಗುವುದನ್ನು ತಪ್ಪಿಸುವುದು. • ಮಳೆ ನೀರು ಸಂಗ್ರಹಣೆ ಮಾಡುವುದು. • ಮೇವಿನ ಗಿಡಗಳನ್ನು ಬೆಳೆಸುವುದು.

ಜಲಾನಯನ ಯೋಜನೆಗಳ ಚಟುವಟಿಕೆ/ಕಾಮಗಾರಿಗಳನ್ನು ಅಂತರ್ಜಾಲದಲ್ಲಿ ಅಳವಡಿಸಲು ಸಂಕ್ಷಿಪ್ತ ಮಾಹಿತಿ

ಯೋಜನೆಯ ಹೆಸರು:	WDC PMKSY 2.0
ವರ್ಷ:	2021-22
ಕಾಮಗಾರಿ/ ಚಟುವಟಿಕೆ ಹೆಸರು	ಬದು ನಿರ್ಮಾಣ
ಕಾಮಗಾರಿ/ಚಟುವಟಿಕೆಯ ಛಾಯಾಚಿತ್ರ (Photo with Lat & Long)	
ಸರ್ವೆ ನಂ :	
ಅಕ್ಷಾಂಶ ಮತ್ತು ರೇಕಾಂಶ:	13.297453 - 76.180093
ಗ್ರಾಮ:	ಮೂಡನಹಳ್ಳಿ
ತಾಲ್ಲೂಕು:	ಅರಸೀಕೆರೆ
ಜಿಲ್ಲೆ:	ಹಾಸನ
ಕಾಮಗಾರಿ/ಚಟುವಟಿಕೆಯ ಅಂದಾಜು ಮೊತ್ತ (ರೂ ಪಾಯಿಗಳಲ್ಲಿ)	15900.00
ಕಾಮಗಾರಿ/ಚಟುವಟಿಕೆಯ ಕುರಿತು ಸಂಕ್ಷಿಪ್ತ ವಿವರ ಸಮುದಾಯ ಕಾಮಗಾರಿಯಾಗಿದ್ದರೆ ಅಂದಾಜು ನೀರು ಸಂ ಗ್ರಹಣೆ (Cubic Meter), ರಕ್ಷಣಾತ್ಮಕ ನೀರಾವರಿ ಪ್ರದೇಶ, ಫಲಾನುಭವಿ ಸಂಖ್ಯೆ: ವೈಯಕ್ತಿಕ ಕಾಮಗಾರಿಯಾಗಿದ್ದರೆ ಫಲಾನುಭವಿ ಹೆಸರು, (ಚಟುವಟಿಕೆಯಿಂದ ಪಡೆಯುತ್ತಿರುವ ಲಾಭ)	<p>ಫಲಾನುಭವಿಯ ಹೆಸರು : ಕುಮಾರ / ಚೆಲುವೇಗೌಡ</p> <ul style="list-style-type: none"> • ಭೂಮಿಯ ಫಲವತ್ತತೆಯನ್ನು ಕಾಪಾಡುವುದು. • ಮಣ್ಣು ಕೊಚ್ಚಿ ಹೋಗುವುದನ್ನು ತಪ್ಪಿಸುವುದು. • ಮಳೆ ನೀರು ಸಂಗ್ರಹಣೆ ಮಾಡುವುದು. • ಮೇವಿನ ಗಿಡಗಳನ್ನು ಬೆಳೆಸುವುದು.


ಜಲಾನಯನ ಯೋಜನೆಗಳ ಚಟುವಟಿಕೆ/ಕಾಮಗಾರಿಗಳನ್ನು ಅಂತರ್ಜಾಲದಲ್ಲಿ ಅಳವಡಿಸಲು ಸಂಕ್ಷಿಪ್ತ ಮಾಹಿತಿ

ಯೋಜನೆಯ ಹೆಸರು:	WDC PMKSY 2.0
ವರ್ಷ:	2021-22
ಕಾಮಗಾರಿ/ ಚಟುವಟಿಕೆ ಹೆಸರು	ಬದು ನಿರ್ಮಾಣ
ಕಾಮಗಾರಿ/ಚಟುವಟಿಕೆಯ ಛಾಯಾಚಿತ್ರ (Photo with Lat & Long)	
ಸರ್ವೆ ನಂ :	
ಅಕ್ಷಾಂಶ ಮತ್ತು ರೇಕಾಂಶ:	13.297055 - 76.179984
ಗ್ರಾಮ:	ಮೂಡನಹಳ್ಳಿ
ತಾಲ್ಲೂಕು:	ಅರಸೀಕೆರೆ
ಜಿಲ್ಲೆ:	ಹಾಸನ
ಕಾಮಗಾರಿ/ಚಟುವಟಿಕೆಯ ಅಂದಾಜು ಮೊತ್ತ (ರೂ ಪಾಯಿಗಳಲ್ಲಿ)	17300.00
ಕಾಮಗಾರಿ/ಚಟುವಟಿಕೆಯ ಕುರಿತು ಸಂಕ್ಷಿಪ್ತ ವಿವರ ಸಮುದಾಯ ಕಾಮಗಾರಿಯಾಗಿದ್ದರೆ ಅಂದಾಜು ನೀರು ಸಂ ಗ್ರಹಣೆ (Cubic Meter), ರಕ್ಷಣಾತ್ಮಕ ನೀರಾವರಿ ಪ್ರದೇಶ, ಫಲಾನುಭವಿ ಸಂಖ್ಯೆ: ವೈಯಕ್ತಿಕ ಕಾಮಗಾರಿಯಾಗಿದ್ದರೆ ಫಲಾನುಭವಿ ಹೆಸರು, (ಚಟುವಟಿಕೆಯಿಂದ ಪಡೆಯುತ್ತಿರುವ ಲಾಭ)	<p>ಫಲಾನುಭವಿಯ ಹೆಸರು : ಲಕ್ಷ್ಮಮ್ಮ / ಓಬಳನಾಯಕ</p> <ul style="list-style-type: none"> • ಭೂಮಿಯ ಫಲವತ್ತತೆಯನ್ನು ಕಾಪಾಡುವುದು. • ಮಣ್ಣು ಕೊಚ್ಚಿ ಹೋಗುವುದನ್ನು ತಡೆಗಟ್ಟುವುದು. • ಮಳೆ ನೀರು ಸಂಗ್ರಹಣೆ ಮಾಡುವುದು. • ಮೇವಿನ ಗಿಡಗಳನ್ನು ಬೆಳೆಸುವುದು.

ಜಲಾನಯನ ಯೋಜನೆಗಳ ಚಟುವಟಿಕೆ/ಕಾಮಗಾರಿಗಳನ್ನು ಅಂತರ್ಜಾಲದಲ್ಲಿ ಅಳವಡಿಸಲು ಸಂಕ್ಷಿಪ್ತ ಮಾಹಿತಿ

ಯೋಜನೆಯ ಹೆಸರು:	WDC PMKSY 2.0
ವರ್ಷ:	2021-22
ಕಾಮಗಾರಿ/ ಚಟುವಟಿಕೆ ಹೆಸರು	ಬದು ನಿರ್ಮಾಣ
ಕಾಮಗಾರಿ/ಚಟುವಟಿಕೆಯ ಛಾಯಾಚಿತ್ರ (Photo with Lat & Long)	
ಸರ್ವೆ ನಂ :	
ಅಕ್ಷಾಂಶ ಮತ್ತು ರೇಕಾಂಶ:	13.298517 - 76.182865
ಗ್ರಾಮ:	ಮೊಡನಹಳ್ಳಿ
ತಾಲ್ಲೂಕು:	ಅರಸೀಕೆರೆ
ಜಿಲ್ಲೆ:	ಹಾಸನ
ಕಾಮಗಾರಿ/ಚಟುವಟಿಕೆಯ ಅಂದಾಜು ಮೊತ್ತ (ರೂ ಪಾಯಿಗಳಲ್ಲಿ)	17150.00
ಕಾಮಗಾರಿ/ಚಟುವಟಿಕೆಯ ಕುರಿತು ಸಂಕ್ಷಿಪ್ತ ವಿವರ ಸಮುದಾಯ ಕಾಮಗಾರಿಯಾಗಿದ್ದರೆ ಅಂದಾಜು ನೀರು ಸಂ ಗ್ರಹಣೆ (Cubic Meter), ರಕ್ಷಣಾತ್ಮಕ ನೀರಾವರಿ ಪ್ರದೇಶ, ಫಲಾನುಭವಿ ಸಂಖ್ಯೆ: ವೈಯಕ್ತಿಕ ಕಾಮಗಾರಿಯಾಗಿದ್ದರೆ ಫಲಾನುಭವಿ ಹೆಸರು, (ಚಟುವಟಿಕೆಯಿಂದ ಪಡೆಯುತ್ತಿರುವ ಲಾಭ)	<p>ಫಲಾನುಭವಿಯ ಹೆಸರು : ಬೂದೇಶನಾಯಕ / ದೊಡ್ಡನಾಯಕ</p> <ul style="list-style-type: none"> • ಭೂಮಿಯ ಫಲವತ್ತತೆಯನ್ನು ಕಾಪಾಡುವುದು. • ಮಣ್ಣು ಕೊಚ್ಚಿ ಹೋಗುವುದನ್ನು ತಪ್ಪಿಸುವುದು. • ಮಳೆ ನೀರು ಸಂಗ್ರಹಣೆ ಮಾಡುವುದು. • ಮೇವಿನ ಗಿಡಗಳನ್ನು ಬೆಳೆಸುವುದು.


ಜಲಾನಯನ ಯೋಜನೆಗಳ ಚಟುವಟಿಕೆ/ಕಾಮಗಾರಿಗಳನ್ನು ಅಂತರ್ಜಾಲದಲ್ಲಿ ಅಳವಡಿಸಲು ಸಂಕ್ಷಿಪ್ತ ಮಾಹಿತಿ

ಯೋಜನೆಯ ಹೆಸರು:	WDC PMKSY 2.0
ವರ್ಷ:	2021-22
ಕಾಮಗಾರಿ/ ಚಟುವಟಿಕೆ ಹೆಸರು	ಬದು ನಿರ್ಮಾಣ
ಕಾಮಗಾರಿ/ಚಟುವಟಿಕೆಯ ಛಾಯಾಚಿತ್ರ (Photo with Lat & Long)	 <p>Latitude: 13.298813 Longitude: 76.184546 Elevation: 876.65±59 m Accuracy: 9.7 m Time: 14:08 Note: 2023-24pmksy wdc2.0 - TCB shivanima siddanayaka kasthinkoppal jalu gagan arskere hassan 0</p>
ಸರ್ವೆ ನಂ :	
ಅಕ್ಷಾಂಶ ಮತ್ತು ರೇಕಾಂಶ:	13.298813 - 76.184546
ಗ್ರಾಮ:	ಮೂಡನಹಳ್ಳಿ
ತಾಲ್ಲೂಕು:	ಅರಸೀಕೆರೆ
ಜಿಲ್ಲೆ:	ಹಾಸನ
ಕಾಮಗಾರಿ/ಚಟುವಟಿಕೆಯ ಅಂದಾಜು ಮೊತ್ತ (ರೂ ಪಾಯಿಗಳಲ್ಲಿ)	16500.00
ಕಾಮಗಾರಿ/ಚಟುವಟಿಕೆಯ ಕುರಿತು ಸಂಕ್ಷಿಪ್ತ ವಿವರ ಸಮುದಾಯ ಕಾಮಗಾರಿಯಾಗಿದ್ದರೆ ಅಂದಾಜು ನೀರು ಸಂ ಗ್ರಹಣೆ (Cubic Meter), ರಕ್ಷಣಾತ್ಮಕ ನೀರಾವರಿ ಪ್ರದೇಶ, ಫಲಾನುಭವಿ ಸಂಖ್ಯೆ: ವೈಯಕ್ತಿಕ ಕಾಮಗಾರಿಯಾಗಿದ್ದರೆ ಫಲಾನುಭವಿ ಹೆಸರು, (ಚಟುವಟಿಕೆಯಿಂದ ಪಡೆಯುತ್ತಿರುವ ಲಾಭ)	<p>ಫಲಾನುಭವಿಯ ಹೆಸರು : ಶಿವಮ್ಮ / ಸಿದ್ದನಾಯಕ</p> <ul style="list-style-type: none"> • ಭೂಮಿಯ ಫಲವತ್ತತೆಯನ್ನು ಕಾಪಾಡುವುದು. • ಮಣ್ಣು ಕೊಚ್ಚಿ ಹೋಗುವುದನ್ನು ತಡೆ ಸುವುದು. • ಮಳೆ ನೀರು ಸಂಗ್ರಹಣೆ ಮಾಡುವುದು. • ಮೇವಿನ ಗಿಡಗಳನ್ನು ಬೆಳೆಸುವುದು.

ಜಲಾನಯನ ಯೋಜನೆಗಳ ಚಟುವಟಿಕೆ/ಕಾಮಗಾರಿಗಳನ್ನು ಅಂತರ್ಜಾಲದಲ್ಲಿ ಅಳವಡಿಸಲು ಸಂಕ್ಷಿಪ್ತ ಮಾಹಿತಿ

ಯೋಜನೆಯ ಹೆಸರು:	WDC PMKSY 2.0
ವರ್ಷ:	2021-22
ಕಾಮಗಾರಿ/ಚಟುವಟಿಕೆ ಹೆಸರು	ಬದು ನಿರ್ಮಾಣ
ಕಾಮಗಾರಿ/ಚಟುವಟಿಕೆಯ ಛಾಯಚಿತ್ರ (Photo with Lat & Long)	
ಸರ್ವೆ ನಂ :	
ಅಕ್ಷಾಂಶ ಮತ್ತು ರೇಕಾಂಶ:	13.300147 - 76.184121
ಗ್ರಾಮ:	ಮೂಡನಹಳ್ಳಿ
ತಾಲ್ಲೂಕು:	ಅರಸೀಕೆರೆ
ಜಿಲ್ಲೆ:	ಹಾಸನ
ಕಾಮಗಾರಿ/ಚಟುವಟಿಕೆಯ ಅಂದಾಜು ಮೊತ್ತ (ರೂಪಾಯಿಗಳಲ್ಲಿ)	17200.00
ಕಾಮಗಾರಿ/ಚಟುವಟಿಕೆಯ ಕುರಿತು ಸಂಕ್ಷಿಪ್ತ ವಿವರ ಸಮುದಾಯ ಕಾಮಗಾರಿಯಾಗಿದ್ದರೆ ಅಂದಾಜು ನೀರು ಸಂಗ್ರಹಣೆ (Cubic Meter), ರಕ್ಷಣಾತ್ಮಕ ನೀರಾವರಿ ಪ್ರದೇಶ, ಫಲಾನುಭವಿ ಸಂಖ್ಯೆ: ವೈಯಕ್ತಿಕ ಕಾಮಗಾರಿಯಾಗಿದ್ದರೆ ಫಲಾನುಭವಿ ಹೆಸರು, (ಚಟುವಟಿಕೆಯಿಂದ ಪಡೆಯುತ್ತಿರುವ ಲಾಭ)	<p>ಫಲಾನುಭವಿಯ ಹೆಸರು : ಶಿವಲಿಂಗಪ್ಪ / ಪುಟ್ಟೇಗೌಡ</p> <ul style="list-style-type: none"> • ಭೂಮಿಯ ಫಲವತ್ತತೆಯನ್ನು ಕಾಪಾಡುವುದು. • ಮಣ್ಣು ಕೊಚ್ಚಿ ಹೋಗುವುದನ್ನು ತಡೆಗಟ್ಟುವುದು. • ಮಳೆ ನೀರು ಸಂಗ್ರಹಣೆ ಮಾಡುವುದು. • ಮೇವಿನ ಗಿಡಗಳನ್ನು ಬೆಳೆಸುವುದು.


ಜಲಾನಯನ ಯೋಜನೆಗಳ ಚಟುವಟಿಕೆ/ಕಾಮಗಾರಿಗಳನ್ನು ಅಂತರ್ಜಾಲದಲ್ಲಿ ಅಳವಡಿಸಲು ಸಂಕ್ಷಿಪ್ತ ಮಾಹಿತಿ

ಯೋಜನೆಯ ಹೆಸರು:	WDC PMKSY 2.0
ವರ್ಷ:	2021-22
ಕಾಮಗಾರಿ/ ಚಟುವಟಿಕೆ ಹೆಸರು	ಬದು ನಿರ್ಮಾಣ
ಕಾಮಗಾರಿ/ಚಟುವಟಿಕೆಯ ಛಾಯಾಚಿತ್ರ (Photo with Lat & Long)	 <p>Latitude: 13.300864 Longitude: 76.181753 Elevation: 858.35±62 m Accuracy: 19.0 m Time: 14:47 Note: pmksy wdc2.0 TCB cheluvegowda kalegowda kashthir koppalu javagal h arakeru kassan.0</p>
ಸರ್ವೆ ನಂ :	
ಅಕ್ಷಾಂಶ ಮತ್ತು ರೇಕಾಂಶ:	13.300864 - 76.181753
ಗ್ರಾಮ:	ಮೂಡನಹಳ್ಳಿ
ತಾಲ್ಲೂಕು:	ಅರಸೀಕೆರೆ
ಜಿಲ್ಲೆ:	ಹಾಸನ
ಕಾಮಗಾರಿ/ಚಟುವಟಿಕೆಯ ಅಂದಾಜು ಮೊತ್ತ (ರೂ ಪಾಯಿಗಳಲ್ಲಿ)	17150.00
ಕಾಮಗಾರಿ/ಚಟುವಟಿಕೆಯ ಕುರಿತು ಸಂಕ್ಷಿಪ್ತ ವಿವರ ಸಮುದಾಯ ಕಾಮಗಾರಿಯಾಗಿದ್ದರೆ ಅಂದಾಜು ನೀರು ಸಂ ಗ್ರಹಣೆ (Cubic Meter), ರಕ್ಷಣಾತ್ಮಕ ನೀರಾವರಿ ಪ್ರದೇಶ, ಫಲಾನುಭವಿ ಸಂಖ್ಯೆ: ವೈಯಕ್ತಿಕ ಕಾಮಗಾರಿಯಾಗಿದ್ದರೆ ಫಲಾನುಭವಿ ಹೆಸರು, (ಚಟುವಟಿಕೆಯಿಂದ ಪಡೆಯುತ್ತಿರುವ ಲಾಭ)	<p>ಫಲಾನುಭವಿಯ ಹೆಸರು : ಚೆಲುವೆಗೌಡ / ಕಾಳೇಗೌಡ</p> <ul style="list-style-type: none"> • ಭೂಮಿಯ ಫಲವತ್ತತೆಯನ್ನು ಕಾಪಾಡುವುದು. • ಮಣ್ಣು ಕೊಚ್ಚಿ ಹೋಗುವುದನ್ನು ತಡೆ ಸುವುದು. • ಮಳೆ ನೀರು ಸಂಗ್ರಹಣೆ ಮಾಡುವುದು. • ಮೇವಿನ ಗಿಡಗಳನ್ನು ಬೆಳೆಸುವುದು.


ಜಲಾನಯನ ಯೋಜನೆಗಳ ಚಟುವಟಿಕೆ/ಕಾಮಗಾರಿಗಳನ್ನು ಅಂತರ್ಜಾಲದಲ್ಲಿ ಅಳವಡಿಸಲು ಸಂಕ್ಷಿಪ್ತ ಮಾಹಿತಿ

ಯೋಜನೆಯ ಹೆಸರು:	WDC PMKSY 2.0
ವರ್ಷ:	2021-22
ಕಾಮಗಾರಿ/ ಚಟುವಟಿಕೆ ಹೆಸರು	ಬದು ನಿರ್ಮಾಣ
ಕಾಮಗಾರಿ/ಚಟುವಟಿಕೆಯ ಛಾಯಾಚಿತ್ರ (Photo with Lat & Long)	
ಸರ್ವೆ ನಂ :	
ಅಕ್ಷಾಂಶ ಮತ್ತು ರೇಕಾಂಶ:	13.300864 - 76.181753
ಗ್ರಾಮ:	
ತಾಲ್ಲೂಕು:	ಅರಸೀಕೆರೆ
ಜಿಲ್ಲೆ:	ಹಾಸನ
ಕಾಮಗಾರಿ/ಚಟುವಟಿಕೆಯ ಅಂದಾಜು ಮೊತ್ತ (ರೂ ಪಾಯಿಗಳಲ್ಲಿ)	17150.00
ಕಾಮಗಾರಿ/ಚಟುವಟಿಕೆಯ ಕುರಿತು ಸಂಕ್ಷಿಪ್ತ ವಿವರ ಸಮುದಾಯ ಕಾಮಗಾರಿಯಾಗಿದ್ದರೆ ಅಂದಾಜು ನೀರು ಸಂ ಗ್ರಹಣೆ (Cubic Meter), ರಕ್ಷಣಾತ್ಮಕ ನೀರಾವರಿ ಪ್ರದೇಶ, ಫಲಾನುಭವಿ ಸಂಖ್ಯೆ: ವೈಯಕ್ತಿಕ ಕಾಮಗಾರಿಯಾಗಿದ್ದರೆ ಫಲಾನುಭವಿ ಹೆಸರು, (ಚಟುವಟಿಕೆಯಿಂದ ಪಡೆಯುತ್ತಿರುವ ಲಾಭ)	<p>ಫಲಾನುಭವಿಯ ಹೆಸರು :</p> <ul style="list-style-type: none"> • ಭೂಮಿಯ ಫಲವತ್ತತೆಯನ್ನು ಕಾಪಾಡುವುದು. • ಮಣ್ಣು ಕೊಚ್ಚಿ ಹೋಗುವುದನ್ನು ತಪ್ಪಿಸುವುದು. • ಮಳೆ ನೀರು ಸಂಗ್ರಹಣೆ ಮಾಡುವುದು. • ಮೇವಿನ ಗಿಡಗಳನ್ನು ಬೆಳೆಸುವುದು.


ಜಲಾನಯನ ಯೋಜನೆಗಳ ಚಟುವಟಿಕೆ/ಕಾಮಗಾರಿಗಳನ್ನು ಅಂತರ್ಜಾಲದಲ್ಲಿ ಅಳವಡಿಸಲು ಸಂಕ್ಷಿಪ್ತ ಮಾಹಿತಿ

ಯೋಜನೆಯ ಹೆಸರು:	WDC PMKSY 2.0
ವರ್ಷ:	2021-22
ಕಾಮಗಾರಿ/ ಚಟುವಟಿಕೆ ಹೆಸರು	ಬದು ನಿರ್ಮಾಣ
ಕಾಮಗಾರಿ/ಚಟುವಟಿಕೆಯ ಛಾಯಾಚಿತ್ರ (Photo with Lat & Long)	 <p>Latitude: 13.314773 Longitude: 76.186892 Elevation: 842.42±100 m Accuracy: 6.1 m Time: 14:21 Note: 2.0 TCB Work Hiriyuru Village Haleppa Thimmapada Survey no: 432 Pranavasaar Kulkarni</p>
ಸರ್ವೆ ನಂ :	
ಅಕ್ಷಾಂಶ ಮತ್ತು ರೇಕಾಂಶ:	13.300864 - 76.181753
ಗ್ರಾಮ:	ಮೂಡನಹಳ್ಳಿ
ತಾಲ್ಲೂಕು:	ಅರಸೀಕೆರೆ
ಜಿಲ್ಲೆ:	ಹಾಸನ
ಕಾಮಗಾರಿ/ಚಟುವಟಿಕೆಯ ಅಂದಾಜು ಮೊತ್ತ (ರೂ ಪಾಯಿಗಳಲ್ಲಿ)	17150.00
ಕಾಮಗಾರಿ/ಚಟುವಟಿಕೆಯ ಕುರಿತು ಸಂಕ್ಷಿಪ್ತ ವಿವರ ಸಮುದಾಯ ಕಾಮಗಾರಿಯಾಗಿದ್ದರೆ ಅಂದಾಜು ನೀರು ಸಂ ಗ್ರಹಣೆ (Cubic Meter), ರಕ್ಷಣಾತ್ಮಕ ನೀರಾವರಿ ಪ್ರದೇಶ, ಫಲಾನುಭವಿ ಸಂಖ್ಯೆ: ವೈಯಕ್ತಿಕ ಕಾಮಗಾರಿಯಾಗಿದ್ದರೆ ಫಲಾನುಭವಿ ಹೆಸರು, (ಚಟುವಟಿಕೆಯಿಂದ ಪಡೆಯುತ್ತಿರುವ ಲಾಭ)	<p>ಫಲಾನುಭವಿಯ ಹೆಸರು : ಚೆಲುವೆಗೌಡ / ಕಾಳೇಗೌಡ</p> <ul style="list-style-type: none"> • ಭೂಮಿಯ ಫಲವತ್ತತೆಯನ್ನು ಕಾಪಾಡುವುದು. • ಮಣ್ಣು ಕೊಚ್ಚಿ ಹೋಗುವುದನ್ನು ತಡೆ ಸುವುದು. • ಮಳೆ ನೀರು ಸಂಗ್ರಹಣೆ ಮಾಡುವುದು. • ಮೇವಿನ ಗಿಡಗಳನ್ನು ಬೆಳೆಸುವುದು.


ಜಲಾನಯನ ಯೋಜನೆಗಳ ಚಟುವಟಿಕೆ/ಕಾಮಗಾರಿಗಳನ್ನು ಅಂತರ್ಜಾಲದಲ್ಲಿ ಅಳವಡಿಸಲು ಸಂಕ್ಷಿಪ್ತ ಮಾಹಿತಿ

ಯೋಜನೆಯ ಹೆಸರು:	WDC PMKSY 2.0
ವರ್ಷ:	2021-22
ಕಾಮಗಾರಿ/ ಚಟುವಟಿಕೆ ಹೆಸರು	ಬದು ನಿರ್ಮಾಣ
ಕಾಮಗಾರಿ/ಚಟುವಟಿಕೆಯ ಛಾಯಾಚಿತ್ರ (Photo with Lat & Long)	
ಸರ್ವೆ ನಂ :	132
ಅಕ್ಷಾಂಶ ಮತ್ತು ರೇಕಾಂಶ:	13.300864 - 76.181753
ಗ್ರಾಮ:	ಹಿರಿಯೂರು
ತಾಲ್ಲೂಕು:	ಅರಸೀಕೆರೆ
ಜಿಲ್ಲೆ:	ಹಾಸನ
ಕಾಮಗಾರಿ/ಚಟುವಟಿಕೆಯ ಅಂದಾಜು ಮೊತ್ತ (ರೂ ಪಾಯಿಗಳಲ್ಲಿ)	15750.00
ಕಾಮಗಾರಿ/ಚಟುವಟಿಕೆಯ ಕುರಿತು ಸಂಕ್ಷಿಪ್ತ ವಿವರ ಸಮುದಾಯ ಕಾಮಗಾರಿಯಾಗಿದ್ದರೆ ಅಂದಾಜು ನೀರು ಸಂ ಗ್ರಹಣೆ (Cubic Meter), ರಕ್ಷಣಾತ್ಮಕ ನೀರಾವರಿ ಪ್ರದೇಶ, ಫಲಾನುಭವಿ ಸಂಖ್ಯೆ: ವೈಯಕ್ತಿಕ ಕಾಮಗಾರಿಯಾಗಿದ್ದರೆ ಫಲಾನುಭವಿ ಹೆಸರು, (ಚಟುವಟಿಕೆಯಿಂದ ಪಡೆಯುತ್ತಿರುವ ಲಾಭ)	<p>ಫಲಾನುಭವಿಯ ಹೆಸರು : ಹಾಲಪ್ಪ/ನಂಜಪ್ಪ</p> <ul style="list-style-type: none"> • ಭೂಮಿಯ ಫಲವತ್ತತೆಯನ್ನು ಕಾಪಾಡುವುದು. • ಮಣ್ಣು ಕೊಚ್ಚಿ ಹೋಗುವುದನ್ನು ತಪ್ಪಿಸುವುದು. • ಮಳೆ ನೀರು ಸಂಗ್ರಹಣೆ ಮಾಡುವುದು. • ಮೇವಿನ ಗಿಡಗಳನ್ನು ಬೆಳೆಸುವುದು.

ಜಲಾನಯನ ಯೋಜನೆಗಳ ಚಟುವಟಿಕೆ/ಕಾಮಗಾರಿಗಳನ್ನು ಅಂತರ್ಜಾಲದಲ್ಲಿ ಅಳವಡಿಸಲು ಸಂಕ್ಷಿಪ್ತ ಮಾಹಿತಿ

ಯೋಜನೆಯ ಹೆಸರು:	WDC PMKSY 2.0
ವರ್ಷ:	2021-22
ಕಾಮಗಾರಿ/ಚಟುವಟಿಕೆ ಹೆಸರು	ಬದು ನಿರ್ಮಾಣ
ಕಾಮಗಾರಿ/ಚಟುವಟಿಕೆಯ ಛಾಯಾಚಿತ್ರ (Photo with Lat & Long)	
ಸರ್ವೆ ನಂ :	184
ಅಕ್ಷಾಂಶ ಮತ್ತು ರೇಕಾಂಶ:	13.300864 - 76.181753
ಗ್ರಾಮ:	ಹಿರಿಯೂರು
ತಾಲ್ಲೂಕು:	ಅರಸೀಕೆರೆ
ಜಿಲ್ಲೆ:	ಹಾಸನ
ಕಾಮಗಾರಿ/ಚಟುವಟಿಕೆಯ ಅಂದಾಜು ಮೊತ್ತ (ರೂಪಾಯಿಗಳಲ್ಲಿ)	17150.00
ಕಾಮಗಾರಿ/ಚಟುವಟಿಕೆಯ ಕುರಿತು ಸಂಕ್ಷಿಪ್ತ ವಿವರ ಸಮುದಾಯ ಕಾಮಗಾರಿಯಾಗಿದ್ದರೆ ಅಂದಾಜು ನೀರು ಸಂಗ್ರಹಣೆ (Cubic Meter), ರಕ್ಷಣಾತ್ಮಕ ನೀರಾವರಿ ಪ್ರದೇಶ, ಫಲಾನುಭವಿ ಸಂಖ್ಯೆ: ವೈಯಕ್ತಿಕ ಕಾಮಗಾರಿಯಾಗಿದ್ದರೆ ಫಲಾನುಭವಿ ಹೆಸರು, (ಚಟುವಟಿಕೆಯಿಂದ ಪಡೆಯುತ್ತಿರುವ ಲಾಭ)	<p>ಫಲಾನುಭವಿಯ ಹೆಸರು : ರಾಜಶೇಖರ್/ಹಾಲಪ್ಪ</p> <ul style="list-style-type: none"> • ಭೂಮಿಯ ಫಲವತ್ತತೆಯನ್ನು ಕಾಪಾಡುವುದು. • ಮಣ್ಣು ಕೊಚ್ಚಿ ಹೋಗುವುದನ್ನು ತಡೆಗಟ್ಟುವುದು. • ಮಳೆ ನೀರು ಸಂಗ್ರಹಣೆ ಮಾಡುವುದು. • ಮೇವಿನ ಗಿಡಗಳನ್ನು ಬೆಳೆಸುವುದು.


ಜಲಾನಯನಯೋಜನೆಗಳಚಟುವಟಿಕೆ/ಕಾಮಗಾರಿಗಳನ್ನು ಅಂತರ್ಜಾಲದಲ್ಲಿ ಅಳವಡಿಸಲು ಸಂಕ್ಷಿಪ್ತ ಮಾಹಿತಿ

ಯೋಜನೆಯ ಹೆಸರು:	WDC PMKSY 2.0
ವರ್ಷ:	2021-22
ಕಾಮಗಾರಿ/ಚಟುವಟಿಕೆ ಹೆಸರು	ಬದು ನಿರ್ಮಾಣ
ಕಾಮಗಾರಿ/ಚಟುವಟಿಕೆಯ ಛಾಯಾಚಿತ್ರ (Photo with Lat & Long)	
ಸರ್ವೆ ನಂ :	184
ಅಕ್ಷಾಂಶ ಮತ್ತು ರೇಕಾಂಶ:	13.300864 - 76.181753
ಗ್ರಾಮ:	ಹಿರಿಯೂರು
ತಾಲ್ಲೂಕು:	ಅರಸೀಕೆರೆ
ಜಿಲ್ಲೆ:	ಹಾಸನ
ಕಾಮಗಾರಿ/ಚಟುವಟಿಕೆಯ ಅಂದಾಜು ಮೊತ್ತ (ರೂಪಾಯಿಗಳಲ್ಲಿ)	17150.00
ಕಾಮಗಾರಿ/ಚಟುವಟಿಕೆಯ ಕುರಿತು ಸಂಕ್ಷಿಪ್ತ ವಿವರ ಸಮುದಾಯ ಕಾಮಗಾರಿಯಾಗಿದ್ದರೆ ಅಂದಾಜು ನೀರು ಸಂಗ್ರಹಣೆ (Cubic Meter), ರಕ್ಷಣಾತ್ಮಕ ನೀರಾವರಿ ಪ್ರದೇಶ, ಫಲಾನುಭವಿ ಸಂಖ್ಯೆ: ವೈಯಕ್ತಿಕ ಕಾಮಗಾರಿಯಾಗಿದ್ದರೆ ಫಲಾನುಭವಿ ಹೆಸರು, (ಚಟುವಟಿಕೆಯಿಂದ ಪಡೆಯುತ್ತಿರುವ ಲಾಭ)	<p>ಫಲಾನುಭವಿಯ ಹೆಸರು : ಸೋಮಶೇಖರ್/ಬಸವ್ವ</p> <ul style="list-style-type: none"> • ಭೂಮಿಯ ಫಲವತ್ತತೆಯನ್ನು ಕಾಪಾಡುವುದು. • ಮಣ್ಣು ಕೊಚ್ಚಿ ಹೋಗುವುದನ್ನು ತಪ್ಪಿಸುವುದು. • ಮಳೆ ನೀರು ಸಂಗ್ರಹಣೆ ಮಾಡುವುದು. • ಮೇವಿನ ಗಿಡಗಳನ್ನು ಬೆಳೆಸುವುದು.

ಜಲಾನಯನ ಯೋಜನೆಗಳ ಚಟುವಟಿಕೆ/ಕಾಮಗಾರಿಗಳನ್ನು ಅಂತರ್ಜಾಲದಲ್ಲಿ ಅಳವಡಿಸಲು ಸಂಕ್ಷಿಪ್ತ ಮಾಹಿತಿ

ಯೋಜನೆಯ ಹೆಸರು:	WDC PMKSY 2.0
ವರ್ಷ:	2021-22
ಕಾಮಗಾರಿ/ ಚಟುವಟಿಕೆ ಹೆಸರು	ಬದು ನಿರ್ಮಾಣ
ಕಾಮಗಾರಿ/ಚಟುವಟಿಕೆಯ ಛಾಯಾಚಿತ್ರ (Photo with Lat & Long)	
ಸರ್ವೆ ನಂ :	160
ಅಕ್ಷಾಂಶ ಮತ್ತು ರೇಕಾಂಶ:	13.300864 - 76.181753
ಗ್ರಾಮ:	
ತಾಲ್ಲೂಕು:	ಅರಸೀಕೆರೆ
ಜಿಲ್ಲೆ:	ಹಾಸನ
ಕಾಮಗಾರಿ/ಚಟುವಟಿಕೆಯ ಅಂದಾಜು ಮೊತ್ತ (ರೂ ಪಾಯಿಗಳಲ್ಲಿ)	15285.00
ಕಾಮಗಾರಿ/ಚಟುವಟಿಕೆಯ ಕುರಿತು ಸಂಕ್ಷಿಪ್ತ ವಿವರ ಸಮುದಾಯ ಕಾಮಗಾರಿಯಾಗಿದ್ದರೆ ಅಂದಾಜು ನೀರು ಸಂ ಗ್ರಹಣೆ (Cubic Meter), ರಕ್ಷಣಾತ್ಮಕ ನೀರಾವರಿ ಪ್ರದೇಶ, ಫಲಾನುಭವಿ ಸಂಖ್ಯೆ: ವೈಯಕ್ತಿಕ ಕಾಮಗಾರಿಯಾಗಿದ್ದರೆ ಫಲಾನುಭವಿ ಹೆಸರು, (ಚಟುವಟಿಕೆಯಿಂದ ಪಡೆಯುತ್ತಿರುವ ಲಾಭ)	<p>ಫಲಾನುಭವಿಯ ಹೆಸರು : ಮಲ್ಲಿಕಾರ್ಜುನ/ರಂಗಪ್ಪ</p> <ul style="list-style-type: none"> • ಭೂಮಿಯ ಫಲವತ್ತತೆಯನ್ನು ಕಾಪಾಡುವುದು. • ಮಣ್ಣು ಕೊಚ್ಚಿ ಹೋಗುವುದನ್ನು ತಡೆ ಸುವುದು. • ಮಳೆ ನೀರು ಸಂಗ್ರಹಣೆ ಮಾಡುವುದು. • ಮೇವಿನ ಗಿಡಗಳನ್ನು ಬೆಳೆಸುವುದು.


ಜಲಾನಯನ ಯೋಜನೆಗಳ ಚಟುವಟಿಕೆ/ಕಾಮಗಾರಿಗಳನ್ನು ಅಂತರ್ಜಾಲದಲ್ಲಿ ಅಳವಡಿಸಲು ಸಂಕ್ಷಿಪ್ತ ಮಾಹಿತಿ

ಯೋಜನೆಯ ಹೆಸರು:	WDC PMKSY 2.0
ವರ್ಷ:	2021-22
ಕಾಮಗಾರಿ/ ಚಟುವಟಿಕೆ ಹೆಸರು	ಬದು ನಿರ್ಮಾಣ
ಕಾಮಗಾರಿ/ಚಟುವಟಿಕೆಯ ಛಾಯಾಚಿತ್ರ (Photo with Lat & Long)	
ಸರ್ವೆ ನಂ :	130
ಅಕ್ಷಾಂಶ ಮತ್ತು ರೇಕಾಂಶ:	13.300864 - 76.181753
ಗ್ರಾಮ:	ಹಿರಿಯೂರು
ತಾಲ್ಲೂಕು:	ಅರಸೀಕೆರೆ
ಜಿಲ್ಲೆ:	ಹಾಸನ
ಕಾಮಗಾರಿ/ಚಟುವಟಿಕೆಯ ಅಂದಾಜು ಮೊತ್ತ (ರೂ ಪಾಯಿಗಳಲ್ಲಿ)	17150.00
ಕಾಮಗಾರಿ/ಚಟುವಟಿಕೆಯ ಕುರಿತು ಸಂಕ್ಷಿಪ್ತ ವಿವರ ಸಮುದಾಯ ಕಾಮಗಾರಿಯಾಗಿದ್ದರೆ ಅಂದಾಜು ನೀರು ಸಂ ಗ್ರಹಣೆ (Cubic Meter), ರಕ್ಷಣಾತ್ಮಕ ನೀರಾವರಿ ಪ್ರದೇಶ, ಫಲಾನುಭವಿ ಸಂಖ್ಯೆ: ವೈಯಕ್ತಿಕ ಕಾಮಗಾರಿಯಾಗಿದ್ದರೆ ಫಲಾನುಭವಿ ಹೆಸರು, (ಚಟುವಟಿಕೆಯಿಂದ ಪಡೆಯುತ್ತಿರುವ ಲಾಭ)	<p>ಫಲಾನುಭವಿಯ ಹೆಸರು : ಜಯಮ್ಮ/ರಾಮಣ್ಣ</p> <ul style="list-style-type: none"> • ಭೂಮಿಯ ಫಲವತ್ತತೆಯನ್ನು ಕಾಪಾಡುವುದು. • ಮಣ್ಣು ಕೊಚ್ಚಿ ಹೋಗುವುದನ್ನು ತಪ್ಪಿಸುವುದು. • ಮಳೆ ನೀರು ಸಂಗ್ರಹಣೆ ಮಾಡುವುದು. • ಮೇವಿನ ಗಿಡಗಳನ್ನು ಬೆಳೆಸುವುದು.

ಜಲಾನಯನ ಯೋಜನೆಗಳ ಚಟುವಟಿಕೆ/ಕಾಮಗಾರಿಗಳನ್ನು ಅಂತರ್ಜಾಲದಲ್ಲಿ ಅಳವಡಿಸಲು ಸಂಕ್ಷಿಪ್ತ ಮಾಹಿತಿ

ಯೋಜನೆಯ ಹೆಸರು:	WDC PMKSY 2.0
ವರ್ಷ:	2021-22
ಕಾಮಗಾರಿ/ ಚಟುವಟಿಕೆ ಹೆಸರು	ಬದು ನಿರ್ಮಾಣ
ಕಾಮಗಾರಿ/ಚಟುವಟಿಕೆಯ ಛಾಯಾಚಿತ್ರ (Photo with Lat & Long)	
ಸರ್ವೆ ನಂ :	
ಅಕ್ಷಾಂಶ ಮತ್ತು ರೇಕಾಂಶ:	13.300864 - 76.181753
ಗ್ರಾಮ:	ಹಿರಿಯೂರು
ತಾಲ್ಲೂಕು:	ಅರಸೀಕೆರೆ
ಜಿಲ್ಲೆ:	ಹಾಸನ
ಕಾಮಗಾರಿ/ಚಟುವಟಿಕೆಯ ಅಂದಾಜು ಮೊತ್ತ (ರೂ ಪಾಯಿಗಳಲ್ಲಿ)	14150.00
ಕಾಮಗಾರಿ/ಚಟುವಟಿಕೆಯ ಕುರಿತು ಸಂಕ್ಷಿಪ್ತ ವಿವರ ಸಮುದಾಯ ಕಾಮಗಾರಿಯಾಗಿದ್ದರೆ ಅಂದಾಜು ನೀರು ಸಂ ಗ್ರಹಣೆ (Cubic Meter), ರಕ್ಷಣಾತ್ಮಕ ನೀರಾವರಿ ಪ್ರದೇಶ, ಫಲಾನುಭವಿ ಸಂಖ್ಯೆ: ವೈಯಕ್ತಿಕ ಕಾಮಗಾರಿಯಾಗಿದ್ದರೆ ಫಲಾನುಭವಿ ಹೆಸರು, (ಚಟುವಟಿಕೆಯಿಂದ ಪಡೆಯುತ್ತಿರುವ ಲಾಭ)	<p>ಫಲಾನುಭವಿಯ ಹೆಸರು : ರಾಜೇಗೌಡ/ನಂಜೇಗೌಡ</p> <ul style="list-style-type: none"> • ಭೂಮಿಯ ಫಲವತ್ತತೆಯನ್ನು ಕಾಪಾಡುವುದು. • ಮಣ್ಣು ಕೊಚ್ಚಿ ಹೋಗುವುದನ್ನು ತಡೆಗಟ್ಟುವುದು. • ಮಳೆ ನೀರು ಸಂಗ್ರಹಣೆ ಮಾಡುವುದು. • ಮೇವಿನ ಗಿಡಗಳನ್ನು ಬೆಳೆಸುವುದು.

ಜಲಾನಯನ ಯೋಜನೆಗಳ ಚಟುವಟಿಕೆ/ಕಾಮಗಾರಿಗಳನ್ನು ಅಂತರ್ಜಾಲದಲ್ಲಿ ಅಳವಡಿಸಲು ಸಂಕ್ಷಿಪ್ತ ಮಾಹಿತಿ

ಯೋಜನೆಯ ಹೆಸರು:	WDC PMKSY 2.0
ವರ್ಷ:	2021-22
ಕಾಮಗಾರಿ/ಚಟುವಟಿಕೆ ಹೆಸರು	ಬದು ನಿರ್ಮಾಣ
ಕಾಮಗಾರಿ/ಚಟುವಟಿಕೆಯ ಛಾಯಾಚಿತ್ರ (Photo with Lat & Long)	
ಸರ್ವೆ ನಂ :	
ಅಕ್ಷಾಂಶ ಮತ್ತು ರೇಕಾಂಶ:	13.312175 - 76.185689
ಗ್ರಾಮ:	ಹಿರಿಯೂರು
ತಾಲ್ಲೂಕು:	ಅರಸೀಕೆರೆ
ಜಿಲ್ಲೆ:	ಹಾಸನ
ಕಾಮಗಾರಿ/ಚಟುವಟಿಕೆಯ ಅಂದಾಜು ಮೊತ್ತ (ರೂಪಾಯಿಗಳಲ್ಲಿ)	17150.00
ಕಾಮಗಾರಿ/ಚಟುವಟಿಕೆಯ ಕುರಿತು ಸಂಕ್ಷಿಪ್ತ ವಿವರ ಸಮುದಾಯ ಕಾಮಗಾರಿಯಾಗಿದ್ದರೆ ಅಂದಾಜು ನೀರು ಸಂಗ್ರಹಣೆ (Cubic Meter), ರಕ್ಷಣಾತ್ಮಕ ನೀರಾವರಿ ಪ್ರದೇಶ, ಫಲಾನುಭವಿ ಸಂಖ್ಯೆ: ವೈಯಕ್ತಿಕ ಕಾಮಗಾರಿಯಾಗಿದ್ದರೆ ಫಲಾನುಭವಿ ಹೆಸರು, (ಚಟುವಟಿಕೆಯಿಂದ ಪಡೆಯುತ್ತಿರುವ ಲಾಭ)	<p>ಫಲಾನುಭವಿಯ ಹೆಸರು : ಹಾಲಪ್ಪ/ಸಿದ್ದಪ್ಪ</p> <ul style="list-style-type: none"> • ಭೂಮಿಯ ಫಲವತ್ತತೆಯನ್ನು ಕಾಪಾಡುವುದು. • ಮಣ್ಣು ಕೊಚ್ಚಿ ಹೋಗುವುದನ್ನು ತಡೆ ಸುವುದು. • ಮಳೆ ನೀರು ಸಂಗ್ರಹಣೆ ಮಾಡುವುದು. • ಮೇವಿನ ಗಿಡಗಳನ್ನು ಬೆಳೆಸುವುದು.

ಜಲಾನಯನ ಯೋಜನೆಗಳ ಚಟುವಟಿಕೆ/ಕಾಮಗಾರಿಗಳನ್ನು ಅಂತರ್ಜಾಲದಲ್ಲಿ ಅಳವಡಿಸಲು ಸಂಕ್ಷಿಪ್ತ ಮಾಹಿತಿ

ಯೋಜನೆಯ ಹೆಸರು:	WDC PMKSY 2.0
ವರ್ಷ:	2021-22
ಕಾಮಗಾರಿ/ಚಟುವಟಿಕೆ ಹೆಸರು	ಬದು ನಿರ್ಮಾಣ
ಕಾಮಗಾರಿ/ಚಟುವಟಿಕೆಯ ಛಾಯಾಚಿತ್ರ (Photo with Lat & Long)	
ಸರ್ವೆ ನಂ :	
ಅಕ್ಷಾಂಶ ಮತ್ತು ರೇಕಾಂಶ:	13.300864 - 76.181753
ಗ್ರಾಮ:	ಹಿರಿಯೂರು
ತಾಲ್ಲೂಕು:	ಅರಸೀಕೆರೆ
ಜಿಲ್ಲೆ:	ಹಾಸನ
ಕಾಮಗಾರಿ/ಚಟುವಟಿಕೆಯ ಅಂದಾಜು ಮೊತ್ತ (ರೂ ಪಾಯಿಗಳಲ್ಲಿ)	17150.00
ಕಾಮಗಾರಿ/ಚಟುವಟಿಕೆಯ ಕುರಿತು ಸಂಕ್ಷಿಪ್ತ ವಿವರ ಸಮುದಾಯ ಕಾಮಗಾರಿಯಾಗಿದ್ದರೆ ಅಂದಾಜು ನೀರು ಸಂಗ್ರಹಣೆ (Cubic Meter), ರಕ್ಷಣಾತ್ಮಕ ನೀರಾವರಿ ಪ್ರದೇಶ, ಫಲಾನುಭವಿ ಸಂಖ್ಯೆ: ವೈಯಕ್ತಿಕ ಕಾಮಗಾರಿಯಾಗಿದ್ದರೆ ಫಲಾನುಭವಿ ಹೆಸರು, (ಚಟುವಟಿಕೆಯಿಂದ ಪಡೆಯುತ್ತಿರುವ ಲಾಭ)	<p>ಫಲಾನುಭವಿಯ ಹೆಸರು :</p> <ul style="list-style-type: none"> • ಭೂಮಿಯ ಫಲವತ್ತತೆಯನ್ನು ಕಾಪಾಡುವುದು. • ಮಣ್ಣು ಕೊಚ್ಚಿ ಹೋಗುವುದನ್ನು ತಡೆ ಸುವುದು. • ಮಳೆ ನೀರು ಸಂಗ್ರಹಣೆ ಮಾಡುವುದು. • ಮೇವಿನ ಗಿಡಗಳನ್ನು ಬೆಳೆಸುವುದು.


ಜಲಾನಯನ ಯೋಜನೆಗಳ ಚಟುವಟಿಕೆ/ಕಾಮಗಾರಿಗಳನ್ನು ಅಂತರ್ಜಾಲದಲ್ಲಿ ಅಳವಡಿಸಲು ಸಂಕ್ಷಿಪ್ತ ಮಾಹಿತಿ

ಯೋಜನೆಯ ಹೆಸರು:	WDC PMKSY 2.0
ವರ್ಷ:	2021-22
ಕಾಮಗಾರಿ/ ಚಟುವಟಿಕೆ ಹೆಸರು	ಬದು ನಿರ್ಮಾಣ
ಕಾಮಗಾರಿ/ಚಟುವಟಿಕೆಯ ಛಾಯಾಚಿತ್ರ (Photo with Lat & Long)	 <p>Latitude: 13.313202 Longitude: 76.186024 Altitude: 723.6±205 m Accuracy: 68.9 m Time: 15:12 Note: 2.0 TCB Work Hiriyuru Village Siddagowda & Ramanna Survey No. 14 Powered by NoteCam</p>
ಸರ್ವೆ ನಂ :	ಹಿರಿಯೂರು
ಅಕ್ಷಾಂಶ ಮತ್ತು ರೇಕಾಂಶ:	13.300864 - 76.181753
ಗ್ರಾಮ:	
ತಾಲ್ಲೂಕು:	ಅರಸೀಕೆರೆ
ಜಿಲ್ಲೆ:	ಹಾಸನ
ಕಾಮಗಾರಿ/ಚಟುವಟಿಕೆಯ ಅಂದಾಜು ಮೊತ್ತ (ರೂ ಪಾಯಿಗಳಲ್ಲಿ)	17150.00
ಕಾಮಗಾರಿ/ಚಟುವಟಿಕೆಯ ಕುರಿತು ಸಂಕ್ಷಿಪ್ತ ವಿವರ ಸಮುದಾಯ ಕಾಮಗಾರಿಯಾಗಿದ್ದರೆ ಅಂದಾಜು ನೀರು ಸಂ ಗ್ರಹಣೆ (Cubic Meter), ರಕ್ಷಣಾತ್ಮಕ ನೀರಾವರಿ ಪ್ರದೇಶ, ಫಲಾನುಭವಿ ಸಂಖ್ಯೆ: ವೈಯಕ್ತಿಕ ಕಾಮಗಾರಿಯಾಗಿದ್ದರೆ ಫಲಾನುಭವಿ ಹೆಸರು, (ಚಟುವಟಿಕೆಯಿಂದ ಪಡೆಯುತ್ತಿರುವ ಲಾಭ)	<p>ಫಲಾನುಭವಿಯ ಹೆಸರು :</p> <ul style="list-style-type: none"> • ಭೂಮಿಯ ಫಲವತ್ತತೆಯನ್ನು ಕಾಪಾಡುವುದು. • ಮಣ್ಣು ಕೊಚ್ಚಿ ಹೋಗುವುದನ್ನು ತಡೆ ಸುವುದು. • ಮಳೆ ನೀರು ಸಂಗ್ರಹಣೆ ಮಾಡುವುದು. • ಮೇವಿನ ಗಿಡಗಳನ್ನು ಬೆಳೆಸುವುದು.

ಜಲಾನಯನ ಯೋಜನೆಗಳ ಚಟುವಟಿಕೆ/ಕಾಮಗಾರಿಗಳನ್ನು ಅಂತರ್ಜಾಲದಲ್ಲಿ ಅಳವಡಿಸಲು ಸಂಕ್ಷಿಪ್ತ ಮಾಹಿತಿ

ಯೋಜನೆಯ ಹೆಸರು:	WDC PMKSY 2.0
ವರ್ಷ:	2021-22
ಕಾಮಗಾರಿ/ ಚಟುವಟಿಕೆ ಹೆಸರು	ಬದು ನಿರ್ಮಾಣ
ಕಾಮಗಾರಿ/ಚಟುವಟಿಕೆಯ ಛಾಯಾಚಿತ್ರ (Photo with Lat & Long)	
ಸರ್ವೆ ನಂ :	
ಅಕ್ಷಾಂಶ ಮತ್ತು ರೇಕಾಂಶ:	13.300864 - 76.181753
ಗ್ರಾಮ:	ಹಿರಿಯೂರು
ತಾಲ್ಲೂಕು:	ಅರಸೀಕೆರೆ
ಜಿಲ್ಲೆ:	ಹಾಸನ
ಕಾಮಗಾರಿ/ಚಟುವಟಿಕೆಯ ಅಂದಾಜು ಮೊತ್ತ (ರೂ ಪಾಯಿಗಳಲ್ಲಿ)	13150.00
ಕಾಮಗಾರಿ/ಚಟುವಟಿಕೆಯ ಕುರಿತು ಸಂಕ್ಷಿಪ್ತ ವಿವರ ಸಮುದಾಯ ಕಾಮಗಾರಿಯಾಗಿದ್ದರೆ ಅಂದಾಜು ನೀರು ಸಂ ಗ್ರಹಣೆ (Cubic Meter), ರಕ್ಷಣಾತ್ಮಕ ನೀರಾವರಿ ಪ್ರದೇಶ, ಫಲಾನುಭವಿ ಸಂಖ್ಯೆ: ವೈಯಕ್ತಿಕ ಕಾಮಗಾರಿಯಾಗಿದ್ದರೆ ಫಲಾನುಭವಿ ಹೆಸರು, (ಚಟುವಟಿಕೆಯಿಂದ ಪಡೆಯುತ್ತಿರುವ ಲಾಭ)	<p>ಫಲಾನುಭವಿಯ ಹೆಸರು : ಪರಮೇಶ್/ನಾಗರಾಜ್</p> <ul style="list-style-type: none"> • ಭೂಮಿಯ ಫಲವತ್ತತೆಯನ್ನು ಕಾಪಾಡುವುದು. • ಮಣ್ಣು ಕೊಚ್ಚಿ ಹೋಗುವುದನ್ನು ತಡೆ ಸುವುದು. • ಮಳೆ ನೀರು ಸಂಗ್ರಹಣೆ ಮಾಡುವುದು. • ಮೇವಿನ ಗಿಡಗಳನ್ನು ಬೆಳೆಸುವುದು.


ಜಲಾನಯನ ಯೋಜನೆಗಳ ಚಟುವಟಿಕೆ/ಕಾಮಗಾರಿಗಳನ್ನು ಅಂತರ್ಜಾಲದಲ್ಲಿ ಅಳವಡಿಸಲು ಸಂಕ್ಷಿಪ್ತ ಮಾಹಿತಿ

ಯೋಜನೆಯ ಹೆಸರು:	WDC PMKSY 2.0
ವರ್ಷ:	2021-22
ಕಾಮಗಾರಿ/ ಚಟುವಟಿಕೆ ಹೆಸರು	ಬದು ನಿರ್ಮಾಣ
ಕಾಮಗಾರಿ/ಚಟುವಟಿಕೆಯ ಛಾಯಾಚಿತ್ರ (Photo with Lat & Long)	 <p>Latitude: 13.312612 Longitude: 76.185987 Altitude: 767.9775 m Accuracy: 5.6 m Time: 14:55 Note: 2.0 TCB Work Hiriyuru Village, Kalchappa, Tumakuru District, Karnataka</p>
ಸರ್ವೆ ನಂ :	130
ಅಕ್ಷಾಂಶ ಮತ್ತು ರೇಕಾಂಶ:	13.300864 - 76.181753
ಗ್ರಾಮ:	ಹಿರಿಯೂರು
ತಾಲ್ಲೂಕು:	ಅರಸೀಕೆರೆ
ಜಿಲ್ಲೆ:	ಹಾಸನ
ಕಾಮಗಾರಿ/ಚಟುವಟಿಕೆಯ ಅಂದಾಜು ಮೊತ್ತ (ರೂ ಪಾಯಿಗಳಲ್ಲಿ)	16150.00
ಕಾಮಗಾರಿ/ಚಟುವಟಿಕೆಯ ಕುರಿತು ಸಂಕ್ಷಿಪ್ತ ವಿವರ ಸಮುದಾಯ ಕಾಮಗಾರಿಯಾಗಿದ್ದರೆ ಅಂದಾಜು ನೀರು ಸಂ ಗ್ರಹಣೆ (Cubic Meter), ರಕ್ಷಣಾತ್ಮಕ ನೀರಾವರಿ ಪ್ರದೇಶ, ಫಲಾನುಭವಿ ಸಂಖ್ಯೆ: ವೈಯಕ್ತಿಕ ಕಾಮಗಾರಿಯಾಗಿದ್ದರೆ ಫಲಾನುಭವಿ ಹೆಸರು, (ಚಟುವಟಿಕೆಯಿಂದ ಪಡೆಯುತ್ತಿರುವ ಲಾಭ)	<p>ಫಲಾನುಭವಿಯ ಹೆಸರು : ಕೆಂಚಪ್ಪ/ತಿಮ್ಮಪ್ಪ</p> <ul style="list-style-type: none"> • ಭೂಮಿಯ ಫಲವತ್ತತೆಯನ್ನು ಕಾಪಾಡುವುದು. • ಮಣ್ಣು ಕೊಚ್ಚಿ ಹೋಗುವುದನ್ನು ತಪ್ಪಿಸುವುದು. • ಮಳೆ ನೀರು ಸಂಗ್ರಹಣೆ ಮಾಡುವುದು. • ಮೇವಿನ ಗಿಡಗಳನ್ನು ಬೆಳೆಸುವುದು.


ಜಲಾನಯನ ಯೋಜನೆಗಳ ಚಟುವಟಿಕೆ/ಕಾಮಗಾರಿಗಳನ್ನು ಅಂತರ್ಜಾಲದಲ್ಲಿ ಅಳವಡಿಸಲು ಸಂಕ್ಷಿಪ್ತ ಮಾಹಿತಿ

ಯೋಜನೆಯ ಹೆಸರು:	WDC PMKSY 2.0
ವರ್ಷ:	2021-22
ಕಾಮಗಾರಿ/ಚಟುವಟಿಕೆ ಹೆಸರು	ಬದು ನಿರ್ಮಾಣ
ಕಾಮಗಾರಿ/ಚಟುವಟಿಕೆಯ ಛಾಯಾಚಿತ್ರ (Photo with Lat & Long)	
ಸರ್ವೆ ನಂ :	30
ಅಕ್ಷಾಂಶ ಮತ್ತು ರೇಕಾಂಶ:	13.300864 - 76.181753
ಗ್ರಾಮ:	
ತಾಲ್ಲೂಕು:	ಅರಸೀಕೆರೆ
ಜಿಲ್ಲೆ:	ಹಾಸನ
ಕಾಮಗಾರಿ/ಚಟುವಟಿಕೆಯ ಅಂದಾಜು ಮೊತ್ತ (ರೂ ಪಾಯಿಗಳಲ್ಲಿ)	15550.00
ಕಾಮಗಾರಿ/ಚಟುವಟಿಕೆಯ ಕುರಿತು ಸಂಕ್ಷಿಪ್ತ ವಿವರ ಸಮುದಾಯ ಕಾಮಗಾರಿಯಾಗಿದ್ದರೆ ಅಂದಾಜು ನೀರು ಸಂಗ್ರಹಣೆ (Cubic Meter), ರಕ್ಷಣಾತ್ಮಕ ನೀರಾವರಿ ಪ್ರದೇಶ, ಫಲಾನುಭವಿ ಸಂಖ್ಯೆ: ವೈಯಕ್ತಿಕ ಕಾಮಗಾರಿಯಾಗಿದ್ದರೆ ಫಲಾನುಭವಿ ಹೆಸರು, (ಚಟುವಟಿಕೆಯಿಂದ ಪಡೆಯುತ್ತಿರುವ ಲಾಭ)	<p>ಫಲಾನುಭವಿಯ ಹೆಸರು : ಬಸವರಾಜು/ರಾಮಣ್ಣ</p> <ul style="list-style-type: none"> • ಭೂಮಿಯ ಫಲವತ್ತತೆಯನ್ನು ಕಾಪಾಡುವುದು. • ಮಣ್ಣು ಕೊಚ್ಚಿ ಹೋಗುವುದನ್ನು ತಡೆಗಟ್ಟುವುದು. • ಮಳೆ ನೀರು ಸಂಗ್ರಹಣೆ ಮಾಡುವುದು. • ಮೇವಿನ ಗಿಡಗಳನ್ನು ಬೆಳೆಸುವುದು.


ಜಲಾನಯನ ಯೋಜನೆಗಳ ಚಟುವಟಿಕೆ/ಕಾಮಗಾರಿಗಳನ್ನು ಅಂತರ್ಜಾಲದಲ್ಲಿ ಅಳವಡಿಸಲು ಸಂಕ್ಷಿಪ್ತ ಮಾಹಿತಿ

ಯೋಜನೆಯ ಹೆಸರು:	WDC PMKSY 2.0
ವರ್ಷ:	2021-22
ಕಾಮಗಾರಿ/ಚಟುವಟಿಕೆ ಹೆಸರು	ಬದು ನಿರ್ಮಾಣ
ಕಾಮಗಾರಿ/ಚಟುವಟಿಕೆಯ ಛಾಯಾಚಿತ್ರ (Photo with Lat & Long)	
ಸರ್ವೆ ನಂ :	32
ಅಕ್ಷಾಂಶ ಮತ್ತು ರೇಖಾಂಶ:	13.300864 - 76.181753
ಗ್ರಾಮ:	ಹಿರಿಯೂರು
ತಾಲ್ಲೂಕು:	ಅರಸೀಕೆರೆ
ಜಿಲ್ಲೆ:	ಹಾಸನ
ಕಾಮಗಾರಿ/ಚಟುವಟಿಕೆಯ ಅಂದಾಜು ಮೊತ್ತ (ರೂ ಪಾಯಿಗಳಲ್ಲಿ)	12110.00
ಕಾಮಗಾರಿ/ಚಟುವಟಿಕೆಯ ಕುರಿತು ಸಂಕ್ಷಿಪ್ತ ವಿವರ ಸಮುದಾಯ ಕಾಮಗಾರಿಯಾಗಿದ್ದರೆ ಅಂದಾಜು ನೀರು ಸಂಗ್ರಹಣೆ (Cubic Meter), ರಕ್ಷಣಾತ್ಮಕ ನೀರಾವರಿ ಪ್ರದೇಶ, ಫಲಾನುಭವಿ ಸಂಖ್ಯೆ: ವೈಯಕ್ತಿಕ ಕಾಮಗಾರಿಯಾಗಿದ್ದರೆ ಫಲಾನುಭವಿ ಹೆಸರು, (ಚಟುವಟಿಕೆಯಿಂದ ಪಡೆಯುತ್ತಿರುವ ಲಾಭ)	<p>ಫಲಾನುಭವಿಯ ಹೆಸರು : ಶಿವಕುಮಾರ್/ಶಂಕರಪ್ಪ</p> <ul style="list-style-type: none"> • ಭೂಮಿಯ ಫಲವತ್ತತೆಯನ್ನು ಕಾಪಾಡುವುದು. • ಮಣ್ಣು ಕೊಚ್ಚಿ ಹೋಗುವುದನ್ನು ತಪ್ಪಿಸುವುದು. • ಮಳೆ ನೀರು ಸಂಗ್ರಹಣೆ ಮಾಡುವುದು. • ಮೇವಿನ ಗಿಡಗಳನ್ನು ಬೆಳೆಸುವುದು.


ಜಲಾನಯನ ಯೋಜನೆಗಳ ಚಟುವಟಿಕೆ/ಕಾಮಗಾರಿಗಳನ್ನು ಅಂತರ್ಜಾಲದಲ್ಲಿ ಅಳವಡಿಸಲು ಸಂಕ್ಷಿಪ್ತ ಮಾಹಿತಿ

ಯೋಜನೆಯ ಹೆಸರು:	WDC PMKSY 2.0
ವರ್ಷ:	2021-22
ಕಾಮಗಾರಿ/ಚಟುವಟಿಕೆ ಹೆಸರು	ಬದು ನಿರ್ಮಾಣ
ಕಾಮಗಾರಿ/ಚಟುವಟಿಕೆಯ ಛಾಯಾಚಿತ್ರ (Photo with Lat & Long)	
ಸರ್ವೆ ನಂ :	23
ಅಕ್ಷಾಂಶ ಮತ್ತು ರೇಕಾಂಶ:	13.300864 - 76.181753
ಗ್ರಾಮ:	ಹಿರಿಯೂರು
ತಾಲ್ಲೂಕು:	ಅರಸೀಕೆರೆ
ಜಿಲ್ಲೆ:	ಹಾಸನ
ಕಾಮಗಾರಿ/ಚಟುವಟಿಕೆಯ ಅಂದಾಜು ಮೊತ್ತ (ರೂ ಪಾಯಿಗಳಲ್ಲಿ)	13150.00
ಕಾಮಗಾರಿ/ಚಟುವಟಿಕೆಯ ಕುರಿತು ಸಂಕ್ಷಿಪ್ತ ವಿವರ ಸಮುದಾಯ ಕಾಮಗಾರಿಯಾಗಿದ್ದರೆ ಅಂದಾಜು ನೀರು ಸಂಗ್ರಹಣೆ (Cubic Meter), ರಕ್ಷಣಾತ್ಮಕ ನೀರಾವರಿ ಪ್ರದೇಶ, ಫಲಾನುಭವಿ ಸಂಖ್ಯೆ: ವೈಯಕ್ತಿಕ ಕಾಮಗಾರಿಯಾಗಿದ್ದರೆ ಫಲಾನುಭವಿ ಹೆಸರು, (ಚಟುವಟಿಕೆಯಿಂದ ಪಡೆಯುತ್ತಿರುವ ಲಾಭ)	<p>ಫಲಾನುಭವಿಯ ಹೆಸರು : ಪಾಪಣ್ಣ/ನಿಂಗವ್ವ</p> <ul style="list-style-type: none"> • ಭೂಮಿಯ ಫಲವತ್ತತೆಯನ್ನು ಕಾಪಾಡುವುದು. • ಮಣ್ಣು ಕೊಚ್ಚಿ ಹೋಗುವುದನ್ನು ತಡೆಗಟ್ಟುವುದು. • ಮಳೆ ನೀರು ಸಂಗ್ರಹಣೆ ಮಾಡುವುದು. • ಮೇವಿನ ಗಿಡಗಳನ್ನು ಬೆಳೆಸುವುದು.


ಜಲಾನಯನ ಯೋಜನೆಗಳ ಚಟುವಟಿಕೆ/ಕಾಮಗಾರಿಗಳನ್ನು ಅಂತರ್ಜಾಲದಲ್ಲಿ ಅಳವಡಿಸಲು ಸಂಕ್ಷಿಪ್ತ ಮಾಹಿತಿ

ಯೋಜನೆಯ ಹೆಸರು:	WDC PMKSY 2.0
ವರ್ಷ:	2021-22
ಕಾಮಗಾರಿ/ಚಟುವಟಿಕೆ ಹೆಸರು	ಬದು ನಿರ್ಮಾಣ
ಕಾಮಗಾರಿ/ಚಟುವಟಿಕೆಯ ಛಾಯಾಚಿತ್ರ (Photo with Lat & Long)	
ಸರ್ವೆ ನಂ :	23
ಅಕ್ಷಾಂಶ ಮತ್ತು ರೇಕಾಂಶ:	13.300864 - 76.181753
ಗ್ರಾಮ:	ಹಿರಿಯೂರು
ತಾಲ್ಲೂಕು:	ಅರಸೀಕೆರೆ
ಜಿಲ್ಲೆ:	ಹಾಸನ
ಕಾಮಗಾರಿ/ಚಟುವಟಿಕೆಯ ಅಂದಾಜು ಮೊತ್ತ (ರೂಪಾಯಿಗಳಲ್ಲಿ)	14150.00
ಕಾಮಗಾರಿ/ಚಟುವಟಿಕೆಯ ಕುರಿತು ಸಂಕ್ಷಿಪ್ತ ವಿವರ ಸಮುದಾಯ ಕಾಮಗಾರಿಯಾಗಿದ್ದರೆ ಅಂದಾಜು ನೀರು ಸಂಗ್ರಹಣೆ (Cubic Meter), ರಕ್ಷಣಾತ್ಮಕ ನೀರಾವರಿ ಪ್ರದೇಶ, ಫಲಾನುಭವಿ ಸಂಖ್ಯೆ: ವೈಯಕ್ತಿಕ ಕಾಮಗಾರಿಯಾಗಿದ್ದರೆ ಫಲಾನುಭವಿ ಹೆಸರು, (ಚಟುವಟಿಕೆಯಿಂದ ಪಡೆಯುತ್ತಿರುವ ಲಾಭ)	<p>ಫಲಾನುಭವಿಯ ಹೆಸರು : ಯಶೋದ/ಬಸವಣ್ಣ</p> <ul style="list-style-type: none"> • ಭೂಮಿಯ ಫಲವತ್ತತೆಯನ್ನು ಕಾಪಾಡುವುದು. • ಮಣ್ಣು ಕೊಚ್ಚಿ ಹೋಗುವುದನ್ನು ತಡೆಗಟ್ಟುವುದು. • ಮಳೆ ನೀರು ಸಂಗ್ರಹಣೆ ಮಾಡುವುದು. • ಮೇವಿನ ಗಿಡಗಳನ್ನು ಬೆಳೆಸುವುದು.


ಜಲಾನಯನ ಯೋಜನೆಗಳ ಚಟುವಟಿಕೆ/ಕಾಮಗಾರಿಗಳನ್ನು ಅಂತರ್ಜಾಲದಲ್ಲಿ ಅಳವಡಿಸಲು ಸಂಕ್ಷಿಪ್ತ ಮಾಹಿತಿ

ಯೋಜನೆಯ ಹೆಸರು:	WDC PMKSY 2.0
ವರ್ಷ:	2021-22
ಕಾಮಗಾರಿ/ ಚಟುವಟಿಕೆ ಹೆಸರು	ಬದು ನಿರ್ಮಾಣ
ಕಾಮಗಾರಿ/ಚಟುವಟಿಕೆಯ ಛಾಯಾಚಿತ್ರ (Photo with Lat & Long)	 <p>Latitude: 13.312647 Longitude: 76.186214 Elevation: 853.72448 m Accuracy: 30.6 m Time: 14:50 Note: 2.0 TCB Work Hiriyuru, Hosa, Sangappa/Ningappa Survey nu. 2</p> <p>Powered by: NoteCam</p>
ಸರ್ವೆ ನಂ :	28
ಅಕ್ಷಾಂಶ ಮತ್ತು ರೇಕಾಂಶ:	13.300864 - 76.181753
ಗ್ರಾಮ:	ಹಿರಿಯೂರು
ತಾಲ್ಲೂಕು:	ಅರಸೀಕೆರೆ
ಜಿಲ್ಲೆ:	ಹಾಸನ
ಕಾಮಗಾರಿ/ಚಟುವಟಿಕೆಯ ಅಂದಾಜು ಮೊತ್ತ (ರೂ ಪಾಯಿಗಳಲ್ಲಿ)	11250.00
ಕಾಮಗಾರಿ/ಚಟುವಟಿಕೆಯ ಕುರಿತು ಸಂಕ್ಷಿಪ್ತ ವಿವರ ಸಮುದಾಯ ಕಾಮಗಾರಿಯಾಗಿದ್ದರೆ ಅಂದಾಜು ನೀರು ಸಂ ಗ್ರಹಣೆ (Cubic Meter), ರಕ್ಷಣಾತ್ಮಕ ನೀರಾವರಿ ಪ್ರದೇಶ, ಫಲಾನುಭವಿ ಸಂಖ್ಯೆ: ವೈಯಕ್ತಿಕ ಕಾಮಗಾರಿಯಾಗಿದ್ದರೆ ಫಲಾನುಭವಿ ಹೆಸರು, (ಚಟುವಟಿಕೆಯಿಂದ ಪಡೆಯುತ್ತಿರುವ ಲಾಭ)	<p>ಫಲಾನುಭವಿಯ ಹೆಸರು : ಗಂಗಪ್ಪ/ನಿಂಗಪ್ಪ</p> <ul style="list-style-type: none"> • ಭೂಮಿಯ ಫಲವತ್ತತೆಯನ್ನು ಕಾಪಾಡುವುದು. • ಮಣ್ಣು ಕೊಚ್ಚಿ ಹೋಗುವುದನ್ನು ತಪ್ಪಿಸುವುದು. • ಮಳೆ ನೀರು ಸಂಗ್ರಹಣೆ ಮಾಡುವುದು. • ಮೇವಿನ ಗಿಡಗಳನ್ನು ಬೆಳೆಸುವುದು.


ಜಲಾನಯನ ಯೋಜನೆಗಳ ಚಟುವಟಿಕೆ/ಕಾಮಗಾರಿಗಳನ್ನು ಅಂತರ್ಜಾಲದಲ್ಲಿ ಅಳವಡಿಸಲು ಸಂಕ್ಷಿಪ್ತ ಮಾಹಿತಿ

ಯೋಜನೆಯ ಹೆಸರು:	WDC PMKSY 2.0
ವರ್ಷ:	2021-22
ಕಾಮಗಾರಿ/ಚಟುವಟಿಕೆ ಹೆಸರು	ಬದು ನಿರ್ಮಾಣ
ಕಾಮಗಾರಿ/ಚಟುವಟಿಕೆಯ ಛಾಯಾಚಿತ್ರ (Photo with Lat & Long)	 <p>Latitude: 13.312729 Longitude: 76.186694 Elevation: 853.32464 m Accuracy: 6.8 m Time: 14:45 Note: 2.0 TCB Work Hiriyuru Village Ravannasiddappa/Shankarappa Survey no. 761</p> <p>Powered by NoteCam</p>
ಸರ್ವೆ ನಂ :	26
ಅಕ್ಷಾಂಶ ಮತ್ತು ರೇಕಾಂಶ:	13.300864 - 76.181753
ಗ್ರಾಮ:	ಹಿರಿಯೂರು
ತಾಲ್ಲೂಕು:	ಅರಸೀಕೆರೆ
ಜಿಲ್ಲೆ:	ಹಾಸನ
ಕಾಮಗಾರಿ/ಚಟುವಟಿಕೆಯ ಅಂದಾಜು ಮೊತ್ತ (ರೂಪಾಯಿಗಳಲ್ಲಿ)	13150.00
ಕಾಮಗಾರಿ/ಚಟುವಟಿಕೆಯ ಕುರಿತು ಸಂಕ್ಷಿಪ್ತ ವಿವರ ಸಮುದಾಯ ಕಾಮಗಾರಿಯಾಗಿದ್ದರೆ ಅಂದಾಜು ನೀರು ಸಂಗ್ರಹಣೆ (Cubic Meter), ರಕ್ಷಣಾತ್ಮಕ ನೀರಾವರಿ ಪ್ರದೇಶ, ಫಲಾನುಭವಿ ಸಂಖ್ಯೆ: ವೈಯಕ್ತಿಕ ಕಾಮಗಾರಿಯಾಗಿದ್ದರೆ ಫಲಾನುಭವಿ ಹೆಸರು, (ಚಟುವಟಿಕೆಯಿಂದ ಪಡೆಯುತ್ತಿರುವ ಲಾಭ)	<p>ಫಲಾನುಭವಿಯ ಹೆಸರು : ರೇವಣಸಿದ್ದಪ್ಪ/ಶಂಕರಪ್ಪ</p> <ul style="list-style-type: none"> • ಭೂಮಿಯ ಫಲವತ್ತತೆಯನ್ನು ಕಾಪಾಡುವುದು. • ಮಣ್ಣು ಕೊಚ್ಚಿ ಹೋಗುವುದನ್ನು ತಡೆ ಸುವುದು. • ಮಳೆ ನೀರು ಸಂಗ್ರಹಣೆ ಮಾಡುವುದು. • ಮೇವಿನ ಗಿಡಗಳನ್ನು ಬೆಳೆಸುವುದು.

ಜಲಾನಯನ ಯೋಜನೆಗಳ ಚಟುವಟಿಕೆ/ಕಾಮಗಾರಿಗಳನ್ನು ಅಂತರ್ಜಾಲದಲ್ಲಿ ಅಳವಡಿಸಲು ಸಂಕ್ಷಿಪ್ತ ಮಾಹಿತಿ

ಯೋಜನೆಯ ಹೆಸರು:	WDC PMKSY 2.0
ವರ್ಷ:	2021-22
ಕಾಮಗಾರಿ/ಚಟುವಟಿಕೆ ಹೆಸರು	ಬದು ನಿರ್ಮಾಣ
ಕಾಮಗಾರಿ/ಚಟುವಟಿಕೆಯ ಛಾಯಾಚಿತ್ರ (Photo with Lat & Long)	
ಸರ್ವೆ ನಂ :	163
ಅಕ್ಷಾಂಶ ಮತ್ತು ರೇಕಾಂಶ:	13.300864 - 76.181753
ಗ್ರಾಮ:	ಹಿರಿಯೂರು
ತಾಲ್ಲೂಕು:	ಅರಸೀಕೆರೆ
ಜಿಲ್ಲೆ:	ಹಾಸನ
ಕಾಮಗಾರಿ/ಚಟುವಟಿಕೆಯ ಅಂದಾಜು ಮೊತ್ತ (ರೂಪಾಯಿಗಳಲ್ಲಿ)	18150.00
ಕಾಮಗಾರಿ/ಚಟುವಟಿಕೆಯ ಕುರಿತು ಸಂಕ್ಷಿಪ್ತ ವಿವರ ಸಮುದಾಯ ಕಾಮಗಾರಿಯಾಗಿದ್ದರೆ ಅಂದಾಜು ನೀರು ಸಂಗ್ರಹಣೆ (Cubic Meter), ರಕ್ಷಣಾತ್ಮಕ ನೀರಾವರಿ ಪ್ರದೇಶ, ಫಲಾನುಭವಿ ಸಂಖ್ಯೆ: ವೈಯಕ್ತಿಕ ಕಾಮಗಾರಿಯಾಗಿದ್ದರೆ ಫಲಾನುಭವಿ ಹೆಸರು, (ಚಟುವಟಿಕೆಯಿಂದ ಪಡೆಯುತ್ತಿರುವ ಲಾಭ)	<p>ಫಲಾನುಭವಿಯ ಹೆಸರು : ಗಂಗಮ್ಮ/ಚನ್ನಬಸಪ್ಪ</p> <ul style="list-style-type: none"> • ಭೂಮಿಯ ಫಲವತ್ತತೆಯನ್ನು ಕಾಪಾಡುವುದು. • ಮಣ್ಣು ಕೊಚ್ಚಿ ಹೋಗುವುದನ್ನು ತಡೆಗಟ್ಟುವುದು. • ಮಳೆ ನೀರು ಸಂಗ್ರಹಣೆ ಮಾಡುವುದು. • ಮೇವಿನ ಗಿಡಗಳನ್ನು ಬೆಳೆಸುವುದು.

ಜಲಾನಯನ ಯೋಜನೆಗಳ ಚಟುವಟಿಕೆ/ಕಾಮಗಾರಿಗಳನ್ನು ಅಂತರ್ಜಾಲದಲ್ಲಿ ಅಳವಡಿಸಲು ಸಂಕ್ಷಿಪ್ತ ಮಾಹಿತಿ

ಯೋಜನೆಯ ಹೆಸರು:	WDC PMKSY 2.0
ವರ್ಷ:	2021-22
ಕಾಮಗಾರಿ/ಚಟುವಟಿಕೆ ಹೆಸರು	ಬದು ನಿರ್ಮಾಣ
ಕಾಮಗಾರಿ/ಚಟುವಟಿಕೆಯ ಛಾಯಾಚಿತ್ರ (Photo with Lat & Long)	
ಸರ್ವೆ ನಂ :	44
ಅಕ್ಷಾಂಶ ಮತ್ತು ರೇಕಾಂಶ:	13.300864 - 76.181753
ಗ್ರಾಮ:	ಹಿರಿಯೂರು
ತಾಲ್ಲೂಕು:	ಅರಸೀಕೆರೆ
ಜಿಲ್ಲೆ:	ಹಾಸನ
ಕಾಮಗಾರಿ/ಚಟುವಟಿಕೆಯ ಅಂದಾಜು ಮೊತ್ತ (ರೂಪಾಯಿಗಳಲ್ಲಿ)	17150.00
ಕಾಮಗಾರಿ/ಚಟುವಟಿಕೆಯ ಕುರಿತು ಸಂಕ್ಷಿಪ್ತ ವಿವರ ಸಮುದಾಯ ಕಾಮಗಾರಿಯಾಗಿದ್ದರೆ ಅಂದಾಜು ನೀರು ಸಂಗ್ರಹಣೆ (Cubic Meter), ರಕ್ಷಣಾತ್ಮಕ ನೀರಾವರಿ ಪ್ರದೇಶ, ಫಲಾನುಭವಿ ಸಂಖ್ಯೆ: ವೈಯಕ್ತಿಕ ಕಾಮಗಾರಿಯಾಗಿದ್ದರೆ ಫಲಾನುಭವಿ ಹೆಸರು, (ಚಟುವಟಿಕೆಯಿಂದ ಪಡೆಯುತ್ತಿರುವ ಲಾಭ)	<p>ಫಲಾನುಭವಿಯ ಹೆಸರು : ಹಾಲಪ್ಪ/ಸಿದ್ದಪ್ಪ</p> <ul style="list-style-type: none"> • ಭೂಮಿಯ ಫಲವತ್ತತೆಯನ್ನು ಕಾಪಾಡುವುದು. • ಮಣ್ಣು ಕೊಚ್ಚಿ ಹೋಗುವುದನ್ನು ತಡೆಗಟ್ಟುವುದು. • ಮಳೆ ನೀರು ಸಂಗ್ರಹಣೆ ಮಾಡುವುದು. • ಮೇವಿನ ಗಿಡಗಳನ್ನು ಬೆಳೆಸುವುದು.

ಜಲಾನಯನ ಯೋಜನೆಗಳ ಚಟುವಟಿಕೆ/ಕಾಮಗಾರಿಗಳನ್ನು ಅಂತರ್ಜಾಲದಲ್ಲಿ ಅಳವಡಿಸಲು ಸಂಕ್ಷಿಪ್ತ ಮಾಹಿತಿ


ಯೋಜನೆಯ ಹೆಸರು:	WDC PMKSY 2.0
ವರ್ಷ:	2021-22
ಕಾಮಗಾರಿ/ಚಟುವಟಿಕೆ ಹೆಸರು	ಬದು ನಿರ್ಮಾಣ
ಕಾಮಗಾರಿ/ಚಟುವಟಿಕೆಯ ಛಾಯಾಚಿತ್ರ (Photo with Lat & Long)	
ಸರ್ವೆ ನಂ :	
ಅಕ್ಷಾಂಶ ಮತ್ತು ರೇಕಾಂಶ:	13.300864 - 76.181753
ಗ್ರಾಮ:	ಹಿರಿಯೂರು
ತಾಲ್ಲೂಕು:	ಅರಸೀಕೆರೆ
ಜಿಲ್ಲೆ:	ಹಾಸನ
ಕಾಮಗಾರಿ/ಚಟುವಟಿಕೆಯ ಅಂದಾಜು ಮೊತ್ತ (ರೂಪಾಯಿಗಳಲ್ಲಿ)	17150.00
ಕಾಮಗಾರಿ/ಚಟುವಟಿಕೆಯ ಕುರಿತು ಸಂಕ್ಷಿಪ್ತ ವಿವರ ಸಮುದಾಯ ಕಾಮಗಾರಿಯಾಗಿದ್ದರೆ ಅಂದಾಜು ನೀರು ಸಂಗ್ರಹಣೆ (Cubic Meter), ರಕ್ಷಣಾತ್ಮಕ ನೀರಾವರಿ ಪ್ರದೇಶ, ಫಲಾನುಭವಿ ಸಂಖ್ಯೆ: ವೈಯಕ್ತಿಕ ಕಾಮಗಾರಿಯಾಗಿದ್ದರೆ ಫಲಾನುಭವಿ ಹೆಸರು, (ಚಟುವಟಿಕೆಯಿಂದ ಪಡೆಯುತ್ತಿರುವ ಲಾಭ)	<p>ಫಲಾನುಭವಿಯ ಹೆಸರು : ಹಾಲಪ್ಪ/ಸಿದ್ದಪ್ಪ</p> <ul style="list-style-type: none"> • ಭೂಮಿಯ ಫಲವತ್ತತೆಯನ್ನು ಕಾಪಾಡುವುದು. • ಮಣ್ಣು ಕೊಚ್ಚಿ ಹೋಗುವುದನ್ನು ತಡೆ ಸುವುದು. • ಮಳೆ ನೀರು ಸಂಗ್ರಹಣೆ ಮಾಡುವುದು. • ಮೇವಿನ ಗಿಡಗಳನ್ನು ಬೆಳೆಸುವುದು.

ವರ್ಷ:	2021-22
ಕಾಮಗಾರಿ/ ಚಟುವಟಿಕೆ ಹೆಸರು	ಬದು ನಿರ್ಮಾಣ
ಕಾಮಗಾರಿ/ಚಟುವಟಿಕೆಯ ಛಾಯಾಚಿತ್ರ (Photo with Lat & Long)	
ಸರ್ವೆ ನಂ :	18
ಅಕ್ಷಾಂಶ ಮತ್ತು ರೇಕಾಂಶ:	13.346752 - 76.178987
ಗ್ರಾಮ:	ಹಿರಿಯೂರು
ತಾಲ್ಲೂಕು:	ಅರಸೀಕೆರೆ
ಜಿಲ್ಲೆ:	ಹಾಸನ
ಕಾಮಗಾರಿ/ಚಟುವಟಿಕೆಯ ಅಂದಾಜು ಮೊತ್ತ (ರೂ ಪಾಯಿಗಳಲ್ಲಿ)	17950.00
ಕಾಮಗಾರಿ/ಚಟುವಟಿಕೆಯ ಕುರಿತು ಸಂಕ್ಷಿಪ್ತ ವಿವರ ಸಮುದಾಯ ಕಾಮಗಾರಿಯಾಗಿದ್ದರೆ ಅಂದಾಜು ನೀರು ಸಂ ಗ್ರಹಣೆ (Cubic Meter), ರಕ್ಷಣಾತ್ಮಕ ನೀರಾವರಿ ಪ್ರದೇಶ, ಫಲಾನುಭವಿ ಸಂಖ್ಯೆ: ವೈಯಕ್ತಿಕ ಕಾಮಗಾರಿಯಾಗಿದ್ದರೆ ಫಲಾನುಭವಿ ಹೆಸರು, (ಚಟುವಟಿಕೆಯಿಂದ ಪಡೆಯುತ್ತಿರುವ ಲಾಭ)	<p>ಫಲಾನುಭವಿಯ ಹೆಸರು : ರತ್ನಮ್ಮ / ಶಂಕರಪ್ಪ</p> <ul style="list-style-type: none"> • ಭೂಮಿಯ ಫಲವತ್ತತೆಯನ್ನು ಕಾಪಾಡುವುದು. • ಮಣ್ಣು ಕೊಚ್ಚಿ ಹೋಗುವುದನ್ನು ತಡೆಗಟ್ಟುವುದು. • ಮಳೆ ನೀರು ಸಂಗ್ರಹಣೆ ಮಾಡುವುದು. • ಮೇವಿನ ಗಿಡಗಳನ್ನು ಬೆಳೆಸುವುದು.


ಜಲಾನಯನ ಯೋಜನೆಗಳ ಚಟುವಟಿಕೆ/ಕಾಮಗಾರಿಗಳನ್ನು ಅಂತರ್ಜಾಲದಲ್ಲಿ ಅಳವಡಿಸಲು ಸಂಕ್ಷಿಪ್ತ ಮಾಹಿತಿ

ಯೋಜನೆಯ ಹೆಸರು:	WDC PMKSY 2.0
ವರ್ಷ:	2021-22
ಕಾಮಗಾರಿ/ ಚಟುವಟಿಕೆ ಹೆಸರು	ಬದು ನಿರ್ಮಾಣ
ಕಾಮಗಾರಿ/ಚಟುವಟಿಕೆಯ ಛಾಯಾಚಿತ್ರ (Photo with Lat & Long)	 <p>Latitude: 13.34794 Longitude: 76.177691 Elevation: 821.51±59 m Accuracy: 23.2 m Time: 17:16 Note: 2.0 TCB Work Hiriyuru Village Nagara Taluk Channarayana District Powered by Alltop.com</p>
ಸರ್ವೆ ನಂ :	16
ಅಕ್ಷಾಂಶ ಮತ್ತು ರೇಕಾಂಶ:	13.34794 - 76.177691
ಗ್ರಾಮ:	ಹಿರಿಯೂರು
ತಾಲ್ಲೂಕು:	ಅರಸೀಕೆರೆ
ಜಿಲ್ಲೆ:	ಹಾಸನ
ಕಾಮಗಾರಿ/ಚಟುವಟಿಕೆಯ ಅಂದಾಜು ಮೊತ್ತ (ರೂ ಪಾಯಿಗಳಲ್ಲಿ)	17950.00
ಕಾಮಗಾರಿ/ಚಟುವಟಿಕೆಯ ಕುರಿತು ಸಂಕ್ಷಿಪ್ತ ವಿವರ ಸಮುದಾಯ ಕಾಮಗಾರಿಯಾಗಿದ್ದರೆ ಅಂದಾಜು ನೀರು ಸಂ ಗ್ರಹಣೆ (Cubic Meter), ರಕ್ಷಣಾತ್ಮಕ ನೀರಾವರಿ ಪ್ರದೇಶ, ಫಲಾನುಭವಿ ಸಂಖ್ಯೆ: ವೈಯಕ್ತಿಕ ಕಾಮಗಾರಿಯಾಗಿದ್ದರೆ ಫಲಾನುಭವಿ ಹೆಸರು, (ಚಟುವಟಿಕೆಯಿಂದ ಪಡೆಯುತ್ತಿರುವ ಲಾಭ)	<p>ಫಲಾನುಭವಿಯ ಹೆಸರು : ನಾರಾಯಣ / ವೆಂಕಟಯ್ಯ</p> <ul style="list-style-type: none"> • ಭೂಮಿಯ ಫಲವತ್ತತೆಯನ್ನು ಕಾಪಾಡುವುದು. • ಮಣ್ಣು ಕೊಚ್ಚಿ ಹೋಗುವುದನ್ನು ತಡೆ ಸುವುದು. • ಮಳೆ ನೀರು ಸಂಗ್ರಹಣೆ ಮಾಡುವುದು. • ಮೇವಿನ ಗಿಡಗಳನ್ನು ಬೆಳೆಸುವುದು.


ಜಲಾನಯನ ಯೋಜನೆಗಳ ಚಟುವಟಿಕೆ/ಕಾಮಗಾರಿಗಳನ್ನು ಅಂತರ್ಜಾಲದಲ್ಲಿ ಅಳವಡಿಸಲು ಸಂಕ್ಷಿಪ್ತ ಮಾಹಿತಿ

ಯೋಜನೆಯ ಹೆಸರು:	WDC PMKSY 2.0
ವರ್ಷ:	2021-22
ಕಾಮಗಾರಿ/ ಚಟುವಟಿಕೆ ಹೆಸರು	ಬದು ನಿರ್ಮಾಣ
ಕಾಮಗಾರಿ/ಚಟುವಟಿಕೆಯ ಛಾಯಾಚಿತ್ರ (Photo with Lat & Long)	
ಸರ್ವೆ ನಂ :	22
ಅಕ್ಷಾಂಶ ಮತ್ತು ರೇಕಾಂಶ:	13.34851 - 76.176842
ಗ್ರಾಮ:	ಹಿರಿಯೂರು
ತಾಲ್ಲೂಕು:	ಅರಸೀಕೆರೆ
ಜಿಲ್ಲೆ:	ಹಾಸನ
ಕಾಮಗಾರಿ/ಚಟುವಟಿಕೆಯ ಅಂದಾಜು ಮೊತ್ತ (ರೂ ಪಾಯಿಗಳಲ್ಲಿ)	18000.00
ಕಾಮಗಾರಿ/ಚಟುವಟಿಕೆಯ ಕುರಿತು ಸಂಕ್ಷಿಪ್ತ ವಿವರ ಸಮುದಾಯ ಕಾಮಗಾರಿಯಾಗಿದ್ದರೆ ಅಂದಾಜು ನೀರು ಸಂ ಗ್ರಹಣೆ (Cubic Meter), ರಕ್ಷಣಾತ್ಮಕ ನೀರಾವರಿ ಪ್ರದೇಶ, ಫಲಾನುಭವಿ ಸಂಖ್ಯೆ: ವೈಯಕ್ತಿಕ ಕಾಮಗಾರಿಯಾಗಿದ್ದರೆ ಫಲಾನುಭವಿ ಹೆಸರು, (ಚಟುವಟಿಕೆಯಿಂದ ಪಡೆಯುತ್ತಿರುವ ಲಾಭ)	<p>ಫಲಾನುಭವಿಯ ಹೆಸರು : ಮಂಜನಾಯ್ಕ / ರಾಮನಾಯ್ಕ</p> <ul style="list-style-type: none"> • ಭೂಮಿಯ ಫಲವತ್ತತೆಯನ್ನು ಕಾಪಾಡುವುದು. • ಮಣ್ಣು ಕೊಚ್ಚಿ ಹೋಗುವುದನ್ನು ತಡೆಗಟ್ಟುವುದು. • ಮಳೆ ನೀರು ಸಂಗ್ರಹಣೆ ಮಾಡುವುದು. • ಮೇವಿನ ಗಿಡಗಳನ್ನು ಬೆಳೆಸುವುದು.


ಜಲಾನಯನ ಯೋಜನೆಗಳ ಚಟುವಟಿಕೆ/ಕಾಮಗಾರಿಗಳನ್ನು ಅಂತರ್ಜಾಲದಲ್ಲಿ ಅಳವಡಿಸಲು ಸಂಕ್ಷಿಪ್ತ ಮಾಹಿತಿ

ಯೋಜನೆಯ ಹೆಸರು:	WDC PMKSY 2.0
ವರ್ಷ:	2021-22
ಕಾಮಗಾರಿ/ ಚಟುವಟಿಕೆ ಹೆಸರು	ಬದು ನಿರ್ಮಾಣ
ಕಾಮಗಾರಿ/ಚಟುವಟಿಕೆಯ ಛಾಯಾಚಿತ್ರ (Photo with Lat & Long)	 <p>Latitude: 13.346697 Longitude: 76.177413 Elevation: 832.11±24 m Accuracy: 14.7 m Time: 17:36 Note: 2.0 TCB Work Hiniyuru Village, Dharmarajya, Raibanna, Srirangapatna, Karnataka</p>
ಸರ್ವೆ ನಂ :	27/1
ಅಕ್ಷಾಂಶ ಮತ್ತು ರೇಕಾಂಶ:	13.346697 - 76.177413
ಗ್ರಾಮ:	ಹಿರಿಯೂರು
ತಾಲ್ಲೂಕು:	ಅರಸೀಕೆರೆ
ಜಿಲ್ಲೆ:	ಹಾಸನ
ಕಾಮಗಾರಿ/ಚಟುವಟಿಕೆಯ ಅಂದಾಜು ಮೊತ್ತ (ರೂ ಪಾಯಿಗಳಲ್ಲಿ)	16550.00
ಕಾಮಗಾರಿ/ಚಟುವಟಿಕೆಯ ಕುರಿತು ಸಂಕ್ಷಿಪ್ತ ವಿವರ ಸಮುದಾಯ ಕಾಮಗಾರಿಯಾಗಿದ್ದರೆ ಅಂದಾಜು ನೀರು ಸಂ ಗ್ರಹಣೆ (Cubic Meter), ರಕ್ಷಣಾತ್ಮಕ ನೀರಾವರಿ ಪ್ರದೇಶ, ಫಲಾನುಭವಿ ಸಂಖ್ಯೆ: ವೈಯಕ್ತಿಕ ಕಾಮಗಾರಿಯಾಗಿದ್ದರೆ ಫಲಾನುಭವಿ ಹೆಸರು, (ಚಟುವಟಿಕೆಯಿಂದ ಪಡೆಯುತ್ತಿರುವ ಲಾಭ)	<p>ಫಲಾನುಭವಿಯ ಹೆಸರು : ಧನಂಜಯ / ರಂಗಪ್ಪ</p> <ul style="list-style-type: none"> • ಭೂಮಿಯ ಫಲವತ್ತತೆಯನ್ನು ಕಾಪಾಡುವುದು. • ಮಣ್ಣು ಕೊಚ್ಚಿ ಹೋಗುವುದನ್ನು ತಡೆಗಟ್ಟುವುದು. • ಮಳೆ ನೀರು ಸಂಗ್ರಹಣೆ ಮಾಡುವುದು. • ಮೇವಿನ ಗಿಡಗಳನ್ನು ಬೆಳೆಸುವುದು.


ಜಲಾನಯನ ಯೋಜನೆಗಳ ಚಟುವಟಿಕೆ/ಕಾಮಗಾರಿಗಳನ್ನು ಅಂತರ್ಜಾಲದಲ್ಲಿ ಅಳವಡಿಸಲು ಸಂಕ್ಷಿಪ್ತ ಮಾಹಿತಿ

ಯೋಜನೆಯ ಹೆಸರು:	WDC PMKSY 2.0
ವರ್ಷ:	2021-22
ಕಾಮಗಾರಿ/ ಚಟುವಟಿಕೆ ಹೆಸರು	ಬದು ನಿರ್ಮಾಣ
ಕಾಮಗಾರಿ/ಚಟುವಟಿಕೆಯ ಛಾಯಾಚಿತ್ರ (Photo with Lat & Long)	 <p>Latitude: 13.346915 Longitude: 76.176492 Elevation: 832.02±34 m Accuracy: 10.6 m Time: 17:40 Note: 2.0 TCB Work Hiriyuru Village, Shrinivasai, Venkatayya survey, nu.97/5</p>
ಸರ್ವೆ ನಂ :	97/5
ಅಕ್ಷಾಂಶ ಮತ್ತು ರೇಕಾಂಶ:	13.346915 - 76.176492
ಗ್ರಾಮ:	ಹಿರಿಯೂರು
ತಾಲ್ಲೂಕು:	ಅರಸೀಕೆರೆ
ಜಿಲ್ಲೆ:	ಹಾಸನ
ಕಾಮಗಾರಿ/ಚಟುವಟಿಕೆಯ ಅಂದಾಜು ಮೊತ್ತ (ರೂ ಪಾಯಿಗಳಲ್ಲಿ)	18050.00
ಕಾಮಗಾರಿ/ಚಟುವಟಿಕೆಯ ಕುರಿತು ಸಂಕ್ಷಿಪ್ತ ವಿವರ ಸಮುದಾಯ ಕಾಮಗಾರಿಯಾಗಿದ್ದರೆ ಅಂದಾಜು ನೀರು ಸಂ ಗ್ರಹಣೆ (Cubic Meter), ರಕ್ಷಣಾತ್ಮಕ ನೀರಾವರಿ ಪ್ರದೇಶ, ಫಲಾನುಭವಿ ಸಂಖ್ಯೆ: ವೈಯಕ್ತಿಕ ಕಾಮಗಾರಿಯಾಗಿದ್ದರೆ ಫಲಾನುಭವಿ ಹೆಸರು, (ಚಟುವಟಿಕೆಯಿಂದ ಪಡೆಯುತ್ತಿರುವ ಲಾಭ)	<p>ಫಲಾನುಭವಿಯ ಹೆಸರು : ಶ್ರೀನಿವಾಸ / ವೆಂಕಟಯ್ಯ</p> <ul style="list-style-type: none"> • ಭೂಮಿಯ ಫಲವತ್ತತೆಯನ್ನು ಕಾಪಾಡುವುದು. • ಮಣ್ಣು ಕೊಚ್ಚಿ ಹೋಗುವುದನ್ನು ತಡೆಗಟ್ಟುವುದು. • ಮಳೆ ನೀರು ಸಂಗ್ರಹಣೆ ಮಾಡುವುದು. • ಮೇವಿನ ಗಿಡಗಳನ್ನು ಬೆಳೆಸುವುದು.


ಜಲಾನಯನ ಯೋಜನೆಗಳ ಚಟುವಟಿಕೆ/ಕಾಮಗಾರಿಗಳನ್ನು ಅಂತರ್ಜಾಲದಲ್ಲಿ ಅಳವಡಿಸಲು ಸಂಕ್ಷಿಪ್ತ ಮಾಹಿತಿ

ಯೋಜನೆಯ ಹೆಸರು:	WDC PMKSY 2.0
ವರ್ಷ:	2021-22
ಕಾಮಗಾರಿ/ ಚಟುವಟಿಕೆ ಹೆಸರು	ಬದು ನಿರ್ಮಾಣ
ಕಾಮಗಾರಿ/ಚಟುವಟಿಕೆಯ ಛಾಯಾಚಿತ್ರ (Photo with Lat & Long)	 <p>Latitude: 13.347113 Longitude: 76.176011 Elevation: 832.12±31 m Accuracy: 9.8 m Time: 17:43 Note: 2.0 TCB Work Hiriyuru Allage, Lashanabaga, Sakshana ke survey, n... Powered by AhaCam</p>
ಸರ್ವೆ ನಂ :	16
ಅಕ್ಷಾಂಶ ಮತ್ತು ರೇಕಾಂಶ:	13.347113 - 76.176011
ಗ್ರಾಮ:	ಹಿರಿಯೂರು
ತಾಲ್ಲೂಕು:	ಅರಸೀಕೆರೆ
ಜಿಲ್ಲೆ:	ಹಾಸನ
ಕಾಮಗಾರಿ/ಚಟುವಟಿಕೆಯ ಅಂದಾಜು ಮೊತ್ತ (ರೂ ಪಾಯಿಗಳಲ್ಲಿ)	17950.00
ಕಾಮಗಾರಿ/ಚಟುವಟಿಕೆಯ ಕುರಿತು ಸಂಕ್ಷಿಪ್ತ ವಿವರ ಸಮುದಾಯ ಕಾಮಗಾರಿಯಾಗಿದ್ದರೆ ಅಂದಾಜು ನೀರು ಸಂ ಗ್ರಹಣೆ (Cubic Meter), ರಕ್ಷಣಾತ್ಮಕ ನೀರಾವರಿ ಪ್ರದೇಶ, ಫಲಾನುಭವಿ ಸಂಖ್ಯೆ: ವೈಯಕ್ತಿಕ ಕಾಮಗಾರಿಯಾಗಿದ್ದರೆ ಫಲಾನುಭವಿ ಹೆಸರು, (ಚಟುವಟಿಕೆಯಿಂದ ಪಡೆಯುತ್ತಿರುವ ಲಾಭ)	<p>ಫಲಾನುಭವಿಯ ಹೆಸರು : ಲಚ್ಚನಾಯ್ಕ / ಸಕ್ರನಾಯ್ಕ</p> <ul style="list-style-type: none"> • ಭೂಮಿಯ ಫಲವತ್ತತೆಯನ್ನು ಕಾಪಾಡುವುದು. • ಮಣ್ಣು ಕೊಚ್ಚಿ ಹೋಗುವುದನ್ನು ತಪ್ಪಿಸುವುದು. • ಮಳೆ ನೀರು ಸಂಗ್ರಹಣೆ ಮಾಡುವುದು. • ಮೇವಿನ ಗಿಡಗಳನ್ನು ಬೆಳೆಸುವುದು.


ಜಲಾನಯನ ಯೋಜನೆಗಳ ಚಟುವಟಿಕೆ/ಕಾಮಗಾರಿಗಳನ್ನು ಅಂತರ್ಜಾಲದಲ್ಲಿ ಅಳವಡಿಸಲು ಸಂಕ್ಷಿಪ್ತ ಮಾಹಿತಿ

ಯೋಜನೆಯ ಹೆಸರು:	WDC PMKSY 2.0
ವರ್ಷ:	2021-22
ಕಾಮಗಾರಿ/ ಚಟುವಟಿಕೆ ಹೆಸರು	ಬದು ನಿರ್ಮಾಣ
ಕಾಮಗಾರಿ/ಚಟುವಟಿಕೆಯ ಛಾಯಚಿತ್ರ (Photo with Lat & Long)	
ಸರ್ವೆ ನಂ :	16
ಅಕ್ಷಾಂಶ ಮತ್ತು ರೇಕಾಂಶ:	13.347752 - 76.175978
ಗ್ರಾಮ:	ಹಿರಿಯೂರು
ತಾಲ್ಲೂಕು:	ಅರಸೀಕೆರೆ
ಜಿಲ್ಲೆ:	ಹಾಸನ
ಕಾಮಗಾರಿ/ಚಟುವಟಿಕೆಯ ಅಂದಾಜು ಮೊತ್ತ (ರೂ ಪಾಯಿಗಳಲ್ಲಿ)	17900.00
ಕಾಮಗಾರಿ/ಚಟುವಟಿಕೆಯ ಕುರಿತು ಸಂಕ್ಷಿಪ್ತ ವಿವರ ಸಮುದಾಯ ಕಾಮಗಾರಿಯಾಗಿದ್ದರೆ ಅಂದಾಜು ನೀರು ಸಂ ಗ್ರಹಣೆ (Cubic Meter), ರಕ್ಷಣಾತ್ಮಕ ನೀರಾವರಿ ಪ್ರದೇಶ, ಫಲಾನುಭವಿ ಸಂಖ್ಯೆ: ವೈಯಕ್ತಿಕ ಕಾಮಗಾರಿಯಾಗಿದ್ದರೆ ಫಲಾನುಭವಿ ಹೆಸರು, (ಚಟುವಟಿಕೆಯಿಂದ ಪಡೆಯುತ್ತಿರುವ ಲಾಭ)	<p>ಫಲಾನುಭವಿಯ ಹೆಸರು : ಚಂದ್ರಮ್ಮ / ರಾಮಶೆಟ್ಟಿ</p> <ul style="list-style-type: none"> • ಭೂಮಿಯ ಫಲವತ್ತತೆಯನ್ನು ಕಾಪಾಡುವುದು. • ಮಣ್ಣು ಕೊಚ್ಚಿ ಹೋಗುವುದನ್ನು ತಡೆಗಟ್ಟುವುದು. • ಮಳೆ ನೀರು ಸಂಗ್ರಹಣೆ ಮಾಡುವುದು. • ಮೇವಿನ ಗಿಡಗಳನ್ನು ಬೆಳೆಸುವುದು.


ಜಲಾನಯನ ಯೋಜನೆಗಳ ಚಟುವಟಿಕೆ/ಕಾಮಗಾರಿಗಳನ್ನು ಅಂತರ್ಜಾಲದಲ್ಲಿ ಅಳವಡಿಸಲು ಸಂಕ್ಷಿಪ್ತ ಮಾಹಿತಿ

ಯೋಜನೆಯ ಹೆಸರು:	WDC PMKSY 2.0
ವರ್ಷ:	2021-22
ಕಾಮಗಾರಿ/ಚಟುವಟಿಕೆ ಹೆಸರು	ಬದು ನಿರ್ಮಾಣ
ಕಾಮಗಾರಿ/ಚಟುವಟಿಕೆಯ ಛಾಯಾಚಿತ್ರ (Photo with Lat & Long)	 <p>Latitude: 13.347253 Longitude: 76.175387 Elevation: 832.02±29 m Accuracy: 8.0 m Time: 17:45 Note: 2.0 TCB Work Hiriyuru, Village puttanaika/Papanaka subve,hd 93/4</p>
ಸರ್ವೆ ನಂ :	93/4
ಅಕ್ಷಾಂಶ ಮತ್ತು ರೇಕಾಂಶ:	13.347253 - 76.175387
ಗ್ರಾಮ:	ಹಿರಿಯೂರು
ತಾಲ್ಲೂಕು:	ಅರಸೀಕೆರೆ
ಜಿಲ್ಲೆ:	ಹಾಸನ
ಕಾಮಗಾರಿ/ಚಟುವಟಿಕೆಯ ಅಂದಾಜು ಮೊತ್ತ (ರೂಪಾಯಿಗಳಲ್ಲಿ)	17850.00
ಕಾಮಗಾರಿ/ಚಟುವಟಿಕೆಯ ಕುರಿತು ಸಂಕ್ಷಿಪ್ತ ವಿವರ ಸಮುದಾಯ ಕಾಮಗಾರಿಯಾಗಿದ್ದರೆ ಅಂದಾಜು ನೀರು ಸಂಗ್ರಹಣೆ (Cubic Meter), ರಕ್ಷಣಾತ್ಮಕ ನೀರಾವರಿ ಪ್ರದೇಶ, ಫಲಾನುಭವಿ ಸಂಖ್ಯೆ: ವೈಯಕ್ತಿಕ ಕಾಮಗಾರಿಯಾಗಿದ್ದರೆ ಫಲಾನುಭವಿ ಹೆಸರು, (ಚಟುವಟಿಕೆಯಿಂದ ಪಡೆಯುತ್ತಿರುವ ಲಾಭ)	<p>ಫಲಾನುಭವಿಯ ಹೆಸರು : ಪುಟ್ಟನಾಯ್ಕ / ಪಾಪನಾಯ್ಕ</p> <ul style="list-style-type: none"> • ಭೂಮಿಯ ಫಲವತ್ತತೆಯನ್ನು ಕಾಪಾಡುವುದು. • ಮಣ್ಣು ಕೊಚ್ಚಿ ಹೋಗುವುದನ್ನು ತಡೆಗಟ್ಟುವುದು. • ಮಳೆ ನೀರು ಸಂಗ್ರಹಣೆ ಮಾಡುವುದು. • ಮೇವಿನ ಗಿಡಗಳನ್ನು ಬೆಳೆಸುವುದು.


ಜಲಾನಯನ ಯೋಜನೆಗಳ ಚಟುವಟಿಕೆ/ಕಾಮಗಾರಿಗಳನ್ನು ಅಂತರ್ಜಾಲದಲ್ಲಿ ಅಳವಡಿಸಲು ಸಂಕ್ಷಿಪ್ತ ಮಾಹಿತಿ

ಯೋಜನೆಯ ಹೆಸರು:	WDC PMKSY 2.0
ವರ್ಷ:	2021-22
ಕಾಮಗಾರಿ/ ಚಟುವಟಿಕೆ ಹೆಸರು	ಬದು ನಿರ್ಮಾಣ
ಕಾಮಗಾರಿ/ಚಟುವಟಿಕೆಯ ಛಾಯಚಿತ್ರ (Photo with Lat & Long)	
ಸರ್ವೆ ನಂ :	144
ಅಕ್ಷಾಂಶ ಮತ್ತು ರೇಕಾಂಶ:	13.347696 - 76.176006
ಗ್ರಾಮ:	ಹಿರಿಯೂರು
ತಾಲ್ಲೂಕು:	ಅರಸೀಕೆರೆ
ಜಿಲ್ಲೆ:	ಹಾಸನ
ಕಾಮಗಾರಿ/ಚಟುವಟಿಕೆಯ ಅಂದಾಜು ಮೊತ್ತ (ರೂ ಪಾಯಿಗಳಲ್ಲಿ)	17450.00
ಕಾಮಗಾರಿ/ಚಟುವಟಿಕೆಯ ಕುರಿತು ಸಂಕ್ಷಿಪ್ತ ವಿವರ ಸಮುದಾಯ ಕಾಮಗಾರಿಯಾಗಿದ್ದರೆ ಅಂದಾಜು ನೀರು ಸಂ ಗ್ರಹಣೆ (Cubic Meter), ರಕ್ಷಣಾತ್ಮಕ ನೀರಾವರಿ ಪ್ರದೇಶ, ಫಲಾನುಭವಿ ಸಂಖ್ಯೆ: ವೈಯಕ್ತಿಕ ಕಾಮಗಾರಿಯಾಗಿದ್ದರೆ ಫಲಾನುಭವಿ ಹೆಸರು, (ಚಟುವಟಿಕೆಯಿಂದ ಪಡೆಯುತ್ತಿರುವ ಲಾಭ)	<p>ಫಲಾನುಭವಿಯ ಹೆಸರು : ನಾರಾಯಣನಾಯ್ಕ / ಲಚ್ಚನಾಯ್ಕ</p> <ul style="list-style-type: none"> • ಭೂಮಿಯ ಫಲವತ್ತತೆಯನ್ನು ಕಾಪಾಡುವುದು. • ಮಣ್ಣು ಕೊಚ್ಚಿ ಹೋಗುವುದನ್ನು ತಪ್ಪಿಸುವುದು. • ಮಳೆ ನೀರು ಸಂಗ್ರಹಣೆ ಮಾಡುವುದು. • ಮೇವಿನ ಗಿಡಗಳನ್ನು ಬೆಳೆಸುವುದು.


ಜಲಾನಯನ ಯೋಜನೆಗಳ ಚಟುವಟಿಕೆ/ಕಾಮಗಾರಿಗಳನ್ನು ಅಂತರ್ಜಾಲದಲ್ಲಿ ಅಳವಡಿಸಲು ಸಂಕ್ಷಿಪ್ತ ಮಾಹಿತಿ

ಯೋಜನೆಯ ಹೆಸರು:	WDC PMKSY 2.0
ವರ್ಷ:	2021-22
ಕಾಮಗಾರಿ/ ಚಟುವಟಿಕೆ ಹೆಸರು	ಬದು ನಿರ್ಮಾಣ
ಕಾಮಗಾರಿ/ಚಟುವಟಿಕೆಯ ಛಾಯಾಚಿತ್ರ (Photo with Lat & Long)	
ಸರ್ವೆ ನಂ :	130
ಅಕ್ಷಾಂಶ ಮತ್ತು ರೇಕಾಂಶ:	13.34766 - 76.176285
ಗ್ರಾಮ:	ಹಿರಿಯೂರು
ತಾಲ್ಲೂಕು:	ಅರಸೀಕೆರೆ
ಜಿಲ್ಲೆ:	ಹಾಸನ
ಕಾಮಗಾರಿ/ಚಟುವಟಿಕೆಯ ಅಂದಾಜು ಮೊತ್ತ (ರೂ ಪಾಯಿಗಳಲ್ಲಿ)	18000.00
ಕಾಮಗಾರಿ/ಚಟುವಟಿಕೆಯ ಕುರಿತು ಸಂಕ್ಷಿಪ್ತ ವಿವರ ಸಮುದಾಯ ಕಾಮಗಾರಿಯಾಗಿದ್ದರೆ ಅಂದಾಜು ನೀರು ಸಂ ಗ್ರಹಣೆ (Cubic Meter), ರಕ್ಷಣಾತ್ಮಕ ನೀರಾವರಿ ಪ್ರದೇಶ, ಫಲಾನುಭವಿ ಸಂಖ್ಯೆ: ವೈಯಕ್ತಿಕ ಕಾಮಗಾರಿಯಾಗಿದ್ದರೆ ಫಲಾನುಭವಿ ಹೆಸರು, (ಚಟುವಟಿಕೆಯಿಂದ ಪಡೆಯುತ್ತಿರುವ ಲಾಭ)	<p>ಫಲಾನುಭವಿಯ ಹೆಸರು : ಚೆಲುವಶೆಟ್ಟಿ / ರಂಗಶೆಟ್ಟಿ</p> <ul style="list-style-type: none"> • ಭೂಮಿಯ ಫಲವತ್ತತೆಯನ್ನು ಕಾಪಾಡುವುದು. • ಮಣ್ಣು ಕೊಚ್ಚಿ ಹೋಗುವುದನ್ನು ತಪ್ಪಿಸುವುದು. • ಮಳೆ ನೀರು ಸಂಗ್ರಹಣೆ ಮಾಡುವುದು. • ಮೇವಿನ ಗಿಡಗಳನ್ನು ಬೆಳೆಸುವುದು.


ಜಲಾನಯನ ಯೋಜನೆಗಳ ಚಟುವಟಿಕೆ/ಕಾಮಗಾರಿಗಳನ್ನು ಅಂತರ್ಜಾಲದಲ್ಲಿ ಅಳವಡಿಸಲು ಸಂಕ್ಷಿಪ್ತ ಮಾಹಿತಿ

ಯೋಜನೆಯ ಹೆಸರು:	WDC PMKSY 2.0
ವರ್ಷ:	2021-22
ಕಾಮಗಾರಿ/ ಚಟುವಟಿಕೆ ಹೆಸರು	ಬದು ನಿರ್ಮಾಣ
ಕಾಮಗಾರಿ/ಚಟುವಟಿಕೆಯ ಛಾಯಾಚಿತ್ರ (Photo with Lat & Long)	 <p>Latitude: 13.347619 Longitude: 76.176317 Elevation: 859.32±28 m Accuracy: 7.7 m Time: 17:55 Note: 2.0 TCB Work Hiriyuru Village Hanumabhatti / Doddabhatti survey no 18</p>
ಸರ್ವೆ ನಂ :	18
ಅಕ್ಷಾಂಶ ಮತ್ತು ರೇಕಾಂಶ:	13.347619 - 76.176317
ಗ್ರಾಮ:	ಹಿರಿಯೂರು
ತಾಲ್ಲೂಕು:	ಅರಸೀಕೆರೆ
ಜಿಲ್ಲೆ:	ಹಾಸನ
ಕಾಮಗಾರಿ/ಚಟುವಟಿಕೆಯ ಅಂದಾಜು ಮೊತ್ತ (ರೂ ಪಾಯಿಗಳಲ್ಲಿ)	18050.00
ಕಾಮಗಾರಿ/ಚಟುವಟಿಕೆಯ ಕುರಿತು ಸಂಕ್ಷಿಪ್ತ ವಿವರ ಸಮುದಾಯ ಕಾಮಗಾರಿಯಾಗಿದ್ದರೆ ಅಂದಾಜು ನೀರು ಸಂ ಗ್ರಹಣೆ (Cubic Meter), ರಕ್ಷಣಾತ್ಮಕ ನೀರಾವರಿ ಪ್ರದೇಶ, ಫಲಾನುಭವಿ ಸಂಖ್ಯೆ: ವೈಯಕ್ತಿಕ ಕಾಮಗಾರಿಯಾಗಿದ್ದರೆ ಫಲಾನುಭವಿ ಹೆಸರು, (ಚಟುವಟಿಕೆಯಿಂದ ಪಡೆಯುತ್ತಿರುವ ಲಾಭ)	<p>ಫಲಾನುಭವಿಯ ಹೆಸರು : ಹನುಮಾಬೋವಿ / ದೊಡ್ಡಬೋವಿ</p> <ul style="list-style-type: none"> • ಭೂಮಿಯ ಫಲವತ್ತತೆಯನ್ನು ಕಾಪಾಡುವುದು. • ಮಣ್ಣು ಕೊಚ್ಚಿ ಹೋಗುವುದನ್ನು ತಡೆಗಟ್ಟುವುದು. • ಮಳೆ ನೀರು ಸಂಗ್ರಹಣೆ ಮಾಡುವುದು. • ಮೇವಿನ ಗಿಡಗಳನ್ನು ಬೆಳೆಸುವುದು.

ಜಲಾನಯನ ಯೋಜನೆಗಳ ಚಟುವಟಿಕೆ/ಕಾಮಗಾರಿಗಳನ್ನು ಅಂತರ್ಜಾಲದಲ್ಲಿ ಅಳವಡಿಸಲು ಸಂಕ್ಷಿಪ್ತ ಮಾಹಿತಿ

ಯೋಜನೆಯ ಹೆಸರು:	WDC PMKSY 2.0
ವರ್ಷ:	2021-22
ಕಾಮಗಾರಿ/ಚಟುವಟಿಕೆ ಹೆಸರು	ಬದು ನಿರ್ಮಾಣ
ಕಾಮಗಾರಿ/ಚಟುವಟಿಕೆಯ ಛಾಯಾಚಿತ್ರ (Photo with Lat & Long)	
ಸರ್ವೆ ನಂ :	144
ಅಕ್ಷಾಂಶ ಮತ್ತು ರೇಕಾಂಶ:	13.347355 - 76.177126
ಗ್ರಾಮ:	ಹಿರಿಯೂರು
ತಾಲ್ಲೂಕು:	ಅರಸೀಕೆರೆ
ಜಿಲ್ಲೆ:	ಹಾಸನ
ಕಾಮಗಾರಿ/ಚಟುವಟಿಕೆಯ ಅಂದಾಜು ಮೊತ್ತ (ರೂಪಾಯಿಗಳಲ್ಲಿ)	17650.00
ಕಾಮಗಾರಿ/ಚಟುವಟಿಕೆಯ ಕುರಿತು ಸಂಕ್ಷಿಪ್ತ ವಿವರ ಸಮುದಾಯ ಕಾಮಗಾರಿಯಾಗಿದ್ದರೆ ಅಂದಾಜು ನೀರು ಸಂಗ್ರಹಣೆ (Cubic Meter), ರಕ್ಷಣಾತ್ಮಕ ನೀರಾವರಿ ಪ್ರದೇಶ, ಫಲಾನುಭವಿ ಸಂಖ್ಯೆ: ವೈಯಕ್ತಿಕ ಕಾಮಗಾರಿಯಾಗಿದ್ದರೆ ಫಲಾನುಭವಿ ಹೆಸರು, (ಚಟುವಟಿಕೆಯಿಂದ ಪಡೆಯುತ್ತಿರುವ ಲಾಭ)	<p>ಫಲಾನುಭವಿಯ ಹೆಸರು : ಸುಗುಣಬಾಯಿ</p> <ul style="list-style-type: none"> • ಭೂಮಿಯ ಫಲವತ್ತತೆಯನ್ನು ಕಾಪಾಡುವುದು. • ಮಣ್ಣು ಕೊಚ್ಚಿ ಹೋಗುವುದನ್ನು ತಡೆ ಸುವುದು. • ಮಳೆ ನೀರು ಸಂಗ್ರಹಣೆ ಮಾಡುವುದು. • ಮೇವಿನ ಗಿಡಗಳನ್ನು ಬೆಳೆಸುವುದು.


ಜಲಾನಯನ ಯೋಜನೆಗಳ ಚಟುವಟಿಕೆ/ಕಾಮಗಾರಿಗಳನ್ನು ಅಂತರ್ಜಾಲದಲ್ಲಿ ಅಳವಡಿಸಲು ಸಂಕ್ಷಿಪ್ತ ಮಾಹಿತಿ

ಯೋಜನೆಯ ಹೆಸರು:	WDC PMKSY 2.0
ವರ್ಷ:	2021-22
ಕಾಮಗಾರಿ/ ಚಟುವಟಿಕೆ ಹೆಸರು	ಬದು ನಿರ್ಮಾಣ
ಕಾಮಗಾರಿ/ಚಟುವಟಿಕೆಯ ಛಾಯಾಚಿತ್ರ (Photo with Lat & Long)	 <p>Latitude: 13.34733 Longitude: 76.177165 Elevation: 859.32±35 m Accuracy: 9.1 m Time: 18:00 Note: 2.0 TCB Work Hiriyuru Village Jayahimabai /Lacchaanakundi ML</p>
ಸರ್ವೆ ನಂ :	78
ಅಕ್ಷಾಂಶ ಮತ್ತು ರೇಕಾಂಶ:	13.34733 - 76.177165
ಗ್ರಾಮ:	ಹಿರಿಯೂರು
ತಾಲ್ಲೂಕು:	ಅರಸೀಕೆರೆ
ಜಿಲ್ಲೆ:	ಹಾಸನ
ಕಾಮಗಾರಿ/ಚಟುವಟಿಕೆಯ ಅಂದಾಜು ಮೊತ್ತ (ರೂ ಪಾಯಿಗಳಲ್ಲಿ)	18050.00
ಕಾಮಗಾರಿ/ಚಟುವಟಿಕೆಯ ಕುರಿತು ಸಂಕ್ಷಿಪ್ತ ವಿವರ ಸಮುದಾಯ ಕಾಮಗಾರಿಯಾಗಿದ್ದರೆ ಅಂದಾಜು ನೀರು ಸಂ ಗ್ರಹಣೆ (Cubic Meter), ರಕ್ಷಣಾತ್ಮಕ ನೀರಾವರಿ ಪ್ರದೇಶ, ಫಲಾನುಭವಿ ಸಂಖ್ಯೆ: ವೈಯಕ್ತಿಕ ಕಾಮಗಾರಿಯಾಗಿದ್ದರೆ ಫಲಾನುಭವಿ ಹೆಸರು, (ಚಟುವಟಿಕೆಯಿಂದ ಪಡೆಯುತ್ತಿರುವ ಲಾಭ)	<p>ಫಲಾನುಭವಿಯ ಹೆಸರು : ಜಯಮ್ಮಬಾಯಿ / ಲಚ್ಚನಾಯ್ಕ</p> <ul style="list-style-type: none"> • ಭೂಮಿಯ ಫಲವತ್ತತೆಯನ್ನು ಕಾಪಾಡುವುದು. • ಮಣ್ಣು ಕೊಚ್ಚಿ ಹೋಗುವುದನ್ನು ತಡೆಗಟ್ಟುವುದು. • ಮಳೆ ನೀರು ಸಂಗ್ರಹಣೆ ಮಾಡುವುದು. • ಮೇವಿನ ಗಿಡಗಳನ್ನು ಬೆಳೆಸುವುದು.


ಜಲಾನಯನ ಯೋಜನೆಗಳ ಚಟುವಟಿಕೆ/ಕಾಮಗಾರಿಗಳನ್ನು ಅಂತರ್ಜಾಲದಲ್ಲಿ ಅಳವಡಿಸಲು ಸಂಕ್ಷಿಪ್ತ ಮಾಹಿತಿ

ಯೋಜನೆಯ ಹೆಸರು:	WDC PMKSY 2.0
ವರ್ಷ:	2021-22
ಕಾಮಗಾರಿ/ ಚಟುವಟಿಕೆ ಹೆಸರು	ಬದು ನಿರ್ಮಾಣ
ಕಾಮಗಾರಿ/ಚಟುವಟಿಕೆಯ ಛಾಯಾಚಿತ್ರ (Photo with Lat & Long)	
ಸರ್ವೆ ನಂ :	75
ಅಕ್ಷಾಂಶ ಮತ್ತು ರೇಕಾಂಶ:	13.347092 - 76.177712
ಗ್ರಾಮ:	ಹಿರಿಯೂರು
ತಾಲ್ಲೂಕು:	ಅರಸೀಕೆರೆ
ಜಿಲ್ಲೆ:	ಹಾಸನ
ಕಾಮಗಾರಿ/ಚಟುವಟಿಕೆಯ ಅಂದಾಜು ಮೊತ್ತ (ರೂ ಪಾಯಿಗಳಲ್ಲಿ)	17250.00
ಕಾಮಗಾರಿ/ಚಟುವಟಿಕೆಯ ಕುರಿತು ಸಂಕ್ಷಿಪ್ತ ವಿವರ ಸಮುದಾಯ ಕಾಮಗಾರಿಯಾಗಿದ್ದರೆ ಅಂದಾಜು ನೀರು ಸಂ ಗ್ರಹಣೆ (Cubic Meter), ರಕ್ಷಣಾತ್ಮಕ ನೀರಾವರಿ ಪ್ರದೇಶ, ಫಲಾನುಭವಿ ಸಂಖ್ಯೆ: ವೈಯಕ್ತಿಕ ಕಾಮಗಾರಿಯಾಗಿದ್ದರೆ ಫಲಾನುಭವಿ ಹೆಸರು, (ಚಟುವಟಿಕೆಯಿಂದ ಪಡೆಯುತ್ತಿರುವ ಲಾಭ)	<p>ಫಲಾನುಭವಿಯ ಹೆಸರು : ಗಂಗಮ್ಮ / ದೇವನಾಯಕ</p> <ul style="list-style-type: none"> • ಭೂಮಿಯ ಫಲವತ್ತತೆಯನ್ನು ಕಾಪಾಡುವುದು. • ಮಣ್ಣು ಕೊಚ್ಚಿ ಹೋಗುವುದನ್ನು ತಪ್ಪಿಸುವುದು. • ಮಳೆ ನೀರು ಸಂಗ್ರಹಣೆ ಮಾಡುವುದು. • ಮೇವಿನ ಗಿಡಗಳನ್ನು ಬೆಳೆಸುವುದು.


ಜಲಾನಯನ ಯೋಜನೆಗಳ ಚಟುವಟಿಕೆ/ಕಾಮಗಾರಿಗಳನ್ನು ಅಂತರ್ಜಾಲದಲ್ಲಿ ಅಳವಡಿಸಲು ಸಂಕ್ಷಿಪ್ತ ಮಾಹಿತಿ

ಯೋಜನೆಯ ಹೆಸರು:	WDC PMKSY 2.0
ವರ್ಷ:	2021-22
ಕಾಮಗಾರಿ/ಚಟುವಟಿಕೆ ಹೆಸರು	ಬದು ನಿರ್ಮಾಣ
ಕಾಮಗಾರಿ/ಚಟುವಟಿಕೆಯ ಛಾಯಾಚಿತ್ರ (Photo with Lat & Long)	
ಸರ್ವೆ ನಂ :	240
ಅಕ್ಷಾಂಶ ಮತ್ತು ರೇಕಾಂಶ:	13.346977 - 76.17817
ಗ್ರಾಮ:	ಹಿರಿಯೂರು
ತಾಲ್ಲೂಕು:	ಅರಸೀಕೆರೆ
ಜಿಲ್ಲೆ:	ಹಾಸನ
ಕಾಮಗಾರಿ/ಚಟುವಟಿಕೆಯ ಅಂದಾಜು ಮೊತ್ತ (ರೂಪಾಯಿಗಳಲ್ಲಿ)	18150.00
ಕಾಮಗಾರಿ/ಚಟುವಟಿಕೆಯ ಕುರಿತು ಸಂಕ್ಷಿಪ್ತ ವಿವರ ಸಮುದಾಯ ಕಾಮಗಾರಿಯಾಗಿದ್ದರೆ ಅಂದಾಜು ನೀರು ಸಂಗ್ರಹಣೆ (Cubic Meter), ರಕ್ಷಣಾತ್ಮಕ ನೀರಾವರಿ ಪ್ರದೇಶ, ಫಲಾನುಭವಿ ಸಂಖ್ಯೆ: ವೈಯಕ್ತಿಕ ಕಾಮಗಾರಿಯಾಗಿದ್ದರೆ ಫಲಾನುಭವಿ ಹೆಸರು, (ಚಟುವಟಿಕೆಯಿಂದ ಪಡೆಯುತ್ತಿರುವ ಲಾಭ)	<p>ಫಲಾನುಭವಿಯ ಹೆಸರು : ಗೋಪಿನಾಯ್ಕ / ದೇವನಾಯ್ಕ</p> <ul style="list-style-type: none"> • ಭೂಮಿಯ ಫಲವತ್ತತೆಯನ್ನು ಕಾಪಾಡುವುದು. • ಮಣ್ಣು ಕೊಚ್ಚಿ ಹೋಗುವುದನ್ನು ತಡೆಗಟ್ಟುವುದು. • ಮಳೆ ನೀರು ಸಂಗ್ರಹಣೆ ಮಾಡುವುದು. • ಮೇವಿನ ಗಿಡಗಳನ್ನು ಬೆಳೆಸುವುದು.

ಜಲಾನಯನ ಯೋಜನೆಗಳ ಚಟುವಟಿಕೆ/ಕಾಮಗಾರಿಗಳನ್ನು ಅಂತರ್ಜಾಲದಲ್ಲಿ ಅಳವಡಿಸಲು ಸಂಕ್ಷಿಪ್ತ ಮಾಹಿತಿ

ಯೋಜನೆಯ ಹೆಸರು:	WDC PMKSY 2.0
ವರ್ಷ:	2021-22
ಕಾಮಗಾರಿ/ ಚಟುವಟಿಕೆ ಹೆಸರು	ಬದು ನಿರ್ಮಾಣ
ಕಾಮಗಾರಿ/ಚಟುವಟಿಕೆಯ ಛಾಯಾಚಿತ್ರ (Photo with Lat & Long)	
ಸರ್ವೆ ನಂ :	9
ಅಕ್ಷಾಂಶ ಮತ್ತು ರೇಕಾಂಶ:	13.347552 - 76.176587
ಗ್ರಾಮ:	ಹಿರಿಯೂರು
ತಾಲ್ಲೂಕು:	ಅರಸೀಕೆರೆ
ಜಿಲ್ಲೆ:	ಹಾಸನ
ಕಾಮಗಾರಿ/ಚಟುವಟಿಕೆಯ ಅಂದಾಜು ಮೊತ್ತ (ರೂ ಪಾಯಿಗಳಲ್ಲಿ)	17250.00
ಕಾಮಗಾರಿ/ಚಟುವಟಿಕೆಯ ಕುರಿತು ಸಂಕ್ಷಿಪ್ತ ವಿವರ ಸಮುದಾಯ ಕಾಮಗಾರಿಯಾಗಿದ್ದರೆ ಅಂದಾಜು ನೀರು ಸಂ ಗ್ರಹಣೆ (Cubic Meter), ರಕ್ಷಣಾತ್ಮಕ ನೀರಾವರಿ ಪ್ರದೇಶ, ಫಲಾನುಭವಿ ಸಂಖ್ಯೆ: ವೈಯಕ್ತಿಕ ಕಾಮಗಾರಿಯಾಗಿದ್ದರೆ ಫಲಾನುಭವಿ ಹೆಸರು, (ಚಟುವಟಿಕೆಯಿಂದ ಪಡೆಯುತ್ತಿರುವ ಲಾಭ)	<p>ಫಲಾನುಭವಿಯ ಹೆಸರು : ಲಕ್ಷ್ಮಿ ಬಾಯಿ / ಲಕ್ಷ್ಮಿನಾಯ್ಕ</p> <ul style="list-style-type: none"> • ಭೂಮಿಯ ಫಲವತ್ತತೆಯನ್ನು ಕಾಪಾಡುವುದು. • ಮಣ್ಣು ಕೊಚ್ಚಿ ಹೋಗುವುದನ್ನು ತಡೆಗಟ್ಟುವುದು. • ಮಳೆ ನೀರು ಸಂಗ್ರಹಣೆ ಮಾಡುವುದು. • ಮೇವಿನ ಗಿಡಗಳನ್ನು ಬೆಳೆಸುವುದು.

ಜಲಾನಯನ ಯೋಜನೆಗಳ ಚಟುವಟಿಕೆ/ಕಾಮಗಾರಿಗಳನ್ನು ಅಂತರ್ಜಾಲದಲ್ಲಿ ಅಳವಡಿಸಲು ಸಂಕ್ಷಿಪ್ತ ಮಾಹಿತಿ

ಯೋಜನೆಯ ಹೆಸರು:	WDC PMKSY 2.0
ವರ್ಷ:	2021-22
ಕಾಮಗಾರಿ/ ಚಟುವಟಿಕೆ ಹೆಸರು	ಬದು ನಿರ್ಮಾಣ
ಕಾಮಗಾರಿ/ಚಟುವಟಿಕೆಯ ಛಾಯಾಚಿತ್ರ (Photo with Lat & Long)	 <p>Latitude: 13.347373 Longitude: 76.176768 Elevation: 859.32±42 m Accuracy: 9.0 m Time: 17:58 Note: 2.0 TCB Work Hiriyuru Village Ramanahika Rajahnika survey no.9</p>
ಸರ್ವೆ ನಂ :	9
ಅಕ್ಷಾಂಶ ಮತ್ತು ರೇಕಾಂಶ:	13.347373 - 76.176768
ಗ್ರಾಮ:	ಹಿರಿಯೂರು
ತಾಲ್ಲೂಕು:	ಅರಸೀಕೆರೆ
ಜಿಲ್ಲೆ:	ಹಾಸನ
ಕಾಮಗಾರಿ/ಚಟುವಟಿಕೆಯ ಅಂದಾಜು ಮೊತ್ತ (ರೂ ಪಾಯಿಗಳಲ್ಲಿ)	17950.00
ಕಾಮಗಾರಿ/ಚಟುವಟಿಕೆಯ ಕುರಿತು ಸಂಕ್ಷಿಪ್ತ ವಿವರ ಸಮುದಾಯ ಕಾಮಗಾರಿಯಾಗಿದ್ದರೆ ಅಂದಾಜು ನೀರು ಸಂ ಗ್ರಹಣೆ (Cubic Meter), ರಕ್ಷಣಾತ್ಮಕ ನೀರಾವರಿ ಪ್ರದೇಶ, ಫಲಾನುಭವಿ ಸಂಖ್ಯೆ: ವೈಯಕ್ತಿಕ ಕಾಮಗಾರಿಯಾಗಿದ್ದರೆ ಫಲಾನುಭವಿ ಹೆಸರು, (ಚಟುವಟಿಕೆಯಿಂದ ಪಡೆಯುತ್ತಿರುವ ಲಾಭ)	<p>ಫಲಾನುಭವಿಯ ಹೆಸರು : ರಾಮನಾಯ್ಕ / ರಾಜನಾಯ್ಕ</p> <ul style="list-style-type: none"> • ಭೂಮಿಯ ಫಲವತ್ತತೆಯನ್ನು ಕಾಪಾಡುವುದು. • ಮಣ್ಣು ಕೊಚ್ಚಿ ಹೋಗುವುದನ್ನು ತಪ್ಪಿಸುವುದು. • ಮಳೆ ನೀರು ಸಂಗ್ರಹಣೆ ಮಾಡುವುದು. • ಮೇವಿನ ಗಿಡಗಳನ್ನು ಬೆಳೆಸುವುದು.


ಜಲಾನಯನ ಯೋಜನೆಗಳ ಚಟುವಟಿಕೆ/ಕಾಮಗಾರಿಗಳನ್ನು ಅಂತರ್ಜಾಲದಲ್ಲಿ ಅಳವಡಿಸಲು ಸಂಕ್ಷಿಪ್ತ ಮಾಹಿತಿ

ಯೋಜನೆಯ ಹೆಸರು:	WDC PMKSY 2.0
ವರ್ಷ:	2021-22
ಕಾಮಗಾರಿ/ ಚಟುವಟಿಕೆ ಹೆಸರು	ಬದು ನಿರ್ಮಾಣ
ಕಾಮಗಾರಿ/ಚಟುವಟಿಕೆಯ ಛಾಯಾಚಿತ್ರ (Photo with Lat & Long)	 <p>Latitude: 13.347381 Longitude: 76.176793 Elevation: 859.32±34 m Accuracy: 8.4 m Time: 17:58 Note: 2.0 TCB Work Hiriyuru Village Kananika Strvey nu-9</p>
ಸರ್ವೆ ನಂ :	9
ಅಕ್ಷಾಂಶ ಮತ್ತು ರೇಕಾಂಶ:	13.347381 - 76.176793
ಗ್ರಾಮ:	ಹಿರಿಯೂರು
ತಾಲ್ಲೂಕು:	ಅರಸೀಕೆರೆ
ಜಿಲ್ಲೆ:	ಹಾಸನ
ಕಾಮಗಾರಿ/ಚಟುವಟಿಕೆಯ ಅಂದಾಜು ಮೊತ್ತ (ರೂ ಪಾಯಿಗಳಲ್ಲಿ)	17550.00
ಕಾಮಗಾರಿ/ಚಟುವಟಿಕೆಯ ಕುರಿತು ಸಂಕ್ಷಿಪ್ತ ವಿವರ ಸಮುದಾಯ ಕಾಮಗಾರಿಯಾಗಿದ್ದರೆ ಅಂದಾಜು ನೀರು ಸಂ ಗ್ರಹಣೆ (Cubic Meter), ರಕ್ಷಣಾತ್ಮಕ ನೀರಾವರಿ ಪ್ರದೇಶ, ಫಲಾನುಭವಿ ಸಂಖ್ಯೆ: ವೈಯಕ್ತಿಕ ಕಾಮಗಾರಿಯಾಗಿದ್ದರೆ ಫಲಾನುಭವಿ ಹೆಸರು, (ಚಟುವಟಿಕೆಯಿಂದ ಪಡೆಯುತ್ತಿರುವ ಲಾಭ)	<p>ಫಲಾನುಭವಿಯ ಹೆಸರು : ರಾಜನಾಯ್ಕ</p> <ul style="list-style-type: none"> • ಭೂಮಿಯ ಫಲವತ್ತತೆಯನ್ನು ಕಾಪಾಡುವುದು. • ಮಣ್ಣು ಕೊಚ್ಚಿ ಹೋಗುವುದನ್ನು ತಪ್ಪಿಸುವುದು. • ಮಳೆ ನೀರು ಸಂಗ್ರಹಣೆ ಮಾಡುವುದು. • ಮೇವಿನ ಗಿಡಗಳನ್ನು ಬೆಳೆಸುವುದು.


ಜಲಾನಯನ ಯೋಜನೆಗಳ ಚಟುವಟಿಕೆ/ಕಾಮಗಾರಿಗಳನ್ನು ಅಂತರ್ಜಾಲದಲ್ಲಿ ಅಳವಡಿಸಲು ಸಂಕ್ಷಿಪ್ತ ಮಾಹಿತಿ

ಯೋಜನೆಯ ಹೆಸರು:	WDC PMKSY 2.0
ವರ್ಷ:	2021-22
ಕಾಮಗಾರಿ/ ಚಟುವಟಿಕೆ ಹೆಸರು	ಬದು ನಿರ್ಮಾಣ
ಕಾಮಗಾರಿ/ಚಟುವಟಿಕೆಯ ಛಾಯಾಚಿತ್ರ (Photo with Lat & Long)	
ಸರ್ವೆ ನಂ :	3/1
ಅಕ್ಷಾಂಶ ಮತ್ತು ರೇಕಾಂಶ:	13.347545 - 76.17648
ಗ್ರಾಮ:	ಹಿರಿಯೂರು
ತಾಲ್ಲೂಕು:	ಅರಸೀಕೆರೆ
ಜಿಲ್ಲೆ:	ಹಾಸನ
ಕಾಮಗಾರಿ/ಚಟುವಟಿಕೆಯ ಅಂದಾಜು ಮೊತ್ತ (ರೂ ಪಾಯಿಗಳಲ್ಲಿ)	18050.00
ಕಾಮಗಾರಿ/ಚಟುವಟಿಕೆಯ ಕುರಿತು ಸಂಕ್ಷಿಪ್ತ ವಿವರ ಸಮುದಾಯ ಕಾಮಗಾರಿಯಾಗಿದ್ದರೆ ಅಂದಾಜು ನೀರು ಸಂ ಗ್ರಹಣೆ (Cubic Meter), ರಕ್ಷಣಾತ್ಮಕ ನೀರಾವರಿ ಪ್ರದೇಶ, ಫಲಾನುಭವಿ ಸಂಖ್ಯೆ: ವೈಯಕ್ತಿಕ ಕಾಮಗಾರಿಯಾಗಿದ್ದರೆ ಫಲಾನುಭವಿ ಹೆಸರು, (ಚಟುವಟಿಕೆಯಿಂದ ಪಡೆಯುತ್ತಿರುವ ಲಾಭ)	<p>ಫಲಾನುಭವಿಯ ಹೆಸರು : ಶಂಕರವ್ವ / ಹನುಮಬೋವಿ</p> <ul style="list-style-type: none"> • ಭೂಮಿಯ ಫಲವತ್ತತೆಯನ್ನು ಕಾಪಾಡುವುದು. • ಮಣ್ಣು ಕೊಚ್ಚಿ ಹೋಗುವುದನ್ನು ತಡೆಗಟ್ಟುವುದು. • ಮಳೆ ನೀರು ಸಂಗ್ರಹಣೆ ಮಾಡುವುದು. • ಮೇವಿನ ಗಿಡಗಳನ್ನು ಬೆಳೆಸುವುದು.


ಜಲಾನಯನ ಯೋಜನೆಗಳ ಚಟುವಟಿಕೆ/ಕಾಮಗಾರಿಗಳನ್ನು ಅಂತರ್ಜಾಲದಲ್ಲಿ ಅಳವಡಿಸಲು ಸಂಕ್ಷಿಪ್ತ ಮಾಹಿತಿ

ಯೋಜನೆಯ ಹೆಸರು:	WDC PMKSY 2.0
ವರ್ಷ:	2021-22
ಕಾಮಗಾರಿ/ ಚಟುವಟಿಕೆ ಹೆಸರು	ಬದು ನಿರ್ಮಾಣ
ಕಾಮಗಾರಿ/ಚಟುವಟಿಕೆಯ ಛಾಯಾಚಿತ್ರ (Photo with Lat & Long)	 <p>Latitude: 13.347912 Longitude: 76.175606 Elevation: 859.52±29 m Accuracy: 19.5 m Time: 17:50 Note: 2.0 TCB Work Hiriyuru Village-Damashethi Thimmashethi survey rd 93</p> <p>Powered by NoteCam</p>
ಸರ್ವೆ ನಂ :	93
ಅಕ್ಷಾಂಶ ಮತ್ತು ರೇಕಾಂಶ:	13.347912 - 76.175606
ಗ್ರಾಮ:	ಹಿರಿಯೂರು
ತಾಲ್ಲೂಕು:	ಅರಸೀಕೆರೆ
ಜಿಲ್ಲೆ:	ಹಾಸನ
ಕಾಮಗಾರಿ/ಚಟುವಟಿಕೆಯ ಅಂದಾಜು ಮೊತ್ತ (ರೂ ಪಾಯಿಗಳಲ್ಲಿ)	16950.00
ಕಾಮಗಾರಿ/ಚಟುವಟಿಕೆಯ ಕುರಿತು ಸಂಕ್ಷಿಪ್ತ ವಿವರ ಸಮುದಾಯ ಕಾಮಗಾರಿಯಾಗಿದ್ದರೆ ಅಂದಾಜು ನೀರು ಸಂ ಗ್ರಹಣೆ (Cubic Meter), ರಕ್ಷಣಾತ್ಮಕ ನೀರಾವರಿ ಪ್ರದೇಶ, ಫಲಾನುಭವಿ ಸಂಖ್ಯೆ: ವೈಯಕ್ತಿಕ ಕಾಮಗಾರಿಯಾಗಿದ್ದರೆ ಫಲಾನುಭವಿ ಹೆಸರು, (ಚಟುವಟಿಕೆಯಿಂದ ಪಡೆಯುತ್ತಿರುವ ಲಾಭ)	<p>ಫಲಾನುಭವಿಯ ಹೆಸರು : ಧರ್ಮಶೆಟ್ಟಿ / ತಿಮ್ಮಶೆಟ್ಟಿ</p> <ul style="list-style-type: none"> • ಭೂಮಿಯ ಫಲವತ್ತತೆಯನ್ನು ಕಾಪಾಡುವುದು. • ಮಣ್ಣು ಕೊಚ್ಚಿ ಹೋಗುವುದನ್ನು ತಪ್ಪಿಸುವುದು. • ಮಳೆ ನೀರು ಸಂಗ್ರಹಣೆ ಮಾಡುವುದು. • ಮೇವಿನ ಗಿಡಗಳನ್ನು ಬೆಳೆಸುವುದು.


ಜಲಾನಯನ ಯೋಜನೆಗಳ ಚಟುವಟಿಕೆ/ಕಾಮಗಾರಿಗಳನ್ನು ಅಂತರ್ಜಾಲದಲ್ಲಿ ಅಳವಡಿಸಲು ಸಂಕ್ಷಿಪ್ತ ಮಾಹಿತಿ

ಯೋಜನೆಯ ಹೆಸರು:	WDC PMKSY 2.0
ವರ್ಷ:	2021-22
ಕಾಮಗಾರಿ/ ಚಟುವಟಿಕೆ ಹೆಸರು	ಬದು ನಿರ್ಮಾಣ
ಕಾಮಗಾರಿ/ಚಟುವಟಿಕೆಯ ಛಾಯಾಚಿತ್ರ (Photo with Lat & Long)	 <p>Latitude: 13.347833 Longitude: 76.175732 Elevation: 859.52±40 m Accuracy: 7.4 m Time: 17:51 Note: 2.0 TCB Work Hiriyuru Village via Kumar / puttesetti survey no97/2</p>
ಸರ್ವೆ ನಂ :	97/2
ಅಕ್ಷಾಂಶ ಮತ್ತು ರೇಕಾಂಶ:	13.347833 - 76.175732
ಗ್ರಾಮ:	ಹಿರಿಯೂರು
ತಾಲ್ಲೂಕು:	ಅರಸೀಕೆರೆ
ಜಿಲ್ಲೆ:	ಹಾಸನ
ಕಾಮಗಾರಿ/ಚಟುವಟಿಕೆಯ ಅಂದಾಜು ಮೊತ್ತ (ರೂ ಪಾಯಿಗಳಲ್ಲಿ)	18050.00
ಕಾಮಗಾರಿ/ಚಟುವಟಿಕೆಯ ಕುರಿತು ಸಂಕ್ಷಿಪ್ತ ವಿವರ ಸಮುದಾಯ ಕಾಮಗಾರಿಯಾಗಿದ್ದರೆ ಅಂದಾಜು ನೀರು ಸಂ ಗ್ರಹಣೆ (Cubic Meter), ರಕ್ಷಣಾತ್ಮಕ ನೀರಾವರಿ ಪ್ರದೇಶ, ಫಲಾನುಭವಿ ಸಂಖ್ಯೆ: ವೈಯಕ್ತಿಕ ಕಾಮಗಾರಿಯಾಗಿದ್ದರೆ ಫಲಾನುಭವಿ ಹೆಸರು, (ಚಟುವಟಿಕೆಯಿಂದ ಪಡೆಯುತ್ತಿರುವ ಲಾಭ)	<p>ಫಲಾನುಭವಿಯ ಹೆಸರು : ವಿಜಯಕುಮಾರ್ / ಪುಟ್ಟಶೆಟ್ಟಿ</p> <ul style="list-style-type: none"> • ಭೂಮಿಯ ಫಲವತ್ತತೆಯನ್ನು ಕಾಪಾಡುವುದು. • ಮಣ್ಣು ಕೊಚ್ಚಿ ಹೋಗುವುದನ್ನು ತಪ್ಪಿಸುವುದು. • ಮಳೆ ನೀರು ಸಂಗ್ರಹಣೆ ಮಾಡುವುದು. • ಮೇವಿನ ಗಿಡಗಳನ್ನು ಬೆಳೆಸುವುದು.


ಜಲಾನಯನ ಯೋಜನೆಗಳ ಚಟುವಟಿಕೆ/ಕಾಮಗಾರಿಗಳನ್ನು ಅಂತರ್ಜಾಲದಲ್ಲಿ ಅಳವಡಿಸಲು ಸಂಕ್ಷಿಪ್ತ ಮಾಹಿತಿ

ಯೋಜನೆಯ ಹೆಸರು:	WDC PMKSY 2.0
ವರ್ಷ:	2021-22
ಕಾಮಗಾರಿ/ ಚಟುವಟಿಕೆ ಹೆಸರು	ಬದು ನಿರ್ಮಾಣ
ಕಾಮಗಾರಿ/ಚಟುವಟಿಕೆಯ ಛಾಯಾಚಿತ್ರ (Photo with Lat & Long)	 <p>Latitude: 13.347077 Longitude: 76.1762 Elevation: 832.12±22 m Accuracy: 10.2 m Time: 17:42 Note: 2.0 TCB Work Hiriyuru Village, Thimmayya, Thimmayya survey nu 132</p> <p>Powered by NoteCam</p>
ಸರ್ವೆ ನಂ :	132
ಅಕ್ಷಾಂಶ ಮತ್ತು ರೇಕಾಂಶ:	13.347077 - 76.1762
ಗ್ರಾಮ:	ಹಿರಿಯೂರು
ತಾಲ್ಲೂಕು:	ಅರಸೀಕೆರೆ
ಜಿಲ್ಲೆ:	ಹಾಸನ
ಕಾಮಗಾರಿ/ಚಟುವಟಿಕೆಯ ಅಂದಾಜು ಮೊತ್ತ (ರೂ ಪಾಯಿಗಳಲ್ಲಿ)	17750.00
ಕಾಮಗಾರಿ/ಚಟುವಟಿಕೆಯ ಕುರಿತು ಸಂಕ್ಷಿಪ್ತ ವಿವರ ಸಮುದಾಯ ಕಾಮಗಾರಿಯಾಗಿದ್ದರೆ ಅಂದಾಜು ನೀರು ಸಂ ಗ್ರಹಣೆ (Cubic Meter), ರಕ್ಷಣಾತ್ಮಕ ನೀರಾವರಿ ಪ್ರದೇಶ, ಫಲಾನುಭವಿ ಸಂಖ್ಯೆ: ವೈಯಕ್ತಿಕ ಕಾಮಗಾರಿಯಾಗಿದ್ದರೆ ಫಲಾನುಭವಿ ಹೆಸರು, (ಚಟುವಟಿಕೆಯಿಂದ ಪಡೆಯುತ್ತಿರುವ ಲಾಭ)	<p>ಫಲಾನುಭವಿಯ ಹೆಸರು : ತಿಮ್ಮಯ್ಯ / ತಿಮ್ಮಯ್ಯ</p> <ul style="list-style-type: none"> • ಭೂಮಿಯ ಫಲವತ್ತತೆಯನ್ನು ಕಾಪಾಡುವುದು. • ಮಣ್ಣು ಕೊಚ್ಚಿ ಹೋಗುವುದನ್ನು ತಡೆ ಸುವುದು. • ಮಳೆ ನೀರು ಸಂಗ್ರಹಣೆ ಮಾಡುವುದು. • ಮೇವಿನ ಗಿಡಗಳನ್ನು ಬೆಳೆಸುವುದು.


ಜಲಾನಯನ ಯೋಜನೆಗಳ ಚಟುವಟಿಕೆ/ಕಾಮಗಾರಿಗಳನ್ನು ಅಂತರ್ಜಾಲದಲ್ಲಿ ಅಳವಡಿಸಲು ಸಂಕ್ಷಿಪ್ತ ಮಾಹಿತಿ

ಯೋಜನೆಯ ಹೆಸರು:	WDC PMKSY 2.0
ವರ್ಷ:	2021-22
ಕಾಮಗಾರಿ/ ಚಟುವಟಿಕೆ ಹೆಸರು	ಬದು ನಿರ್ಮಾಣ
ಕಾಮಗಾರಿ/ಚಟುವಟಿಕೆಯ ಛಾಯಾಚಿತ್ರ (Photo with Lat & Long)	
ಸರ್ವೆ ನಂ :	3
ಅಕ್ಷಾಂಶ ಮತ್ತು ರೇಕಾಂಶ:	13.347095 - 76.176078
ಗ್ರಾಮ:	ಹಿರಿಯೂರು
ತಾಲ್ಲೂಕು:	ಅರಸೀಕೆರೆ
ಜಿಲ್ಲೆ:	ಹಾಸನ
ಕಾಮಗಾರಿ/ಚಟುವಟಿಕೆಯ ಅಂದಾಜು ಮೊತ್ತ (ರೂ ಪಾಯಿಗಳಲ್ಲಿ)	17050.00
ಕಾಮಗಾರಿ/ಚಟುವಟಿಕೆಯ ಕುರಿತು ಸಂಕ್ಷಿಪ್ತ ವಿವರ ಸಮುದಾಯ ಕಾಮಗಾರಿಯಾಗಿದ್ದರೆ ಅಂದಾಜು ನೀರು ಸಂ ಗ್ರಹಣೆ (Cubic Meter), ರಕ್ಷಣಾತ್ಮಕ ನೀರಾವರಿ ಪ್ರದೇಶ, ಫಲಾನುಭವಿ ಸಂಖ್ಯೆ: ವೈಯಕ್ತಿಕ ಕಾಮಗಾರಿಯಾಗಿದ್ದರೆ ಫಲಾನುಭವಿ ಹೆಸರು, (ಚಟುವಟಿಕೆಯಿಂದ ಪಡೆಯುತ್ತಿರುವ ಲಾಭ)	<p>ಫಲಾನುಭವಿಯ ಹೆಸರು : ಜಯಣ್ಣ / ರಂಗಯ್ಯ</p> <ul style="list-style-type: none"> • ಭೂಮಿಯ ಫಲವತ್ತತೆಯನ್ನು ಕಾಪಾಡುವುದು. • ಮಣ್ಣು ಕೊಚ್ಚಿ ಹೋಗುವುದನ್ನು ತಪ್ಪಿಸುವುದು. • ಮಳೆ ನೀರು ಸಂಗ್ರಹಣೆ ಮಾಡುವುದು. • ಮೇವಿನ ಗಿಡಗಳನ್ನು ಬೆಳೆಸುವುದು.


ಜಲಾನಯನಯೋಜನೆಗಳಚಟುವಟಿಕೆ/ಕಾಮಗಾರಿಗಳನ್ನು ಅಂತರ್ಜಾಲದಲ್ಲಿ ಅಳವಡಿಸಲು ಸಂಕ್ಷಿಪ್ತ ಮಾಹಿತಿ

ಯೋಜನೆಯ ಹೆಸರು:	WDC PMKSY 2.0
ವರ್ಷ:	2021-22
ಕಾಮಗಾರಿ/ ಚಟುವಟಿಕೆ ಹೆಸರು	ಬದು ನಿರ್ಮಾಣ
ಕಾಮಗಾರಿ/ಚಟುವಟಿಕೆಯ ಛಾಯಾಚಿತ್ರ (Photo with Lat & Long)	
ಸರ್ವೆ ನಂ :	3
ಅಕ್ಷಾಂಶ ಮತ್ತು ರೇಕಾಂಶ:	13.347183 - 76.175927
ಗ್ರಾಮ:	ಹಿರಿಯೂರು
ತಾಲ್ಲೂಕು:	ಅರಸೀಕೆರೆ
ಜಿಲ್ಲೆ:	ಹಾಸನ
ಕಾಮಗಾರಿ/ಚಟುವಟಿಕೆಯ ಅಂದಾಜು ಮೊತ್ತ (ರೂ ಪಾಯಿಗಳಲ್ಲಿ)	17900.00
ಕಾಮಗಾರಿ/ಚಟುವಟಿಕೆಯ ಕುರಿತು ಸಂಕ್ಷಿಪ್ತ ವಿವರ ಸಮುದಾಯ ಕಾಮಗಾರಿಯಾಗಿದ್ದರೆ ಅಂದಾಜು ನೀರು ಸಂ ಗ್ರಹಣೆ (Cubic Meter), ರಕ್ಷಣಾತ್ಮಕ ನೀರಾವರಿ ಪ್ರದೇಶ, ಫಲಾನುಭವಿ ಸಂಖ್ಯೆ: ವೈಯಕ್ತಿಕ ಕಾಮಗಾರಿಯಾಗಿದ್ದರೆ ಫಲಾನುಭವಿ ಹೆಸರು, (ಚಟುವಟಿಕೆಯಿಂದ ಪಡೆಯುತ್ತಿರುವ ಲಾಭ)	<p>ಫಲಾನುಭವಿಯ ಹೆಸರು : ಕುಮಾರನಾಯ್ಕ / ಸೋಮಶೇಖರನಾಯ್ಕ</p> <ul style="list-style-type: none"> • ಭೂಮಿಯ ಫಲವತ್ತತೆಯನ್ನು ಕಾಪಾಡುವುದು. • ಮಣ್ಣು ಕೊಚ್ಚಿ ಹೋಗುವುದನ್ನು ತಪ್ಪಿಸುವುದು. • ಮಳೆ ನೀರು ಸಂಗ್ರಹಣೆ ಮಾಡುವುದು. • ಮೇವಿನ ಗಿಡಗಳನ್ನು ಬೆಳೆಸುವುದು.


ಜಲಾನಯನ ಯೋಜನೆಗಳ ಚಟುವಟಿಕೆ/ಕಾಮಗಾರಿಗಳನ್ನು ಅಂತರ್ಜಾಲದಲ್ಲಿ ಅಳವಡಿಸಲು ಸಂಕ್ಷಿಪ್ತ ಮಾಹಿತಿ

ಯೋಜನೆಯ ಹೆಸರು:	WDC PMKSY 2.0
ವರ್ಷ:	2021-22
ಕಾಮಗಾರಿ/ ಚಟುವಟಿಕೆ ಹೆಸರು	ಬದು ನಿರ್ಮಾಣ
ಕಾಮಗಾರಿ/ಚಟುವಟಿಕೆಯ ಛಾಯಾಚಿತ್ರ (Photo with Lat & Long)	
ಸರ್ವೆ ನಂ :	116/2
ಅಕ್ಷಾಂಶ ಮತ್ತು ರೇಕಾಂಶ:	13.34682 - 76.17677
ಗ್ರಾಮ:	ಹಿರಿಯೂರು
ತಾಲ್ಲೂಕು:	ಅರಸೀಕೆರೆ
ಜಿಲ್ಲೆ:	ಹಾಸನ
ಕಾಮಗಾರಿ/ಚಟುವಟಿಕೆಯ ಅಂದಾಜು ಮೊತ್ತ (ರೂ ಪಾಯಿಗಳಲ್ಲಿ)	18050.00
ಕಾಮಗಾರಿ/ಚಟುವಟಿಕೆಯ ಕುರಿತು ಸಂಕ್ಷಿಪ್ತ ವಿವರ ಸಮುದಾಯ ಕಾಮಗಾರಿಯಾಗಿದ್ದರೆ ಅಂದಾಜು ನೀರು ಸಂ ಗ್ರಹಣೆ (Cubic Meter), ರಕ್ಷಣಾತ್ಮಕ ನೀರಾವರಿ ಪ್ರದೇಶ, ಫಲಾನುಭವಿ ಸಂಖ್ಯೆ: ವೈಯಕ್ತಿಕ ಕಾಮಗಾರಿಯಾಗಿದ್ದರೆ ಫಲಾನುಭವಿ ಹೆಸರು, (ಚಟುವಟಿಕೆಯಿಂದ ಪಡೆಯುತ್ತಿರುವ ಲಾಭ)	<p>ಫಲಾನುಭವಿಯ ಹೆಸರು : ರಂಗಶೆಟ್ಟಿ / ರಂಗಪ್ಪ</p> <ul style="list-style-type: none"> • ಭೂಮಿಯ ಫಲವತ್ತತೆಯನ್ನು ಕಾಪಾಡುವುದು. • ಮಣ್ಣು ಕೊಚ್ಚಿ ಹೋಗುವುದನ್ನು ತಪ್ಪಿಸುವುದು. • ಮಳೆ ನೀರು ಸಂಗ್ರಹಣೆ ಮಾಡುವುದು. • ಮೇವಿನ ಗಿಡಗಳನ್ನು ಬೆಳೆಸುವುದು.


ಜಲಾನಯನ ಯೋಜನೆಗಳ ಚಟುವಟಿಕೆ/ಕಾಮಗಾರಿಗಳನ್ನು ಅಂತರ್ಜಾಲದಲ್ಲಿ ಅಳವಡಿಸಲು ಸಂಕ್ಷಿಪ್ತ ಮಾಹಿತಿ

ಯೋಜನೆಯ ಹೆಸರು:	WDC PMKSY 2.0
ವರ್ಷ:	2021-22
ಕಾಮಗಾರಿ/ ಚಟುವಟಿಕೆ ಹೆಸರು	ಬದು ನಿರ್ಮಾಣ
ಕಾಮಗಾರಿ/ಚಟುವಟಿಕೆಯ ಛಾಯಾಚಿತ್ರ (Photo with Lat & Long)	 <p>Latitude: 13.346913 Longitude: 76.176569 Elevation: 832.02±27 m Accuracy: 11.2 m Time: 17:39 Note: 2.0 TCB Work Hiriyuru Village - Venkatesh - Bangalore - 560044 - nu:93</p>
ಸರ್ವೆ ನಂ :	93
ಅಕ್ಷಾಂಶ ಮತ್ತು ರೇಕಾಂಶ:	13.346913 - 76.176569
ಗ್ರಾಮ:	ಹಿರಿಯೂರು
ತಾಲ್ಲೂಕು:	ಅರಸೀಕೆರೆ
ಜಿಲ್ಲೆ:	ಹಾಸನ
ಕಾಮಗಾರಿ/ಚಟುವಟಿಕೆಯ ಅಂದಾಜು ಮೊತ್ತ (ರೂ ಪಾಯಿಗಳಲ್ಲಿ)	18150.00
ಕಾಮಗಾರಿ/ಚಟುವಟಿಕೆಯ ಕುರಿತು ಸಂಕ್ಷಿಪ್ತ ವಿವರ ಸಮುದಾಯ ಕಾಮಗಾರಿಯಾಗಿದ್ದರೆ ಅಂದಾಜು ನೀರು ಸಂ ಗ್ರಹಣೆ (Cubic Meter), ರಕ್ಷಣಾತ್ಮಕ ನೀರಾವರಿ ಪ್ರದೇಶ, ಫಲಾನುಭವಿ ಸಂಖ್ಯೆ: ವೈಯಕ್ತಿಕ ಕಾಮಗಾರಿಯಾಗಿದ್ದರೆ ಫಲಾನುಭವಿ ಹೆಸರು, (ಚಟುವಟಿಕೆಯಿಂದ ಪಡೆಯುತ್ತಿರುವ ಲಾಭ)	<p>ಫಲಾನುಭವಿಯ ಹೆಸರು : ವೆಂಕಟೇಶ್ / ರಂಗಯ್ಯ</p> <ul style="list-style-type: none"> • ಭೂಮಿಯ ಫಲವತ್ತತೆಯನ್ನು ಕಾಪಾಡುವುದು. • ಮಣ್ಣು ಕೊಚ್ಚಿ ಹೋಗುವುದನ್ನು ತಡೆಗಟ್ಟುವುದು. • ಮಳೆ ನೀರು ಸಂಗ್ರಹಣೆ ಮಾಡುವುದು. • ಮೇವಿನ ಗಿಡಗಳನ್ನು ಬೆಳೆಸುವುದು.

ಜಲಾನಯನ ಯೋಜನೆಗಳ ಚಟುವಟಿಕೆ/ಕಾಮಗಾರಿಗಳನ್ನು ಅಂತರ್ಜಾಲದಲ್ಲಿ ಅಳವಡಿಸಲು ಸಂಕ್ಷಿಪ್ತ ಮಾಹಿತಿ

ಯೋಜನೆಯ ಹೆಸರು:	WDC PMKSY 2.0
ವರ್ಷ:	2021-22
ಕಾಮಗಾರಿ/ ಚಟುವಟಿಕೆ ಹೆಸರು	ಬದು ನಿರ್ಮಾಣ
ಕಾಮಗಾರಿ/ಚಟುವಟಿಕೆಯ ಛಾಯಾಚಿತ್ರ (Photo with Lat & Long)	
ಸರ್ವೆ ನಂ :	139
ಅಕ್ಷಾಂಶ ಮತ್ತು ರೇಕಾಂಶ:	13.347 - 76.176307
ಗ್ರಾಮ:	ಹಿರಿಯೂರು
ತಾಲ್ಲೂಕು:	ಅರಸೀಕೆರೆ
ಜಿಲ್ಲೆ:	ಹಾಸನ
ಕಾಮಗಾರಿ/ಚಟುವಟಿಕೆಯ ಅಂದಾಜು ಮೊತ್ತ (ರೂ ಪಾಯಿಗಳಲ್ಲಿ)	17850.00
ಕಾಮಗಾರಿ/ಚಟುವಟಿಕೆಯ ಕುರಿತು ಸಂಕ್ಷಿಪ್ತ ವಿವರ ಸಮುದಾಯ ಕಾಮಗಾರಿಯಾಗಿದ್ದರೆ ಅಂದಾಜು ನೀರು ಸಂ ಗ್ರಹಣೆ (Cubic Meter), ರಕ್ಷಣಾತ್ಮಕ ನೀರಾವರಿ ಪ್ರದೇಶ, ಫಲಾನುಭವಿ ಸಂಖ್ಯೆ: ವೈಯಕ್ತಿಕ ಕಾಮಗಾರಿಯಾಗಿದ್ದರೆ ಫಲಾನುಭವಿ ಹೆಸರು, (ಚಟುವಟಿಕೆಯಿಂದ ಪಡೆಯುತ್ತಿರುವ ಲಾಭ)	<p>ಫಲಾನುಭವಿಯ ಹೆಸರು : ದಾಸಪ್ಪ / ಸಿದ್ದಯ್ಯ</p> <ul style="list-style-type: none"> • ಭೂಮಿಯ ಫಲವತ್ತತೆಯನ್ನು ಕಾಪಾಡುವುದು. • ಮಣ್ಣು ಕೊಚ್ಚಿ ಹೋಗುವುದನ್ನು ತಪ್ಪಿಸುವುದು. • ಮಳೆ ನೀರು ಸಂಗ್ರಹಣೆ ಮಾಡುವುದು. • ಮೇವಿನ ಗಿಡಗಳನ್ನು ಬೆಳೆಸುವುದು.


ಜಲಾನಯನ ಯೋಜನೆಗಳ ಚಟುವಟಿಕೆ/ಕಾಮಗಾರಿಗಳನ್ನು ಅಂತರ್ಜಾಲದಲ್ಲಿ ಅಳವಡಿಸಲು ಸಂಕ್ಷಿಪ್ತ ಮಾಹಿತಿ

ಯೋಜನೆಯ ಹೆಸರು:	WDC PMKSY 2.0
ವರ್ಷ:	2021-22
ಕಾಮಗಾರಿ/ ಚಟುವಟಿಕೆ ಹೆಸರು	ಬದು ನಿರ್ಮಾಣ
ಕಾಮಗಾರಿ/ಚಟುವಟಿಕೆಯ ಛಾಯಾಚಿತ್ರ (Photo with Lat & Long)	 <p>Latitude: 13.34839 Longitude: 76.177655 Elevation: 832.48±104 m Accuracy: 6.3 m Time: 17:30 Note: 2.0 TCB Work Hiriyuru Village, Rameshwara, Shankar Naik Survey nu 41</p> <p>Powered by NoteScan</p>
ಸರ್ವೆ ನಂ :	41
ಅಕ್ಷಾಂಶ ಮತ್ತು ರೇಕಾಂಶ:	13.34839 - 76.177655
ಗ್ರಾಮ:	ಹಿರಿಯೂರು
ತಾಲ್ಲೂಕು:	ಅರಸೀಕೆರೆ
ಜಿಲ್ಲೆ:	ಹಾಸನ
ಕಾಮಗಾರಿ/ಚಟುವಟಿಕೆಯ ಅಂದಾಜು ಮೊತ್ತ (ರೂ ಪಾಯಿಗಳಲ್ಲಿ)	17550.00
ಕಾಮಗಾರಿ/ಚಟುವಟಿಕೆಯ ಕುರಿತು ಸಂಕ್ಷಿಪ್ತ ವಿವರ ಸಮುದಾಯ ಕಾಮಗಾರಿಯಾಗಿದ್ದರೆ ಅಂದಾಜು ನೀರು ಸಂ ಗ್ರಹಣೆ (Cubic Meter), ರಕ್ಷಣಾತ್ಮಕ ನೀರಾವರಿ ಪ್ರದೇಶ, ಫಲಾನುಭವಿ ಸಂಖ್ಯೆ: ವೈಯಕ್ತಿಕ ಕಾಮಗಾರಿಯಾಗಿದ್ದರೆ ಫಲಾನುಭವಿ ಹೆಸರು, (ಚಟುವಟಿಕೆಯಿಂದ ಪಡೆಯುತ್ತಿರುವ ಲಾಭ)	<p>ಫಲಾನುಭವಿಯ ಹೆಸರು : ಪರಮೇಶನಾಯ್ಕ / ಶಂಕರನಾಯ್ಕ</p> <ul style="list-style-type: none"> • ಭೂಮಿಯ ಫಲವತ್ತತೆಯನ್ನು ಕಾಪಾಡುವುದು. • ಮಣ್ಣು ಕೊಚ್ಚಿ ಹೋಗುವುದನ್ನು ತಡೆ ಸುವುದು. • ಮಳೆ ನೀರು ಸಂಗ್ರಹಣೆ ಮಾಡುವುದು. • ಮೇವಿನ ಗಿಡಗಳನ್ನು ಬೆಳೆಸುವುದು.


ಜಲಾನಯನ ಯೋಜನೆಗಳ ಚಟುವಟಿಕೆ/ಕಾಮಗಾರಿಗಳನ್ನು ಅಂತರ್ಜಾಲದಲ್ಲಿ ಅಳವಡಿಸಲು ಸಂಕ್ಷಿಪ್ತ ಮಾಹಿತಿ

ಯೋಜನೆಯ ಹೆಸರು:	WDC PMKSY 2.0
ವರ್ಷ:	2021-22
ಕಾಮಗಾರಿ/ ಚಟುವಟಿಕೆ ಹೆಸರು	ಬದು ನಿರ್ಮಾಣ
ಕಾಮಗಾರಿ/ಚಟುವಟಿಕೆಯ ಛಾಯಾಚಿತ್ರ (Photo with Lat & Long)	
ಸರ್ವೆ ನಂ :	156
ಅಕ್ಷಾಂಶ ಮತ್ತು ರೇಕಾಂಶ:	13.348312 - 76.177868
ಗ್ರಾಮ:	ಹಿರಿಯೂರು
ತಾಲ್ಲೂಕು:	ಅರಸೀಕೆರೆ
ಜಿಲ್ಲೆ:	ಹಾಸನ
ಕಾಮಗಾರಿ/ಚಟುವಟಿಕೆಯ ಅಂದಾಜು ಮೊತ್ತ (ರೂ ಪಾಯಿಗಳಲ್ಲಿ)	18050.00
ಕಾಮಗಾರಿ/ಚಟುವಟಿಕೆಯ ಕುರಿತು ಸಂಕ್ಷಿಪ್ತ ವಿವರ ಸಮುದಾಯ ಕಾಮಗಾರಿಯಾಗಿದ್ದರೆ ಅಂದಾಜು ನೀರು ಸಂ ಗ್ರಹಣೆ (Cubic Meter), ರಕ್ಷಣಾತ್ಮಕ ನೀರಾವರಿ ಪ್ರದೇಶ, ಫಲಾನುಭವಿ ಸಂಖ್ಯೆ: ವೈಯಕ್ತಿಕ ಕಾಮಗಾರಿಯಾಗಿದ್ದರೆ ಫಲಾನುಭವಿ ಹೆಸರು, (ಚಟುವಟಿಕೆಯಿಂದ ಪಡೆಯುತ್ತಿರುವ ಲಾಭ)	<p>ಫಲಾನುಭವಿಯ ಹೆಸರು : ಗಂಗಮ್ಮ / ಸಿದ್ದಯ್ಯ</p> <ul style="list-style-type: none"> • ಭೂಮಿಯ ಫಲವತ್ತತೆಯನ್ನು ಕಾಪಾಡುವುದು. • ಮಣ್ಣು ಕೊಚ್ಚಿ ಹೋಗುವುದನ್ನು ತಡೆ ಸುವುದು. • ಮಳೆ ನೀರು ಸಂಗ್ರಹಣೆ ಮಾಡುವುದು. • ಮೇವಿನ ಗಿಡಗಳನ್ನು ಬೆಳೆಸುವುದು.


ಜಲಾನಯನ ಯೋಜನೆಗಳ ಚಟುವಟಿಕೆ/ಕಾಮಗಾರಿಗಳನ್ನು ಅಂತರ್ಜಾಲದಲ್ಲಿ ಅಳವಡಿಸಲು ಸಂಕ್ಷಿಪ್ತ ಮಾಹಿತಿ

ಯೋಜನೆಯ ಹೆಸರು:	WDC PMKSY 2.0
ವರ್ಷ:	2021-22
ಕಾಮಗಾರಿ/ ಚಟುವಟಿಕೆ ಹೆಸರು	ಬದು ನಿರ್ಮಾಣ
ಕಾಮಗಾರಿ/ಚಟುವಟಿಕೆಯ ಛಾಯಾಚಿತ್ರ (Photo with Lat & Long)	 <p>Latitude: 13.346872 Longitude: 76.176936 Elevation: 832.02±55 m Accuracy: 15.9 m Time: 17:37 Note: 2.0 TCB Work Hiriyuru Village: Varadappa, Rangappa, Subbarayalu 28/1</p>
ಸರ್ವೆ ನಂ :	28/1
ಅಕ್ಷಾಂಶ ಮತ್ತು ರೇಕಾಂಶ:	13.346872 - 76.176936
ಗ್ರಾಮ:	ಹಿರಿಯೂರು
ತಾಲ್ಲೂಕು:	ಅರಸೀಕೆರೆ
ಜಿಲ್ಲೆ:	ಹಾಸನ
ಕಾಮಗಾರಿ/ಚಟುವಟಿಕೆಯ ಅಂದಾಜು ಮೊತ್ತ (ರೂ ಪಾಯಿಗಳಲ್ಲಿ)	17850.00
ಕಾಮಗಾರಿ/ಚಟುವಟಿಕೆಯ ಕುರಿತು ಸಂಕ್ಷಿಪ್ತ ವಿವರ ಸಮುದಾಯ ಕಾಮಗಾರಿಯಾಗಿದ್ದರೆ ಅಂದಾಜು ನೀರು ಸಂ ಗ್ರಹಣೆ (Cubic Meter), ರಕ್ಷಣಾತ್ಮಕ ನೀರಾವರಿ ಪ್ರದೇಶ, ಫಲಾನುಭವಿ ಸಂಖ್ಯೆ: ವೈಯಕ್ತಿಕ ಕಾಮಗಾರಿಯಾಗಿದ್ದರೆ ಫಲಾನುಭವಿ ಹೆಸರು, (ಚಟುವಟಿಕೆಯಿಂದ ಪಡೆಯುತ್ತಿರುವ ಲಾಭ)	<p>ಫಲಾನುಭವಿಯ ಹೆಸರು : ವರದಪ್ಪ / ರಂಗಪ್ಪ</p> <ul style="list-style-type: none"> • ಭೂಮಿಯ ಫಲವತ್ತತೆಯನ್ನು ಕಾಪಾಡುವುದು. • ಮಣ್ಣು ಕೊಚ್ಚಿ ಹೋಗುವುದನ್ನು ತಡೆ ಸುವುದು. • ಮಳೆ ನೀರು ಸಂಗ್ರಹಣೆ ಮಾಡುವುದು. • ಮೇವಿನ ಗಿಡಗಳನ್ನು ಬೆಳೆಸುವುದು.


ಜಲಾನಯನ ಯೋಜನೆಗಳ ಚಟುವಟಿಕೆ/ಕಾಮಗಾರಿಗಳನ್ನು ಅಂತರ್ಜಾಲದಲ್ಲಿ ಅಳವಡಿಸಲು ಸಂಕ್ಷಿಪ್ತ ಮಾಹಿತಿ

ಯೋಜನೆಯ ಹೆಸರು:	WDC PMKSY 2.0
ವರ್ಷ:	2021-22
ಕಾಮಗಾರಿ/ ಚಟುವಟಿಕೆ ಹೆಸರು	ಬದು ನಿರ್ಮಾಣ
ಕಾಮಗಾರಿ/ಚಟುವಟಿಕೆಯ ಛಾಯಾಚಿತ್ರ (Photo with Lat & Long)	 <p>Latitude: 13.347991 Longitude: 76.177514 Elevation: 821.61±29 m Accuracy: 12.8 m Time: 17:18 Note: 2.0 TCB Work Hiriyuru Village Channarayana, Siddanur, Siddanur</p>
ಸರ್ವೆ ನಂ :	12
ಅಕ್ಷಾಂಶ ಮತ್ತು ರೇಕಾಂಶ:	13.347991 - 76.177514
ಗ್ರಾಮ:	ಹಿರಿಯೂರು
ತಾಲ್ಲೂಕು:	ಅರಸೀಕೆರೆ
ಜಿಲ್ಲೆ:	ಹಾಸನ
ಕಾಮಗಾರಿ/ಚಟುವಟಿಕೆಯ ಅಂದಾಜು ಮೊತ್ತ (ರೂ ಪಾಯಿಗಳಲ್ಲಿ)	18150.00
ಕಾಮಗಾರಿ/ಚಟುವಟಿಕೆಯ ಕುರಿತು ಸಂಕ್ಷಿಪ್ತ ವಿವರ ಸಮುದಾಯ ಕಾಮಗಾರಿಯಾಗಿದ್ದರೆ ಅಂದಾಜು ನೀರು ಸಂ ಗ್ರಹಣೆ (Cubic Meter), ರಕ್ಷಣಾತ್ಮಕ ನೀರಾವರಿ ಪ್ರದೇಶ, ಫಲಾನುಭವಿ ಸಂಖ್ಯೆ: ವೈಯಕ್ತಿಕ ಕಾಮಗಾರಿಯಾಗಿದ್ದರೆ ಫಲಾನುಭವಿ ಹೆಸರು, (ಚಟುವಟಿಕೆಯಿಂದ ಪಡೆಯುತ್ತಿರುವ ಲಾಭ)	<p>ಫಲಾನುಭವಿಯ ಹೆಸರು : ಚಂದ್ರನಾಯ್ಕ / ಸಿದ್ದನಾಯ್ಕ</p> <ul style="list-style-type: none"> • ಭೂಮಿಯ ಫಲವತ್ತತೆಯನ್ನು ಕಾಪಾಡುವುದು. • ಮಣ್ಣು ಕೊಚ್ಚಿ ಹೋಗುವುದನ್ನು ತಪ್ಪಿಸುವುದು. • ಮಳೆ ನೀರು ಸಂಗ್ರಹಣೆ ಮಾಡುವುದು. • ಮೇವಿನ ಗಿಡಗಳನ್ನು ಬೆಳೆಸುವುದು.

ಜಲಾನಯನ ಯೋಜನೆಗಳ ಚಟುವಟಿಕೆ/ಕಾಮಗಾರಿಗಳನ್ನು ಅಂತರ್ಜಾಲದಲ್ಲಿ ಅಳವಡಿಸಲು ಸಂಕ್ಷಿಪ್ತ ಮಾಹಿತಿ

ಯೋಜನೆಯ ಹೆಸರು:	WDC PMKSY 2.0
ವರ್ಷ:	2021-22
ಕಾಮಗಾರಿ/ ಚಟುವಟಿಕೆ ಹೆಸರು	ಬದು ನಿರ್ಮಾಣ
ಕಾಮಗಾರಿ/ಚಟುವಟಿಕೆಯ ಛಾಯಾಚಿತ್ರ (Photo with Lat & Long)	 <p>Latitude: 13.348259 Longitude: 76.177378 Elevation: 821.61±29 m Accuracy: 14.3 m Time: 17:19 Note: 2.0 TCB Work Hiriyuru Village Dageanakka Muliyana KA Survey 2021</p> <p>Powered by NoteCam</p>
ಸರ್ವೆ ನಂ :	42
ಅಕ್ಷಾಂಶ ಮತ್ತು ರೇಕಾಂಶ:	13.348259 - 76.177378
ಗ್ರಾಮ:	ಹಿರಿಯೂರು
ತಾಲ್ಲೂಕು:	ಅರಸೀಕೆರೆ
ಜಿಲ್ಲೆ:	ಹಾಸನ
ಕಾಮಗಾರಿ/ಚಟುವಟಿಕೆಯ ಅಂದಾಜು ಮೊತ್ತ (ರೂ ಪಾಯಿಗಳಲ್ಲಿ)	17500.00
ಕಾಮಗಾರಿ/ಚಟುವಟಿಕೆಯ ಕುರಿತು ಸಂಕ್ಷಿಪ್ತ ವಿವರ ಸಮುದಾಯ ಕಾಮಗಾರಿಯಾಗಿದ್ದರೆ ಅಂದಾಜು ನೀರು ಸಂ ಗ್ರಹಣೆ (Cubic Meter), ರಕ್ಷಣಾತ್ಮಕ ನೀರಾವರಿ ಪ್ರದೇಶ, ಫಲಾನುಭವಿ ಸಂಖ್ಯೆ: ವೈಯಕ್ತಿಕ ಕಾಮಗಾರಿಯಾಗಿದ್ದರೆ ಫಲಾನುಭವಿ ಹೆಸರು, (ಚಟುವಟಿಕೆಯಿಂದ ಪಡೆಯುತ್ತಿರುವ ಲಾಭ)	<p>ಫಲಾನುಭವಿಯ ಹೆಸರು : ದೀಪನಾಯ್ಕ / ಹುಲಿಯನಾಯ್ಕ</p> <ul style="list-style-type: none"> • ಭೂಮಿಯ ಫಲವತ್ತತೆಯನ್ನು ಕಾಪಾಡುವುದು. • ಮಣ್ಣು ಕೊಚ್ಚಿ ಹೋಗುವುದನ್ನು ತಡೆಗಟ್ಟುವುದು. • ಮಳೆ ನೀರು ಸಂಗ್ರಹಣೆ ಮಾಡುವುದು. • ಮೇವಿನ ಗಿಡಗಳನ್ನು ಬೆಳೆಸುವುದು.


ಜಲಾನಯನ ಯೋಜನೆಗಳ ಚಟುವಟಿಕೆ/ಕಾಮಗಾರಿಗಳನ್ನು ಅಂತರ್ಜಾಲದಲ್ಲಿ ಅಳವಡಿಸಲು ಸಂಕ್ಷಿಪ್ತ ಮಾಹಿತಿ

ಯೋಜನೆಯ ಹೆಸರು:	WDC PMKSY 2.0
ವರ್ಷ:	2021-22
ಕಾಮಗಾರಿ/ ಚಟುವಟಿಕೆ ಹೆಸರು	ಬದು ನಿರ್ಮಾಣ
ಕಾಮಗಾರಿ/ಚಟುವಟಿಕೆಯ ಛಾಯಾಚಿತ್ರ (Photo with Lat & Long)	 <p>Latitude: 13.348331 Longitude: 76.177032 Elevation: 821.62±34 m Accuracy: 12.1 m Time: 17:20 Note: 2.0-TCB Work Hiriyuru Village, WDC PMKSY 2.0, Thavanahalli, Surveyed on 17/07/2021</p> <p>Powered by MahaCam</p>
ಸರ್ವೆ ನಂ :	17
ಅಕ್ಷಾಂಶ ಮತ್ತು ರೇಕಾಂಶ:	13.348331 - 76.177032
ಗ್ರಾಮ:	ಹಿರಿಯೂರು
ತಾಲ್ಲೂಕು:	ಅರಸೀಕೆರೆ
ಜಿಲ್ಲೆ:	ಹಾಸನ
ಕಾಮಗಾರಿ/ಚಟುವಟಿಕೆಯ ಅಂದಾಜು ಮೊತ್ತ (ರೂ ಪಾಯಿಗಳಲ್ಲಿ)	17900.00
ಕಾಮಗಾರಿ/ಚಟುವಟಿಕೆಯ ಕುರಿತು ಸಂಕ್ಷಿಪ್ತ ವಿವರ ಸಮುದಾಯ ಕಾಮಗಾರಿಯಾಗಿದ್ದರೆ ಅಂದಾಜು ನೀರು ಸಂ ಗ್ರಹಣೆ (Cubic Meter), ರಕ್ಷಣಾತ್ಮಕ ನೀರಾವರಿ ಪ್ರದೇಶ, ಫಲಾನುಭವಿ ಸಂಖ್ಯೆ: ವೈಯಕ್ತಿಕ ಕಾಮಗಾರಿಯಾಗಿದ್ದರೆ ಫಲಾನುಭವಿ ಹೆಸರು, (ಚಟುವಟಿಕೆಯಿಂದ ಪಡೆಯುತ್ತಿರುವ ಲಾಭ)	<p>ಫಲಾನುಭವಿಯ ಹೆಸರು : ಮುನಿಯನಾಯ್ಕ / ತಾವರೆನಾಯ್ಕ</p> <ul style="list-style-type: none"> • ಭೂಮಿಯ ಫಲವತ್ತತೆಯನ್ನು ಕಾಪಾಡುವುದು. • ಮಣ್ಣು ಕೊಚ್ಚಿ ಹೋಗುವುದನ್ನು ತಡೆ ಸುವುದು. • ಮಳೆ ನೀರು ಸಂಗ್ರಹಣೆ ಮಾಡುವುದು. • ಮೇವಿನ ಗಿಡಗಳನ್ನು ಬೆಳೆಸುವುದು.


ಜಲಾನಯನ ಯೋಜನೆಗಳ ಚಟುವಟಿಕೆ/ಕಾಮಗಾರಿಗಳನ್ನು ಅಂತರ್ಜಾಲದಲ್ಲಿ ಅಳವಡಿಸಲು ಸಂಕ್ಷಿಪ್ತ ಮಾಹಿತಿ

ಯೋಜನೆಯ ಹೆಸರು:	WDC PMKSY 2.0
ವರ್ಷ:	2021-22
ಕಾಮಗಾರಿ/ ಚಟುವಟಿಕೆ ಹೆಸರು	ಬದು ನಿರ್ಮಾಣ
ಕಾಮಗಾರಿ/ಚಟುವಟಿಕೆಯ ಛಾಯಾಚಿತ್ರ (Photo with Lat & Long)	
ಸರ್ವೆ ನಂ :	130
ಅಕ್ಷಾಂಶ ಮತ್ತು ರೇಕಾಂಶ:	13.347823 - 76.177816
ಗ್ರಾಮ:	ಹಿರಿಯೂರು
ತಾಲ್ಲೂಕು:	ಅರಸೀಕೆರೆ
ಜಿಲ್ಲೆ:	ಹಾಸನ
ಕಾಮಗಾರಿ/ಚಟುವಟಿಕೆಯ ಅಂದಾಜು ಮೊತ್ತ (ರೂ ಪಾಯಿಗಳಲ್ಲಿ)	17450.00
ಕಾಮಗಾರಿ/ಚಟುವಟಿಕೆಯ ಕುರಿತು ಸಂಕ್ಷಿಪ್ತ ವಿವರ ಸಮುದಾಯ ಕಾಮಗಾರಿಯಾಗಿದ್ದರೆ ಅಂದಾಜು ನೀರು ಸಂ ಗ್ರಹಣೆ (Cubic Meter), ರಕ್ಷಣಾತ್ಮಕ ನೀರಾವರಿ ಪ್ರದೇಶ, ಫಲಾನುಭವಿ ಸಂಖ್ಯೆ: ವೈಯಕ್ತಿಕ ಕಾಮಗಾರಿಯಾಗಿದ್ದರೆ ಫಲಾನುಭವಿ ಹೆಸರು, (ಚಟುವಟಿಕೆಯಿಂದ ಪಡೆಯುತ್ತಿರುವ ಲಾಭ)	<p>ಫಲಾನುಭವಿಯ ಹೆಸರು : ನಾಗನಾಯ್ಕ / ತೇಜನಾಯ್ಕ</p> <ul style="list-style-type: none"> • ಭೂಮಿಯ ಫಲವತ್ತತೆಯನ್ನು ಕಾಪಾಡುವುದು. • ಮಣ್ಣು ಕೊಚ್ಚಿ ಹೋಗುವುದನ್ನು ತಪ್ಪಿಸುವುದು. • ಮಳೆ ನೀರು ಸಂಗ್ರಹಣೆ ಮಾಡುವುದು. • ಮೇವಿನ ಗಿಡಗಳನ್ನು ಬೆಳೆಸುವುದು.


ಜಲಾನಯನ ಯೋಜನೆಗಳ ಚಟುವಟಿಕೆ/ಕಾಮಗಾರಿಗಳನ್ನು ಅಂತರ್ಜಾಲದಲ್ಲಿ ಅಳವಡಿಸಲು ಸಂಕ್ಷಿಪ್ತ ಮಾಹಿತಿ

ಯೋಜನೆಯ ಹೆಸರು:	WDC PMKSY 2.0
ವರ್ಷ:	2021-22
ಕಾಮಗಾರಿ/ಚಟುವಟಿಕೆ ಹೆಸರು	ಬದು ನಿರ್ಮಾಣ
ಕಾಮಗಾರಿ/ಚಟುವಟಿಕೆಯ ಛಾಯಾಚಿತ್ರ (Photo with Lat & Long)	 <p>Latitude: 13.347914 Longitude: 76.177721 Elevation: 821.51±74 m Accuracy: 36.7 m Time: 17:15 Note: 2.0 TCB Work Hiriyuru Village Jayantia / halagha survey on 99</p> <p>Powered by NoteCam</p>
ಸರ್ವೆ ನಂ :	99
ಅಕ್ಷಾಂಶ ಮತ್ತು ರೇಕಾಂಶ:	13.347914 - 76.177721
ಗ್ರಾಮ:	ಹಿರಿಯೂರು
ತಾಲ್ಲೂಕು:	ಅರಸೀಕೆರೆ
ಜಿಲ್ಲೆ:	ಹಾಸನ
ಕಾಮಗಾರಿ/ಚಟುವಟಿಕೆಯ ಅಂದಾಜು ಮೊತ್ತ (ರೂಪಾಯಿಗಳಲ್ಲಿ)	16950.00
ಕಾಮಗಾರಿ/ಚಟುವಟಿಕೆಯ ಕುರಿತು ಸಂಕ್ಷಿಪ್ತ ವಿವರ ಸಮುದಾಯ ಕಾಮಗಾರಿಯಾಗಿದ್ದರೆ ಅಂದಾಜು ನೀರು ಸಂಗ್ರಹಣೆ (Cubic Meter), ರಕ್ಷಣಾತ್ಮಕ ನೀರಾವರಿ ಪ್ರದೇಶ, ಫಲಾನುಭವಿ ಸಂಖ್ಯೆ: ವೈಯಕ್ತಿಕ ಕಾಮಗಾರಿಯಾಗಿದ್ದರೆ ಫಲಾನುಭವಿ ಹೆಸರು, (ಚಟುವಟಿಕೆಯಿಂದ ಪಡೆಯುತ್ತಿರುವ ಲಾಭ)	<p>ಫಲಾನುಭವಿಯ ಹೆಸರು : ಜಯಣ್ಣ / ಹಾಲಪ್ಪ</p> <ul style="list-style-type: none"> • ಭೂಮಿಯ ಫಲವತ್ತತೆಯನ್ನು ಕಾಪಾಡುವುದು. • ಮಣ್ಣು ಕೊಚ್ಚಿ ಹೋಗುವುದನ್ನು ತಪ್ಪಿಸುವುದು. • ಮಳೆ ನೀರು ಸಂಗ್ರಹಣೆ ಮಾಡುವುದು. • ಮೇವಿನ ಗಿಡಗಳನ್ನು ಬೆಳೆಸುವುದು.


ಜಲಾನಯನ ಯೋಜನೆಗಳ ಚಟುವಟಿಕೆ/ಕಾಮಗಾರಿಗಳನ್ನು ಅಂತರ್ಜಾಲದಲ್ಲಿ ಅಳವಡಿಸಲು ಸಂಕ್ಷಿಪ್ತ ಮಾಹಿತಿ

ಯೋಜನೆಯ ಹೆಸರು:	WDC PMKSY 2.0
ವರ್ಷ:	2021-22
ಕಾಮಗಾರಿ/ ಚಟುವಟಿಕೆ ಹೆಸರು	ಬದು ನಿರ್ಮಾಣ
ಕಾಮಗಾರಿ/ಚಟುವಟಿಕೆಯ ಛಾಯಾಚಿತ್ರ (Photo with Lat & Long)	
ಸರ್ವೆ ನಂ :	50
ಅಕ್ಷಾಂಶ ಮತ್ತು ರೇಕಾಂಶ:	13.347983 - 76.177648
ಗ್ರಾಮ:	ಹಿರಿಯೂರು
ತಾಲ್ಲೂಕು:	ಅರಸೀಕೆರೆ
ಜಿಲ್ಲೆ:	ಹಾಸನ
ಕಾಮಗಾರಿ/ಚಟುವಟಿಕೆಯ ಅಂದಾಜು ಮೊತ್ತ (ರೂ ಪಾಯಿಗಳಲ್ಲಿ)	17950.00
ಕಾಮಗಾರಿ/ಚಟುವಟಿಕೆಯ ಕುರಿತು ಸಂಕ್ಷಿಪ್ತ ವಿವರ ಸಮುದಾಯ ಕಾಮಗಾರಿಯಾಗಿದ್ದರೆ ಅಂದಾಜು ನೀರು ಸಂ ಗ್ರಹಣೆ (Cubic Meter), ರಕ್ಷಣಾತ್ಮಕ ನೀರಾವರಿ ಪ್ರದೇಶ, ಫಲಾನುಭವಿ ಸಂಖ್ಯೆ: ವೈಯಕ್ತಿಕ ಕಾಮಗಾರಿಯಾಗಿದ್ದರೆ ಫಲಾನುಭವಿ ಹೆಸರು, (ಚಟುವಟಿಕೆಯಿಂದ ಪಡೆಯುತ್ತಿರುವ ಲಾಭ)	<p>ಫಲಾನುಭವಿಯ ಹೆಸರು : ಶೇಖರನಾಯ್ಕ / ಭೀಮನಾಯ್ಕ</p> <ul style="list-style-type: none"> • ಭೂಮಿಯ ಫಲವತ್ತತೆಯನ್ನು ಕಾಪಾಡುವುದು. • ಮಣ್ಣು ಕೊಚ್ಚಿ ಹೋಗುವುದನ್ನು ತಡೆ ಸುವುದು. • ಮಳೆ ನೀರು ಸಂಗ್ರಹಣೆ ಮಾಡುವುದು. • ಮೇವಿನ ಗಿಡಗಳನ್ನು ಬೆಳೆಸುವುದು.


ಜಲಾನಯನ ಯೋಜನೆಗಳ ಚಟುವಟಿಕೆ/ಕಾಮಗಾರಿಗಳನ್ನು ಅಂತರ್ಜಾಲದಲ್ಲಿ ಅಳವಡಿಸಲು ಸಂಕ್ಷಿಪ್ತ ಮಾಹಿತಿ

ಯೋಜನೆಯ ಹೆಸರು:	WDC PMKSY 2.0
ವರ್ಷ:	2021-22
ಕಾಮಗಾರಿ/ ಚಟುವಟಿಕೆ ಹೆಸರು	ಬದು ನಿರ್ಮಾಣ
ಕಾಮಗಾರಿ/ಚಟುವಟಿಕೆಯ ಛಾಯಾಚಿತ್ರ (Photo with Lat & Long)	
ಸರ್ವೆ ನಂ :	187
ಅಕ್ಷಾಂಶ ಮತ್ತು ರೇಕಾಂಶ:	13.347809 - 76.178049
ಗ್ರಾಮ:	ಹಿರಿಯೂರು
ತಾಲ್ಲೂಕು:	ಅರಸೀಕೆರೆ
ಜಿಲ್ಲೆ:	ಹಾಸನ
ಕಾಮಗಾರಿ/ಚಟುವಟಿಕೆಯ ಅಂದಾಜು ಮೊತ್ತ (ರೂ ಪಾಯಿಗಳಲ್ಲಿ)	16700.00
ಕಾಮಗಾರಿ/ಚಟುವಟಿಕೆಯ ಕುರಿತು ಸಂಕ್ಷಿಪ್ತ ವಿವರ ಸಮುದಾಯ ಕಾಮಗಾರಿಯಾಗಿದ್ದರೆ ಅಂದಾಜು ನೀರು ಸಂ ಗ್ರಹಣೆ (Cubic Meter), ರಕ್ಷಣಾತ್ಮಕ ನೀರಾವರಿ ಪ್ರದೇಶ, ಫಲಾನುಭವಿ ಸಂಖ್ಯೆ: ವೈಯಕ್ತಿಕ ಕಾಮಗಾರಿಯಾಗಿದ್ದರೆ ಫಲಾನುಭವಿ ಹೆಸರು, (ಚಟುವಟಿಕೆಯಿಂದ ಪಡೆಯುತ್ತಿರುವ ಲಾಭ)	<p>ಫಲಾನುಭವಿಯ ಹೆಸರು : ರುಕ್ಮಿಣಿ / ರಾಮಯ್ಯ</p> <ul style="list-style-type: none"> • ಭೂಮಿಯ ಫಲವತ್ತತೆಯನ್ನು ಕಾಪಾಡುವುದು. • ಮಣ್ಣು ಕೊಚ್ಚಿ ಹೋಗುವುದನ್ನು ತಪ್ಪಿಸುವುದು. • ಮಳೆ ನೀರು ಸಂಗ್ರಹಣೆ ಮಾಡುವುದು. • ಮೇವಿನ ಗಿಡಗಳನ್ನು ಬೆಳೆಸುವುದು.


ಜಲಾನಯನ ಯೋಜನೆಗಳ ಚಟುವಟಿಕೆ/ಕಾಮಗಾರಿಗಳನ್ನು ಅಂತರ್ಜಾಲದಲ್ಲಿ ಅಳವಡಿಸಲು ಸಂಕ್ಷಿಪ್ತ ಮಾಹಿತಿ

ಯೋಜನೆಯ ಹೆಸರು:	WDC PMKSY 2.0
ವರ್ಷ:	2021-22
ಕಾಮಗಾರಿ/ ಚಟುವಟಿಕೆ ಹೆಸರು	ಬದು ನಿರ್ಮಾಣ
ಕಾಮಗಾರಿ/ಚಟುವಟಿಕೆಯ ಛಾಯಾಚಿತ್ರ (Photo with Lat & Long)	
ಸರ್ವೆ ನಂ :	187
ಅಕ್ಷಾಂಶ ಮತ್ತು ರೇಕಾಂಶ:	13.347828 - 76.177885
ಗ್ರಾಮ:	ಹಿರಿಯೂರು
ತಾಲ್ಲೂಕು:	ಅರಸೀಕೆರೆ
ಜಿಲ್ಲೆ:	ಹಾಸನ
ಕಾಮಗಾರಿ/ಚಟುವಟಿಕೆಯ ಅಂದಾಜು ಮೊತ್ತ (ರೂ ಪಾಯಿಗಳಲ್ಲಿ)	18050.00
ಕಾಮಗಾರಿ/ಚಟುವಟಿಕೆಯ ಕುರಿತು ಸಂಕ್ಷಿಪ್ತ ವಿವರ ಸಮುದಾಯ ಕಾಮಗಾರಿಯಾಗಿದ್ದರೆ ಅಂದಾಜು ನೀರು ಸಂ ಗ್ರಹಣೆ (Cubic Meter), ರಕ್ಷಣಾತ್ಮಕ ನೀರಾವರಿ ಪ್ರದೇಶ, ಫಲಾನುಭವಿ ಸಂಖ್ಯೆ: ವೈಯಕ್ತಿಕ ಕಾಮಗಾರಿಯಾಗಿದ್ದರೆ ಫಲಾನುಭವಿ ಹೆಸರು, (ಚಟುವಟಿಕೆಯಿಂದ ಪಡೆಯುತ್ತಿರುವ ಲಾಭ)	ಫಲಾನುಭವಿಯ ಹೆಸರು : ಪಂಡಿತ್ / ಬಸವರಾಜು <ul style="list-style-type: none"> • ಭೂಮಿಯ ಫಲವತ್ತತೆಯನ್ನು ಕಾಪಾಡುವುದು. • ಮಣ್ಣು ಕೊಚ್ಚಿ ಹೋಗುವುದನ್ನು ತಡೆಗಟ್ಟುವುದು. • ಮಳೆ ನೀರು ಸಂಗ್ರಹಣೆ ಮಾಡುವುದು. • ಮೇವಿನ ಗಿಡಗಳನ್ನು ಬೆಳೆಸುವುದು.


ಜಲಾನಯನ ಯೋಜನೆಗಳ ಚಟುವಟಿಕೆ/ಕಾಮಗಾರಿಗಳನ್ನು ಅಂತರ್ಜಾಲದಲ್ಲಿ ಅಳವಡಿಸಲು ಸಂಕ್ಷಿಪ್ತ ಮಾಹಿತಿ

ಯೋಜನೆಯ ಹೆಸರು:	WDC PMKSY 2.0
ವರ್ಷ:	2021-22
ಕಾಮಗಾರಿ/ ಚಟುವಟಿಕೆ ಹೆಸರು	ಬದು ನಿರ್ಮಾಣ
ಕಾಮಗಾರಿ/ಚಟುವಟಿಕೆಯ ಛಾಯಾಚಿತ್ರ (Photo with Lat & Long)	
ಸರ್ವೆ ನಂ :	21
ಅಕ್ಷಾಂಶ ಮತ್ತು ರೇಕಾಂಶ:	13.347308 - 76.178502
ಗ್ರಾಮ:	ಹಿರಿಯೂರು
ತಾಲ್ಲೂಕು:	ಅರಸೀಕೆರೆ
ಜಿಲ್ಲೆ:	ಹಾಸನ
ಕಾಮಗಾರಿ/ಚಟುವಟಿಕೆಯ ಅಂದಾಜು ಮೊತ್ತ (ರೂ ಪಾಯಿಗಳಲ್ಲಿ)	17850.00
ಕಾಮಗಾರಿ/ಚಟುವಟಿಕೆಯ ಕುರಿತು ಸಂಕ್ಷಿಪ್ತ ವಿವರ ಸಮುದಾಯ ಕಾಮಗಾರಿಯಾಗಿದ್ದರೆ ಅಂದಾಜು ನೀರು ಸಂ ಗ್ರಹಣೆ (Cubic Meter), ರಕ್ಷಣಾತ್ಮಕ ನೀರಾವರಿ ಪ್ರದೇಶ, ಫಲಾನುಭವಿ ಸಂಖ್ಯೆ: ವೈಯಕ್ತಿಕ ಕಾಮಗಾರಿಯಾಗಿದ್ದರೆ ಫಲಾನುಭವಿ ಹೆಸರು, (ಚಟುವಟಿಕೆಯಿಂದ ಪಡೆಯುತ್ತಿರುವ ಲಾಭ)	<p>ಫಲಾನುಭವಿಯ ಹೆಸರು : ಪಾರ್ವತಮ್ಮ / ವೆಂಕಟಬೋವಿ</p> <ul style="list-style-type: none"> • ಭೂಮಿಯ ಫಲವತ್ತತೆಯನ್ನು ಕಾಪಾಡುವುದು. • ಮಣ್ಣು ಕೊಚ್ಚಿ ಹೋಗುವುದನ್ನು ತಡೆಗಟ್ಟುವುದು. • ಮಳೆ ನೀರು ಸಂಗ್ರಹಣೆ ಮಾಡುವುದು. • ಮೇವಿನ ಗಿಡಗಳನ್ನು ಬೆಳೆಸುವುದು.


ಜಲಾನಯನ ಯೋಜನೆಗಳ ಚಟುವಟಿಕೆ/ಕಾಮಗಾರಿಗಳನ್ನು ಅಂತರ್ಜಾಲದಲ್ಲಿ ಅಳವಡಿಸಲು ಸಂಕ್ಷಿಪ್ತ ಮಾಹಿತಿ

ಯೋಜನೆಯ ಹೆಸರು:	WDC PMKSY 2.0
ವರ್ಷ:	2021-22
ಕಾಮಗಾರಿ/ ಚಟುವಟಿಕೆ ಹೆಸರು	ಬದು ನಿರ್ಮಾಣ
ಕಾಮಗಾರಿ/ಚಟುವಟಿಕೆಯ ಛಾಯಾಚಿತ್ರ (Photo with Lat & Long)	
ಸರ್ವೆ ನಂ :	20
ಅಕ್ಷಾಂಶ ಮತ್ತು ರೇಕಾಂಶ:	13.347468 - 76.178445
ಗ್ರಾಮ:	ಹಿರಿಯೂರು
ತಾಲ್ಲೂಕು:	ಅರಸೀಕೆರೆ
ಜಿಲ್ಲೆ:	ಹಾಸನ
ಕಾಮಗಾರಿ/ಚಟುವಟಿಕೆಯ ಅಂದಾಜು ಮೊತ್ತ (ರೂ ಪಾಯಿಗಳಲ್ಲಿ)	17900.00
ಕಾಮಗಾರಿ/ಚಟುವಟಿಕೆಯ ಕುರಿತು ಸಂಕ್ಷಿಪ್ತ ವಿವರ ಸಮುದಾಯ ಕಾಮಗಾರಿಯಾಗಿದ್ದರೆ ಅಂದಾಜು ನೀರು ಸಂ ಗ್ರಹಣೆ (Cubic Meter), ರಕ್ಷಣಾತ್ಮಕ ನೀರಾವರಿ ಪ್ರದೇಶ, ಫಲಾನುಭವಿ ಸಂಖ್ಯೆ: ವೈಯಕ್ತಿಕ ಕಾಮಗಾರಿಯಾಗಿದ್ದರೆ ಫಲಾನುಭವಿ ಹೆಸರು, (ಚಟುವಟಿಕೆಯಿಂದ ಪಡೆಯುತ್ತಿರುವ ಲಾಭ)	<p>ಫಲಾನುಭವಿಯ ಹೆಸರು : ಸಿದ್ದಮ್ಮ / ಹನುಮಯ್ಯ</p> <ul style="list-style-type: none"> • ಭೂಮಿಯ ಫಲವತ್ತತೆಯನ್ನು ಕಾಪಾಡುವುದು. • ಮಣ್ಣು ಕೊಚ್ಚಿ ಹೋಗುವುದನ್ನು ತಪ್ಪಿಸುವುದು. • ಮಳೆ ನೀರು ಸಂಗ್ರಹಣೆ ಮಾಡುವುದು. • ಮೇವಿನ ಗಿಡಗಳನ್ನು ಬೆಳೆಸುವುದು.


ಜಲಾನಯನ ಯೋಜನೆಗಳ ಚಟುವಟಿಕೆ/ಕಾಮಗಾರಿಗಳನ್ನು ಅಂತರ್ಜಾಲದಲ್ಲಿ ಅಳವಡಿಸಲು ಸಂಕ್ಷಿಪ್ತ ಮಾಹಿತಿ

ಯೋಜನೆಯ ಹೆಸರು:	WDC PMKSY 2.0
ವರ್ಷ:	2021-22
ಕಾಮಗಾರಿ/ ಚಟುವಟಿಕೆ ಹೆಸರು	ಬದು ನಿರ್ಮಾಣ
ಕಾಮಗಾರಿ/ಚಟುವಟಿಕೆಯ ಛಾಯಾಚಿತ್ರ (Photo with Lat & Long)	 <p>Latitude: 13.347619 Longitude: 76.178182 Elevation: 821.41±25 m Accuracy: 29.7 m Time: 17:10 Note: 2.0 TCB Work Hiriyuru Village, Hiriyuru, Channarayana, Siddipet, Telangana</p>
ಸರ್ವೆ ನಂ :	24
ಅಕ್ಷಾಂಶ ಮತ್ತು ರೇಕಾಂಶ:	13.347619 - 76.178182
ಗ್ರಾಮ:	ಹಿರಿಯೂರು
ತಾಲ್ಲೂಕು:	ಅರಸೀಕೆರೆ
ಜಿಲ್ಲೆ:	ಹಾಸನ
ಕಾಮಗಾರಿ/ಚಟುವಟಿಕೆಯ ಅಂದಾಜು ಮೊತ್ತ (ರೂ ಪಾಯಿಗಳಲ್ಲಿ)	17900.00
ಕಾಮಗಾರಿ/ಚಟುವಟಿಕೆಯ ಕುರಿತು ಸಂಕ್ಷಿಪ್ತ ವಿವರ ಸಮುದಾಯ ಕಾಮಗಾರಿಯಾಗಿದ್ದರೆ ಅಂದಾಜು ನೀರು ಸಂ ಗ್ರಹಣೆ (Cubic Meter), ರಕ್ಷಣಾತ್ಮಕ ನೀರಾವರಿ ಪ್ರದೇಶ, ಫಲಾನುಭವಿ ಸಂಖ್ಯೆ: ವೈಯಕ್ತಿಕ ಕಾಮಗಾರಿಯಾಗಿದ್ದರೆ ಫಲಾನುಭವಿ ಹೆಸರು, (ಚಟುವಟಿಕೆಯಿಂದ ಪಡೆಯುತ್ತಿರುವ ಲಾಭ)	<p>ಫಲಾನುಭವಿಯ ಹೆಸರು : ರುಕ್ಮಿಣಿ / ಪ್ರಕಾಶ್</p> <ul style="list-style-type: none"> • ಭೂಮಿಯ ಫಲವತ್ತತೆಯನ್ನು ಕಾಪಾಡುವುದು. • ಮಣ್ಣು ಕೊಚ್ಚಿ ಹೋಗುವುದನ್ನು ತಡೆಗಟ್ಟುವುದು. • ಮಳೆ ನೀರು ಸಂಗ್ರಹಣೆ ಮಾಡುವುದು. • ಮೇವಿನ ಗಿಡಗಳನ್ನು ಬೆಳೆಸುವುದು.

ಜಲಾನಯನ ಯೋಜನೆಗಳ ಚಟುವಟಿಕೆ/ಕಾಮಗಾರಿಗಳನ್ನು ಅಂತರ್ಜಾಲದಲ್ಲಿ ಅಳವಡಿಸಲು ಸಂಕ್ಷಿಪ್ತ ಮಾಹಿತಿ

ಯೋಜನೆಯ ಹೆಸರು:	WDC PMKSY 2.0
ವರ್ಷ:	2021-22
ಕಾಮಗಾರಿ/ ಚಟುವಟಿಕೆ ಹೆಸರು	ಬದು ನಿರ್ಮಾಣ
ಕಾಮಗಾರಿ/ಚಟುವಟಿಕೆಯ ಛಾಯಾಚಿತ್ರ (Photo with Lat & Long)	 <p>Latitude: 13.347623 Longitude: 76.178291 Elevation: 821.41±75 m Accuracy: 11.2 m Time: 17:11 Note: 2.0 TCB Work Hiriyuru, Y #0951, akshirajga@hhu, mxya survey no. 130</p>
ಸರ್ವೆ ನಂ :	130
ಅಕ್ಷಾಂಶ ಮತ್ತು ರೇಕಾಂಶ:	13.347623 - 76.178291
ಗ್ರಾಮ:	ಹಿರಿಯೂರು
ತಾಲ್ಲೂಕು:	ಅರಸೀಕೆರೆ
ಜಿಲ್ಲೆ:	ಹಾಸನ
ಕಾಮಗಾರಿ/ಚಟುವಟಿಕೆಯ ಅಂದಾಜು ಮೊತ್ತ (ರೂ ಪಾಯಿಗಳಲ್ಲಿ)	17550.00
ಕಾಮಗಾರಿ/ಚಟುವಟಿಕೆಯ ಕುರಿತು ಸಂಕ್ಷಿಪ್ತ ವಿವರ ಸಮುದಾಯ ಕಾಮಗಾರಿಯಾಗಿದ್ದರೆ ಅಂದಾಜು ನೀರು ಸಂ ಗ್ರಹಣೆ (Cubic Meter), ರಕ್ಷಣಾತ್ಮಕ ನೀರಾವರಿ ಪ್ರದೇಶ, ಫಲಾನುಭವಿ ಸಂಖ್ಯೆ: ವೈಯಕ್ತಿಕ ಕಾಮಗಾರಿಯಾಗಿದ್ದರೆ ಫಲಾನುಭವಿ ಹೆಸರು, (ಚಟುವಟಿಕೆಯಿಂದ ಪಡೆಯುತ್ತಿರುವ ಲಾಭ)	<p>ಫಲಾನುಭವಿಯ ಹೆಸರು : ಲಕ್ಷ್ಮಣ / ಹನುಮಯ್ಯ</p> <ul style="list-style-type: none"> • ಭೂಮಿಯ ಫಲವತ್ತತೆಯನ್ನು ಕಾಪಾಡುವುದು. • ಮಣ್ಣು ಕೊಚ್ಚಿ ಹೋಗುವುದನ್ನು ತಡೆಗಟ್ಟುವುದು. • ಮಳೆ ನೀರು ಸಂಗ್ರಹಣೆ ಮಾಡುವುದು. • ಮೇವಿನ ಗಿಡಗಳನ್ನು ಬೆಳೆಸುವುದು.


ಜಲಾನಯನ ಯೋಜನೆಗಳ ಚಟುವಟಿಕೆ/ಕಾಮಗಾರಿಗಳನ್ನು ಅಂತರ್ಜಾಲದಲ್ಲಿ ಅಳವಡಿಸಲು ಸಂಕ್ಷಿಪ್ತ ಮಾಹಿತಿ

ಯೋಜನೆಯ ಹೆಸರು:	WDC PMKSY 2.0
ವರ್ಷ:	2021-22
ಕಾಮಗಾರಿ/ ಚಟುವಟಿಕೆ ಹೆಸರು	ಬದು ನಿರ್ಮಾಣ
ಕಾಮಗಾರಿ/ಚಟುವಟಿಕೆಯ ಛಾಯಾಚಿತ್ರ (Photo with Lat & Long)	
ಸರ್ವೆ ನಂ :	21
ಅಕ್ಷಾಂಶ ಮತ್ತು ರೇಕಾಂಶ:	13.347149 - 76.178772
ಗ್ರಾಮ:	ಹಿರಿಯೂರು
ತಾಲ್ಲೂಕು:	ಅರಸೀಕೆರೆ
ಜಿಲ್ಲೆ:	ಹಾಸನ
ಕಾಮಗಾರಿ/ಚಟುವಟಿಕೆಯ ಅಂದಾಜು ಮೊತ್ತ (ರೂ ಪಾಯಿಗಳಲ್ಲಿ)	17950.00
ಕಾಮಗಾರಿ/ಚಟುವಟಿಕೆಯ ಕುರಿತು ಸಂಕ್ಷಿಪ್ತ ವಿವರ ಸಮುದಾಯ ಕಾಮಗಾರಿಯಾಗಿದ್ದರೆ ಅಂದಾಜು ನೀರು ಸಂ ಗ್ರಹಣೆ (Cubic Meter), ರಕ್ಷಣಾತ್ಮಕ ನೀರಾವರಿ ಪ್ರದೇಶ, ಫಲಾನುಭವಿ ಸಂಖ್ಯೆ: ವೈಯಕ್ತಿಕ ಕಾಮಗಾರಿಯಾಗಿದ್ದರೆ ಫಲಾನುಭವಿ ಹೆಸರು, (ಚಟುವಟಿಕೆಯಿಂದ ಪಡೆಯುತ್ತಿರುವ ಲಾಭ)	<p>ಫಲಾನುಭವಿಯ ಹೆಸರು : ಬಸವಬೋವಿ / ನಾಗಬೋವಿ</p> <ul style="list-style-type: none"> • ಭೂಮಿಯ ಫಲವತ್ತತೆಯನ್ನು ಕಾಪಾಡುವುದು. • ಮಣ್ಣು ಕೊಚ್ಚಿ ಹೋಗುವುದನ್ನು ತಪ್ಪಿಸುವುದು. • ಮಳೆ ನೀರು ಸಂಗ್ರಹಣೆ ಮಾಡುವುದು. • ಮೇವಿನ ಗಿಡಗಳನ್ನು ಬೆಳೆಸುವುದು.


ಜಲಾನಯನ ಯೋಜನೆಗಳ ಚಟುವಟಿಕೆ/ಕಾಮಗಾರಿಗಳನ್ನು ಅಂತರ್ಜಾಲದಲ್ಲಿ ಅಳವಡಿಸಲು ಸಂಕ್ಷಿಪ್ತ ಮಾಹಿತಿ

ಯೋಜನೆಯ ಹೆಸರು:	WDC PMKSY 2.0
ವರ್ಷ:	2021-22
ಕಾಮಗಾರಿ/ ಚಟುವಟಿಕೆ ಹೆಸರು	ಬದು ನಿರ್ಮಾಣ
ಕಾಮಗಾರಿ/ಚಟುವಟಿಕೆಯ ಛಾಯಾಚಿತ್ರ (Photo with Lat & Long)	
ಸರ್ವೆ ನಂ :	1
ಅಕ್ಷಾಂಶ ಮತ್ತು ರೇಕಾಂಶ:	13.350005 - 76.174048
ಗ್ರಾಮ:	ಹಿರಿಯೂರು
ತಾಲ್ಲೂಕು:	ಅರಸೀಕೆರೆ
ಜಿಲ್ಲೆ:	ಹಾಸನ
ಕಾಮಗಾರಿ/ಚಟುವಟಿಕೆಯ ಅಂದಾಜು ಮೊತ್ತ (ರೂ ಪಾಯಿಗಳಲ್ಲಿ)	17550.00
ಕಾಮಗಾರಿ/ಚಟುವಟಿಕೆಯ ಕುರಿತು ಸಂಕ್ಷಿಪ್ತ ವಿವರ ಸಮುದಾಯ ಕಾಮಗಾರಿಯಾಗಿದ್ದರೆ ಅಂದಾಜು ನೀರು ಸಂ ಗ್ರಹಣೆ (Cubic Meter), ರಕ್ಷಣಾತ್ಮಕ ನೀರಾವರಿ ಪ್ರದೇಶ, ಫಲಾನುಭವಿ ಸಂಖ್ಯೆ: ವೈಯಕ್ತಿಕ ಕಾಮಗಾರಿಯಾಗಿದ್ದರೆ ಫಲಾನುಭವಿ ಹೆಸರು, (ಚಟುವಟಿಕೆಯಿಂದ ಪಡೆಯುತ್ತಿರುವ ಲಾಭ)	<p>ಫಲಾನುಭವಿಯ ಹೆಸರು : ಈಶ್ವರಪ್ಪ / ಬಾಲಯ್ಯ</p> <ul style="list-style-type: none"> • ಭೂಮಿಯ ಫಲವತ್ತತೆಯನ್ನು ಕಾಪಾಡುವುದು. • ಮಣ್ಣು ಕೊಚ್ಚಿ ಹೋಗುವುದನ್ನು ತಡೆಗಟ್ಟುವುದು. • ಮಳೆ ನೀರು ಸಂಗ್ರಹಣೆ ಮಾಡುವುದು. • ಮೇವಿನ ಗಿಡಗಳನ್ನು ಬೆಳೆಸುವುದು.


ಜಲಾನಯನ ಯೋಜನೆಗಳ ಚಟುವಟಿಕೆ/ಕಾಮಗಾರಿಗಳನ್ನು ಅಂತರ್ಜಾಲದಲ್ಲಿ ಅಳವಡಿಸಲು ಸಂಕ್ಷಿಪ್ತ ಮಾಹಿತಿ

ಯೋಜನೆಯ ಹೆಸರು:	WDC PMKSY 2.0
ವರ್ಷ:	2021-22
ಕಾಮಗಾರಿ/ ಚಟುವಟಿಕೆ ಹೆಸರು	ಬದು ನಿರ್ಮಾಣ
ಕಾಮಗಾರಿ/ಚಟುವಟಿಕೆಯ ಛಾಯಾಚಿತ್ರ (Photo with Lat & Long)	
ಸರ್ವೆ ನಂ :	144/2
ಅಕ್ಷಾಂಶ ಮತ್ತು ರೇಕಾಂಶ:	13.345253 - 76.17661
ಗ್ರಾಮ:	ಹಿರಿಯೂರು
ತಾಲ್ಲೂಕು:	ಅರಸೀಕೆರೆ
ಜಿಲ್ಲೆ:	ಹಾಸನ
ಕಾಮಗಾರಿ/ಚಟುವಟಿಕೆಯ ಅಂದಾಜು ಮೊತ್ತ (ರೂ ಪಾಯಿಗಳಲ್ಲಿ)	17950.00
ಕಾಮಗಾರಿ/ಚಟುವಟಿಕೆಯ ಕುರಿತು ಸಂಕ್ಷಿಪ್ತ ವಿವರ ಸಮುದಾಯ ಕಾಮಗಾರಿಯಾಗಿದ್ದರೆ ಅಂದಾಜು ನೀರು ಸಂ ಗ್ರಹಣೆ (Cubic Meter), ರಕ್ಷಣಾತ್ಮಕ ನೀರಾವರಿ ಪ್ರದೇಶ, ಫಲಾನುಭವಿ ಸಂಖ್ಯೆ: ವೈಯಕ್ತಿಕ ಕಾಮಗಾರಿಯಾಗಿದ್ದರೆ ಫಲಾನುಭವಿ ಹೆಸರು, (ಚಟುವಟಿಕೆಯಿಂದ ಪಡೆಯುತ್ತಿರುವ ಲಾಭ)	<p>ಫಲಾನುಭವಿಯ ಹೆಸರು : ಪ್ರದೀಪ / ಗಂಗಾಧರ</p> <ul style="list-style-type: none"> • ಭೂಮಿಯ ಫಲವತ್ತತೆಯನ್ನು ಕಾಪಾಡುವುದು. • ಮಣ್ಣು ಕೊಚ್ಚಿ ಹೋಗುವುದನ್ನು ತಡೆ ಸುವುದು. • ಮಳೆ ನೀರು ಸಂಗ್ರಹಣೆ ಮಾಡುವುದು. • ಮೇವಿನ ಗಿಡಗಳನ್ನು ಬೆಳೆಸುವುದು.


ಜಲಾನಯನ ಯೋಜನೆಗಳ ಚಟುವಟಿಕೆ/ಕಾಮಗಾರಿಗಳನ್ನು ಅಂತರ್ಜಾಲದಲ್ಲಿ ಅಳವಡಿಸಲು ಸಂಕ್ಷಿಪ್ತ ಮಾಹಿತಿ

ಯೋಜನೆಯ ಹೆಸರು:	WDC PMKSY 2.0
ವರ್ಷ:	2021-22
ಕಾಮಗಾರಿ/ ಚಟುವಟಿಕೆ ಹೆಸರು	ಬದು ನಿರ್ಮಾಣ
ಕಾಮಗಾರಿ/ಚಟುವಟಿಕೆಯ ಛಾಯಾಚಿತ್ರ (Photo with Lat & Long)	
ಸರ್ವೆ ನಂ :	1
ಅಕ್ಷಾಂಶ ಮತ್ತು ರೇಕಾಂಶ:	13.344871 - 76.176157
ಗ್ರಾಮ:	ಹಿರಿಯೂರು
ತಾಲ್ಲೂಕು:	ಅರಸೀಕೆರೆ
ಜಿಲ್ಲೆ:	ಹಾಸನ
ಕಾಮಗಾರಿ/ಚಟುವಟಿಕೆಯ ಅಂದಾಜು ಮೊತ್ತ (ರೂ ಪಾಯಿಗಳಲ್ಲಿ)	17650.00
ಕಾಮಗಾರಿ/ಚಟುವಟಿಕೆಯ ಕುರಿತು ಸಂಕ್ಷಿಪ್ತ ವಿವರ ಸಮುದಾಯ ಕಾಮಗಾರಿಯಾಗಿದ್ದರೆ ಅಂದಾಜು ನೀರು ಸಂ ಗ್ರಹಣೆ (Cubic Meter), ರಕ್ಷಣಾತ್ಮಕ ನೀರಾವರಿ ಪ್ರದೇಶ, ಫಲಾನುಭವಿ ಸಂಖ್ಯೆ: ವೈಯಕ್ತಿಕ ಕಾಮಗಾರಿಯಾಗಿದ್ದರೆ ಫಲಾನುಭವಿ ಹೆಸರು, (ಚಟುವಟಿಕೆಯಿಂದ ಪಡೆಯುತ್ತಿರುವ ಲಾಭ)	<p>ಫಲಾನುಭವಿಯ ಹೆಸರು : ಶಾರದಮ್ಮ</p> <ul style="list-style-type: none"> • ಭೂಮಿಯ ಫಲವತ್ತತೆಯನ್ನು ಕಾಪಾಡುವುದು. • ಮಣ್ಣು ಕೊಚ್ಚಿ ಹೋಗುವುದನ್ನು ತಡೆ ಸುವುದು. • ಮಳೆ ನೀರು ಸಂಗ್ರಹಣೆ ಮಾಡುವುದು. • ಮೇವಿನ ಗಿಡಗಳನ್ನು ಬೆಳೆಸುವುದು.


ಜಲಾನಯನಯೋಜನೆಗಳಚಟುವಟಿಕೆ/ಕಾಮಗಾರಿಗಳನ್ನು ಅಂತರ್ಜಾಲದಲ್ಲಿ ಅಳವಡಿಸಲು ಸಂಕ್ಷಿಪ್ತ ಮಾಹಿತಿ

ಯೋಜನೆಯ ಹೆಸರು:	WDC PMKSY 2.0
ವರ್ಷ:	2021-22
ಕಾಮಗಾರಿ/ ಚಟುವಟಿಕೆ ಹೆಸರು	ಬದು ನಿರ್ಮಾಣ
ಕಾಮಗಾರಿ/ಚಟುವಟಿಕೆಯ ಛಾಯಚಿತ್ರ (Photo with Lat & Long)	
ಸರ್ವೆ ನಂ :	28/1
ಅಕ್ಷಾಂಶ ಮತ್ತು ರೇಕಾಂಶ:	13.34529 - 76.176333
ಗ್ರಾಮ:	ಹಿರಿಯೂರು
ತಾಲ್ಲೂಕು:	ಅರಸೀಕೆರೆ
ಜಿಲ್ಲೆ:	ಹಾಸನ
ಕಾಮಗಾರಿ/ಚಟುವಟಿಕೆಯ ಅಂದಾಜು ಮೊತ್ತ (ರೂ ಪಾಯಿಗಳಲ್ಲಿ)	17950.00
ಕಾಮಗಾರಿ/ಚಟುವಟಿಕೆಯ ಕುರಿತು ಸಂಕ್ಷಿಪ್ತ ವಿವರ ಸಮುದಾಯ ಕಾಮಗಾರಿಯಾಗಿದ್ದರೆ ಅಂದಾಜು ನೀರು ಸಂ ಗ್ರಹಣೆ (Cubic Meter), ರಕ್ಷಣಾತ್ಮಕ ನೀರಾವರಿ ಪ್ರದೇಶ, ಫಲಾನುಭವಿ ಸಂಖ್ಯೆ: ವೈಯಕ್ತಿಕ ಕಾಮಗಾರಿಯಾಗಿದ್ದರೆ ಫಲಾನುಭವಿ ಹೆಸರು, (ಚಟುವಟಿಕೆಯಿಂದ ಪಡೆಯುತ್ತಿರುವ ಲಾಭ)	<p>ಫಲಾನುಭವಿಯ ಹೆಸರು : ಬಸಮ್ಮ / ತಿಮ್ಮಯ್ಯ</p> <ul style="list-style-type: none"> • ಭೂಮಿಯ ಫಲವತ್ತತೆಯನ್ನು ಕಾಪಾಡುವುದು. • ಮಣ್ಣು ಕೊಚ್ಚಿ ಹೋಗುವುದನ್ನು ತಪ್ಪಿಸುವುದು. • ಮಳೆ ನೀರು ಸಂಗ್ರಹಣೆ ಮಾಡುವುದು. • ಮೇವಿನ ಗಿಡಗಳನ್ನು ಬೆಳೆಸುವುದು.


ಜಲಾನಯನ ಯೋಜನೆಗಳ ಚಟುವಟಿಕೆ/ಕಾಮಗಾರಿಗಳನ್ನು ಅಂತರ್ಜಾಲದಲ್ಲಿ ಅಳವಡಿಸಲು ಸಂಕ್ಷಿಪ್ತ ಮಾಹಿತಿ

ಯೋಜನೆಯ ಹೆಸರು:	WDC PMKSY 2.0
ವರ್ಷ:	2021-22
ಕಾಮಗಾರಿ/ ಚಟುವಟಿಕೆ ಹೆಸರು	ಬದು ನಿರ್ಮಾಣ
ಕಾಮಗಾರಿ/ಚಟುವಟಿಕೆಯ ಛಾಯಾಚಿತ್ರ (Photo with Lat & Long)	
ಸರ್ವೆ ನಂ :	5
ಅಕ್ಷಾಂಶ ಮತ್ತು ರೇಕಾಂಶ:	13.34519 - 76.174822
ಗ್ರಾಮ:	ಹಿರಿಯೂರು
ತಾಲ್ಲೂಕು:	ಅರಸೀಕೆರೆ
ಜಿಲ್ಲೆ:	ಹಾಸನ
ಕಾಮಗಾರಿ/ಚಟುವಟಿಕೆಯ ಅಂದಾಜು ಮೊತ್ತ (ರೂ ಪಾಯಿಗಳಲ್ಲಿ)	17850.00
ಕಾಮಗಾರಿ/ಚಟುವಟಿಕೆಯ ಕುರಿತು ಸಂಕ್ಷಿಪ್ತ ವಿವರ ಸಮುದಾಯ ಕಾಮಗಾರಿಯಾಗಿದ್ದರೆ ಅಂದಾಜು ನೀರು ಸಂ ಗ್ರಹಣೆ (Cubic Meter), ರಕ್ಷಣಾತ್ಮಕ ನೀರಾವರಿ ಪ್ರದೇಶ, ಫಲಾನುಭವಿ ಸಂಖ್ಯೆ: ವೈಯಕ್ತಿಕ ಕಾಮಗಾರಿಯಾಗಿದ್ದರೆ ಫಲಾನುಭವಿ ಹೆಸರು, (ಚಟುವಟಿಕೆಯಿಂದ ಪಡೆಯುತ್ತಿರುವ ಲಾಭ)	<p>ಫಲಾನುಭವಿಯ ಹೆಸರು : ರೇವಣ್ಣ / ಶಿವಣ್ಣ</p> <ul style="list-style-type: none"> • ಭೂಮಿಯ ಫಲವತ್ತತೆಯನ್ನು ಕಾಪಾಡುವುದು. • ಮಣ್ಣು ಕೊಚ್ಚಿ ಹೋಗುವುದನ್ನು ತಪ್ಪಿಸುವುದು. • ಮಳೆ ನೀರು ಸಂಗ್ರಹಣೆ ಮಾಡುವುದು. • ಮೇವಿನ ಗಿಡಗಳನ್ನು ಬೆಳೆಸುವುದು.


ಜಲಾನಯನ ಯೋಜನೆಗಳ ಚಟುವಟಿಕೆ/ಕಾಮಗಾರಿಗಳನ್ನು ಅಂತರ್ಜಾಲದಲ್ಲಿ ಅಳವಡಿಸಲು ಸಂಕ್ಷಿಪ್ತ ಮಾಹಿತಿ

ಯೋಜನೆಯ ಹೆಸರು:	WDC PMKSY 2.0
ವರ್ಷ:	2021-22
ಕಾಮಗಾರಿ/ಚಟುವಟಿಕೆ ಹೆಸರು	ಬದು ನಿರ್ಮಾಣ
ಕಾಮಗಾರಿ/ಚಟುವಟಿಕೆಯ ಛಾಯಾಚಿತ್ರ (Photo with Lat & Long)	
ಸರ್ವೆ ನಂ :	11
ಅಕ್ಷಾಂಶ ಮತ್ತು ರೇಕಾಂಶ:	13.344592 - 76.173755
ಗ್ರಾಮ:	ಹಿರಿಯೂರು
ತಾಲ್ಲೂಕು:	ಅರಸೀಕೆರೆ
ಜಿಲ್ಲೆ:	ಹಾಸನ
ಕಾಮಗಾರಿ/ಚಟುವಟಿಕೆಯ ಅಂದಾಜು ಮೊತ್ತ (ರೂಪಾಯಿಗಳಲ್ಲಿ)	17550.00
ಕಾಮಗಾರಿ/ಚಟುವಟಿಕೆಯ ಕುರಿತು ಸಂಕ್ಷಿಪ್ತ ವಿವರ ಸಮುದಾಯ ಕಾಮಗಾರಿಯಾಗಿದ್ದರೆ ಅಂದಾಜು ನೀರು ಸಂಗ್ರಹಣೆ (Cubic Meter), ರಕ್ಷಣಾತ್ಮಕ ನೀರಾವರಿ ಪ್ರದೇಶ, ಫಲಾನುಭವಿ ಸಂಖ್ಯೆ: ವೈಯಕ್ತಿಕ ಕಾಮಗಾರಿಯಾಗಿದ್ದರೆ ಫಲಾನುಭವಿ ಹೆಸರು, (ಚಟುವಟಿಕೆಯಿಂದ ಪಡೆಯುತ್ತಿರುವ ಲಾಭ)	<p>ಫಲಾನುಭವಿಯ ಹೆಸರು : ರೇವಣ್ಣ / ಸಣ್ಣಮಲ್ಲಪ್ಪ</p> <ul style="list-style-type: none"> • ಭೂಮಿಯ ಫಲವತ್ತತೆಯನ್ನು ಕಾಪಾಡುವುದು. • ಮಣ್ಣು ಕೊಚ್ಚಿ ಹೋಗುವುದನ್ನು ತಡೆ ಸುವುದು. • ಮಳೆ ನೀರು ಸಂಗ್ರಹಣೆ ಮಾಡುವುದು. • ಮೇವಿನ ಗಿಡಗಳನ್ನು ಬೆಳೆಸುವುದು.

ಜಲಾನಯನ ಯೋಜನೆಗಳ ಚಟುವಟಿಕೆ/ಕಾಮಗಾರಿಗಳನ್ನು ಅಂತರ್ಜಾಲದಲ್ಲಿ ಅಳವಡಿಸಲು ಸಂಕ್ಷಿಪ್ತ ಮಾಹಿತಿ

ಯೋಜನೆಯ ಹೆಸರು:	WDC PMKSY 2.0
ವರ್ಷ:	2021-22
ಕಾಮಗಾರಿ/ ಚಟುವಟಿಕೆ ಹೆಸರು	ಬದು ನಿರ್ಮಾಣ
ಕಾಮಗಾರಿ/ಚಟುವಟಿಕೆಯ ಛಾಯಾಚಿತ್ರ (Photo with Lat & Long)	
ಸರ್ವೆ ನಂ :	133
ಅಕ್ಷಾಂಶ ಮತ್ತು ರೇಕಾಂಶ:	13.34469 - 76.17446
ಗ್ರಾಮ:	ಹಿರಿಯೂರು
ತಾಲ್ಲೂಕು:	ಅರಸೀಕೆರೆ
ಜಿಲ್ಲೆ:	ಹಾಸನ
ಕಾಮಗಾರಿ/ಚಟುವಟಿಕೆಯ ಅಂದಾಜು ಮೊತ್ತ (ರೂ ಪಾಯಿಗಳಲ್ಲಿ)	18050.00
ಕಾಮಗಾರಿ/ಚಟುವಟಿಕೆಯ ಕುರಿತು ಸಂಕ್ಷಿಪ್ತ ವಿವರ ಸಮುದಾಯ ಕಾಮಗಾರಿಯಾಗಿದ್ದರೆ ಅಂದಾಜು ನೀರು ಸಂ ಗ್ರಹಣೆ (Cubic Meter), ರಕ್ಷಣಾತ್ಮಕ ನೀರಾವರಿ ಪ್ರದೇಶ, ಫಲಾನುಭವಿ ಸಂಖ್ಯೆ: ವೈಯಕ್ತಿಕ ಕಾಮಗಾರಿಯಾಗಿದ್ದರೆ ಫಲಾನುಭವಿ ಹೆಸರು, (ಚಟುವಟಿಕೆಯಿಂದ ಪಡೆಯುತ್ತಿರುವ ಲಾಭ)	<p>ಫಲಾನುಭವಿಯ ಹೆಸರು : ರೇವಣ್ಣ / ತಿಮ್ಮಣ್ಣ</p> <ul style="list-style-type: none"> • ಭೂಮಿಯ ಫಲವತ್ತತೆಯನ್ನು ಕಾಪಾಡುವುದು. • ಮಣ್ಣು ಕೊಚ್ಚಿ ಹೋಗುವುದನ್ನು ತಡೆಗಟ್ಟುವುದು. • ಮಳೆ ನೀರು ಸಂಗ್ರಹಣೆ ಮಾಡುವುದು. • ಮೇವಿನ ಗಿಡಗಳನ್ನು ಬೆಳೆಸುವುದು.

ಜಲಾನಯನ ಯೋಜನೆಗಳ ಚಟುವಟಿಕೆ/ಕಾಮಗಾರಿಗಳನ್ನು ಅಂತರ್ಜಾಲದಲ್ಲಿ ಅಳವಡಿಸಲು ಸಂಕ್ಷಿಪ್ತ ಮಾಹಿತಿ

ಯೋಜನೆಯ ಹೆಸರು:	WDC PMKSY 2.0
ವರ್ಷ:	2021-22
ಕಾಮಗಾರಿ/ ಚಟುವಟಿಕೆ ಹೆಸರು	ಬದು ನಿರ್ಮಾಣ
ಕಾಮಗಾರಿ/ಚಟುವಟಿಕೆಯ ಛಾಯಾಚಿತ್ರ (Photo with Lat & Long)	 <p>Latitude: 13.345132 Longitude: 76.175318 Elevation: 823.72±100 m Accuracy: 190.0 m Time: 12:10 Note: 2.0 TCB Work Hiriyuru (Hiriyuru) Kibira Powered by NoteCam</p>
ಸರ್ವೆ ನಂ :	9/3
ಅಕ್ಷಾಂಶ ಮತ್ತು ರೇಕಾಂಶ:	13.345132 - 76.175318
ಗ್ರಾಮ:	ಹಿರಿಯೂರು
ತಾಲ್ಲೂಕು:	ಅರಸೀಕೆರೆ
ಜಿಲ್ಲೆ:	ಹಾಸನ
ಕಾಮಗಾರಿ/ಚಟುವಟಿಕೆಯ ಅಂದಾಜು ಮೊತ್ತ (ರೂ ಪಾಯಿಗಳಲ್ಲಿ)	17250.00
ಕಾಮಗಾರಿ/ಚಟುವಟಿಕೆಯ ಕುರಿತು ಸಂಕ್ಷಿಪ್ತ ವಿವರ ಸಮುದಾಯ ಕಾಮಗಾರಿಯಾಗಿದ್ದರೆ ಅಂದಾಜು ನೀರು ಸಂ ಗ್ರಹಣೆ (Cubic Meter), ರಕ್ಷಣಾತ್ಮಕ ನೀರಾವರಿ ಪ್ರದೇಶ, ಫಲಾನುಭವಿ ಸಂಖ್ಯೆ: ವೈಯಕ್ತಿಕ ಕಾಮಗಾರಿಯಾಗಿದ್ದರೆ ಫಲಾನುಭವಿ ಹೆಸರು, (ಚಟುವಟಿಕೆಯಿಂದ ಪಡೆಯುತ್ತಿರುವ ಲಾಭ)	<p>ಫಲಾನುಭವಿಯ ಹೆಸರು : ಗೋಪಿನಾಯಕ</p> <ul style="list-style-type: none"> • ಭೂಮಿಯ ಫಲವತ್ತತೆಯನ್ನು ಕಾಪಾಡುವುದು. • ಮಣ್ಣು ಕೊಚ್ಚಿ ಹೋಗುವುದನ್ನು ತಡೆ ಸುವುದು. • ಮಳೆ ನೀರು ಸಂಗ್ರಹಣೆ ಮಾಡುವುದು. • ಮೇವಿನ ಗಿಡಗಳನ್ನು ಬೆಳೆಸುವುದು.


ಜಲಾನಯನ ಯೋಜನೆಗಳ ಚಟುವಟಿಕೆ/ಕಾಮಗಾರಿಗಳನ್ನು ಅಂತರ್ಜಾಲದಲ್ಲಿ ಅಳವಡಿಸಲು ಸಂಕ್ಷಿಪ್ತ ಮಾಹಿತಿ

ಯೋಜನೆಯ ಹೆಸರು:	WDC PMKSY 2.0
ವರ್ಷ:	2021-22
ಕಾಮಗಾರಿ/ ಚಟುವಟಿಕೆ ಹೆಸರು	ಬದು ನಿರ್ಮಾಣ
ಕಾಮಗಾರಿ/ಚಟುವಟಿಕೆಯ ಛಾಯಾಚಿತ್ರ (Photo with Lat & Long)	 <p>Latitude: 13.345928 Longitude: 76.175562 Elevation: 797.02±54 m Accuracy: 5.5 m Time: 12:04 Note: 2.0 TCB Work Hiriyuru (Hiriyuru) Taluk, Channarayana, Koppal, Mysore District, Karnataka.</p>
ಸರ್ವೆ ನಂ :	144
ಅಕ್ಷಾಂಶ ಮತ್ತು ರೇಕಾಂಶ:	13.345928 - 76.175562
ಗ್ರಾಮ:	ಹಿರಿಯೂರು
ತಾಲ್ಲೂಕು:	ಅರಸೀಕೆರೆ
ಜಿಲ್ಲೆ:	ಹಾಸನ
ಕಾಮಗಾರಿ/ಚಟುವಟಿಕೆಯ ಅಂದಾಜು ಮೊತ್ತ (ರೂ ಪಾಯಿಗಳಲ್ಲಿ)	17950.00
ಕಾಮಗಾರಿ/ಚಟುವಟಿಕೆಯ ಕುರಿತು ಸಂಕ್ಷಿಪ್ತ ವಿವರ ಸಮುದಾಯ ಕಾಮಗಾರಿಯಾಗಿದ್ದರೆ ಅಂದಾಜು ನೀರು ಸಂ ಗ್ರಹಣೆ (Cubic Meter), ರಕ್ಷಣಾತ್ಮಕ ನೀರಾವರಿ ಪ್ರದೇಶ, ಫಲಾನುಭವಿ ಸಂಖ್ಯೆ: ವೈಯಕ್ತಿಕ ಕಾಮಗಾರಿಯಾಗಿದ್ದರೆ ಫಲಾನುಭವಿ ಹೆಸರು, (ಚಟುವಟಿಕೆಯಿಂದ ಪಡೆಯುತ್ತಿರುವ ಲಾಭ)	<p>ಫಲಾನುಭವಿಯ ಹೆಸರು : ಮಮತ / ಕೃಷ್ಣಮೂರ್ತಿ</p> <ul style="list-style-type: none"> • ಭೂಮಿಯ ಫಲವತ್ತತೆಯನ್ನು ಕಾಪಾಡುವುದು. • ಮಣ್ಣು ಕೊಚ್ಚಿ ಹೋಗುವುದನ್ನು ತಡೆ ಸುವುದು. • ಮಳೆ ನೀರು ಸಂಗ್ರಹಣೆ ಮಾಡುವುದು. • ಮೇವಿನ ಗಿಡಗಳನ್ನು ಬೆಳೆಸುವುದು.


ಜಲಾನಯನ ಯೋಜನೆಗಳ ಚಟುವಟಿಕೆ/ಕಾಮಗಾರಿಗಳನ್ನು ಅಂತರ್ಜಾಲದಲ್ಲಿ ಅಳವಡಿಸಲು ಸಂಕ್ಷಿಪ್ತ ಮಾಹಿತಿ

ಯೋಜನೆಯ ಹೆಸರು:	WDC PMKSY 2.0
ವರ್ಷ:	2021-22
ಕಾಮಗಾರಿ/ ಚಟುವಟಿಕೆ ಹೆಸರು	ಬದು ನಿರ್ಮಾಣ
ಕಾಮಗಾರಿ/ಚಟುವಟಿಕೆಯ ಛಾಯಾಚಿತ್ರ (Photo with Lat & Long)	
ಸರ್ವೆ ನಂ :	10/8
ಅಕ್ಷಾಂಶ ಮತ್ತು ರೇಕಾಂಶ:	13.346526 - 76.175591
ಗ್ರಾಮ:	ಹಿರಿಯೂರು
ತಾಲ್ಲೂಕು:	ಅರಸೀಕೆರೆ
ಜಿಲ್ಲೆ:	ಹಾಸನ
ಕಾಮಗಾರಿ/ಚಟುವಟಿಕೆಯ ಅಂದಾಜು ಮೊತ್ತ (ರೂ ಪಾಯಿಗಳಲ್ಲಿ)	17550.00
ಕಾಮಗಾರಿ/ಚಟುವಟಿಕೆಯ ಕುರಿತು ಸಂಕ್ಷಿಪ್ತ ವಿವರ ಸಮುದಾಯ ಕಾಮಗಾರಿಯಾಗಿದ್ದರೆ ಅಂದಾಜು ನೀರು ಸಂ ಗ್ರಹಣೆ (Cubic Meter), ರಕ್ಷಣಾತ್ಮಕ ನೀರಾವರಿ ಪ್ರದೇಶ, ಫಲಾನುಭವಿ ಸಂಖ್ಯೆ: ವೈಯಕ್ತಿಕ ಕಾಮಗಾರಿಯಾಗಿದ್ದರೆ ಫಲಾನುಭವಿ ಹೆಸರು, (ಚಟುವಟಿಕೆಯಿಂದ ಪಡೆಯುತ್ತಿರುವ ಲಾಭ)	<p>ಫಲಾನುಭವಿಯ ಹೆಸರು : ಜಯರಾಮನಾಯಕ / ಹಾಲನಾಯಕ</p> <ul style="list-style-type: none"> • ಭೂಮಿಯ ಫಲವತ್ತತೆಯನ್ನು ಕಾಪಾಡುವುದು. • ಮಣ್ಣು ಕೊಚ್ಚಿ ಹೋಗುವುದನ್ನು ತಡೆ ಸುವುದು. • ಮಳೆ ನೀರು ಸಂಗ್ರಹಣೆ ಮಾಡುವುದು. • ಮೇವಿನ ಗಿಡಗಳನ್ನು ಬೆಳೆಸುವುದು.


ಜಲಾನಯನ ಯೋಜನೆಗಳ ಚಟುವಟಿಕೆ/ಕಾಮಗಾರಿಗಳನ್ನು ಅಂತರ್ಜಾಲದಲ್ಲಿ ಅಳವಡಿಸಲು ಸಂಕ್ಷಿಪ್ತ ಮಾಹಿತಿ

ಯೋಜನೆಯ ಹೆಸರು:	WDC PMKSY 2.0
ವರ್ಷ:	2021-22
ಕಾಮಗಾರಿ/ ಚಟುವಟಿಕೆ ಹೆಸರು	ಬದು ನಿರ್ಮಾಣ
ಕಾಮಗಾರಿ/ಚಟುವಟಿಕೆಯ ಛಾಯಾಚಿತ್ರ (Photo with Lat & Long)	
ಸರ್ವೆ ನಂ :	144
ಅಕ್ಷಾಂಶ ಮತ್ತು ರೇಕಾಂಶ:	13.345685 - 76.175505
ಗ್ರಾಮ:	ಹಿರಿಯೂರು
ತಾಲ್ಲೂಕು:	ಅರಸೀಕೆರೆ
ಜಿಲ್ಲೆ:	ಹಾಸನ
ಕಾಮಗಾರಿ/ಚಟುವಟಿಕೆಯ ಅಂದಾಜು ಮೊತ್ತ (ರೂ ಪಾಯಿಗಳಲ್ಲಿ)	17450.00
ಕಾಮಗಾರಿ/ಚಟುವಟಿಕೆಯ ಕುರಿತು ಸಂಕ್ಷಿಪ್ತ ವಿವರ ಸಮುದಾಯ ಕಾಮಗಾರಿಯಾಗಿದ್ದರೆ ಅಂದಾಜು ನೀರು ಸಂ ಗ್ರಹಣೆ (Cubic Meter), ರಕ್ಷಣಾತ್ಮಕ ನೀರಾವರಿ ಪ್ರದೇಶ, ಫಲಾನುಭವಿ ಸಂಖ್ಯೆ: ವೈಯಕ್ತಿಕ ಕಾಮಗಾರಿಯಾಗಿದ್ದರೆ ಫಲಾನುಭವಿ ಹೆಸರು, (ಚಟುವಟಿಕೆಯಿಂದ ಪಡೆಯುತ್ತಿರುವ ಲಾಭ)	<p>ಫಲಾನುಭವಿಯ ಹೆಸರು : ತಿಮ್ಮನಾಯಕ / ಹಾಲನಾಯಕ</p> <ul style="list-style-type: none"> • ಭೂಮಿಯ ಫಲವತ್ತತೆಯನ್ನು ಕಾಪಾಡುವುದು. • ಮಣ್ಣು ಕೊಚ್ಚಿ ಹೋಗುವುದನ್ನು ತಡೆ ಸುವುದು. • ಮಳೆ ನೀರು ಸಂಗ್ರಹಣೆ ಮಾಡುವುದು. • ಮೇವಿನ ಗಿಡಗಳನ್ನು ಬೆಳೆಸುವುದು.


ಜಲಾನಯನ ಯೋಜನೆಗಳ ಚಟುವಟಿಕೆ/ಕಾಮಗಾರಿಗಳನ್ನು ಅಂತರ್ಜಾಲದಲ್ಲಿ ಅಳವಡಿಸಲು ಸಂಕ್ಷಿಪ್ತ ಮಾಹಿತಿ

ಯೋಜನೆಯ ಹೆಸರು:	WDC PMKSY 2.0
ವರ್ಷ:	2021-22
ಕಾಮಗಾರಿ/ ಚಟುವಟಿಕೆ ಹೆಸರು	ಬದು ನಿರ್ಮಾಣ
ಕಾಮಗಾರಿ/ಚಟುವಟಿಕೆಯ ಛಾಯಾಚಿತ್ರ (Photo with Lat & Long)	 <p>Latitude: 13.344638 Longitude: 76.175037 Elevation: 836.73±80 m Accuracy: 4.5 m Time: 12:13 Note: 2.0 TCB Work Hiriyuru (Hiriyuru) Village, Kanakana, Ramawasa, Davanagere, Karnataka</p>
ಸರ್ವೆ ನಂ :	13
ಅಕ್ಷಾಂಶ ಮತ್ತು ರೇಕಾಂಶ:	13.344638 - 76.175037
ಗ್ರಾಮ:	ಹಿರಿಯೂರು
ತಾಲ್ಲೂಕು:	ಅರಸೀಕೆರೆ
ಜಿಲ್ಲೆ:	ಹಾಸನ
ಕಾಮಗಾರಿ/ಚಟುವಟಿಕೆಯ ಅಂದಾಜು ಮೊತ್ತ (ರೂ ಪಾಯಿಗಳಲ್ಲಿ)	17650.00
ಕಾಮಗಾರಿ/ಚಟುವಟಿಕೆಯ ಕುರಿತು ಸಂಕ್ಷಿಪ್ತ ವಿವರ ಸಮುದಾಯ ಕಾಮಗಾರಿಯಾಗಿದ್ದರೆ ಅಂದಾಜು ನೀರು ಸಂ ಗ್ರಹಣೆ (Cubic Meter), ರಕ್ಷಣಾತ್ಮಕ ನೀರಾವರಿ ಪ್ರದೇಶ, ಫಲಾನುಭವಿ ಸಂಖ್ಯೆ: ವೈಯಕ್ತಿಕ ಕಾಮಗಾರಿಯಾಗಿದ್ದರೆ ಫಲಾನುಭವಿ ಹೆಸರು, (ಚಟುವಟಿಕೆಯಿಂದ ಪಡೆಯುತ್ತಿರುವ ಲಾಭ)	<p>ಫಲಾನುಭವಿಯ ಹೆಸರು : ಗಂಗಣ್ಣ / ರಾಮಯ್ಯ</p> <ul style="list-style-type: none"> • ಭೂಮಿಯ ಫಲವತ್ತತೆಯನ್ನು ಕಾಪಾಡುವುದು. • ಮಣ್ಣು ಕೊಚ್ಚಿ ಹೋಗುವುದನ್ನು ತಡೆ ಸುವುದು. • ಮಳೆ ನೀರು ಸಂಗ್ರಹಣೆ ಮಾಡುವುದು. • ಮೇವಿನ ಗಿಡಗಳನ್ನು ಬೆಳೆಸುವುದು.


ಜಲಾನಯನ ಯೋಜನೆಗಳ ಚಟುವಟಿಕೆ/ಕಾಮಗಾರಿಗಳನ್ನು ಅಂತರ್ಜಾಲದಲ್ಲಿ ಅಳವಡಿಸಲು ಸಂಕ್ಷಿಪ್ತ ಮಾಹಿತಿ

ಯೋಜನೆಯ ಹೆಸರು:	WDC PMKSY 2.0
ವರ್ಷ:	2021-22
ಕಾಮಗಾರಿ/ ಚಟುವಟಿಕೆ ಹೆಸರು	ಬದು ನಿರ್ಮಾಣ
ಕಾಮಗಾರಿ/ಚಟುವಟಿಕೆಯ ಛಾಯಾಚಿತ್ರ (Photo with Lat & Long)	
ಸರ್ವೆ ನಂ :	10/2
ಅಕ್ಷಾಂಶ ಮತ್ತು ರೇಕಾಂಶ:	13.34639 - 76.175435
ಗ್ರಾಮ:	ಹಿರಿಯೂರು
ತಾಲ್ಲೂಕು:	ಅರಸೀಕೆರೆ
ಜಿಲ್ಲೆ:	ಹಾಸನ
ಕಾಮಗಾರಿ/ಚಟುವಟಿಕೆಯ ಅಂದಾಜು ಮೊತ್ತ (ರೂ ಪಾಯಿಗಳಲ್ಲಿ)	17250.00
ಕಾಮಗಾರಿ/ಚಟುವಟಿಕೆಯ ಕುರಿತು ಸಂಕ್ಷಿಪ್ತ ವಿವರ ಸಮುದಾಯ ಕಾಮಗಾರಿಯಾಗಿದ್ದರೆ ಅಂದಾಜು ನೀರು ಸಂ ಗ್ರಹಣೆ (Cubic Meter), ರಕ್ಷಣಾತ್ಮಕ ನೀರಾವರಿ ಪ್ರದೇಶ, ಫಲಾನುಭವಿ ಸಂಖ್ಯೆ: ವೈಯಕ್ತಿಕ ಕಾಮಗಾರಿಯಾಗಿದ್ದರೆ ಫಲಾನುಭವಿ ಹೆಸರು, (ಚಟುವಟಿಕೆಯಿಂದ ಪಡೆಯುತ್ತಿರುವ ಲಾಭ)	<p>ಫಲಾನುಭವಿಯ ಹೆಸರು : ಗಂಗಾಧರನಾಯಕ / ಗಾದ್ರಿನಾಯಕ</p> <ul style="list-style-type: none"> • ಭೂಮಿಯ ಫಲವತ್ತತೆಯನ್ನು ಕಾಪಾಡುವುದು. • ಮಣ್ಣು ಕೊಚ್ಚಿ ಹೋಗುವುದನ್ನು ತಡೆ ಸುವುದು. • ಮಳೆ ನೀರು ಸಂಗ್ರಹಣೆ ಮಾಡುವುದು. • ಮೇವಿನ ಗಿಡಗಳನ್ನು ಬೆಳೆಸುವುದು.


ಜಲಾನಯನ ಯೋಜನೆಗಳ ಚಟುವಟಿಕೆ/ಕಾಮಗಾರಿಗಳನ್ನು ಅಂತರ್ಜಾಲದಲ್ಲಿ ಅಳವಡಿಸಲು ಸಂಕ್ಷಿಪ್ತ ಮಾಹಿತಿ

ಯೋಜನೆಯ ಹೆಸರು:	WDC PMKSY 2.0
ವರ್ಷ:	2021-22
ಕಾಮಗಾರಿ/ ಚಟುವಟಿಕೆ ಹೆಸರು	ಬದು ನಿರ್ಮಾಣ
ಕಾಮಗಾರಿ/ಚಟುವಟಿಕೆಯ ಛಾಯಾಚಿತ್ರ (Photo with Lat & Long)	 <p>Latitude: 13.345434 Longitude: 76.17554 Elevation: 820.42±84 m Accuracy: 8.2 m Time: 12:07 Note: 2.0 TCB Work Hiriyuru (Hiriyuru) Village Puttanayaka/gedinnayak survey 01</p>
ಸರ್ವೆ ನಂ :	24
ಅಕ್ಷಾಂಶ ಮತ್ತು ರೇಕಾಂಶ:	13.345434 - 76.17554
ಗ್ರಾಮ:	ಹಿರಿಯೂರು
ತಾಲ್ಲೂಕು:	ಅರಸೀಕೆರೆ
ಜಿಲ್ಲೆ:	ಹಾಸನ
ಕಾಮಗಾರಿ/ಚಟುವಟಿಕೆಯ ಅಂದಾಜು ಮೊತ್ತ (ರೂ ಪಾಯಿಗಳಲ್ಲಿ)	17550.00
ಕಾಮಗಾರಿ/ಚಟುವಟಿಕೆಯ ಕುರಿತು ಸಂಕ್ಷಿಪ್ತ ವಿವರ ಸಮುದಾಯ ಕಾಮಗಾರಿಯಾಗಿದ್ದರೆ ಅಂದಾಜು ನೀರು ಸಂ ಗ್ರಹಣೆ (Cubic Meter), ರಕ್ಷಣಾತ್ಮಕ ನೀರಾವರಿ ಪ್ರದೇಶ, ಫಲಾನುಭವಿ ಸಂಖ್ಯೆ: ವೈಯಕ್ತಿಕ ಕಾಮಗಾರಿಯಾಗಿದ್ದರೆ ಫಲಾನುಭವಿ ಹೆಸರು, (ಚಟುವಟಿಕೆಯಿಂದ ಪಡೆಯುತ್ತಿರುವ ಲಾಭ)	<p>ಫಲಾನುಭವಿಯ ಹೆಸರು : ಪುಟ್ಟನಾಯಕ / ಗಾಧಿನಾಯಕ</p> <ul style="list-style-type: none"> • ಭೂಮಿಯ ಫಲವತ್ತತೆಯನ್ನು ಕಾಪಾಡುವುದು. • ಮಣ್ಣು ಕೊಚ್ಚಿ ಹೋಗುವುದನ್ನು ತಪ್ಪಿಸುವುದು. • ಮಳೆ ನೀರು ಸಂಗ್ರಹಣೆ ಮಾಡುವುದು. • ಮೇವಿನ ಗಿಡಗಳನ್ನು ಬೆಳೆಸುವುದು.


ಜಲಾನಯನ ಯೋಜನೆಗಳ ಚಟುವಟಿಕೆ/ಕಾಮಗಾರಿಗಳನ್ನು ಅಂತರ್ಜಾಲದಲ್ಲಿ ಅಳವಡಿಸಲು ಸಂಕ್ಷಿಪ್ತ ಮಾಹಿತಿ

ಯೋಜನೆಯ ಹೆಸರು:	WDC PMKSY 2.0
ವರ್ಷ:	2021-22
ಕಾಮಗಾರಿ/ ಚಟುವಟಿಕೆ ಹೆಸರು	ಬದು ನಿರ್ಮಾಣ
ಕಾಮಗಾರಿ/ಚಟುವಟಿಕೆಯ ಛಾಯಾಚಿತ್ರ (Photo with Lat & Long)	 <p>Latitude: 13.34478 Longitude: 76.174668 Elevation: 837.43±100 m Accuracy: 5.8 m Time: 12:16</p>
ಸರ್ವೆ ನಂ :	19
ಅಕ್ಷಾಂಶ ಮತ್ತು ರೇಖಾಂಶ:	13.347149 - 76.178772
ಗ್ರಾಮ:	ಹಿರಿಯೂರು
ತಾಲ್ಲೂಕು:	ಅರಸೀಕೆರೆ
ಜಿಲ್ಲೆ:	ಹಾಸನ
ಕಾಮಗಾರಿ/ಚಟುವಟಿಕೆಯ ಅಂದಾಜು ಮೊತ್ತ (ರೂ ಪಾಯಿಗಳಲ್ಲಿ)	17650.00
ಕಾಮಗಾರಿ/ಚಟುವಟಿಕೆಯ ಕುರಿತು ಸಂಕ್ಷಿಪ್ತ ವಿವರ ಸಮುದಾಯ ಕಾಮಗಾರಿಯಾಗಿದ್ದರೆ ಅಂದಾಜು ನೀರು ಸಂ ಗ್ರಹಣೆ (Cubic Meter), ರಕ್ಷಣಾತ್ಮಕ ನೀರಾವರಿ ಪ್ರದೇಶ, ಫಲಾನುಭವಿ ಸಂಖ್ಯೆ: ವೈಯಕ್ತಿಕ ಕಾಮಗಾರಿಯಾಗಿದ್ದರೆ ಫಲಾನುಭವಿ ಹೆಸರು, (ಚಟುವಟಿಕೆಯಿಂದ ಪಡೆಯುತ್ತಿರುವ ಲಾಭ)	<p>ಫಲಾನುಭವಿಯ ಹೆಸರು : ಚಂದ್ರನಾಯಕ / ರಾಮನಾಯಕ</p> <ul style="list-style-type: none"> • ಭೂಮಿಯ ಫಲವತ್ತತೆಯನ್ನು ಕಾಪಾಡುವುದು. • ಮಣ್ಣು ಕೊಚ್ಚಿ ಹೋಗುವುದನ್ನು ತಪ್ಪಿಸುವುದು. • ಮಳೆ ನೀರು ಸಂಗ್ರಹಣೆ ಮಾಡುವುದು. • ಮೇವಿನ ಗಿಡಗಳನ್ನು ಬೆಳೆಸುವುದು.


ಜಲಾನಯನ ಯೋಜನೆಗಳ ಚಟುವಟಿಕೆ/ಕಾಮಗಾರಿಗಳನ್ನು ಅಂತರ್ಜಾಲದಲ್ಲಿ ಅಳವಡಿಸಲು ಸಂಕ್ಷಿಪ್ತ ಮಾಹಿತಿ

ಯೋಜನೆಯ ಹೆಸರು:	WDC PMKSY 2.0
ವರ್ಷ:	2021-22
ಕಾಮಗಾರಿ/ ಚಟುವಟಿಕೆ ಹೆಸರು	ಬದು ನಿರ್ಮಾಣ
ಕಾಮಗಾರಿ/ಚಟುವಟಿಕೆಯ ಛಾಯಾಚಿತ್ರ (Photo with Lat & Long)	 <p>Latitude: 13.34482 Longitude: 76.174944 Elevation: 835.53±87 m Accuracy: 121.1 m Time: 12:13 Note: 2.0 TDB Work Hiriyuru (thimmashettihalli) Village kumaraswamy/rajahayaka survey/bu.13</p>
ಸರ್ವೆ ನಂ :	13
ಅಕ್ಷಾಂಶ ಮತ್ತು ರೇಕಾಂಶ:	13.34482 - 76.174944
ಗ್ರಾಮ:	ಹಿರಿಯೂರು
ತಾಲ್ಲೂಕು:	ಅರಸೀಕೆರೆ
ಜಿಲ್ಲೆ:	ಹಾಸನ
ಕಾಮಗಾರಿ/ಚಟುವಟಿಕೆಯ ಅಂದಾಜು ಮೊತ್ತ (ರೂ ಪಾಯಿಗಳಲ್ಲಿ)	17850.00
ಕಾಮಗಾರಿ/ಚಟುವಟಿಕೆಯ ಕುರಿತು ಸಂಕ್ಷಿಪ್ತ ವಿವರ ಸಮುದಾಯ ಕಾಮಗಾರಿಯಾಗಿದ್ದರೆ ಅಂದಾಜು ನೀರು ಸಂ ಗ್ರಹಣೆ (Cubic Meter), ರಕ್ಷಣಾತ್ಮಕ ನೀರಾವರಿ ಪ್ರದೇಶ, ಫಲಾನುಭವಿ ಸಂಖ್ಯೆ: ವೈಯಕ್ತಿಕ ಕಾಮಗಾರಿಯಾಗಿದ್ದರೆ ಫಲಾನುಭವಿ ಹೆಸರು, (ಚಟುವಟಿಕೆಯಿಂದ ಪಡೆಯುತ್ತಿರುವ ಲಾಭ)	<p>ಫಲಾನುಭವಿಯ ಹೆಸರು : ಕುಮಾರಸ್ವಾಮಿ / ರಾಜನಾಯಕ</p> <ul style="list-style-type: none"> • ಭೂಮಿಯ ಫಲವತ್ತತೆಯನ್ನು ಕಾಪಾಡುವುದು. • ಮಣ್ಣು ಕೊಚ್ಚಿ ಹೋಗುವುದನ್ನು ತಡೆ ಸುವುದು. • ಮಳೆ ನೀರು ಸಂಗ್ರಹಣೆ ಮಾಡುವುದು. • ಮೇವಿನ ಗಿಡಗಳನ್ನು ಬೆಳೆಸುವುದು.


ಜಲಾನಯನ ಯೋಜನೆಗಳ ಚಟುವಟಿಕೆ/ಕಾಮಗಾರಿಗಳನ್ನು ಅಂತರ್ಜಾಲದಲ್ಲಿ ಅಳವಡಿಸಲು ಸಂಕ್ಷಿಪ್ತ ಮಾಹಿತಿ

ಯೋಜನೆಯ ಹೆಸರು:	WDC PMKSY 2.0
ವರ್ಷ:	2021-22
ಕಾಮಗಾರಿ/ ಚಟುವಟಿಕೆ ಹೆಸರು	ಬದು ನಿರ್ಮಾಣ
ಕಾಮಗಾರಿ/ಚಟುವಟಿಕೆಯ ಛಾಯಾಚಿತ್ರ (Photo with Lat & Long)	
ಸರ್ವೆ ನಂ :	149
ಅಕ್ಷಾಂಶ ಮತ್ತು ರೇಕಾಂಶ:	13.344732 - 76.175295
ಗ್ರಾಮ:	ಹಿರಿಯೂರು
ತಾಲ್ಲೂಕು:	ಅರಸೀಕೆರೆ
ಜಿಲ್ಲೆ:	ಹಾಸನ
ಕಾಮಗಾರಿ/ಚಟುವಟಿಕೆಯ ಅಂದಾಜು ಮೊತ್ತ (ರೂ ಪಾಯಿಗಳಲ್ಲಿ)	17950.00
ಕಾಮಗಾರಿ/ಚಟುವಟಿಕೆಯ ಕುರಿತು ಸಂಕ್ಷಿಪ್ತ ವಿವರ ಸಮುದಾಯ ಕಾಮಗಾರಿಯಾಗಿದ್ದರೆ ಅಂದಾಜು ನೀರು ಸಂ ಗ್ರಹಣೆ (Cubic Meter), ರಕ್ಷಣಾತ್ಮಕ ನೀರಾವರಿ ಪ್ರದೇಶ, ಫಲಾನುಭವಿ ಸಂಖ್ಯೆ: ವೈಯಕ್ತಿಕ ಕಾಮಗಾರಿಯಾಗಿದ್ದರೆ ಫಲಾನುಭವಿ ಹೆಸರು, (ಚಟುವಟಿಕೆಯಿಂದ ಪಡೆಯುತ್ತಿರುವ ಲಾಭ)	<p>ಫಲಾನುಭವಿಯ ಹೆಸರು : ಮಂಜನಾಯಕ / ರಾಮನಾಯಕ</p> <ul style="list-style-type: none"> • ಭೂಮಿಯ ಫಲವತ್ತತೆಯನ್ನು ಕಾಪಾಡುವುದು. • ಮಣ್ಣು ಕೊಚ್ಚಿ ಹೋಗುವುದನ್ನು ತಡೆಗಟ್ಟುವುದು. • ಮಳೆ ನೀರು ಸಂಗ್ರಹಣೆ ಮಾಡುವುದು. • ಮೇವಿನ ಗಿಡಗಳನ್ನು ಬೆಳೆಸುವುದು.


ಜಲಾನಯನ ಯೋಜನೆಗಳ ಚಟುವಟಿಕೆ/ಕಾಮಗಾರಿಗಳನ್ನು ಅಂತರ್ಜಾಲದಲ್ಲಿ ಅಳವಡಿಸಲು ಸಂಕ್ಷಿಪ್ತ ಮಾಹಿತಿ

ಯೋಜನೆಯ ಹೆಸರು:	WDC PMKSY 2.0
ವರ್ಷ:	2021-22
ಕಾಮಗಾರಿ/ ಚಟುವಟಿಕೆ ಹೆಸರು	ಬದು ನಿರ್ಮಾಣ
ಕಾಮಗಾರಿ/ಚಟುವಟಿಕೆಯ ಛಾಯಾಚಿತ್ರ (Photo with Lat & Long)	
ಸರ್ವೆ ನಂ :	1/2
ಅಕ್ಷಾಂಶ ಮತ್ತು ರೇಕಾಂಶ:	13.345377 - 76.175427
ಗ್ರಾಮ:	ಹಿರಿಯೂರು
ತಾಲ್ಲೂಕು:	ಅರಸೀಕೆರೆ
ಜಿಲ್ಲೆ:	ಹಾಸನ
ಕಾಮಗಾರಿ/ಚಟುವಟಿಕೆಯ ಅಂದಾಜು ಮೊತ್ತ (ರೂ ಪಾಯಿಗಳಲ್ಲಿ)	17350.00
ಕಾಮಗಾರಿ/ಚಟುವಟಿಕೆಯ ಕುರಿತು ಸಂಕ್ಷಿಪ್ತ ವಿವರ ಸಮುದಾಯ ಕಾಮಗಾರಿಯಾಗಿದ್ದರೆ ಅಂದಾಜು ನೀರು ಸಂ ಗ್ರಹಣೆ (Cubic Meter), ರಕ್ಷಣಾತ್ಮಕ ನೀರಾವರಿ ಪ್ರದೇಶ, ಫಲಾನುಭವಿ ಸಂಖ್ಯೆ: ವೈಯಕ್ತಿಕ ಕಾಮಗಾರಿಯಾಗಿದ್ದರೆ ಫಲಾನುಭವಿ ಹೆಸರು, (ಚಟುವಟಿಕೆಯಿಂದ ಪಡೆಯುತ್ತಿರುವ ಲಾಭ)	<p>ಫಲಾನುಭವಿಯ ಹೆಸರು : ರಾಮಚಂದ್ರನಾಯಕ</p> <ul style="list-style-type: none"> • ಭೂಮಿಯ ಫಲವತ್ತತೆಯನ್ನು ಕಾಪಾಡುವುದು. • ಮಣ್ಣು ಕೊಚ್ಚಿ ಹೋಗುವುದನ್ನು ತಡೆಗಟ್ಟುವುದು. • ಮಳೆ ನೀರು ಸಂಗ್ರಹಣೆ ಮಾಡುವುದು. • ಮೇವಿನ ಗಿಡಗಳನ್ನು ಬೆಳೆಸುವುದು.

ಜಲಾನಯನ ಯೋಜನೆಗಳ ಚಟುವಟಿಕೆ/ಕಾಮಗಾರಿಗಳನ್ನು ಅಂತರ್ಜಾಲದಲ್ಲಿ ಅಳವಡಿಸಲು ಸಂಕ್ಷಿಪ್ತ ಮಾಹಿತಿ

ಯೋಜನೆಯ ಹೆಸರು:	WDC PMKSY 2.0
ವರ್ಷ:	2021-22
ಕಾಮಗಾರಿ/ ಚಟುವಟಿಕೆ ಹೆಸರು	ಬದು ನಿರ್ಮಾಣ
ಕಾಮಗಾರಿ/ಚಟುವಟಿಕೆಯ ಛಾಯಚಿತ್ರ (Photo with Lat & Long)	
ಸರ್ವೆ ನಂ :	10/6
ಅಕ್ಷಾಂಶ ಮತ್ತು ರೇಕಾಂಶ:	13.346091 - 76.175538
ಗ್ರಾಮ:	ಹಿರಿಯೂರು
ತಾಲ್ಲೂಕು:	ಅರಸೀಕೆರೆ
ಜಿಲ್ಲೆ:	ಹಾಸನ
ಕಾಮಗಾರಿ/ಚಟುವಟಿಕೆಯ ಅಂದಾಜು ಮೊತ್ತ (ರೂ ಪಾಯಿಗಳಲ್ಲಿ)	17950.00
ಕಾಮಗಾರಿ/ಚಟುವಟಿಕೆಯ ಕುರಿತು ಸಂಕ್ಷಿಪ್ತ ವಿವರ ಸಮುದಾಯ ಕಾಮಗಾರಿಯಾಗಿದ್ದರೆ ಅಂದಾಜು ನೀರು ಸಂ ಗ್ರಹಣೆ (Cubic Meter), ರಕ್ಷಣಾತ್ಮಕ ನೀರಾವರಿ ಪ್ರದೇಶ, ಫಲಾನುಭವಿ ಸಂಖ್ಯೆ: ವೈಯಕ್ತಿಕ ಕಾಮಗಾರಿಯಾಗಿದ್ದರೆ ಫಲಾನುಭವಿ ಹೆಸರು, (ಚಟುವಟಿಕೆಯಿಂದ ಪಡೆಯುತ್ತಿರುವ ಲಾಭ)	<p>ಫಲಾನುಭವಿಯ ಹೆಸರು : ಕುಮಾರಸ್ವಾಮಿ / ಸಣ್ಣಬಸವನಾಯಕ</p> <ul style="list-style-type: none"> • ಭೂಮಿಯ ಫಲವತ್ತತೆಯನ್ನು ಕಾಪಾಡುವುದು. • ಮಣ್ಣು ಕೊಚ್ಚಿ ಹೋಗುವುದನ್ನು ತಡೆಗಟ್ಟುವುದು. • ಮಳೆ ನೀರು ಸಂಗ್ರಹಣೆ ಮಾಡುವುದು. • ಮೇವಿನ ಗಿಡಗಳನ್ನು ಬೆಳೆಸುವುದು.


ಜಲಾನಯನ ಯೋಜನೆಗಳ ಚಟುವಟಿಕೆ/ಕಾಮಗಾರಿಗಳನ್ನು ಅಂತರ್ಜಾಲದಲ್ಲಿ ಅಳವಡಿಸಲು ಸಂಕ್ಷಿಪ್ತ ಮಾಹಿತಿ

ಯೋಜನೆಯ ಹೆಸರು:	WDC PMKSY 2.0
ವರ್ಷ:	2021-22
ಕಾಮಗಾರಿ/ ಚಟುವಟಿಕೆ ಹೆಸರು	ಬದು ನಿರ್ಮಾಣ
ಕಾಮಗಾರಿ/ಚಟುವಟಿಕೆಯ ಛಾಯಾಚಿತ್ರ (Photo with Lat & Long)	
ಸರ್ವೆ ನಂ :	2/2
ಅಕ್ಷಾಂಶ ಮತ್ತು ರೇಕಾಂಶ:	13.344613 - 76.174789
ಗ್ರಾಮ:	ಹಿರಿಯೂರು
ತಾಲ್ಲೂಕು:	ಅರಸೀಕೆರೆ
ಜಿಲ್ಲೆ:	ಹಾಸನ
ಕಾಮಗಾರಿ/ಚಟುವಟಿಕೆಯ ಅಂದಾಜು ಮೊತ್ತ (ರೂ ಪಾಯಿಗಳಲ್ಲಿ)	17450.00
ಕಾಮಗಾರಿ/ಚಟುವಟಿಕೆಯ ಕುರಿತು ಸಂಕ್ಷಿಪ್ತ ವಿವರ ಸಮುದಾಯ ಕಾಮಗಾರಿಯಾಗಿದ್ದರೆ ಅಂದಾಜು ನೀರು ಸಂ ಗ್ರಹಣೆ (Cubic Meter), ರಕ್ಷಣಾತ್ಮಕ ನೀರಾವರಿ ಪ್ರದೇಶ, ಫಲಾನುಭವಿ ಸಂಖ್ಯೆ: ವೈಯಕ್ತಿಕ ಕಾಮಗಾರಿಯಾಗಿದ್ದರೆ ಫಲಾನುಭವಿ ಹೆಸರು, (ಚಟುವಟಿಕೆಯಿಂದ ಪಡೆಯುತ್ತಿರುವ ಲಾಭ)	<p>ಫಲಾನುಭವಿಯ ಹೆಸರು : ಶಾರದಮ್ಮ / ಪರ್ವತನಾಯಕ</p> <ul style="list-style-type: none"> • ಭೂಮಿಯ ಫಲವತ್ತತೆಯನ್ನು ಕಾಪಾಡುವುದು. • ಮಣ್ಣು ಕೊಚ್ಚಿ ಹೋಗುವುದನ್ನು ತಡೆ ಸುವುದು. • ಮಳೆ ನೀರು ಸಂಗ್ರಹಣೆ ಮಾಡುವುದು. • ಮೇವಿನ ಗಿಡಗಳನ್ನು ಬೆಳೆಸುವುದು.


ಜಲಾನಯನ ಯೋಜನೆಗಳ ಚಟುವಟಿಕೆ/ಕಾಮಗಾರಿಗಳನ್ನು ಅಂತರ್ಜಾಲದಲ್ಲಿ ಅಳವಡಿಸಲು ಸಂಕ್ಷಿಪ್ತ ಮಾಹಿತಿ

ಯೋಜನೆಯ ಹೆಸರು:	WDC PMKSY 2.0
ವರ್ಷ:	2021-22
ಕಾಮಗಾರಿ/ ಚಟುವಟಿಕೆ ಹೆಸರು	ಬದು ನಿರ್ಮಾಣ
ಕಾಮಗಾರಿ/ಚಟುವಟಿಕೆಯ ಛಾಯಾಚಿತ್ರ (Photo with Lat & Long)	
ಸರ್ವೆ ನಂ :	8
ಅಕ್ಷಾಂಶ ಮತ್ತು ರೇಕಾಂಶ:	13.344597 - 76.174723
ಗ್ರಾಮ:	ಹಿರಿಯೂರು
ತಾಲ್ಲೂಕು:	ಅರಸೀಕೆರೆ
ಜಿಲ್ಲೆ:	ಹಾಸನ
ಕಾಮಗಾರಿ/ಚಟುವಟಿಕೆಯ ಅಂದಾಜು ಮೊತ್ತ (ರೂ ಪಾಯಿಗಳಲ್ಲಿ)	17950.00
ಕಾಮಗಾರಿ/ಚಟುವಟಿಕೆಯ ಕುರಿತು ಸಂಕ್ಷಿಪ್ತ ವಿವರ ಸಮುದಾಯ ಕಾಮಗಾರಿಯಾಗಿದ್ದರೆ ಅಂದಾಜು ನೀರು ಸಂ ಗ್ರಹಣೆ (Cubic Meter), ರಕ್ಷಣಾತ್ಮಕ ನೀರಾವರಿ ಪ್ರದೇಶ, ಫಲಾನುಭವಿ ಸಂಖ್ಯೆ: ವೈಯಕ್ತಿಕ ಕಾಮಗಾರಿಯಾಗಿದ್ದರೆ ಫಲಾನುಭವಿ ಹೆಸರು, (ಚಟುವಟಿಕೆಯಿಂದ ಪಡೆಯುತ್ತಿರುವ ಲಾಭ)	<p>ಫಲಾನುಭವಿಯ ಹೆಸರು : ನಾರಾಯಣನಾಯಕ / ರೇಣುಕನಾಯಕ</p> <ul style="list-style-type: none"> • ಭೂಮಿಯ ಫಲವತ್ತತೆಯನ್ನು ಕಾಪಾಡುವುದು. • ಮಣ್ಣು ಕೊಚ್ಚಿ ಹೋಗುವುದನ್ನು ತಡೆಗಟ್ಟುವುದು. • ಮಳೆ ನೀರು ಸಂಗ್ರಹಣೆ ಮಾಡುವುದು. • ಮೇವಿನ ಗಿಡಗಳನ್ನು ಬೆಳೆಸುವುದು.


ಜಲಾನಯನ ಯೋಜನೆಗಳ ಚಟುವಟಿಕೆ/ಕಾಮಗಾರಿಗಳನ್ನು ಅಂತರ್ಜಾಲದಲ್ಲಿ ಅಳವಡಿಸಲು ಸಂಕ್ಷಿಪ್ತ ಮಾಹಿತಿ

ಯೋಜನೆಯ ಹೆಸರು:	WDC PMKSY 2.0
ವರ್ಷ:	2021-22
ಕಾಮಗಾರಿ/ ಚಟುವಟಿಕೆ ಹೆಸರು	ಬದು ನಿರ್ಮಾಣ
ಕಾಮಗಾರಿ/ಚಟುವಟಿಕೆಯ ಛಾಯಾಚಿತ್ರ (Photo with Lat & Long)	
ಸರ್ವೆ ನಂ :	17
ಅಕ್ಷಾಂಶ ಮತ್ತು ರೇಕಾಂಶ:	13.344873 - 76.175403
ಗ್ರಾಮ:	ಹಿರಿಯೂರು
ತಾಲ್ಲೂಕು:	ಅರಸೀಕೆರೆ
ಜಿಲ್ಲೆ:	ಹಾಸನ
ಕಾಮಗಾರಿ/ಚಟುವಟಿಕೆಯ ಅಂದಾಜು ಮೊತ್ತ (ರೂ ಪಾಯಿಗಳಲ್ಲಿ)	16950.00
ಕಾಮಗಾರಿ/ಚಟುವಟಿಕೆಯ ಕುರಿತು ಸಂಕ್ಷಿಪ್ತ ವಿವರ ಸಮುದಾಯ ಕಾಮಗಾರಿಯಾಗಿದ್ದರೆ ಅಂದಾಜು ನೀರು ಸಂ ಗ್ರಹಣೆ (Cubic Meter), ರಕ್ಷಣಾತ್ಮಕ ನೀರಾವರಿ ಪ್ರದೇಶ, ಫಲಾನುಭವಿ ಸಂಖ್ಯೆ: ವೈಯಕ್ತಿಕ ಕಾಮಗಾರಿಯಾಗಿದ್ದರೆ ಫಲಾನುಭವಿ ಹೆಸರು, (ಚಟುವಟಿಕೆಯಿಂದ ಪಡೆಯುತ್ತಿರುವ ಲಾಭ)	<p>ಫಲಾನುಭವಿಯ ಹೆಸರು : ಲಕ್ಷ್ಮಣನಾಯಕ</p> <ul style="list-style-type: none"> • ಭೂಮಿಯ ಫಲವತ್ತತೆಯನ್ನು ಕಾಪಾಡುವುದು. • ಮಣ್ಣು ಕೊಚ್ಚಿ ಹೋಗುವುದನ್ನು ತಡೆಗಟ್ಟುವುದು. • ಮಳೆ ನೀರು ಸಂಗ್ರಹಣೆ ಮಾಡುವುದು. • ಮೇವಿನ ಗಿಡಗಳನ್ನು ಬೆಳೆಸುವುದು.


ಜಲಾನಯನ ಯೋಜನೆಗಳ ಚಟುವಟಿಕೆ/ಕಾಮಗಾರಿಗಳನ್ನು ಅಂತರ್ಜಾಲದಲ್ಲಿ ಅಳವಡಿಸಲು ಸಂಕ್ಷಿಪ್ತ ಮಾಹಿತಿ

ಯೋಜನೆಯ ಹೆಸರು:	WDC PMKSY 2.0
ವರ್ಷ:	2021-22
ಕಾಮಗಾರಿ/ ಚಟುವಟಿಕೆ ಹೆಸರು	ಬದು ನಿರ್ಮಾಣ
ಕಾಮಗಾರಿ/ಚಟುವಟಿಕೆಯ ಛಾಯಾಚಿತ್ರ (Photo with Lat & Long)	
ಸರ್ವೆ ನಂ :	19
ಅಕ್ಷಾಂಶ ಮತ್ತು ರೇಕಾಂಶ:	13.344704 - 76.17438
ಗ್ರಾಮ:	ಹಿರಿಯೂರು
ತಾಲ್ಲೂಕು:	ಅರಸೀಕೆರೆ
ಜಿಲ್ಲೆ:	ಹಾಸನ
ಕಾಮಗಾರಿ/ಚಟುವಟಿಕೆಯ ಅಂದಾಜು ಮೊತ್ತ (ರೂ ಪಾಯಿಗಳಲ್ಲಿ)	17050.00
ಕಾಮಗಾರಿ/ಚಟುವಟಿಕೆಯ ಕುರಿತು ಸಂಕ್ಷಿಪ್ತ ವಿವರ ಸಮುದಾಯ ಕಾಮಗಾರಿಯಾಗಿದ್ದರೆ ಅಂದಾಜು ನೀರು ಸಂ ಗ್ರಹಣೆ (Cubic Meter), ರಕ್ಷಣಾತ್ಮಕ ನೀರಾವರಿ ಪ್ರದೇಶ, ಫಲಾನುಭವಿ ಸಂಖ್ಯೆ: ವೈಯಕ್ತಿಕ ಕಾಮಗಾರಿಯಾಗಿದ್ದರೆ ಫಲಾನುಭವಿ ಹೆಸರು, (ಚಟುವಟಿಕೆಯಿಂದ ಪಡೆಯುತ್ತಿರುವ ಲಾಭ)	<p>ಫಲಾನುಭವಿಯ ಹೆಸರು : ದೇವರಾಜು / ಹನುಮನಾಯಕ</p> <ul style="list-style-type: none"> • ಭೂಮಿಯ ಫಲವತ್ತತೆಯನ್ನು ಕಾಪಾಡುವುದು. • ಮಣ್ಣು ಕೊಚ್ಚಿ ಹೋಗುವುದನ್ನು ತಡೆ ಸುವುದು. • ಮಳೆ ನೀರು ಸಂಗ್ರಹಣೆ ಮಾಡುವುದು. • ಮೇವಿನ ಗಿಡಗಳನ್ನು ಬೆಳೆಸುವುದು.

ಜಲಾನಯನ ಯೋಜನೆಗಳ ಚಟುವಟಿಕೆ/ಕಾಮಗಾರಿಗಳನ್ನು ಅಂತರ್ಜಾಲದಲ್ಲಿ ಅಳವಡಿಸಲು ಸಂಕ್ಷಿಪ್ತ ಮಾಹಿತಿ

ಯೋಜನೆಯ ಹೆಸರು:	WDC PMKSY 2.0
ವರ್ಷ:	2021-22
ಕಾಮಗಾರಿ/ ಚಟುವಟಿಕೆ ಹೆಸರು	ಬದು ನಿರ್ಮಾಣ
ಕಾಮಗಾರಿ/ಚಟುವಟಿಕೆಯ ಛಾಯಾಚಿತ್ರ (Photo with Lat & Long)	
ಸರ್ವೆ ನಂ :	167
ಅಕ್ಷಾಂಶ ಮತ್ತು ರೇಕಾಂಶ:	13.344418 - 76.174517
ಗ್ರಾಮ:	ಹಿರಿಯೂರು
ತಾಲ್ಲೂಕು:	ಅರಸೀಕೆರೆ
ಜಿಲ್ಲೆ:	ಹಾಸನ
ಕಾಮಗಾರಿ/ಚಟುವಟಿಕೆಯ ಅಂದಾಜು ಮೊತ್ತ (ರೂ ಪಾಯಿಗಳಲ್ಲಿ)	16850.00
ಕಾಮಗಾರಿ/ಚಟುವಟಿಕೆಯ ಕುರಿತು ಸಂಕ್ಷಿಪ್ತ ವಿವರ ಸಮುದಾಯ ಕಾಮಗಾರಿಯಾಗಿದ್ದರೆ ಅಂದಾಜು ನೀರು ಸಂ ಗ್ರಹಣೆ (Cubic Meter), ರಕ್ಷಣಾತ್ಮಕ ನೀರಾವರಿ ಪ್ರದೇಶ, ಫಲಾನುಭವಿ ಸಂಖ್ಯೆ: ವೈಯಕ್ತಿಕ ಕಾಮಗಾರಿಯಾಗಿದ್ದರೆ ಫಲಾನುಭವಿ ಹೆಸರು, (ಚಟುವಟಿಕೆಯಿಂದ ಪಡೆಯುತ್ತಿರುವ ಲಾಭ)	<p>ಫಲಾನುಭವಿಯ ಹೆಸರು : ಭದ್ರಮ್ಮ / ಚನ್ನಬಸಪ್ಪ</p> <ul style="list-style-type: none"> • ಭೂಮಿಯ ಫಲವತ್ತತೆಯನ್ನು ಕಾಪಾಡುವುದು. • ಮಣ್ಣು ಕೊಚ್ಚಿ ಹೋಗುವುದನ್ನು ತಪ್ಪಿಸುವುದು. • ಮಳೆ ನೀರು ಸಂಗ್ರಹಣೆ ಮಾಡುವುದು. • ಮೇವಿನ ಗಿಡಗಳನ್ನು ಬೆಳೆಸುವುದು.

ಜಲಾನಯನ ಯೋಜನೆಗಳ ಚಟುವಟಿಕೆ/ಕಾಮಗಾರಿಗಳನ್ನು ಅಂತರ್ಜಾಲದಲ್ಲಿ ಅಳವಡಿಸಲು ಸಂಕ್ಷಿಪ್ತ ಮಾಹಿತಿ

ಯೋಜನೆಯ ಹೆಸರು:	WDC PMKSY 2.0
ವರ್ಷ:	2021-22
ಕಾಮಗಾರಿ/ ಚಟುವಟಿಕೆ ಹೆಸರು	ಬದು ನಿರ್ಮಾಣ
ಕಾಮಗಾರಿ/ಚಟುವಟಿಕೆಯ ಛಾಯಾಚಿತ್ರ (Photo with Lat & Long)	 <p>Latitude: 13.344747 Longitude: 76.174616 Elevation: 833.93±100 m Accuracy: 9.2 m Time: 12:19 Note: 2.0 TCB Work Hiriyuru, 45mm x 35mm x 35mm, Village sushelamma / mallapappa survey nu 119</p>
ಸರ್ವೆ ನಂ :	119
ಅಕ್ಷಾಂಶ ಮತ್ತು ರೇಕಾಂಶ:	13.344747 - 76.174616
ಗ್ರಾಮ:	ಹಿರಿಯೂರು
ತಾಲ್ಲೂಕು:	ಅರಸೀಕೆರೆ
ಜಿಲ್ಲೆ:	ಹಾಸನ
ಕಾಮಗಾರಿ/ಚಟುವಟಿಕೆಯ ಅಂದಾಜು ಮೊತ್ತ (ರೂ ಪಾಯಿಗಳಲ್ಲಿ)	17950.00
ಕಾಮಗಾರಿ/ಚಟುವಟಿಕೆಯ ಕುರಿತು ಸಂಕ್ಷಿಪ್ತ ವಿವರ ಸಮುದಾಯ ಕಾಮಗಾರಿಯಾಗಿದ್ದರೆ ಅಂದಾಜು ನೀರು ಸಂ ಗ್ರಹಣೆ (Cubic Meter), ರಕ್ಷಣಾತ್ಮಕ ನೀರಾವರಿ ಪ್ರದೇಶ, ಫಲಾನುಭವಿ ಸಂಖ್ಯೆ: ವೈಯಕ್ತಿಕ ಕಾಮಗಾರಿಯಾಗಿದ್ದರೆ ಫಲಾನುಭವಿ ಹೆಸರು, (ಚಟುವಟಿಕೆಯಿಂದ ಪಡೆಯುತ್ತಿರುವ ಲಾಭ)	<p>ಫಲಾನುಭವಿಯ ಹೆಸರು : ಸುಶೀಲಮ್ಮ / ಮಲ್ಲಪ್ಪ</p> <ul style="list-style-type: none"> • ಭೂಮಿಯ ಫಲವತ್ತತೆಯನ್ನು ಕಾಪಾಡುವುದು. • ಮಣ್ಣು ಕೊಚ್ಚಿ ಹೋಗುವುದನ್ನು ತಡೆ ಸುವುದು. • ಮಳೆ ನೀರು ಸಂಗ್ರಹಣೆ ಮಾಡುವುದು. • ಮೇವಿನ ಗಿಡಗಳನ್ನು ಬೆಳೆಸುವುದು.


ಜಲಾನಯನ ಯೋಜನೆಗಳ ಚಟುವಟಿಕೆ/ಕಾಮಗಾರಿಗಳನ್ನು ಅಂತರ್ಜಾಲದಲ್ಲಿ ಅಳವಡಿಸಲು ಸಂಕ್ಷಿಪ್ತ ಮಾಹಿತಿ

ಯೋಜನೆಯ ಹೆಸರು:	WDC PMKSY 2.0
ವರ್ಷ:	2021-22
ಕಾಮಗಾರಿ/ ಚಟುವಟಿಕೆ ಹೆಸರು	ಬದು ನಿರ್ಮಾಣ
ಕಾಮಗಾರಿ/ಚಟುವಟಿಕೆಯ ಛಾಯಾಚಿತ್ರ (Photo with Lat & Long)	 <p>Latitude: 13.344672 Longitude: 76.174392 Elevation: 832.83±100 m Accuracy: 6.7 m Time: 12:21 Note: 2.0 TCB Work Hiriyuru (Hiriyuru) Village Name: Shankaravvuru Powered by Airtel</p>
ಸರ್ವೆ ನಂ :	134
ಅಕ್ಷಾಂಶ ಮತ್ತು ರೇಕಾಂಶ:	13.344672 - 76.174392
ಗ್ರಾಮ:	ಹಿರಿಯೂರು
ತಾಲ್ಲೂಕು:	ಅರಸೀಕೆರೆ
ಜಿಲ್ಲೆ:	ಹಾಸನ
ಕಾಮಗಾರಿ/ಚಟುವಟಿಕೆಯ ಅಂದಾಜು ಮೊತ್ತ (ರೂ ಪಾಯಿಗಳಲ್ಲಿ)	17150.00
ಕಾಮಗಾರಿ/ಚಟುವಟಿಕೆಯ ಕುರಿತು ಸಂಕ್ಷಿಪ್ತ ವಿವರ ಸಮುದಾಯ ಕಾಮಗಾರಿಯಾಗಿದ್ದರೆ ಅಂದಾಜು ನೀರು ಸಂ ಗ್ರಹಣೆ (Cubic Meter), ರಕ್ಷಣಾತ್ಮಕ ನೀರಾವರಿ ಪ್ರದೇಶ, ಫಲಾನುಭವಿ ಸಂಖ್ಯೆ: ವೈಯಕ್ತಿಕ ಕಾಮಗಾರಿಯಾಗಿದ್ದರೆ ಫಲಾನುಭವಿ ಹೆಸರು, (ಚಟುವಟಿಕೆಯಿಂದ ಪಡೆಯುತ್ತಿರುವ ಲಾಭ)	<p>ಫಲಾನುಭವಿಯ ಹೆಸರು : ನಳಿನ / ಶಂಕರಯ್ಯ</p> <ul style="list-style-type: none"> • ಭೂಮಿಯ ಫಲವತ್ತತೆಯನ್ನು ಕಾಪಾಡುವುದು. • ಮಣ್ಣು ಕೊಚ್ಚಿ ಹೋಗುವುದನ್ನು ತಡೆ ಸುವುದು. • ಮಳೆ ನೀರು ಸಂಗ್ರಹಣೆ ಮಾಡುವುದು. • ಮೇವಿನ ಗಿಡಗಳನ್ನು ಬೆಳೆಸುವುದು.


ಜಲಾನಯನ ಯೋಜನೆಗಳ ಚಟುವಟಿಕೆ/ಕಾಮಗಾರಿಗಳನ್ನು ಅಂತರ್ಜಾಲದಲ್ಲಿ ಅಳವಡಿಸಲು ಸಂಕ್ಷಿಪ್ತ ಮಾಹಿತಿ

ಯೋಜನೆಯ ಹೆಸರು:	WDC PMKSY 2.0
ವರ್ಷ:	2021-22
ಕಾಮಗಾರಿ/ ಚಟುವಟಿಕೆ ಹೆಸರು	ಬದು ನಿರ್ಮಾಣ
ಕಾಮಗಾರಿ/ಚಟುವಟಿಕೆಯ ಛಾಯಾಚಿತ್ರ (Photo with Lat & Long)	
ಸರ್ವೆ ನಂ :	1/9
ಅಕ್ಷಾಂಶ ಮತ್ತು ರೇಕಾಂಶ:	13.344564 - 76.17438
ಗ್ರಾಮ:	ಹಿರಿಯೂರು
ತಾಲ್ಲೂಕು:	ಅರಸೀಕೆರೆ
ಜಿಲ್ಲೆ:	ಹಾಸನ
ಕಾಮಗಾರಿ/ಚಟುವಟಿಕೆಯ ಅಂದಾಜು ಮೊತ್ತ (ರೂ ಪಾಯಿಗಳಲ್ಲಿ)	17450.00
ಕಾಮಗಾರಿ/ಚಟುವಟಿಕೆಯ ಕುರಿತು ಸಂಕ್ಷಿಪ್ತ ವಿವರ ಸಮುದಾಯ ಕಾಮಗಾರಿಯಾಗಿದ್ದರೆ ಅಂದಾಜು ನೀರು ಸಂ ಗ್ರಹಣೆ (Cubic Meter), ರಕ್ಷಣಾತ್ಮಕ ನೀರಾವರಿ ಪ್ರದೇಶ, ಫಲಾನುಭವಿ ಸಂಖ್ಯೆ: ವೈಯಕ್ತಿಕ ಕಾಮಗಾರಿಯಾಗಿದ್ದರೆ ಫಲಾನುಭವಿ ಹೆಸರು, (ಚಟುವಟಿಕೆಯಿಂದ ಪಡೆಯುತ್ತಿರುವ ಲಾಭ)	<p>ಫಲಾನುಭವಿಯ ಹೆಸರು : ಬಸವರಾಜು / ರಾಮಯ್ಯ</p> <ul style="list-style-type: none"> • ಭೂಮಿಯ ಫಲವತ್ತತೆಯನ್ನು ಕಾಪಾಡುವುದು. • ಮಣ್ಣು ಕೊಚ್ಚಿ ಹೋಗುವುದನ್ನು ತಡೆ ಸುವುದು. • ಮಳೆ ನೀರು ಸಂಗ್ರಹಣೆ ಮಾಡುವುದು. • ಮೇವಿನ ಗಿಡಗಳನ್ನು ಬೆಳೆಸುವುದು.


ಜಲಾನಯನ ಯೋಜನೆಗಳ ಚಟುವಟಿಕೆ/ಕಾಮಗಾರಿಗಳನ್ನು ಅಂತರ್ಜಾಲದಲ್ಲಿ ಅಳವಡಿಸಲು ಸಂಕ್ಷಿಪ್ತ ಮಾಹಿತಿ

ಯೋಜನೆಯ ಹೆಸರು:	WDC PMKSY 2.0
ವರ್ಷ:	2021-22
ಕಾಮಗಾರಿ/ ಚಟುವಟಿಕೆ ಹೆಸರು	ಬದು ನಿರ್ಮಾಣ
ಕಾಮಗಾರಿ/ಚಟುವಟಿಕೆಯ ಛಾಯಾಚಿತ್ರ (Photo with Lat & Long)	
ಸರ್ವೆ ನಂ :	191
ಅಕ್ಷಾಂಶ ಮತ್ತು ರೇಕಾಂಶ:	13.344648 - 76.174257
ಗ್ರಾಮ:	ಹಿರಿಯೂರು
ತಾಲ್ಲೂಕು:	ಅರಸೀಕೆರೆ
ಜಿಲ್ಲೆ:	ಹಾಸನ
ಕಾಮಗಾರಿ/ಚಟುವಟಿಕೆಯ ಅಂದಾಜು ಮೊತ್ತ (ರೂ ಪಾಯಿಗಳಲ್ಲಿ)	17750.00
ಕಾಮಗಾರಿ/ಚಟುವಟಿಕೆಯ ಕುರಿತು ಸಂಕ್ಷಿಪ್ತ ವಿವರ ಸಮುದಾಯ ಕಾಮಗಾರಿಯಾಗಿದ್ದರೆ ಅಂದಾಜು ನೀರು ಸಂ ಗ್ರಹಣೆ (Cubic Meter), ರಕ್ಷಣಾತ್ಮಕ ನೀರಾವರಿ ಪ್ರದೇಶ, ಫಲಾನುಭವಿ ಸಂಖ್ಯೆ: ವೈಯಕ್ತಿಕ ಕಾಮಗಾರಿಯಾಗಿದ್ದರೆ ಫಲಾನುಭವಿ ಹೆಸರು, (ಚಟುವಟಿಕೆಯಿಂದ ಪಡೆಯುತ್ತಿರುವ ಲಾಭ)	<p>ಫಲಾನುಭವಿಯ ಹೆಸರು : ಯೋಗೇಶ / ಬಸವರಾಜು</p> <ul style="list-style-type: none"> • ಭೂಮಿಯ ಫಲವತ್ತತೆಯನ್ನು ಕಾಪಾಡುವುದು. • ಮಣ್ಣು ಕೊಚ್ಚಿ ಹೋಗುವುದನ್ನು ತಪ್ಪಿಸುವುದು. • ಮಳೆ ನೀರು ಸಂಗ್ರಹಣೆ ಮಾಡುವುದು. • ಮೇವಿನ ಗಿಡಗಳನ್ನು ಬೆಳೆಸುವುದು.


ಜಲಾನಯನ ಯೋಜನೆಗಳ ಚಟುವಟಿಕೆ/ಕಾಮಗಾರಿಗಳನ್ನು ಅಂತರ್ಜಾಲದಲ್ಲಿ ಅಳವಡಿಸಲು ಸಂಕ್ಷಿಪ್ತ ಮಾಹಿತಿ

ಯೋಜನೆಯ ಹೆಸರು:	WDC PMKSY 2.0
ವರ್ಷ:	2021-22
ಕಾಮಗಾರಿ/ ಚಟುವಟಿಕೆ ಹೆಸರು	ಬದು ನಿರ್ಮಾಣ
ಕಾಮಗಾರಿ/ಚಟುವಟಿಕೆಯ ಛಾಯಾಚಿತ್ರ (Photo with Lat & Long)	 <p>Latitude: 13.344553 Longitude: 76.173913 Elevation: 830.63±52 m Accuracy: 5.7 m Time: 12:23 Note: 2.0 TCB Work Hiriyuru (Hiriyuru Mahalli) Village Venkatesh, Seligama subproject</p> <p>Powered by MoleCam</p>
ಸರ್ವೆ ನಂ :	195
ಅಕ್ಷಾಂಶ ಮತ್ತು ರೇಕಾಂಶ:	13.344553 - 76.173913
ಗ್ರಾಮ:	ಹಿರಿಯೂರು
ತಾಲ್ಲೂಕು:	ಅರಸೀಕೆರೆ
ಜಿಲ್ಲೆ:	ಹಾಸನ
ಕಾಮಗಾರಿ/ಚಟುವಟಿಕೆಯ ಅಂದಾಜು ಮೊತ್ತ (ರೂ ಪಾಯಿಗಳಲ್ಲಿ)	17350.00
ಕಾಮಗಾರಿ/ಚಟುವಟಿಕೆಯ ಕುರಿತು ಸಂಕ್ಷಿಪ್ತ ವಿವರ ಸಮುದಾಯ ಕಾಮಗಾರಿಯಾಗಿದ್ದರೆ ಅಂದಾಜು ನೀರು ಸಂ ಗ್ರಹಣೆ (Cubic Meter), ರಕ್ಷಣಾತ್ಮಕ ನೀರಾವರಿ ಪ್ರದೇಶ, ಫಲಾನುಭವಿ ಸಂಖ್ಯೆ: ವೈಯಕ್ತಿಕ ಕಾಮಗಾರಿಯಾಗಿದ್ದರೆ ಫಲಾನುಭವಿ ಹೆಸರು, (ಚಟುವಟಿಕೆಯಿಂದ ಪಡೆಯುತ್ತಿರುವ ಲಾಭ)	<p>ಫಲಾನುಭವಿಯ ಹೆಸರು : ವೆಂಕಟೇಶ್ / ಸಿದ್ದಪ್ಪ</p> <ul style="list-style-type: none"> • ಭೂಮಿಯ ಫಲವತ್ತತೆಯನ್ನು ಕಾಪಾಡುವುದು. • ಮಣ್ಣು ಕೊಚ್ಚಿ ಹೋಗುವುದನ್ನು ತಡೆ ಸುವುದು. • ಮಳೆ ನೀರು ಸಂಗ್ರಹಣೆ ಮಾಡುವುದು. • ಮೇವಿನ ಗಿಡಗಳನ್ನು ಬೆಳೆಸುವುದು.


ಜಲಾನಯನ ಯೋಜನೆಗಳ ಚಟುವಟಿಕೆ/ಕಾಮಗಾರಿಗಳನ್ನು ಅಂತರ್ಜಾಲದಲ್ಲಿ ಅಳವಡಿಸಲು ಸಂಕ್ಷಿಪ್ತ ಮಾಹಿತಿ

ಯೋಜನೆಯ ಹೆಸರು:	WDC PMKSY 2.0
ವರ್ಷ:	2021-22
ಕಾಮಗಾರಿ/ ಚಟುವಟಿಕೆ ಹೆಸರು	ಬದು ನಿರ್ಮಾಣ
ಕಾಮಗಾರಿ/ಚಟುವಟಿಕೆಯ ಛಾಯಾಚಿತ್ರ (Photo with Lat & Long)	
ಸರ್ವೆ ನಂ :	23
ಅಕ್ಷಾಂಶ ಮತ್ತು ರೇಕಾಂಶ:	13.344546 - 76.174112
ಗ್ರಾಮ:	ಹಿರಿಯೂರು
ತಾಲ್ಲೂಕು:	ಅರಸೀಕೆರೆ
ಜಿಲ್ಲೆ:	ಹಾಸನ
ಕಾಮಗಾರಿ/ಚಟುವಟಿಕೆಯ ಅಂದಾಜು ಮೊತ್ತ (ರೂ ಪಾಯಿಗಳಲ್ಲಿ)	17850.00
ಕಾಮಗಾರಿ/ಚಟುವಟಿಕೆಯ ಕುರಿತು ಸಂಕ್ಷಿಪ್ತ ವಿವರ ಸಮುದಾಯ ಕಾಮಗಾರಿಯಾಗಿದ್ದರೆ ಅಂದಾಜು ನೀರು ಸಂ ಗ್ರಹಣೆ (Cubic Meter), ರಕ್ಷಣಾತ್ಮಕ ನೀರಾವರಿ ಪ್ರದೇಶ, ಫಲಾನುಭವಿ ಸಂಖ್ಯೆ: ವೈಯಕ್ತಿಕ ಕಾಮಗಾರಿಯಾಗಿದ್ದರೆ ಫಲಾನುಭವಿ ಹೆಸರು, (ಚಟುವಟಿಕೆಯಿಂದ ಪಡೆಯುತ್ತಿರುವ ಲಾಭ)	<p>ಫಲಾನುಭವಿಯ ಹೆಸರು : ನಾಗರಾಜು / ಬಸಪ್ಪ</p> <ul style="list-style-type: none"> • ಭೂಮಿಯ ಫಲವತ್ತತೆಯನ್ನು ಕಾಪಾಡುವುದು. • ಮಣ್ಣು ಕೊಚ್ಚಿ ಹೋಗುವುದನ್ನು ತಡೆ ಸುವುದು. • ಮಳೆ ನೀರು ಸಂಗ್ರಹಣೆ ಮಾಡುವುದು. • ಮೇವಿನ ಗಿಡಗಳನ್ನು ಬೆಳೆಸುವುದು.


ಜಲಾನಯನ ಯೋಜನೆಗಳ ಚಟುವಟಿಕೆ/ಕಾಮಗಾರಿಗಳನ್ನು ಅಂತರ್ಜಾಲದಲ್ಲಿ ಅಳವಡಿಸಲು ಸಂಕ್ಷಿಪ್ತ ಮಾಹಿತಿ

ಯೋಜನೆಯ ಹೆಸರು:	WDC PMKSY 2.0
ವರ್ಷ:	2021-22
ಕಾಮಗಾರಿ/ ಚಟುವಟಿಕೆ ಹೆಸರು	ಬದು ನಿರ್ಮಾಣ
ಕಾಮಗಾರಿ/ಚಟುವಟಿಕೆಯ ಛಾಯಾಚಿತ್ರ (Photo with Lat & Long)	
ಸರ್ವೆ ನಂ :	5/2
ಅಕ್ಷಾಂಶ ಮತ್ತು ರೇಕಾಂಶ:	13.344365 - 76.173811
ಗ್ರಾಮ:	ಹಿರಿಯೂರು
ತಾಲ್ಲೂಕು:	ಅರಸೀಕೆರೆ
ಜಿಲ್ಲೆ:	ಹಾಸನ
ಕಾಮಗಾರಿ/ಚಟುವಟಿಕೆಯ ಅಂದಾಜು ಮೊತ್ತ (ರೂ ಪಾಯಿಗಳಲ್ಲಿ)	17550.00
ಕಾಮಗಾರಿ/ಚಟುವಟಿಕೆಯ ಕುರಿತು ಸಂಕ್ಷಿಪ್ತ ವಿವರ ಸಮುದಾಯ ಕಾಮಗಾರಿಯಾಗಿದ್ದರೆ ಅಂದಾಜು ನೀರು ಸಂ ಗ್ರಹಣೆ (Cubic Meter), ರಕ್ಷಣಾತ್ಮಕ ನೀರಾವರಿ ಪ್ರದೇಶ, ಫಲಾನುಭವಿ ಸಂಖ್ಯೆ: ವೈಯಕ್ತಿಕ ಕಾಮಗಾರಿಯಾಗಿದ್ದರೆ ಫಲಾನುಭವಿ ಹೆಸರು, (ಚಟುವಟಿಕೆಯಿಂದ ಪಡೆಯುತ್ತಿರುವ ಲಾಭ)	<p>ಫಲಾನುಭವಿಯ ಹೆಸರು : ಹಾಲಮ್ಮ / ಸಿದ್ದಪ್ಪ</p> <ul style="list-style-type: none"> • ಭೂಮಿಯ ಫಲವತ್ತತೆಯನ್ನು ಕಾಪಾಡುವುದು. • ಮಣ್ಣು ಕೊಚ್ಚಿ ಹೋಗುವುದನ್ನು ತಪ್ಪಿಸುವುದು. • ಮಳೆ ನೀರು ಸಂಗ್ರಹಣೆ ಮಾಡುವುದು. • ಮೇವಿನ ಗಿಡಗಳನ್ನು ಬೆಳೆಸುವುದು.


ಜಲಾನಯನ ಯೋಜನೆಗಳ ಚಟುವಟಿಕೆ/ಕಾಮಗಾರಿಗಳನ್ನು ಅಂತರ್ಜಾಲದಲ್ಲಿ ಅಳವಡಿಸಲು ಸಂಕ್ಷಿಪ್ತ ಮಾಹಿತಿ

ಯೋಜನೆಯ ಹೆಸರು:	WDC PMKSY 2.0
ವರ್ಷ:	2021-22
ಕಾಮಗಾರಿ/ ಚಟುವಟಿಕೆ ಹೆಸರು	ಬದು ನಿರ್ಮಾಣ
ಕಾಮಗಾರಿ/ಚಟುವಟಿಕೆಯ ಛಾಯಾಚಿತ್ರ (Photo with Lat & Long)	 <p>Latitude: 13.344463 Longitude: 76.173781 Elevation: 831.93±100 m Accuracy: 22.6 m Time: 12:27 Note: 2.0 TCB Work Hiriyuru (Himmashettihalli) Village Rudranayakanahalli Taluk Channarayana District</p>
ಸರ್ವೆ ನಂ :	112
ಅಕ್ಷಾಂಶ ಮತ್ತು ರೇಕಾಂಶ:	13.344463 - 76.173781
ಗ್ರಾಮ:	ಹಿರಿಯೂರು
ತಾಲ್ಲೂಕು:	ಅರಸೀಕೆರೆ
ಜಿಲ್ಲೆ:	ಹಾಸನ
ಕಾಮಗಾರಿ/ಚಟುವಟಿಕೆಯ ಅಂದಾಜು ಮೊತ್ತ (ರೂ ಪಾಯಿಗಳಲ್ಲಿ)	17250.00
ಕಾಮಗಾರಿ/ಚಟುವಟಿಕೆಯ ಕುರಿತು ಸಂಕ್ಷಿಪ್ತ ವಿವರ ಸಮುದಾಯ ಕಾಮಗಾರಿಯಾಗಿದ್ದರೆ ಅಂದಾಜು ನೀರು ಸಂ ಗ್ರಹಣೆ (Cubic Meter), ರಕ್ಷಣಾತ್ಮಕ ನೀರಾವರಿ ಪ್ರದೇಶ, ಫಲಾನುಭವಿ ಸಂಖ್ಯೆ: ವೈಯಕ್ತಿಕ ಕಾಮಗಾರಿಯಾಗಿದ್ದರೆ ಫಲಾನುಭವಿ ಹೆಸರು, (ಚಟುವಟಿಕೆಯಿಂದ ಪಡೆಯುತ್ತಿರುವ ಲಾಭ)	<p>ಫಲಾನುಭವಿಯ ಹೆಸರು : ರುದ್ರನಾಯಕ</p> <ul style="list-style-type: none"> • ಭೂಮಿಯ ಫಲವತ್ತತೆಯನ್ನು ಕಾಪಾಡುವುದು. • ಮಣ್ಣು ಕೊಚ್ಚಿ ಹೋಗುವುದನ್ನು ತಪ್ಪಿಸುವುದು. • ಮಳೆ ನೀರು ಸಂಗ್ರಹಣೆ ಮಾಡುವುದು. • ಮೇವಿನ ಗಿಡಗಳನ್ನು ಬೆಳೆಸುವುದು.


ಜಲಾನಯನ ಯೋಜನೆಗಳ ಚಟುವಟಿಕೆ/ಕಾಮಗಾರಿಗಳನ್ನು ಅಂತರ್ಜಾಲದಲ್ಲಿ ಅಳವಡಿಸಲು ಸಂಕ್ಷಿಪ್ತ ಮಾಹಿತಿ

ಯೋಜನೆಯ ಹೆಸರು:	WDC PMKSY 2.0
ವರ್ಷ:	2021-22
ಕಾಮಗಾರಿ/ ಚಟುವಟಿಕೆ ಹೆಸರು	ಬದು ನಿರ್ಮಾಣ
ಕಾಮಗಾರಿ/ಚಟುವಟಿಕೆಯ ಛಾಯಾಚಿತ್ರ (Photo with Lat & Long)	
ಸರ್ವೆ ನಂ :	9
ಅಕ್ಷಾಂಶ ಮತ್ತು ರೇಕಾಂಶ:	13.344634 - 76.173634
ಗ್ರಾಮ:	ಹಿರಿಯೂರು
ತಾಲ್ಲೂಕು:	ಅರಸೀಕೆರೆ
ಜಿಲ್ಲೆ:	ಹಾಸನ
ಕಾಮಗಾರಿ/ಚಟುವಟಿಕೆಯ ಅಂದಾಜು ಮೊತ್ತ (ರೂ ಪಾಯಿಗಳಲ್ಲಿ)	17650.00
ಕಾಮಗಾರಿ/ಚಟುವಟಿಕೆಯ ಕುರಿತು ಸಂಕ್ಷಿಪ್ತ ವಿವರ ಸಮುದಾಯ ಕಾಮಗಾರಿಯಾಗಿದ್ದರೆ ಅಂದಾಜು ನೀರು ಸಂ ಗ್ರಹಣೆ (Cubic Meter), ರಕ್ಷಣಾತ್ಮಕ ನೀರಾವರಿ ಪ್ರದೇಶ, ಫಲಾನುಭವಿ ಸಂಖ್ಯೆ: ವೈಯಕ್ತಿಕ ಕಾಮಗಾರಿಯಾಗಿದ್ದರೆ ಫಲಾನುಭವಿ ಹೆಸರು, (ಚಟುವಟಿಕೆಯಿಂದ ಪಡೆಯುತ್ತಿರುವ ಲಾಭ)	ಫಲಾನುಭವಿಯ ಹೆಸರು : ನಳಿನ / ಸುರೇಶ್ <ul style="list-style-type: none"> • ಭೂಮಿಯ ಫಲವತ್ತತೆಯನ್ನು ಕಾಪಾಡುವುದು. • ಮಣ್ಣು ಕೊಚ್ಚಿ ಹೋಗುವುದನ್ನು ತಡೆ ಸುವುದು. • ಮಳೆ ನೀರು ಸಂಗ್ರಹಣೆ ಮಾಡುವುದು. • ಮೇವಿನ ಗಿಡಗಳನ್ನು ಬೆಳೆಸುವುದು.


ಜಲಾನಯನ ಯೋಜನೆಗಳ ಚಟುವಟಿಕೆ/ಕಾಮಗಾರಿಗಳನ್ನು ಅಂತರ್ಜಾಲದಲ್ಲಿ ಅಳವಡಿಸಲು ಸಂಕ್ಷಿಪ್ತ ಮಾಹಿತಿ

ಯೋಜನೆಯ ಹೆಸರು:	WDC PMKSY 2.0
ವರ್ಷ:	2021-22
ಕಾಮಗಾರಿ/ ಚಟುವಟಿಕೆ ಹೆಸರು	ಬದು ನಿರ್ಮಾಣ
ಕಾಮಗಾರಿ/ಚಟುವಟಿಕೆಯ ಛಾಯಾಚಿತ್ರ (Photo with Lat & Long)	 <p>Latitude: 13.344912 Longitude: 76.173537 Elevation: 829.23±83 m Accuracy: 7.6 m Time: 12:30 Notes: 2.0 TCP Work</p>
ಸರ್ವೆ ನಂ :	2
ಅಕ್ಷಾಂಶ ಮತ್ತು ರೇಕಾಂಶ:	13.344912 - 76.173537
ಗ್ರಾಮ:	ಹಿರಿಯೂರು
ತಾಲ್ಲೂಕು:	ಅರಸೀಕೆರೆ
ಜಿಲ್ಲೆ:	ಹಾಸನ
ಕಾಮಗಾರಿ/ಚಟುವಟಿಕೆಯ ಅಂದಾಜು ಮೊತ್ತ (ರೂ ಪಾಯಿಗಳಲ್ಲಿ)	17450.00
ಕಾಮಗಾರಿ/ಚಟುವಟಿಕೆಯ ಕುರಿತು ಸಂಕ್ಷಿಪ್ತ ವಿವರ ಸಮುದಾಯ ಕಾಮಗಾರಿಯಾಗಿದ್ದರೆ ಅಂದಾಜು ನೀರು ಸಂ ಗ್ರಹಣೆ (Cubic Meter), ರಕ್ಷಣಾತ್ಮಕ ನೀರಾವರಿ ಪ್ರದೇಶ, ಫಲಾನುಭವಿ ಸಂಖ್ಯೆ: ವೈಯಕ್ತಿಕ ಕಾಮಗಾರಿಯಾಗಿದ್ದರೆ ಫಲಾನುಭವಿ ಹೆಸರು, (ಚಟುವಟಿಕೆಯಿಂದ ಪಡೆಯುತ್ತಿರುವ ಲಾಭ)	<p>ಫಲಾನುಭವಿಯ ಹೆಸರು : ಗಂಗಾಧರನಾಯಕ</p> <ul style="list-style-type: none"> • ಭೂಮಿಯ ಫಲವತ್ತತೆಯನ್ನು ಕಾಪಾಡುವುದು. • ಮಣ್ಣು ಕೊಚ್ಚಿ ಹೋಗುವುದನ್ನು ತಡೆ ಸುವುದು. • ಮಳೆ ನೀರು ಸಂಗ್ರಹಣೆ ಮಾಡುವುದು. • ಮೇವಿನ ಗಿಡಗಳನ್ನು ಬೆಳೆಸುವುದು.


ಜಲಾನಯನ ಯೋಜನೆಗಳ ಚಟುವಟಿಕೆ/ಕಾಮಗಾರಿಗಳನ್ನು ಅಂತರ್ಜಾಲದಲ್ಲಿ ಅಳವಡಿಸಲು ಸಂಕ್ಷಿಪ್ತ ಮಾಹಿತಿ

ಯೋಜನೆಯ ಹೆಸರು:	WDC PMKSY 2.0
ವರ್ಷ:	2021-22
ಕಾಮಗಾರಿ/ ಚಟುವಟಿಕೆ ಹೆಸರು	ಬದು ನಿರ್ಮಾಣ
ಕಾಮಗಾರಿ/ಚಟುವಟಿಕೆಯ ಛಾಯಾಚಿತ್ರ (Photo with Lat & Long)	
ಸರ್ವೆ ನಂ :	9
ಅಕ್ಷಾಂಶ ಮತ್ತು ರೇಕಾಂಶ:	13.344827 - 76.173978
ಗ್ರಾಮ:	ಹಿರಿಯೂರು
ತಾಲ್ಲೂಕು:	ಅರಸೀಕೆರೆ
ಜಿಲ್ಲೆ:	ಹಾಸನ
ಕಾಮಗಾರಿ/ಚಟುವಟಿಕೆಯ ಅಂದಾಜು ಮೊತ್ತ (ರೂ ಪಾಯಿಗಳಲ್ಲಿ)	16950.00
ಕಾಮಗಾರಿ/ಚಟುವಟಿಕೆಯ ಕುರಿತು ಸಂಕ್ಷಿಪ್ತ ವಿವರ ಸಮುದಾಯ ಕಾಮಗಾರಿಯಾಗಿದ್ದರೆ ಅಂದಾಜು ನೀರು ಸಂ ಗ್ರಹಣೆ (Cubic Meter), ರಕ್ಷಣಾತ್ಮಕ ನೀರಾವರಿ ಪ್ರದೇಶ, ಫಲಾನುಭವಿ ಸಂಖ್ಯೆ: ವೈಯಕ್ತಿಕ ಕಾಮಗಾರಿಯಾಗಿದ್ದರೆ ಫಲಾನುಭವಿ ಹೆಸರು, (ಚಟುವಟಿಕೆಯಿಂದ ಪಡೆಯುತ್ತಿರುವ ಲಾಭ)	<p>ಫಲಾನುಭವಿಯ ಹೆಸರು : ಪ್ರಕಾಶ್</p> <ul style="list-style-type: none"> • ಭೂಮಿಯ ಫಲವತ್ತತೆಯನ್ನು ಕಾಪಾಡುವುದು. • ಮಣ್ಣು ಕೊಚ್ಚಿ ಹೋಗುವುದನ್ನು ತಡೆ ಸುವುದು. • ಮಳೆ ನೀರು ಸಂಗ್ರಹಣೆ ಮಾಡುವುದು. • ಮೇವಿನ ಗಿಡಗಳನ್ನು ಬೆಳೆಸುವುದು.


ಜಲಾನಯನ ಯೋಜನೆಗಳ ಚಟುವಟಿಕೆ/ಕಾಮಗಾರಿಗಳನ್ನು ಅಂತರ್ಜಾಲದಲ್ಲಿ ಅಳವಡಿಸಲು ಸಂಕ್ಷಿಪ್ತ ಮಾಹಿತಿ

ಯೋಜನೆಯ ಹೆಸರು:	WDC PMKSY 2.0
ವರ್ಷ:	2021-22
ಕಾಮಗಾರಿ/ ಚಟುವಟಿಕೆ ಹೆಸರು	ಬದು ನಿರ್ಮಾಣ
ಕಾಮಗಾರಿ/ಚಟುವಟಿಕೆಯ ಛಾಯಾಚಿತ್ರ (Photo with Lat & Long)	
ಸರ್ವೆ ನಂ :	10/2
ಅಕ್ಷಾಂಶ ಮತ್ತು ರೇಕಾಂಶ:	13.345745 - 76.175176
ಗ್ರಾಮ:	ಹಿರಿಯೂರು
ತಾಲ್ಲೂಕು:	ಅರಸೀಕೆರೆ
ಜಿಲ್ಲೆ:	ಹಾಸನ
ಕಾಮಗಾರಿ/ಚಟುವಟಿಕೆಯ ಅಂದಾಜು ಮೊತ್ತ (ರೂ ಪಾಯಿಗಳಲ್ಲಿ)	17850.00
ಕಾಮಗಾರಿ/ಚಟುವಟಿಕೆಯ ಕುರಿತು ಸಂಕ್ಷಿಪ್ತ ವಿವರ ಸಮುದಾಯ ಕಾಮಗಾರಿಯಾಗಿದ್ದರೆ ಅಂದಾಜು ನೀರು ಸಂ ಗ್ರಹಣೆ (Cubic Meter), ರಕ್ಷಣಾತ್ಮಕ ನೀರಾವರಿ ಪ್ರದೇಶ, ಫಲಾನುಭವಿ ಸಂಖ್ಯೆ: ವೈಯಕ್ತಿಕ ಕಾಮಗಾರಿಯಾಗಿದ್ದರೆ ಫಲಾನುಭವಿ ಹೆಸರು, (ಚಟುವಟಿಕೆಯಿಂದ ಪಡೆಯುತ್ತಿರುವ ಲಾಭ)	<p>ಫಲಾನುಭವಿಯ ಹೆಸರು : ಕುಮಾರ / ಸಿದ್ದಪ್ಪ</p> <ul style="list-style-type: none"> • ಭೂಮಿಯ ಫಲವತ್ತತೆಯನ್ನು ಕಾಪಾಡುವುದು. • ಮಣ್ಣು ಕೊಚ್ಚಿ ಹೋಗುವುದನ್ನು ತಡೆಗಟ್ಟುವುದು. • ಮಳೆ ನೀರು ಸಂಗ್ರಹಣೆ ಮಾಡುವುದು. • ಮೇವಿನ ಗಿಡಗಳನ್ನು ಬೆಳೆಸುವುದು.


ಜಲಾನಯನ ಯೋಜನೆಗಳ ಚಟುವಟಿಕೆ/ಕಾಮಗಾರಿಗಳನ್ನು ಅಂತರ್ಜಾಲದಲ್ಲಿ ಅಳವಡಿಸಲು ಸಂಕ್ಷಿಪ್ತ ಮಾಹಿತಿ

ಯೋಜನೆಯ ಹೆಸರು:	WDC PMKSY 2.0
ವರ್ಷ:	2021-22
ಕಾಮಗಾರಿ/ ಚಟುವಟಿಕೆ ಹೆಸರು	ಬದು ನಿರ್ಮಾಣ
ಕಾಮಗಾರಿ/ಚಟುವಟಿಕೆಯ ಛಾಯಾಚಿತ್ರ (Photo with Lat & Long)	
ಸರ್ವೆ ನಂ :	37
ಅಕ್ಷಾಂಶ ಮತ್ತು ರೇಕಾಂಶ:	13.345984 - 76.175101
ಗ್ರಾಮ:	ಹಿರಿಯೂರು
ತಾಲ್ಲೂಕು:	ಅರಸೀಕೆರೆ
ಜಿಲ್ಲೆ:	ಹಾಸನ
ಕಾಮಗಾರಿ/ಚಟುವಟಿಕೆಯ ಅಂದಾಜು ಮೊತ್ತ (ರೂ ಪಾಯಿಗಳಲ್ಲಿ)	17050.00
ಕಾಮಗಾರಿ/ಚಟುವಟಿಕೆಯ ಕುರಿತು ಸಂಕ್ಷಿಪ್ತ ವಿವರ ಸಮುದಾಯ ಕಾಮಗಾರಿಯಾಗಿದ್ದರೆ ಅಂದಾಜು ನೀರು ಸಂ ಗ್ರಹಣೆ (Cubic Meter), ರಕ್ಷಣಾತ್ಮಕ ನೀರಾವರಿ ಪ್ರದೇಶ, ಫಲಾನುಭವಿ ಸಂಖ್ಯೆ: ವೈಯಕ್ತಿಕ ಕಾಮಗಾರಿಯಾಗಿದ್ದರೆ ಫಲಾನುಭವಿ ಹೆಸರು, (ಚಟುವಟಿಕೆಯಿಂದ ಪಡೆಯುತ್ತಿರುವ ಲಾಭ)	<p>ಫಲಾನುಭವಿಯ ಹೆಸರು : ತಿಮ್ಮಮ್ಮ / ತೊಳಚಪ್ಪ</p> <ul style="list-style-type: none"> • ಭೂಮಿಯ ಫಲವತ್ತತೆಯನ್ನು ಕಾಪಾಡುವುದು. • ಮಣ್ಣು ಕೊಚ್ಚಿ ಹೋಗುವುದನ್ನು ತಡೆ ಸುವುದು. • ಮಳೆ ನೀರು ಸಂಗ್ರಹಣೆ ಮಾಡುವುದು. • ಮೇವಿನ ಗಿಡಗಳನ್ನು ಬೆಳೆಸುವುದು.


ಜಲಾನಯನ ಯೋಜನೆಗಳ ಚಟುವಟಿಕೆ/ಕಾಮಗಾರಿಗಳನ್ನು ಅಂತರ್ಜಾಲದಲ್ಲಿ ಅಳವಡಿಸಲು ಸಂಕ್ಷಿಪ್ತ ಮಾಹಿತಿ

ಯೋಜನೆಯ ಹೆಸರು:	WDC PMKSY 2.0
ವರ್ಷ:	2021-22
ಕಾಮಗಾರಿ/ ಚಟುವಟಿಕೆ ಹೆಸರು	ಬದು ನಿರ್ಮಾಣ
ಕಾಮಗಾರಿ/ಚಟುವಟಿಕೆಯ ಛಾಯಾಚಿತ್ರ (Photo with Lat & Long)	 <p>Latitude: 13.345362 Longitude: 76.176216 Elevation: 828.72144 m Accuracy: 6.6 m Time: 12:52 Note: 2.0 TCB Work Hiriyuru (Hiriyuru) Village Panduranga Nayaka Survey 2021</p>
ಸರ್ವೆ ನಂ :	29
ಅಕ್ಷಾಂಶ ಮತ್ತು ರೇಕಾಂಶ:	13.345362 - 76.176216
ಗ್ರಾಮ:	ಹಿರಿಯೂರು
ತಾಲ್ಲೂಕು:	ಅರಸೀಕೆರೆ
ಜಿಲ್ಲೆ:	ಹಾಸನ
ಕಾಮಗಾರಿ/ಚಟುವಟಿಕೆಯ ಅಂದಾಜು ಮೊತ್ತ (ರೂ ಪಾಯಿಗಳಲ್ಲಿ)	17150.00
ಕಾಮಗಾರಿ/ಚಟುವಟಿಕೆಯ ಕುರಿತು ಸಂಕ್ಷಿಪ್ತ ವಿವರ ಸಮುದಾಯ ಕಾಮಗಾರಿಯಾಗಿದ್ದರೆ ಅಂದಾಜು ನೀರು ಸಂ ಗ್ರಹಣೆ (Cubic Meter), ರಕ್ಷಣಾತ್ಮಕ ನೀರಾವರಿ ಪ್ರದೇಶ, ಫಲಾನುಭವಿ ಸಂಖ್ಯೆ: ವೈಯಕ್ತಿಕ ಕಾಮಗಾರಿಯಾಗಿದ್ದರೆ ಫಲಾನುಭವಿ ಹೆಸರು, (ಚಟುವಟಿಕೆಯಿಂದ ಪಡೆಯುತ್ತಿರುವ ಲಾಭ)	<p>ಫಲಾನುಭವಿಯ ಹೆಸರು : ಪಾಂಡು / ರಂಗನಾಯಕ</p> <ul style="list-style-type: none"> • ಭೂಮಿಯ ಫಲವತ್ತತೆಯನ್ನು ಕಾಪಾಡುವುದು. • ಮಣ್ಣು ಕೊಚ್ಚಿ ಹೋಗುವುದನ್ನು ತಪ್ಪಿಸುವುದು. • ಮಳೆ ನೀರು ಸಂಗ್ರಹಣೆ ಮಾಡುವುದು. • ಮೇವಿನ ಗಿಡಗಳನ್ನು ಬೆಳೆಸುವುದು.


ಜಲಾನಯನ ಯೋಜನೆಗಳ ಚಟುವಟಿಕೆ/ಕಾಮಗಾರಿಗಳನ್ನು ಅಂತರ್ಜಾಲದಲ್ಲಿ ಅಳವಡಿಸಲು ಸಂಕ್ಷಿಪ್ತ ಮಾಹಿತಿ

ಯೋಜನೆಯ ಹೆಸರು:	WDC PMKSY 2.0
ವರ್ಷ:	2021-22
ಕಾಮಗಾರಿ/ ಚಟುವಟಿಕೆ ಹೆಸರು	ಬದು ನಿರ್ಮಾಣ
ಕಾಮಗಾರಿ/ಚಟುವಟಿಕೆಯ ಛಾಯಾಚಿತ್ರ (Photo with Lat & Long)	
ಸರ್ವೆ ನಂ :	28/3
ಅಕ್ಷಾಂಶ ಮತ್ತು ರೇಕಾಂಶ:	13.345265 - 76.176361
ಗ್ರಾಮ:	ಹಿರಿಯೂರು
ತಾಲ್ಲೂಕು:	ಅರಸೀಕೆರೆ
ಜಿಲ್ಲೆ:	ಹಾಸನ
ಕಾಮಗಾರಿ/ಚಟುವಟಿಕೆಯ ಅಂದಾಜು ಮೊತ್ತ (ರೂ ಪಾಯಿಗಳಲ್ಲಿ)	17950.00
ಕಾಮಗಾರಿ/ಚಟುವಟಿಕೆಯ ಕುರಿತು ಸಂಕ್ಷಿಪ್ತ ವಿವರ ಸಮುದಾಯ ಕಾಮಗಾರಿಯಾಗಿದ್ದರೆ ಅಂದಾಜು ನೀರು ಸಂ ಗ್ರಹಣೆ (Cubic Meter), ರಕ್ಷಣಾತ್ಮಕ ನೀರಾವರಿ ಪ್ರದೇಶ, ಫಲಾನುಭವಿ ಸಂಖ್ಯೆ: ವೈಯಕ್ತಿಕ ಕಾಮಗಾರಿಯಾಗಿದ್ದರೆ ಫಲಾನುಭವಿ ಹೆಸರು, (ಚಟುವಟಿಕೆಯಿಂದ ಪಡೆಯುತ್ತಿರುವ ಲಾಭ)	<p>ಫಲಾನುಭವಿಯ ಹೆಸರು : ಬಾಲನಾಯಕ / ಕಲ್ಲನಾಯಕ</p> <ul style="list-style-type: none"> • ಭೂಮಿಯ ಫಲವತ್ತತೆಯನ್ನು ಕಾಪಾಡುವುದು. • ಮಣ್ಣು ಕೊಚ್ಚಿ ಹೋಗುವುದನ್ನು ತಡೆಗಟ್ಟುವುದು. • ಮಳೆ ನೀರು ಸಂಗ್ರಹಣೆ ಮಾಡುವುದು. • ಮೇವಿನ ಗಿಡಗಳನ್ನು ಬೆಳೆಸುವುದು.


ಜಲಾನಯನ ಯೋಜನೆಗಳ ಚಟುವಟಿಕೆ/ಕಾಮಗಾರಿಗಳನ್ನು ಅಂತರ್ಜಾಲದಲ್ಲಿ ಅಳವಡಿಸಲು ಸಂಕ್ಷಿಪ್ತ ಮಾಹಿತಿ

ಯೋಜನೆಯ ಹೆಸರು:	WDC PMKSY 2.0
ವರ್ಷ:	2021-22
ಕಾಮಗಾರಿ/ ಚಟುವಟಿಕೆ ಹೆಸರು	ಬದು ನಿರ್ಮಾಣ
ಕಾಮಗಾರಿ/ಚಟುವಟಿಕೆಯ ಛಾಯಾಚಿತ್ರ (Photo with Lat & Long)	
ಸರ್ವೆ ನಂ :	26/2
ಅಕ್ಷಾಂಶ ಮತ್ತು ರೇಕಾಂಶ:	13.345097 - 76.176398
ಗ್ರಾಮ:	ಹಿರಿಯೂರು
ತಾಲ್ಲೂಕು:	ಅರಸೀಕೆರೆ
ಜಿಲ್ಲೆ:	ಹಾಸನ
ಕಾಮಗಾರಿ/ಚಟುವಟಿಕೆಯ ಅಂದಾಜು ಮೊತ್ತ (ರೂ ಪಾಯಿಗಳಲ್ಲಿ)	17950.00
ಕಾಮಗಾರಿ/ಚಟುವಟಿಕೆಯ ಕುರಿತು ಸಂಕ್ಷಿಪ್ತ ವಿವರ ಸಮುದಾಯ ಕಾಮಗಾರಿಯಾಗಿದ್ದರೆ ಅಂದಾಜು ನೀರು ಸಂ ಗ್ರಹಣೆ (Cubic Meter), ರಕ್ಷಣಾತ್ಮಕ ನೀರಾವರಿ ಪ್ರದೇಶ, ಫಲಾನುಭವಿ ಸಂಖ್ಯೆ: ವೈಯಕ್ತಿಕ ಕಾಮಗಾರಿಯಾಗಿದ್ದರೆ ಫಲಾನುಭವಿ ಹೆಸರು, (ಚಟುವಟಿಕೆಯಿಂದ ಪಡೆಯುತ್ತಿರುವ ಲಾಭ)	ಫಲಾನುಭವಿಯ ಹೆಸರು : ಭಾಗ್ಯಮ್ಮ / ರಾಮನಾಯಕ <ul style="list-style-type: none"> • ಭೂಮಿಯ ಫಲವತ್ತತೆಯನ್ನು ಕಾಪಾಡುವುದು. • ಮಣ್ಣು ಕೊಚ್ಚಿ ಹೋಗುವುದನ್ನು ತಡೆ ಸುವುದು. • ಮಳೆ ನೀರು ಸಂಗ್ರಹಣೆ ಮಾಡುವುದು. • ಮೇವಿನ ಗಿಡಗಳನ್ನು ಬೆಳೆಸುವುದು.


ಜಲಾನಯನ ಯೋಜನೆಗಳ ಚಟುವಟಿಕೆ/ಕಾಮಗಾರಿಗಳನ್ನು ಅಂತರ್ಜಾಲದಲ್ಲಿ ಅಳವಡಿಸಲು ಸಂಕ್ಷಿಪ್ತ ಮಾಹಿತಿ

ಯೋಜನೆಯ ಹೆಸರು:	WDC PMKSY 2.0
ವರ್ಷ:	2021-22
ಕಾಮಗಾರಿ/ ಚಟುವಟಿಕೆ ಹೆಸರು	ಬದು ನಿರ್ಮಾಣ
ಕಾಮಗಾರಿ/ಚಟುವಟಿಕೆಯ ಛಾಯಾಚಿತ್ರ (Photo with Lat & Long)	
ಸರ್ವೆ ನಂ :	28/2
ಅಕ್ಷಾಂಶ ಮತ್ತು ರೇಕಾಂಶ:	13.344913 - 76.176304
ಗ್ರಾಮ:	ಹಿರಿಯೂರು
ತಾಲ್ಲೂಕು:	ಅರಸೀಕೆರೆ
ಜಿಲ್ಲೆ:	ಹಾಸನ
ಕಾಮಗಾರಿ/ಚಟುವಟಿಕೆಯ ಅಂದಾಜು ಮೊತ್ತ (ರೂಪಾಯಿಗಳಲ್ಲಿ)	17250.00
ಕಾಮಗಾರಿ/ಚಟುವಟಿಕೆಯ ಕುರಿತು ಸಂಕ್ಷಿಪ್ತ ವಿವರ ಸಮುದಾಯ ಕಾಮಗಾರಿಯಾಗಿದ್ದರೆ ಅಂದಾಜು ನೀರು ಸಂಗ್ರಹಣೆ (Cubic Meter), ರಕ್ಷಣಾತ್ಮಕ ನೀರಾವರಿ ಪ್ರದೇಶ, ಫಲಾನುಭವಿ ಸಂಖ್ಯೆ: ವೈಯಕ್ತಿಕ ಕಾಮಗಾರಿಯಾಗಿದ್ದರೆ ಫಲಾನುಭವಿ ಹೆಸರು, (ಚಟುವಟಿಕೆಯಿಂದ ಪಡೆಯುತ್ತಿರುವ ಲಾಭ)	<p>ಫಲಾನುಭವಿಯ ಹೆಸರು : ಮಂಜನಾಯಕ</p> <ul style="list-style-type: none"> • ಭೂಮಿಯ ಫಲವತ್ತತೆಯನ್ನು ಕಾಪಾಡುವುದು. • ಮಣ್ಣು ಕೊಚ್ಚಿ ಹೋಗುವುದನ್ನು ತಡೆಗಟ್ಟುವುದು. • ಮಳೆ ನೀರು ಸಂಗ್ರಹಣೆ ಮಾಡುವುದು. • ಮೇವಿನ ಗಿಡಗಳನ್ನು ಬೆಳೆಸುವುದು.


ಜಲಾನಯನ ಯೋಜನೆಗಳ ಚಟುವಟಿಕೆ/ಕಾಮಗಾರಿಗಳನ್ನು ಅಂತರ್ಜಾಲದಲ್ಲಿ ಅಳವಡಿಸಲು ಸಂಕ್ಷಿಪ್ತ ಮಾಹಿತಿ

ಯೋಜನೆಯ ಹೆಸರು:	WDC PMKSY 2.0
ವರ್ಷ:	2021-22
ಕಾಮಗಾರಿ/ ಚಟುವಟಿಕೆ ಹೆಸರು	ಬದು ನಿರ್ಮಾಣ
ಕಾಮಗಾರಿ/ಚಟುವಟಿಕೆಯ ಛಾಯಾಚಿತ್ರ (Photo with Lat & Long)	
ಸರ್ವೆ ನಂ :	29
ಅಕ್ಷಾಂಶ ಮತ್ತು ರೇಕಾಂಶ:	13.344956 - 76.176318
ಗ್ರಾಮ:	ಹಿರಿಯೂರು
ತಾಲ್ಲೂಕು:	ಅರಸೀಕೆರೆ
ಜಿಲ್ಲೆ:	ಹಾಸನ
ಕಾಮಗಾರಿ/ಚಟುವಟಿಕೆಯ ಅಂದಾಜು ಮೊತ್ತ (ರೂ ಪಾಯಿಗಳಲ್ಲಿ)	15950.00
ಕಾಮಗಾರಿ/ಚಟುವಟಿಕೆಯ ಕುರಿತು ಸಂಕ್ಷಿಪ್ತ ವಿವರ ಸಮುದಾಯ ಕಾಮಗಾರಿಯಾಗಿದ್ದರೆ ಅಂದಾಜು ನೀರು ಸಂ ಗ್ರಹಣೆ (Cubic Meter), ರಕ್ಷಣಾತ್ಮಕ ನೀರಾವರಿ ಪ್ರದೇಶ, ಫಲಾನುಭವಿ ಸಂಖ್ಯೆ: ವೈಯಕ್ತಿಕ ಕಾಮಗಾರಿಯಾಗಿದ್ದರೆ ಫಲಾನುಭವಿ ಹೆಸರು, (ಚಟುವಟಿಕೆಯಿಂದ ಪಡೆಯುತ್ತಿರುವ ಲಾಭ)	<p>ಫಲಾನುಭವಿಯ ಹೆಸರು : ಲೋಲಾಕ್ಷ್ಮಮ್ಮ</p> <ul style="list-style-type: none"> • ಭೂಮಿಯ ಫಲವತ್ತತೆಯನ್ನು ಕಾಪಾಡುವುದು. • ಮಣ್ಣು ಕೊಚ್ಚಿ ಹೋಗುವುದನ್ನು ತಡೆಗಟ್ಟುವುದು. • ಮಳೆ ನೀರು ಸಂಗ್ರಹಣೆ ಮಾಡುವುದು. • ಮೇವಿನ ಗಿಡಗಳನ್ನು ಬೆಳೆಸುವುದು.


ಜಲಾನಯನ ಯೋಜನೆಗಳ ಚಟುವಟಿಕೆ/ಕಾಮಗಾರಿಗಳನ್ನು ಅಂತರ್ಜಾಲದಲ್ಲಿ ಅಳವಡಿಸಲು ಸಂಕ್ಷಿಪ್ತ ಮಾಹಿತಿ

ಯೋಜನೆಯ ಹೆಸರು:	WDC PMKSY 2.0
ವರ್ಷ:	2021-22
ಕಾಮಗಾರಿ/ ಚಟುವಟಿಕೆ ಹೆಸರು	ಬದು ನಿರ್ಮಾಣ
ಕಾಮಗಾರಿ/ಚಟುವಟಿಕೆಯ ಛಾಯಾಚಿತ್ರ (Photo with Lat & Long)	
ಸರ್ವೆ ನಂ :	3/1
ಅಕ್ಷಾಂಶ ಮತ್ತು ರೇಕಾಂಶ:	13.344855 - 76.176218
ಗ್ರಾಮ:	ಹಿರಿಯೂರು
ತಾಲ್ಲೂಕು:	ಅರಸೀಕೆರೆ
ಜಿಲ್ಲೆ:	ಹಾಸನ
ಕಾಮಗಾರಿ/ಚಟುವಟಿಕೆಯ ಅಂದಾಜು ಮೊತ್ತ (ರೂ ಪಾಯಿಗಳಲ್ಲಿ)	17050.00
ಕಾಮಗಾರಿ/ಚಟುವಟಿಕೆಯ ಕುರಿತು ಸಂಕ್ಷಿಪ್ತ ವಿವರ ಸಮುದಾಯ ಕಾಮಗಾರಿಯಾಗಿದ್ದರೆ ಅಂದಾಜು ನೀರು ಸಂ ಗ್ರಹಣೆ (Cubic Meter), ರಕ್ಷಣಾತ್ಮಕ ನೀರಾವರಿ ಪ್ರದೇಶ, ಫಲಾನುಭವಿ ಸಂಖ್ಯೆ: ವೈಯಕ್ತಿಕ ಕಾಮಗಾರಿಯಾಗಿದ್ದರೆ ಫಲಾನುಭವಿ ಹೆಸರು, (ಚಟುವಟಿಕೆಯಿಂದ ಪಡೆಯುತ್ತಿರುವ ಲಾಭ)	<p>ಫಲಾನುಭವಿಯ ಹೆಸರು : ರಘುನಾಯಕ</p> <ul style="list-style-type: none"> • ಭೂಮಿಯ ಫಲವತ್ತತೆಯನ್ನು ಕಾಪಾಡುವುದು. • ಮಣ್ಣು ಕೊಚ್ಚಿ ಹೋಗುವುದನ್ನು ತಡೆ ಸುವುದು. • ಮಳೆ ನೀರು ಸಂಗ್ರಹಣೆ ಮಾಡುವುದು. • ಮೇವಿನ ಗಿಡಗಳನ್ನು ಬೆಳೆಸುವುದು.


ಜಲಾನಯನ ಯೋಜನೆಗಳ ಚಟುವಟಿಕೆ/ಕಾಮಗಾರಿಗಳನ್ನು ಅಂತರ್ಜಾಲದಲ್ಲಿ ಅಳವಡಿಸಲು ಸಂಕ್ಷಿಪ್ತ ಮಾಹಿತಿ

ಯೋಜನೆಯ ಹೆಸರು:	WDC PMKSY 2.0
ವರ್ಷ:	2021-22
ಕಾಮಗಾರಿ/ ಚಟುವಟಿಕೆ ಹೆಸರು	ಬದು ನಿರ್ಮಾಣ
ಕಾಮಗಾರಿ/ಚಟುವಟಿಕೆಯ ಛಾಯಾಚಿತ್ರ (Photo with Lat & Long)	
ಸರ್ವೆ ನಂ :	24/1
ಅಕ್ಷಾಂಶ ಮತ್ತು ರೇಕಾಂಶ:	13.345087 - 76.176138
ಗ್ರಾಮ:	ಹಿರಿಯೂರು
ತಾಲ್ಲೂಕು:	ಅರಸೀಕೆರೆ
ಜಿಲ್ಲೆ:	ಹಾಸನ
ಕಾಮಗಾರಿ/ಚಟುವಟಿಕೆಯ ಅಂದಾಜು ಮೊತ್ತ (ರೂ ಪಾಯಿಗಳಲ್ಲಿ)	16950.00
ಕಾಮಗಾರಿ/ಚಟುವಟಿಕೆಯ ಕುರಿತು ಸಂಕ್ಷಿಪ್ತ ವಿವರ ಸಮುದಾಯ ಕಾಮಗಾರಿಯಾಗಿದ್ದರೆ ಅಂದಾಜು ನೀರು ಸಂ ಗ್ರಹಣೆ (Cubic Meter), ರಕ್ಷಣಾತ್ಮಕ ನೀರಾವರಿ ಪ್ರದೇಶ, ಫಲಾನುಭವಿ ಸಂಖ್ಯೆ: ವೈಯಕ್ತಿಕ ಕಾಮಗಾರಿಯಾಗಿದ್ದರೆ ಫಲಾನುಭವಿ ಹೆಸರು, (ಚಟುವಟಿಕೆಯಿಂದ ಪಡೆಯುತ್ತಿರುವ ಲಾಭ)	<p>ಫಲಾನುಭವಿಯ ಹೆಸರು : ಲತಾ / ಸುರೇಶ್</p> <ul style="list-style-type: none"> • ಭೂಮಿಯ ಫಲವತ್ತತೆಯನ್ನು ಕಾಪಾಡುವುದು. • ಮಣ್ಣು ಕೊಚ್ಚಿ ಹೋಗುವುದನ್ನು ತಡೆಗಟ್ಟುವುದು. • ಮಳೆ ನೀರು ಸಂಗ್ರಹಣೆ ಮಾಡುವುದು. • ಮೇವಿನ ಗಿಡಗಳನ್ನು ಬೆಳೆಸುವುದು.


ಜಲಾನಯನ ಯೋಜನೆಗಳ ಚಟುವಟಿಕೆ/ಕಾಮಗಾರಿಗಳನ್ನು ಅಂತರ್ಜಾಲದಲ್ಲಿ ಅಳವಡಿಸಲು ಸಂಕ್ಷಿಪ್ತ ಮಾಹಿತಿ

ಯೋಜನೆಯ ಹೆಸರು:	WDC PMKSY 2.0
ವರ್ಷ:	2021-22
ಕಾಮಗಾರಿ/ ಚಟುವಟಿಕೆ ಹೆಸರು	ಬದು ನಿರ್ಮಾಣ
ಕಾಮಗಾರಿ/ಚಟುವಟಿಕೆಯ ಛಾಯಾಚಿತ್ರ (Photo with Lat & Long)	
ಸರ್ವೆ ನಂ :	21/1
ಅಕ್ಷಾಂಶ ಮತ್ತು ರೇಕಾಂಶ:	13.344885 - 76.176219
ಗ್ರಾಮ:	ಹಿರಿಯೂರು
ತಾಲ್ಲೂಕು:	ಅರಸೀಕೆರೆ
ಜಿಲ್ಲೆ:	ಹಾಸನ
ಕಾಮಗಾರಿ/ಚಟುವಟಿಕೆಯ ಅಂದಾಜು ಮೊತ್ತ (ರೂ ಪಾಯಿಗಳಲ್ಲಿ)	17050.00
ಕಾಮಗಾರಿ/ಚಟುವಟಿಕೆಯ ಕುರಿತು ಸಂಕ್ಷಿಪ್ತ ವಿವರ ಸಮುದಾಯ ಕಾಮಗಾರಿಯಾಗಿದ್ದರೆ ಅಂದಾಜು ನೀರು ಸಂ ಗ್ರಹಣೆ (Cubic Meter), ರಕ್ಷಣಾತ್ಮಕ ನೀರಾವರಿ ಪ್ರದೇಶ, ಫಲಾನುಭವಿ ಸಂಖ್ಯೆ: ವೈಯಕ್ತಿಕ ಕಾಮಗಾರಿಯಾಗಿದ್ದರೆ ಫಲಾನುಭವಿ ಹೆಸರು, (ಚಟುವಟಿಕೆಯಿಂದ ಪಡೆಯುತ್ತಿರುವ ಲಾಭ)	<p>ಫಲಾನುಭವಿಯ ಹೆಸರು : ಪುಟ್ಟನಾಯಕ / ಗಾದಿನಾಯಕ</p> <ul style="list-style-type: none"> • ಭೂಮಿಯ ಫಲವತ್ತತೆಯನ್ನು ಕಾಪಾಡುವುದು. • ಮಣ್ಣು ಕೊಚ್ಚಿ ಹೋಗುವುದನ್ನು ತಡೆ ಸುವುದು. • ಮಳೆ ನೀರು ಸಂಗ್ರಹಣೆ ಮಾಡುವುದು. • ಮೇವಿನ ಗಿಡಗಳನ್ನು ಬೆಳೆಸುವುದು.


ಜಲಾನಯನ ಯೋಜನೆಗಳ ಚಟುವಟಿಕೆ/ಕಾಮಗಾರಿಗಳನ್ನು ಅಂತರ್ಜಾಲದಲ್ಲಿ ಅಳವಡಿಸಲು ಸಂಕ್ಷಿಪ್ತ ಮಾಹಿತಿ

ಯೋಜನೆಯ ಹೆಸರು:	WDC PMKSY 2.0
ವರ್ಷ:	2021-22
ಕಾಮಗಾರಿ/ ಚಟುವಟಿಕೆ ಹೆಸರು	ಬದು ನಿರ್ಮಾಣ
ಕಾಮಗಾರಿ/ಚಟುವಟಿಕೆಯ ಛಾಯಾಚಿತ್ರ (Photo with Lat & Long)	 <p>Latitude: 13.344765 Longitude: 76.175715 Elevation: 818.72±100 m Accuracy: 10.7 m Time: 13:06 Note: 2.0 TCB Work Hiriyuru (Hiriyashettihalli) Village, Javara, Hanavake, Lakshavake, Surve, H. 144</p>
ಸರ್ವೆ ನಂ :	144
ಅಕ್ಷಾಂಶ ಮತ್ತು ರೇಕಾಂಶ:	13.344765 - 76.175715
ಗ್ರಾಮ:	ಹಿರಿಯೂರು
ತಾಲ್ಲೂಕು:	ಅರಸೀಕೆರೆ
ಜಿಲ್ಲೆ:	ಹಾಸನ
ಕಾಮಗಾರಿ/ಚಟುವಟಿಕೆಯ ಅಂದಾಜು ಮೊತ್ತ (ರೂ ಪಾಯಿಗಳಲ್ಲಿ)	17450.00
ಕಾಮಗಾರಿ/ಚಟುವಟಿಕೆಯ ಕುರಿತು ಸಂಕ್ಷಿಪ್ತ ವಿವರ ಸಮುದಾಯ ಕಾಮಗಾರಿಯಾಗಿದ್ದರೆ ಅಂದಾಜು ನೀರು ಸಂ ಗ್ರಹಣೆ (Cubic Meter), ರಕ್ಷಣಾತ್ಮಕ ನೀರಾವರಿ ಪ್ರದೇಶ, ಫಲಾನುಭವಿ ಸಂಖ್ಯೆ: ವೈಯಕ್ತಿಕ ಕಾಮಗಾರಿಯಾಗಿದ್ದರೆ ಫಲಾನುಭವಿ ಹೆಸರು, (ಚಟುವಟಿಕೆಯಿಂದ ಪಡೆಯುತ್ತಿರುವ ಲಾಭ)	<p>ಫಲಾನುಭವಿಯ ಹೆಸರು : ಜಯರಾಮನಾಯಕ / ಲಕ್ಷ್ಮನಾಯಕ</p> <ul style="list-style-type: none"> • ಭೂಮಿಯ ಫಲವತ್ತತೆಯನ್ನು ಕಾಪಾಡುವುದು. • ಮಣ್ಣು ಕೊಚ್ಚಿ ಹೋಗುವುದನ್ನು ತಡೆಗಟ್ಟುವುದು. • ಮಳೆ ನೀರು ಸಂಗ್ರಹಣೆ ಮಾಡುವುದು. • ಮೇವಿನ ಗಿಡಗಳನ್ನು ಬೆಳೆಸುವುದು.


ಜಲಾನಯನ ಯೋಜನೆಗಳ ಚಟುವಟಿಕೆ/ಕಾಮಗಾರಿಗಳನ್ನು ಅಂತರ್ಜಾಲದಲ್ಲಿ ಅಳವಡಿಸಲು ಸಂಕ್ಷಿಪ್ತ ಮಾಹಿತಿ

ಯೋಜನೆಯ ಹೆಸರು:	WDC PMKSY 2.0
ವರ್ಷ:	2021-22
ಕಾಮಗಾರಿ/ ಚಟುವಟಿಕೆ ಹೆಸರು	ಬದು ನಿರ್ಮಾಣ
ಕಾಮಗಾರಿ/ಚಟುವಟಿಕೆಯ ಛಾಯಾಚಿತ್ರ (Photo with Lat & Long)	
ಸರ್ವೆ ನಂ :	7/2
ಅಕ್ಷಾಂಶ ಮತ್ತು ರೇಕಾಂಶ:	13.348583 - 76.17447
ಗ್ರಾಮ:	ಹಿರಿಯೂರು
ತಾಲ್ಲೂಕು:	ಅರಸೀಕೆರೆ
ಜಿಲ್ಲೆ:	ಹಾಸನ
ಕಾಮಗಾರಿ/ಚಟುವಟಿಕೆಯ ಅಂದಾಜು ಮೊತ್ತ (ರೂ ಪಾಯಿಗಳಲ್ಲಿ)	16950.00
ಕಾಮಗಾರಿ/ಚಟುವಟಿಕೆಯ ಕುರಿತು ಸಂಕ್ಷಿಪ್ತ ವಿವರ ಸಮುದಾಯ ಕಾಮಗಾರಿಯಾಗಿದ್ದರೆ ಅಂದಾಜು ನೀರು ಸಂ ಗ್ರಹಣೆ (Cubic Meter), ರಕ್ಷಣಾತ್ಮಕ ನೀರಾವರಿ ಪ್ರದೇಶ, ಫಲಾನುಭವಿ ಸಂಖ್ಯೆ: ವೈಯಕ್ತಿಕ ಕಾಮಗಾರಿಯಾಗಿದ್ದರೆ ಫಲಾನುಭವಿ ಹೆಸರು, (ಚಟುವಟಿಕೆಯಿಂದ ಪಡೆಯುತ್ತಿರುವ ಲಾಭ)	<p>ಫಲಾನುಭವಿಯ ಹೆಸರು : ಗೌರಮ್ಮ / ಬಸವಣ್ಣ</p> <ul style="list-style-type: none"> • ಭೂಮಿಯ ಫಲವತ್ತತೆಯನ್ನು ಕಾಪಾಡುವುದು. • ಮಣ್ಣು ಕೊಚ್ಚಿ ಹೋಗುವುದನ್ನು ತಡೆ ಸುವುದು. • ಮಳೆ ನೀರು ಸಂಗ್ರಹಣೆ ಮಾಡುವುದು. • ಮೇವಿನ ಗಿಡಗಳನ್ನು ಬೆಳೆಸುವುದು.


ಲಾನಯನಯೋಜನೆಗಳಚಟುವಟಿಕೆ/ಕಾಮಗಾರಿಗಳನ್ನು ಅಂತರ್ಜಾಲದಲ್ಲಿ ಅಳವಡಿಸಲು ಸಂಕ್ಷಿಪ್ತ ಮಾಹಿತಿ

ಯೋಜನೆಯ ಹೆಸರು:	WDC PMKSY 2.0
ವರ್ಷ:	2021-22
ಕಾಮಗಾರಿ/ ಚಟುವಟಿಕೆ ಹೆಸರು	ಬದು ನಿರ್ಮಾಣ
ಕಾಮಗಾರಿ/ಚಟುವಟಿಕೆಯ ಛಾಯಾಚಿತ್ರ (Photo with Lat & Long)	
ಸರ್ವೆ ನಂ :	48
ಅಕ್ಷಾಂಶ ಮತ್ತು ರೇಕಾಂಶ:	13.348547 - 76.174535
ಗ್ರಾಮ:	ಹಿರಿಯೂರು
ತಾಲ್ಲೂಕು:	ಅರಸೀಕೆರೆ
ಜಿಲ್ಲೆ:	ಹಾಸನ
ಕಾಮಗಾರಿ/ಚಟುವಟಿಕೆಯ ಅಂದಾಜು ಮೊತ್ತ (ರೂ ಪಾಯಿಗಳಲ್ಲಿ)	17750.00
ಕಾಮಗಾರಿ/ಚಟುವಟಿಕೆಯ ಕುರಿತು ಸಂಕ್ಷಿಪ್ತ ವಿವರ ಸಮುದಾಯ ಕಾಮಗಾರಿಯಾಗಿದ್ದರೆ ಅಂದಾಜು ನೀರು ಸಂ ಗ್ರಹಣೆ (Cubic Meter), ರಕ್ಷಣಾತ್ಮಕ ನೀರಾವರಿ ಪ್ರದೇಶ, ಫಲಾನುಭವಿ ಸಂಖ್ಯೆ: ವೈಯಕ್ತಿಕ ಕಾಮಗಾರಿಯಾಗಿದ್ದರೆ ಫಲಾನುಭವಿ ಹೆಸರು, (ಚಟುವಟಿಕೆಯಿಂದ ಪಡೆಯುತ್ತಿರುವ ಲಾಭ)	<p>ಫಲಾನುಭವಿಯ ಹೆಸರು : ಸತೀಶ್ / ಬಸವರಾಜು</p> <ul style="list-style-type: none"> • ಭೂಮಿಯ ಫಲವತ್ತತೆಯನ್ನು ಕಾಪಾಡುವುದು. • ಮಣ್ಣು ಕೊಚ್ಚಿ ಹೋಗುವುದನ್ನು ತಡೆ ಸುವುದು. • ಮಳೆ ನೀರು ಸಂಗ್ರಹಣೆ ಮಾಡುವುದು. • ಮೇವಿನ ಗಿಡಗಳನ್ನು ಬೆಳೆಸುವುದು.

ಜಲಾನಯನ ಯೋಜನೆಗಳ ಚಟುವಟಿಕೆ/ಕಾಮಗಾರಿಗಳನ್ನು ಅಂತರ್ಜಾಲದಲ್ಲಿ ಅಳವಡಿಸಲು ಸಂಕ್ಷಿಪ್ತ ಮಾಹಿತಿ

ಯೋಜನೆಯ ಹೆಸರು:	WDC PMKSY 2.0
ವರ್ಷ:	2021-22
ಕಾಮಗಾರಿ/ಚಟುವಟಿಕೆ ಹೆಸರು	ಬದು ನಿರ್ಮಾಣ
ಕಾಮಗಾರಿ/ಚಟುವಟಿಕೆಯ ಛಾಯಾಚಿತ್ರ (Photo with Lat & Long)	 <p>Latitude: 13.349382 Longitude: 76.174347 Elevation: 814.62±83 m Accuracy: 4.3 m Time: 13:23 Note: 2.0 TCB Work Hiriyuru (Himmashethahalli) Village Rangaswami Trimmalaiah Surve No. 15/3</p>
ಸರ್ವೆ ನಂ :	10/3
ಅಕ್ಷಾಂಶ ಮತ್ತು ರೇಕಾಂಶ:	13.349382 - 76.174347
ಗ್ರಾಮ:	ಹಿರಿಯೂರು
ತಾಲ್ಲೂಕು:	ಅರಸೀಕೆರೆ
ಜಿಲ್ಲೆ:	ಹಾಸನ
ಕಾಮಗಾರಿ/ಚಟುವಟಿಕೆಯ ಅಂದಾಜು ಮೊತ್ತ (ರೂ ಪಾಯಿಗಳಲ್ಲಿ)	17250.00
ಕಾಮಗಾರಿ/ಚಟುವಟಿಕೆಯ ಕುರಿತು ಸಂಕ್ಷಿಪ್ತ ವಿವರ ಸಮುದಾಯ ಕಾಮಗಾರಿಯಾಗಿದ್ದರೆ ಅಂದಾಜು ನೀರು ಸಂಗ್ರಹಣೆ (Cubic Meter), ರಕ್ಷಣಾತ್ಮಕ ನೀರಾವರಿ ಪ್ರದೇಶ, ಫಲಾನುಭವಿ ಸಂಖ್ಯೆ: ವೈಯಕ್ತಿಕ ಕಾಮಗಾರಿಯಾಗಿದ್ದರೆ ಫಲಾನುಭವಿ ಹೆಸರು, (ಚಟುವಟಿಕೆಯಿಂದ ಪಡೆಯುತ್ತಿರುವ ಲಾಭ)	<p>ಫಲಾನುಭವಿಯ ಹೆಸರು : ರಂಗಸ್ವಾಮಿ / ತಿಮ್ಮಯ್ಯ</p> <ul style="list-style-type: none"> • ಭೂಮಿಯ ಫಲವತ್ತತೆಯನ್ನು ಕಾಪಾಡುವುದು. • ಮಣ್ಣು ಕೊಚ್ಚಿ ಹೋಗುವುದನ್ನು ತಡೆಗಟ್ಟುವುದು. • ಮಳೆ ನೀರು ಸಂಗ್ರಹಣೆ ಮಾಡುವುದು. • ಮೇವಿನ ಗಿಡಗಳನ್ನು ಬೆಳೆಸುವುದು.


ಜಲಾನಯನ ಯೋಜನೆಗಳ ಚಟುವಟಿಕೆ/ಕಾಮಗಾರಿಗಳನ್ನು ಅಂತರ್ಜಾಲದಲ್ಲಿ ಅಳವಡಿಸಲು ಸಂಕ್ಷಿಪ್ತ ಮಾಹಿತಿ

ಯೋಜನೆಯ ಹೆಸರು:	WDC PMKSY 2.0
ವರ್ಷ:	2021-22
ಕಾಮಗಾರಿ/ ಚಟುವಟಿಕೆ ಹೆಸರು	ಬದು ನಿರ್ಮಾಣ
ಕಾಮಗಾರಿ/ಚಟುವಟಿಕೆಯ ಛಾಯಾಚಿತ್ರ (Photo with Lat & Long)	
ಸರ್ವೆ ನಂ :	48
ಅಕ್ಷಾಂಶ ಮತ್ತು ರೇಕಾಂಶ:	13.34961 - 76.174347
ಗ್ರಾಮ:	ಹಿರಿಯೂರು
ತಾಲ್ಲೂಕು:	ಅರಸೀಕೆರೆ
ಜಿಲ್ಲೆ:	ಹಾಸನ
ಕಾಮಗಾರಿ/ಚಟುವಟಿಕೆಯ ಅಂದಾಜು ಮೊತ್ತ (ರೂ ಪಾಯಿಗಳಲ್ಲಿ)	16750.00
ಕಾಮಗಾರಿ/ಚಟುವಟಿಕೆಯ ಕುರಿತು ಸಂಕ್ಷಿಪ್ತ ವಿವರ ಸಮುದಾಯ ಕಾಮಗಾರಿಯಾಗಿದ್ದರೆ ಅಂದಾಜು ನೀರು ಸಂ ಗ್ರಹಣೆ (Cubic Meter), ರಕ್ಷಣಾತ್ಮಕ ನೀರಾವರಿ ಪ್ರದೇಶ, ಫಲಾನುಭವಿ ಸಂಖ್ಯೆ: ವೈಯಕ್ತಿಕ ಕಾಮಗಾರಿಯಾಗಿದ್ದರೆ ಫಲಾನುಭವಿ ಹೆಸರು, (ಚಟುವಟಿಕೆಯಿಂದ ಪಡೆಯುತ್ತಿರುವ ಲಾಭ)	<p>ಫಲಾನುಭವಿಯ ಹೆಸರು : ಪುಟ್ಟರಾಜು</p> <ul style="list-style-type: none"> • ಭೂಮಿಯ ಫಲವತ್ತತೆಯನ್ನು ಕಾಪಾಡುವುದು. • ಮಣ್ಣು ಕೊಚ್ಚಿ ಹೋಗುವುದನ್ನು ತಡೆಗಟ್ಟುವುದು. • ಮಳೆ ನೀರು ಸಂಗ್ರಹಣೆ ಮಾಡುವುದು. • ಮೇವಿನ ಗಿಡಗಳನ್ನು ಬೆಳೆಸುವುದು.


ಜಲಾನಯನ ಯೋಜನೆಗಳ ಚಟುವಟಿಕೆ/ಕಾಮಗಾರಿಗಳನ್ನು ಅಂತರ್ಜಾಲದಲ್ಲಿ ಅಳವಡಿಸಲು ಸಂಕ್ಷಿಪ್ತ ಮಾಹಿತಿ

ಯೋಜನೆಯ ಹೆಸರು:	WDC PMKSY 2.0
ವರ್ಷ:	2021-22
ಕಾಮಗಾರಿ/ ಚಟುವಟಿಕೆ ಹೆಸರು	ಬದು ನಿರ್ಮಾಣ
ಕಾಮಗಾರಿ/ಚಟುವಟಿಕೆಯ ಛಾಯಚಿತ್ರ (Photo with Lat & Long)	 <p>Latitude: 13.349586 Longitude: 76.173885 Elevation: 817.82±100 m Accuracy: 6.0 m Time: 13:25 Note: 2.0 TCB Work Hiriyuru (Hiriyur) Village, Ramachandrapuram, Guntur District, AP, India</p>
ಸರ್ವೆ ನಂ :	1/5
ಅಕ್ಷಾಂಶ ಮತ್ತು ರೇಕಾಂಶ:	13.349586 - 76.173885
ಗ್ರಾಮ:	ಹಿರಿಯೂರು
ತಾಲ್ಲೂಕು:	ಅರಸೀಕೆರೆ
ಜಿಲ್ಲೆ:	ಹಾಸನ
ಕಾಮಗಾರಿ/ಚಟುವಟಿಕೆಯ ಅಂದಾಜು ಮೊತ್ತ (ರೂ ಪಾಯಿಗಳಲ್ಲಿ)	17950.00
ಕಾಮಗಾರಿ/ಚಟುವಟಿಕೆಯ ಕುರಿತು ಸಂಕ್ಷಿಪ್ತ ವಿವರ ಸಮುದಾಯ ಕಾಮಗಾರಿಯಾಗಿದ್ದರೆ ಅಂದಾಜು ನೀರು ಸಂ ಗ್ರಹಣೆ (Cubic Meter), ರಕ್ಷಣಾತ್ಮಕ ನೀರಾವರಿ ಪ್ರದೇಶ, ಫಲಾನುಭವಿ ಸಂಖ್ಯೆ: ವೈಯಕ್ತಿಕ ಕಾಮಗಾರಿಯಾಗಿದ್ದರೆ ಫಲಾನುಭವಿ ಹೆಸರು, (ಚಟುವಟಿಕೆಯಿಂದ ಪಡೆಯುತ್ತಿರುವ ಲಾಭ)	<p>ಫಲಾನುಭವಿಯ ಹೆಸರು : ಜಯಣ್ಣ / ಗಿರಿಯಪ್ಪ</p> <ul style="list-style-type: none"> • ಭೂಮಿಯ ಫಲವತ್ತತೆಯನ್ನು ಕಾಪಾಡುವುದು. • ಮಣ್ಣು ಕೊಚ್ಚಿ ಹೋಗುವುದನ್ನು ತಡೆಗಟ್ಟುವುದು. • ಮಳೆ ನೀರು ಸಂಗ್ರಹಣೆ ಮಾಡುವುದು. • ಮೇವಿನ ಗಿಡಗಳನ್ನು ಬೆಳೆಸುವುದು.

ಜಲಾನಯನಯೋಜನೆಗಳಚಟುವಟಿಕೆ/ಕಾಮಗಾರಿಗಳನ್ನು ಅಂತರ್ಜಾಲದಲ್ಲಿ ಅಳವಡಿಸಲು ಸಂಕ್ಷಿಪ್ತ ಮಾಹಿತಿ

ಯೋಜನೆಯ ಹೆಸರು:	WDC PMKSY 2.0
ವರ್ಷ:	2021-22
ಕಾಮಗಾರಿ/ ಚಟುವಟಿಕೆ ಹೆಸರು	ಬದು ನಿರ್ಮಾಣ
ಕಾಮಗಾರಿ/ಚಟುವಟಿಕೆಯ ಛಾಯಾಚಿತ್ರ (Photo with Lat & Long)	
ಸರ್ವೆ ನಂ :	101
ಅಕ್ಷಾಂಶ ಮತ್ತು ರೇಕಾಂಶ:	13.349485 - 76.173257
ಗ್ರಾಮ:	ಹಿರಿಯೂರು
ತಾಲ್ಲೂಕು:	ಅರಸೀಕೆರೆ
ಜಿಲ್ಲೆ:	ಹಾಸನ
ಕಾಮಗಾರಿ/ಚಟುವಟಿಕೆಯ ಅಂದಾಜು ಮೊತ್ತ (ರೂ ಪಾಯಿಗಳಲ್ಲಿ)	16450.00
ಕಾಮಗಾರಿ/ಚಟುವಟಿಕೆಯ ಕುರಿತು ಸಂಕ್ಷಿಪ್ತ ವಿವರ ಸಮುದಾಯ ಕಾಮಗಾರಿಯಾಗಿದ್ದರೆ ಅಂದಾಜು ನೀರು ಸಂ ಗ್ರಹಣೆ (Cubic Meter), ರಕ್ಷಣಾತ್ಮಕ ನೀರಾವರಿ ಪ್ರದೇಶ, ಫಲಾನುಭವಿ ಸಂಖ್ಯೆ: ವೈಯಕ್ತಿಕ ಕಾಮಗಾರಿಯಾಗಿದ್ದರೆ ಫಲಾನುಭವಿ ಹೆಸರು, (ಚಟುವಟಿಕೆಯಿಂದ ಪಡೆಯುತ್ತಿರುವ ಲಾಭ)	<p>ಫಲಾನುಭವಿಯ ಹೆಸರು : ಚಿಕ್ಕಮ್ಮ / ಗಿರಿಯಪ್ಪ</p> <ul style="list-style-type: none"> • ಭೂಮಿಯ ಫಲವತ್ತತೆಯನ್ನು ಕಾಪಾಡುವುದು. • ಮಣ್ಣು ಕೊಚ್ಚಿ ಹೋಗುವುದನ್ನು ತಡೆ ಸುವುದು. • ಮಳೆ ನೀರು ಸಂಗ್ರಹಣೆ ಮಾಡುವುದು. • ಮೇವಿನ ಗಿಡಗಳನ್ನು ಬೆಳೆಸುವುದು.


ಜಲಾನಯನ ಯೋಜನೆಗಳ ಚಟುವಟಿಕೆ/ಕಾಮಗಾರಿಗಳನ್ನು ಅಂತರ್ಜಾಲದಲ್ಲಿ ಅಳವಡಿಸಲು ಸಂಕ್ಷಿಪ್ತ ಮಾಹಿತಿ

ಯೋಜನೆಯ ಹೆಸರು:	WDC PMKSY 2.0
ವರ್ಷ:	2021-22
ಕಾಮಗಾರಿ/ ಚಟುವಟಿಕೆ ಹೆಸರು	ಬದು ನಿರ್ಮಾಣ
ಕಾಮಗಾರಿ/ಚಟುವಟಿಕೆಯ ಛಾಯಾಚಿತ್ರ (Photo with Lat & Long)	
ಸರ್ವೆ ನಂ :	1/1
ಅಕ್ಷಾಂಶ ಮತ್ತು ರೇಕಾಂಶ:	13.349815 - 76.173145
ಗ್ರಾಮ:	ಹಿರಿಯೂರು
ತಾಲ್ಲೂಕು:	ಅರಸೀಕೆರೆ
ಜಿಲ್ಲೆ:	ಹಾಸನ
ಕಾಮಗಾರಿ/ಚಟುವಟಿಕೆಯ ಅಂದಾಜು ಮೊತ್ತ (ರೂ ಪಾಯಿಗಳಲ್ಲಿ)	17250.00
ಕಾಮಗಾರಿ/ಚಟುವಟಿಕೆಯ ಕುರಿತು ಸಂಕ್ಷಿಪ್ತ ವಿವರ ಸಮುದಾಯ ಕಾಮಗಾರಿಯಾಗಿದ್ದರೆ ಅಂದಾಜು ನೀರು ಸಂ ಗ್ರಹಣೆ (Cubic Meter), ರಕ್ಷಣಾತ್ಮಕ ನೀರಾವರಿ ಪ್ರದೇಶ, ಫಲಾನುಭವಿ ಸಂಖ್ಯೆ: ವೈಯಕ್ತಿಕ ಕಾಮಗಾರಿಯಾಗಿದ್ದರೆ ಫಲಾನುಭವಿ ಹೆಸರು, (ಚಟುವಟಿಕೆಯಿಂದ ಪಡೆಯುತ್ತಿರುವ ಲಾಭ)	<p>ಫಲಾನುಭವಿಯ ಹೆಸರು : ದೇವರಾಜನಾಯಕ / ಕೃಷ್ಣನಾಯಕ</p> <ul style="list-style-type: none"> • ಭೂಮಿಯ ಫಲವತ್ತತೆಯನ್ನು ಕಾಪಾಡುವುದು. • ಮಣ್ಣು ಕೊಚ್ಚಿ ಹೋಗುವುದನ್ನು ತಪ್ಪಿಸುವುದು. • ಮಳೆ ನೀರು ಸಂಗ್ರಹಣೆ ಮಾಡುವುದು. • ಮೇವಿನ ಗಿಡಗಳನ್ನು ಬೆಳೆಸುವುದು.


ಜಲಾನಯನ ಯೋಜನೆಗಳ ಚಟುವಟಿಕೆ/ಕಾಮಗಾರಿಗಳನ್ನು ಅಂತರ್ಜಾಲದಲ್ಲಿ ಅಳವಡಿಸಲು ಸಂಕ್ಷಿಪ್ತ ಮಾಹಿತಿ

ಯೋಜನೆಯ ಹೆಸರು:	WDC PMKSY 2.0
ವರ್ಷ:	2021-22
ಕಾಮಗಾರಿ/ ಚಟುವಟಿಕೆ ಹೆಸರು	ಬದು ನಿರ್ಮಾಣ
ಕಾಮಗಾರಿ/ಚಟುವಟಿಕೆಯ ಛಾಯಾಚಿತ್ರ (Photo with Lat & Long)	 <p>Latitude: 13.35003 Longitude: 76.173053 Altitude: 734.2±100 m Accuracy: 12.5 m Time: 13:28 Note: 2.0 TCB Work Hiriyuru (Hiriyuru) Village, Yobesha, Kamanayaka, Surve, 13</p>
ಸರ್ವೆ ನಂ :	1/4
ಅಕ್ಷಾಂಶ ಮತ್ತು ರೇಕಾಂಶ:	13.35003 - 76.173053
ಗ್ರಾಮ:	ಹಿರಿಯೂರು
ತಾಲ್ಲೂಕು:	ಅರಸೀಕೆರೆ
ಜಿಲ್ಲೆ:	ಹಾಸನ
ಕಾಮಗಾರಿ/ಚಟುವಟಿಕೆಯ ಅಂದಾಜು ಮೊತ್ತ (ರೂ ಪಾಯಿಗಳಲ್ಲಿ)	16150.00
ಕಾಮಗಾರಿ/ಚಟುವಟಿಕೆಯ ಕುರಿತು ಸಂಕ್ಷಿಪ್ತ ವಿವರ ಸಮುದಾಯ ಕಾಮಗಾರಿಯಾಗಿದ್ದರೆ ಅಂದಾಜು ನೀರು ಸಂ ಗ್ರಹಣೆ (Cubic Meter), ರಕ್ಷಣಾತ್ಮಕ ನೀರಾವರಿ ಪ್ರದೇಶ, ಫಲಾನುಭವಿ ಸಂಖ್ಯೆ: ವೈಯಕ್ತಿಕ ಕಾಮಗಾರಿಯಾಗಿದ್ದರೆ ಫಲಾನುಭವಿ ಹೆಸರು, (ಚಟುವಟಿಕೆಯಿಂದ ಪಡೆಯುತ್ತಿರುವ ಲಾಭ)	<p>ಫಲಾನುಭವಿಯ ಹೆಸರು : ಯೋಗೇಶ / ರಾಮನಾಯಕ</p> <ul style="list-style-type: none"> • ಭೂಮಿಯ ಫಲವತ್ತತೆಯನ್ನು ಕಾಪಾಡುವುದು. • ಮಣ್ಣು ಕೊಚ್ಚಿ ಹೋಗುವುದನ್ನು ತಪ್ಪಿಸುವುದು. • ಮಳೆ ನೀರು ಸಂಗ್ರಹಣೆ ಮಾಡುವುದು. • ಮೇವಿನ ಗಿಡಗಳನ್ನು ಬೆಳೆಸುವುದು.

ಜಲಾನಯನ ಯೋಜನೆಗಳ ಚಟುವಟಿಕೆ/ಕಾಮಗಾರಿಗಳನ್ನು ಅಂತರ್ಜಾಲದಲ್ಲಿ ಅಳವಡಿಸಲು ಸಂಕ್ಷಿಪ್ತ ಮಾಹಿತಿ

ಯೋಜನೆಯ ಹೆಸರು:	WDC PMKSY 2.0
ವರ್ಷ:	2021-22
ಕಾಮಗಾರಿ/ ಚಟುವಟಿಕೆ ಹೆಸರು	ಬದು ನಿರ್ಮಾಣ
ಕಾಮಗಾರಿ/ಚಟುವಟಿಕೆಯ ಛಾಯಾಚಿತ್ರ (Photo with Lat & Long)	
ಸರ್ವೆ ನಂ :	10/5
ಅಕ್ಷಾಂಶ ಮತ್ತು ರೇಕಾಂಶ:	13.349758 - 76.172821
ಗ್ರಾಮ:	ಹಿರಿಯೂರು
ತಾಲ್ಲೂಕು:	ಅರಸೀಕೆರೆ
ಜಿಲ್ಲೆ:	ಹಾಸನ
ಕಾಮಗಾರಿ/ಚಟುವಟಿಕೆಯ ಅಂದಾಜು ಮೊತ್ತ (ರೂ ಪಾಯಿಗಳಲ್ಲಿ)	17450.00
ಕಾಮಗಾರಿ/ಚಟುವಟಿಕೆಯ ಕುರಿತು ಸಂಕ್ಷಿಪ್ತ ವಿವರ ಸಮುದಾಯ ಕಾಮಗಾರಿಯಾಗಿದ್ದರೆ ಅಂದಾಜು ನೀರು ಸಂ ಗ್ರಹಣೆ (Cubic Meter), ರಕ್ಷಣಾತ್ಮಕ ನೀರಾವರಿ ಪ್ರದೇಶ, ಫಲಾನುಭವಿ ಸಂಖ್ಯೆ: ವೈಯಕ್ತಿಕ ಕಾಮಗಾರಿಯಾಗಿದ್ದರೆ ಫಲಾನುಭವಿ ಹೆಸರು, (ಚಟುವಟಿಕೆಯಿಂದ ಪಡೆಯುತ್ತಿರುವ ಲಾಭ)	<p>ಫಲಾನುಭವಿಯ ಹೆಸರು : ಲೋಕೇಶ / ಮೂಡ್ಲಪ್ಪ</p> <ul style="list-style-type: none"> • ಭೂಮಿಯ ಫಲವತ್ತತೆಯನ್ನು ಕಾಪಾಡುವುದು. • ಮಣ್ಣು ಕೊಚ್ಚಿ ಹೋಗುವುದನ್ನು ತಡೆಗಟ್ಟುವುದು. • ಮಳೆ ನೀರು ಸಂಗ್ರಹಣೆ ಮಾಡುವುದು. • ಮೇವಿನ ಗಿಡಗಳನ್ನು ಬೆಳೆಸುವುದು.

ಜಲಾನಯನ ಯೋಜನೆಗಳ ಚಟುವಟಿಕೆ/ಕಾಮಗಾರಿಗಳನ್ನು ಅಂತರ್ಜಾಲದಲ್ಲಿ ಅಳವಡಿಸಲು ಸಂಕ್ಷಿಪ್ತ ಮಾಹಿತಿ

ಯೋಜನೆಯ ಹೆಸರು:	WDC PMKSY 2.0
ವರ್ಷ:	2021-22
ಕಾಮಗಾರಿ/ ಚಟುವಟಿಕೆ ಹೆಸರು	ಬದು ನಿರ್ಮಾಣ
ಕಾಮಗಾರಿ/ಚಟುವಟಿಕೆಯ ಛಾಯಾಚಿತ್ರ (Photo with Lat & Long)	 <p>Latitude: 13.349936 Longitude: 76.172598 Elevation: 824.13±83 m Accuracy: 12.1 m Time: 13:30 Note: 2.0 TGB Work Hiriyuru (Hiriyuru) Village, Ravanna, Channarayana Survey no 113</p>
ಸರ್ವೆ ನಂ :	113
ಅಕ್ಷಾಂಶ ಮತ್ತು ರೇಕಾಂಶ:	13.349936 - 76.172598
ಗ್ರಾಮ:	ಹಿರಿಯೂರು
ತಾಲ್ಲೂಕು:	ಅರಸೀಕೆರೆ
ಜಿಲ್ಲೆ:	ಹಾಸನ
ಕಾಮಗಾರಿ/ಚಟುವಟಿಕೆಯ ಅಂದಾಜು ಮೊತ್ತ (ರೂ ಪಾಯಿಗಳಲ್ಲಿ)	17050.00
ಕಾಮಗಾರಿ/ಚಟುವಟಿಕೆಯ ಕುರಿತು ಸಂಕ್ಷಿಪ್ತ ವಿವರ ಸಮುದಾಯ ಕಾಮಗಾರಿಯಾಗಿದ್ದರೆ ಅಂದಾಜು ನೀರು ಸಂ ಗ್ರಹಣೆ (Cubic Meter), ರಕ್ಷಣಾತ್ಮಕ ನೀರಾವರಿ ಪ್ರದೇಶ, ಫಲಾನುಭವಿ ಸಂಖ್ಯೆ: ವೈಯಕ್ತಿಕ ಕಾಮಗಾರಿಯಾಗಿದ್ದರೆ ಫಲಾನುಭವಿ ಹೆಸರು, (ಚಟುವಟಿಕೆಯಿಂದ ಪಡೆಯುತ್ತಿರುವ ಲಾಭ)	<p>ಫಲಾನುಭವಿಯ ಹೆಸರು : ರೇವಣ್ಣ / ರಾಮಯ್ಯ</p> <ul style="list-style-type: none"> • ಭೂಮಿಯ ಫಲವತ್ತತೆಯನ್ನು ಕಾಪಾಡುವುದು. • ಮಣ್ಣು ಕೊಚ್ಚಿ ಹೋಗುವುದನ್ನು ತಡೆಗಟ್ಟುವುದು. • ಮಳೆ ನೀರು ಸಂಗ್ರಹಣೆ ಮಾಡುವುದು. • ಮೇವಿನ ಗಿಡಗಳನ್ನು ಬೆಳೆಸುವುದು.


ಜಲಾನಯನ ಯೋಜನೆಗಳ ಚಟುವಟಿಕೆ/ಕಾಮಗಾರಿಗಳನ್ನು ಅಂತರ್ಜಾಲದಲ್ಲಿ ಅಳವಡಿಸಲು ಸಂಕ್ಷಿಪ್ತ ಮಾಹಿತಿ

ಯೋಜನೆಯ ಹೆಸರು:	WDC PMKSY 2.0
ವರ್ಷ:	2021-22
ಕಾಮಗಾರಿ/ಚಟುವಟಿಕೆ ಹೆಸರು	ಬದು ನಿರ್ಮಾಣ
ಕಾಮಗಾರಿ/ಚಟುವಟಿಕೆಯ ಛಾಯಾಚಿತ್ರ (Photo with Lat & Long)	 <p><small>Latitude: 13.35019 Longitude: 76.17276 Elevation: 828.53±100 m Accuracy: 6.9 m Time: 13:31 Note: 2.0 TOB Work Hiriyuru 1st stage. 2nd stage. 3rd stage. 4th stage. 5th stage. 6th stage. 7th stage. 8th stage. 9th stage. 10th stage. 11th stage. 12th stage. 13th stage. 14th stage. 15th stage. 16th stage. 17th stage. 18th stage. 19th stage. 20th stage. 21st stage. 22nd stage. 23rd stage. 24th stage. 25th stage. 26th stage. 27th stage. 28th stage. 29th stage. 30th stage. 31st stage. 32nd stage. 33rd stage. 34th stage. 35th stage. 36th stage. 37th stage. 38th stage. 39th stage. 40th stage. 41st stage. 42nd stage. 43rd stage. 44th stage. 45th stage. 46th stage. 47th stage. 48th stage. 49th stage. 50th stage. 51st stage. 52nd stage. 53rd stage. 54th stage. 55th stage. 56th stage. 57th stage. 58th stage. 59th stage. 60th stage. 61st stage. 62nd stage. 63rd stage. 64th stage. 65th stage. 66th stage. 67th stage. 68th stage. 69th stage. 70th stage. 71st stage. 72nd stage. 73rd stage. 74th stage. 75th stage. 76th stage. 77th stage. 78th stage. 79th stage. 80th stage. 81st stage. 82nd stage. 83rd stage. 84th stage. 85th stage. 86th stage. 87th stage. 88th stage. 89th stage. 90th stage. 91st stage. 92nd stage. 93rd stage. 94th stage. 95th stage. 96th stage. 97th stage. 98th stage. 99th stage. 100th stage.</small></p>
ಸರ್ವೆ ನಂ :	133
ಅಕ್ಷಾಂಶ ಮತ್ತು ರೇಕಾಂಶ:	13.35019 - 76.17276
ಗ್ರಾಮ:	ಹಿರಿಯೂರು
ತಾಲ್ಲೂಕು:	ಅರಸೀಕೆರೆ
ಜಿಲ್ಲೆ:	ಹಾಸನ
ಕಾಮಗಾರಿ/ಚಟುವಟಿಕೆಯ ಅಂದಾಜು ಮೊತ್ತ (ರೂಪಾಯಿಗಳಲ್ಲಿ)	16750.00
ಕಾಮಗಾರಿ/ಚಟುವಟಿಕೆಯ ಕುರಿತು ಸಂಕ್ಷಿಪ್ತ ವಿವರ ಸಮುದಾಯ ಕಾಮಗಾರಿಯಾಗಿದ್ದರೆ ಅಂದಾಜು ನೀರು ಸಂಗ್ರಹಣೆ (Cubic Meter), ರಕ್ಷಣಾತ್ಮಕ ನೀರಾವರಿ ಪ್ರದೇಶ, ಫಲಾನುಭವಿ ಸಂಖ್ಯೆ: ವೈಯಕ್ತಿಕ ಕಾಮಗಾರಿಯಾಗಿದ್ದರೆ ಫಲಾನುಭವಿ ಹೆಸರು, (ಚಟುವಟಿಕೆಯಿಂದ ಪಡೆಯುತ್ತಿರುವ ಲಾಭ)	<p>ಫಲಾನುಭವಿಯ ಹೆಸರು : ಸ್ಯಾಮಿನಾಯಕ / ನಿಂಗನಾಯಕ</p> <ul style="list-style-type: none"> • ಭೂಮಿಯ ಫಲವತ್ತತೆಯನ್ನು ಕಾಪಾಡುವುದು. • ಮಣ್ಣು ಕೊಚ್ಚಿ ಹೋಗುವುದನ್ನು ತಪ್ಪಿಸುವುದು. • ಮಳೆ ನೀರು ಸಂಗ್ರಹಣೆ ಮಾಡುವುದು. • ಮೇವಿನ ಗಿಡಗಳನ್ನು ಬೆಳೆಸುವುದು.


ಜಲಾನಯನ ಯೋಜನೆಗಳ ಚಟುವಟಿಕೆ/ಕಾಮಗಾರಿಗಳನ್ನು ಅಂತರ್ಜಾಲದಲ್ಲಿ ಅಳವಡಿಸಲು ಸಂಕ್ಷಿಪ್ತ ಮಾಹಿತಿ

ಯೋಜನೆಯ ಹೆಸರು:	WDC PMKSY 2.0
ವರ್ಷ:	2021-22
ಕಾಮಗಾರಿ/ ಚಟುವಟಿಕೆ ಹೆಸರು	ಬದು ನಿರ್ಮಾಣ
ಕಾಮಗಾರಿ/ಚಟುವಟಿಕೆಯ ಛಾಯಾಚಿತ್ರ (Photo with Lat & Long)	
ಸರ್ವೆ ನಂ :	165
ಅಕ್ಷಾಂಶ ಮತ್ತು ರೇಕಾಂಶ:	13.350057 - 76.173203
ಗ್ರಾಮ:	ಹಿರಿಯೂರು
ತಾಲ್ಲೂಕು:	ಅರಸೀಕೆರೆ
ಜಿಲ್ಲೆ:	ಹಾಸನ
ಕಾಮಗಾರಿ/ಚಟುವಟಿಕೆಯ ಅಂದಾಜು ಮೊತ್ತ (ರೂ ಪಾಯಿಗಳಲ್ಲಿ)	17650.00
ಕಾಮಗಾರಿ/ಚಟುವಟಿಕೆಯ ಕುರಿತು ಸಂಕ್ಷಿಪ್ತ ವಿವರ ಸಮುದಾಯ ಕಾಮಗಾರಿಯಾಗಿದ್ದರೆ ಅಂದಾಜು ನೀರು ಸಂ ಗ್ರಹಣೆ (Cubic Meter), ರಕ್ಷಣಾತ್ಮಕ ನೀರಾವರಿ ಪ್ರದೇಶ, ಫಲಾನುಭವಿ ಸಂಖ್ಯೆ: ವೈಯಕ್ತಿಕ ಕಾಮಗಾರಿಯಾಗಿದ್ದರೆ ಫಲಾನುಭವಿ ಹೆಸರು, (ಚಟುವಟಿಕೆಯಿಂದ ಪಡೆಯುತ್ತಿರುವ ಲಾಭ)	<p>ಫಲಾನುಭವಿಯ ಹೆಸರು : ರಂಗಪ್ಪ / ಶಿವಲಿಂಗನಾಯಕ</p> <ul style="list-style-type: none"> • ಭೂಮಿಯ ಫಲವತ್ತತೆಯನ್ನು ಕಾಪಾಡುವುದು. • ಮಣ್ಣು ಕೊಚ್ಚಿ ಹೋಗುವುದನ್ನು ತಡೆ ಸುವುದು. • ಮಳೆ ನೀರು ಸಂಗ್ರಹಣೆ ಮಾಡುವುದು. • ಮೇವಿನ ಗಿಡಗಳನ್ನು ಬೆಳೆಸುವುದು.

ಜಲಾನಯನ ಯೋಜನೆಗಳ ಚಟುವಟಿಕೆ/ಕಾಮಗಾರಿಗಳನ್ನು ಅಂತರ್ಜಾಲದಲ್ಲಿ ಅಳವಡಿಸಲು ಸಂಕ್ಷಿಪ್ತ ಮಾಹಿತಿ

ಯೋಜನೆಯ ಹೆಸರು:	WDC PMKSY 2.0
ವರ್ಷ:	2021-22
ಕಾಮಗಾರಿ/ ಚಟುವಟಿಕೆ ಹೆಸರು	ಬದು ನಿರ್ಮಾಣ
ಕಾಮಗಾರಿ/ಚಟುವಟಿಕೆಯ ಛಾಯಾಚಿತ್ರ (Photo with Lat & Long)	
ಸರ್ವೆ ನಂ :	39/7
ಅಕ್ಷಾಂಶ ಮತ್ತು ರೇಕಾಂಶ:	13.350095 - 76.172907
ಗ್ರಾಮ:	ಹಿರಿಯೂರು
ತಾಲ್ಲೂಕು:	ಅರಸೀಕೆರೆ
ಜಿಲ್ಲೆ:	ಹಾಸನ
ಕಾಮಗಾರಿ/ಚಟುವಟಿಕೆಯ ಅಂದಾಜು ಮೊತ್ತ (ರೂ ಪಾಯಿಗಳಲ್ಲಿ)	17450.00
ಕಾಮಗಾರಿ/ಚಟುವಟಿಕೆಯ ಕುರಿತು ಸಂಕ್ಷಿಪ್ತ ವಿವರ ಸಮುದಾಯ ಕಾಮಗಾರಿಯಾಗಿದ್ದರೆ ಅಂದಾಜು ನೀರು ಸಂ ಗ್ರಹಣೆ (Cubic Meter), ರಕ್ಷಣಾತ್ಮಕ ನೀರಾವರಿ ಪ್ರದೇಶ, ಫಲಾನುಭವಿ ಸಂಖ್ಯೆ: ವೈಯಕ್ತಿಕ ಕಾಮಗಾರಿಯಾಗಿದ್ದರೆ ಫಲಾನುಭವಿ ಹೆಸರು, (ಚಟುವಟಿಕೆಯಿಂದ ಪಡೆಯುತ್ತಿರುವ ಲಾಭ)	<p>ಫಲಾನುಭವಿಯ ಹೆಸರು : ಲಲಿತಮ್ಮ / ಕಲ್ಲೇಶ್</p> <ul style="list-style-type: none"> • ಭೂಮಿಯ ಫಲವತ್ತತೆಯನ್ನು ಕಾಪಾಡುವುದು. • ಮಣ್ಣು ಕೊಚ್ಚಿ ಹೋಗುವುದನ್ನು ತಡೆ ಸುವುದು. • ಮಳೆ ನೀರು ಸಂಗ್ರಹಣೆ ಮಾಡುವುದು. • ಮೇವಿನ ಗಿಡಗಳನ್ನು ಬೆಳೆಸುವುದು.


ಜಲಾನಯನ ಯೋಜನೆಗಳ ಚಟುವಟಿಕೆ/ಕಾಮಗಾರಿಗಳನ್ನು ಅಂತರ್ಜಾಲದಲ್ಲಿ ಅಳವಡಿಸಲು ಸಂಕ್ಷಿಪ್ತ ಮಾಹಿತಿ

ಯೋಜನೆಯ ಹೆಸರು:	WDC PMKSY 2.0
ವರ್ಷ:	2021-22
ಕಾಮಗಾರಿ/ ಚಟುವಟಿಕೆ ಹೆಸರು	ಬದು ನಿರ್ಮಾಣ
ಕಾಮಗಾರಿ/ಚಟುವಟಿಕೆಯ ಛಾಯಾಚಿತ್ರ (Photo with Lat & Long)	
ಸರ್ವೆ ನಂ :	17
ಅಕ್ಷಾಂಶ ಮತ್ತು ರೇಕಾಂಶ:	13.349795 - 76.174308
ಗ್ರಾಮ:	ಹಿರಿಯೂರು
ತಾಲ್ಲೂಕು:	ಅರಸೀಕೆರೆ
ಜಿಲ್ಲೆ:	ಹಾಸನ
ಕಾಮಗಾರಿ/ಚಟುವಟಿಕೆಯ ಅಂದಾಜು ಮೊತ್ತ (ರೂ ಪಾಯಿಗಳಲ್ಲಿ)	17650.00
ಕಾಮಗಾರಿ/ಚಟುವಟಿಕೆಯ ಕುರಿತು ಸಂಕ್ಷಿಪ್ತ ವಿವರ ಸಮುದಾಯ ಕಾಮಗಾರಿಯಾಗಿದ್ದರೆ ಅಂದಾಜು ನೀರು ಸಂ ಗ್ರಹಣೆ (Cubic Meter), ರಕ್ಷಣಾತ್ಮಕ ನೀರಾವರಿ ಪ್ರದೇಶ, ಫಲಾನುಭವಿ ಸಂಖ್ಯೆ: ವೈಯಕ್ತಿಕ ಕಾಮಗಾರಿಯಾಗಿದ್ದರೆ ಫಲಾನುಭವಿ ಹೆಸರು, (ಚಟುವಟಿಕೆಯಿಂದ ಪಡೆಯುತ್ತಿರುವ ಲಾಭ)	<p>ಫಲಾನುಭವಿಯ ಹೆಸರು : ನಾರಾಯಣನಾಯಕ / ತಿಮ್ಮನಾಯಕ</p> <ul style="list-style-type: none"> • ಭೂಮಿಯ ಫಲವತ್ತತೆಯನ್ನು ಕಾಪಾಡುವುದು. • ಮಣ್ಣು ಕೊಚ್ಚಿ ಹೋಗುವುದನ್ನು ತಡೆ ಸುವುದು. • ಮಳೆ ನೀರು ಸಂಗ್ರಹಣೆ ಮಾಡುವುದು. • ಮೇವಿನ ಗಿಡಗಳನ್ನು ಬೆಳೆಸುವುದು.


ಜಲಾನಯನ ಯೋಜನೆಗಳ ಚಟುವಟಿಕೆ/ಕಾಮಗಾರಿಗಳನ್ನು ಅಂತರ್ಜಾಲದಲ್ಲಿ ಅಳವಡಿಸಲು ಸಂಕ್ಷಿಪ್ತ ಮಾಹಿತಿ

ಯೋಜನೆಯ ಹೆಸರು:	WDC PMKSY 2.0
ವರ್ಷ:	2021-22
ಕಾಮಗಾರಿ/ ಚಟುವಟಿಕೆ ಹೆಸರು	ಬದು ನಿರ್ಮಾಣ
ಕಾಮಗಾರಿ/ಚಟುವಟಿಕೆಯ ಛಾಯಾಚಿತ್ರ (Photo with Lat & Long)	 <p>Latitude: 13.350368 Longitude: 76.174427 Altitude: 745.4±83 m Accuracy: 5.3 m Time: 13:45 Note: 2.0 TCB Work Hiriyuru (Hiriyurashettihalli) Village - Halappa Khandavanna substation 175</p>
ಸರ್ವೆ ನಂ :	171
ಅಕ್ಷಾಂಶ ಮತ್ತು ರೇಕಾಂಶ:	13.350368 - 76.174427
ಗ್ರಾಮ:	ಹಿರಿಯೂರು
ತಾಲ್ಲೂಕು:	ಅರಸೀಕೆರೆ
ಜಿಲ್ಲೆ:	ಹಾಸನ
ಕಾಮಗಾರಿ/ಚಟುವಟಿಕೆಯ ಅಂದಾಜು ಮೊತ್ತ (ರೂ ಪಾಯಿಗಳಲ್ಲಿ)	17650.00
ಕಾಮಗಾರಿ/ಚಟುವಟಿಕೆಯ ಕುರಿತು ಸಂಕ್ಷಿಪ್ತ ವಿವರ ಸಮುದಾಯ ಕಾಮಗಾರಿಯಾಗಿದ್ದರೆ ಅಂದಾಜು ನೀರು ಸಂ ಗ್ರಹಣೆ (Cubic Meter), ರಕ್ಷಣಾತ್ಮಕ ನೀರಾವರಿ ಪ್ರದೇಶ, ಫಲಾನುಭವಿ ಸಂಖ್ಯೆ: ವೈಯಕ್ತಿಕ ಕಾಮಗಾರಿಯಾಗಿದ್ದರೆ ಫಲಾನುಭವಿ ಹೆಸರು, (ಚಟುವಟಿಕೆಯಿಂದ ಪಡೆಯುತ್ತಿರುವ ಲಾಭ)	<p>ಫಲಾನುಭವಿಯ ಹೆಸರು : ಹಾಲಪ್ಪ / ಖಂಡ್ಯಪ್ಪ</p> <ul style="list-style-type: none"> • ಭೂಮಿಯ ಫಲವತ್ತತೆಯನ್ನು ಕಾಪಾಡುವುದು. • ಮಣ್ಣು ಕೊಚ್ಚಿ ಹೋಗುವುದನ್ನು ತಪ್ಪಿಸುವುದು. • ಮಳೆ ನೀರು ಸಂಗ್ರಹಣೆ ಮಾಡುವುದು. • ಮೇವಿನ ಗಿಡಗಳನ್ನು ಬೆಳೆಸುವುದು.


ಜಲಾನಯನ ಯೋಜನೆಗಳ ಚಟುವಟಿಕೆ/ಕಾಮಗಾರಿಗಳನ್ನು ಅಂತರ್ಜಾಲದಲ್ಲಿ ಅಳವಡಿಸಲು ಸಂಕ್ಷಿಪ್ತ ಮಾಹಿತಿ

ಯೋಜನೆಯ ಹೆಸರು:	WDC PMKSY 2.0
ವರ್ಷ:	2021-22
ಕಾಮಗಾರಿ/ ಚಟುವಟಿಕೆ ಹೆಸರು	ಬದು ನಿರ್ಮಾಣ
ಕಾಮಗಾರಿ/ಚಟುವಟಿಕೆಯ ಛಾಯಾಚಿತ್ರ (Photo with Lat & Long)	 <p>Latitude: 13.350057 Longitude: 76.174383 Elevation: 832.32±68 m Accuracy: 60.3 m Time: 13:45 Note: 2.0 TCB Work Hiriyuru (Hiriyurashettihalli) Village, Siddapanga 2, Ramaiah Surve nu 180/1</p>
ಸರ್ವೆ ನಂ :	180/1
ಅಕ್ಷಾಂಶ ಮತ್ತು ರೇಕಾಂಶ:	13.350057 - 76.174383
ಗ್ರಾಮ:	ಹಿರಿಯೂರು
ತಾಲ್ಲೂಕು:	ಅರಸೀಕೆರೆ
ಜಿಲ್ಲೆ:	ಹಾಸನ
ಕಾಮಗಾರಿ/ಚಟುವಟಿಕೆಯ ಅಂದಾಜು ಮೊತ್ತ (ರೂ ಪಾಯಿಗಳಲ್ಲಿ)	17850.00
ಕಾಮಗಾರಿ/ಚಟುವಟಿಕೆಯ ಕುರಿತು ಸಂಕ್ಷಿಪ್ತ ವಿವರ ಸಮುದಾಯ ಕಾಮಗಾರಿಯಾಗಿದ್ದರೆ ಅಂದಾಜು ನೀರು ಸಂ ಗ್ರಹಣೆ (Cubic Meter), ರಕ್ಷಣಾತ್ಮಕ ನೀರಾವರಿ ಪ್ರದೇಶ, ಫಲಾನುಭವಿ ಸಂಖ್ಯೆ: ವೈಯಕ್ತಿಕ ಕಾಮಗಾರಿಯಾಗಿದ್ದರೆ ಫಲಾನುಭವಿ ಹೆಸರು, (ಚಟುವಟಿಕೆಯಿಂದ ಪಡೆಯುತ್ತಿರುವ ಲಾಭ)	<p>ಫಲಾನುಭವಿಯ ಹೆಸರು : ಸಿದ್ದಗಂಗ / ರಾಮಯ್ಯ</p> <ul style="list-style-type: none"> • ಭೂಮಿಯ ಫಲವತ್ತತೆಯನ್ನು ಕಾಪಾಡುವುದು. • ಮಣ್ಣು ಕೊಚ್ಚಿ ಹೋಗುವುದನ್ನು ತಡೆ ಸುವುದು. • ಮಳೆ ನೀರು ಸಂಗ್ರಹಣೆ ಮಾಡುವುದು. • ಮೇವಿನ ಗಿಡಗಳನ್ನು ಬೆಳೆಸುವುದು.

ಜಲಾನಯನ ಯೋಜನೆಗಳ ಚಟುವಟಿಕೆ/ಕಾಮಗಾರಿಗಳನ್ನು ಅಂತರ್ಜಾಲದಲ್ಲಿ ಅಳವಡಿಸಲು ಸಂಕ್ಷಿಪ್ತ ಮಾಹಿತಿ

ಯೋಜನೆಯ ಹೆಸರು:	WDC PMKSY 2.0
ವರ್ಷ:	2021-22
ಕಾಮಗಾರಿ/ ಚಟುವಟಿಕೆ ಹೆಸರು	ಬದು ನಿರ್ಮಾಣ
ಕಾಮಗಾರಿ/ಚಟುವಟಿಕೆಯ ಛಾಯಾಚಿತ್ರ (Photo with Lat & Long)	 <p>Latitude: 13.350169 Longitude: 76.173042 Elevation: 829.73±100 m Accuracy: 12.0 m Time: 13:32 Note: 2.0 TCB Work Hiriyuru (Hiriyuru) Village, Ramesh / Shankar Nayak survey on 5/4/21</p>
ಸರ್ವೆ ನಂ :	54/2
ಅಕ್ಷಾಂಶ ಮತ್ತು ರೇಕಾಂಶ:	13.350169 - 76.173042
ಗ್ರಾಮ:	ಹಿರಿಯೂರು
ತಾಲ್ಲೂಕು:	ಅರಸೀಕೆರೆ
ಜಿಲ್ಲೆ:	ಹಾಸನ
ಕಾಮಗಾರಿ/ಚಟುವಟಿಕೆಯ ಅಂದಾಜು ಮೊತ್ತ (ರೂ ಪಾಯಿಗಳಲ್ಲಿ)	17650.00
ಕಾಮಗಾರಿ/ಚಟುವಟಿಕೆಯ ಕುರಿತು ಸಂಕ್ಷಿಪ್ತ ವಿವರ ಸಮುದಾಯ ಕಾಮಗಾರಿಯಾಗಿದ್ದರೆ ಅಂದಾಜು ನೀರು ಸಂ ಗ್ರಹಣೆ (Cubic Meter), ರಕ್ಷಣಾತ್ಮಕ ನೀರಾವರಿ ಪ್ರದೇಶ, ಫಲಾನುಭವಿ ಸಂಖ್ಯೆ: ವೈಯಕ್ತಿಕ ಕಾಮಗಾರಿಯಾಗಿದ್ದರೆ ಫಲಾನುಭವಿ ಹೆಸರು, (ಚಟುವಟಿಕೆಯಿಂದ ಪಡೆಯುತ್ತಿರುವ ಲಾಭ)	<p>ಫಲಾನುಭವಿಯ ಹೆಸರು : ರಮೇಶ್ / ಶಂಕರನಾಯಕ</p> <ul style="list-style-type: none"> • ಭೂಮಿಯ ಫಲವತ್ತತೆಯನ್ನು ಕಾಪಾಡುವುದು. • ಮಣ್ಣು ಕೊಚ್ಚಿ ಹೋಗುವುದನ್ನು ತಡೆಗಟ್ಟುವುದು. • ಮಳೆ ನೀರು ಸಂಗ್ರಹಣೆ ಮಾಡುವುದು. • ಮೇವಿನ ಗಿಡಗಳನ್ನು ಬೆಳೆಸುವುದು.


ಜಲಾನಯನ ಯೋಜನೆಗಳ ಚಟುವಟಿಕೆ/ಕಾಮಗಾರಿಗಳನ್ನು ಅಂತರ್ಜಾಲದಲ್ಲಿ ಅಳವಡಿಸಲು ಸಂಕ್ಷಿಪ್ತ ಮಾಹಿತಿ

ಯೋಜನೆಯ ಹೆಸರು:	WDC PMKSY 2.0
ವರ್ಷ:	2021-22
ಕಾಮಗಾರಿ/ ಚಟುವಟಿಕೆ ಹೆಸರು	ಬದು ನಿರ್ಮಾಣ
ಕಾಮಗಾರಿ/ಚಟುವಟಿಕೆಯ ಛಾಯಾಚಿತ್ರ (Photo with Lat & Long)	
ಸರ್ವೆ ನಂ :	170
ಅಕ್ಷಾಂಶ ಮತ್ತು ರೇಕಾಂಶ:	13.350215 - 76.173078
ಗ್ರಾಮ:	ಹಿರಿಯೂರು
ತಾಲ್ಲೂಕು:	ಅರಸೀಕೆರೆ
ಜಿಲ್ಲೆ:	ಹಾಸನ
ಕಾಮಗಾರಿ/ಚಟುವಟಿಕೆಯ ಅಂದಾಜು ಮೊತ್ತ (ರೂ ಪಾಯಿಗಳಲ್ಲಿ)	17650.00
ಕಾಮಗಾರಿ/ಚಟುವಟಿಕೆಯ ಕುರಿತು ಸಂಕ್ಷಿಪ್ತ ವಿವರ ಸಮುದಾಯ ಕಾಮಗಾರಿಯಾಗಿದ್ದರೆ ಅಂದಾಜು ನೀರು ಸಂ ಗ್ರಹಣೆ (Cubic Meter), ರಕ್ಷಣಾತ್ಮಕ ನೀರಾವರಿ ಪ್ರದೇಶ, ಫಲಾನುಭವಿ ಸಂಖ್ಯೆ: ವೈಯಕ್ತಿಕ ಕಾಮಗಾರಿಯಾಗಿದ್ದರೆ ಫಲಾನುಭವಿ ಹೆಸರು, (ಚಟುವಟಿಕೆಯಿಂದ ಪಡೆಯುತ್ತಿರುವ ಲಾಭ)	<p>ಫಲಾನುಭವಿಯ ಹೆಸರು : ಸುಶೀಲ / ರಾಜನಾಯಕ</p> <ul style="list-style-type: none"> • ಭೂಮಿಯ ಫಲವತ್ತತೆಯನ್ನು ಕಾಪಾಡುವುದು. • ಮಣ್ಣು ಕೊಚ್ಚಿ ಹೋಗುವುದನ್ನು ತಪ್ಪಿಸುವುದು. • ಮಳೆ ನೀರು ಸಂಗ್ರಹಣೆ ಮಾಡುವುದು. • ಮೇವಿನ ಗಿಡಗಳನ್ನು ಬೆಳೆಸುವುದು.


ಜಲಾನಯನಯೋಜನೆಗಳಚಟುವಟಿಕೆ/ಕಾಮಗಾರಿಗಳನ್ನು ಅಂತರ್ಜಾಲದಲ್ಲಿ ಅಳವಡಿಸಲು ಸಂಕ್ಷಿಪ್ತ ಮಾಹಿತಿ

ಯೋಜನೆಯ ಹೆಸರು:	WDC PMKSY 2.0
ವರ್ಷ:	2021-22
ಕಾಮಗಾರಿ/ ಚಟುವಟಿಕೆ ಹೆಸರು	ಬದು ನಿರ್ಮಾಣ
ಕಾಮಗಾರಿ/ಚಟುವಟಿಕೆಯ ಛಾಯಚಿತ್ರ (Photo with Lat & Long)	 <p>Latitude: 13.353593 Longitude: 76.1769 Elevation: 834.21±47 m Accuracy: 9.6 m Time: 13:38 Note: 2.0 TCB Work Hiriyuru Hiriyureshattalli, Village gobalanayaka, thimmanayaka, sunyveedu 171</p>
ಸರ್ವೆ ನಂ :	140
ಅಕ್ಷಾಂಶ ಮತ್ತು ರೇಕಾಂಶ:	13.353593 - 76.1769
ಗ್ರಾಮ:	ಹಿರಿಯೂರು
ತಾಲ್ಲೂಕು:	ಅರಸೀಕೆರೆ
ಜಿಲ್ಲೆ:	ಹಾಸನ
ಕಾಮಗಾರಿ/ಚಟುವಟಿಕೆಯ ಅಂದಾಜು ಮೊತ್ತ (ರೂ ಪಾಯಿಗಳಲ್ಲಿ)	17150.00
ಕಾಮಗಾರಿ/ಚಟುವಟಿಕೆಯ ಕುರಿತು ಸಂಕ್ಷಿಪ್ತ ವಿವರ ಸಮುದಾಯ ಕಾಮಗಾರಿಯಾಗಿದ್ದರೆ ಅಂದಾಜು ನೀರು ಸಂ ಗ್ರಹಣೆ (Cubic Meter), ರಕ್ಷಣಾತ್ಮಕ ನೀರಾವರಿ ಪ್ರದೇಶ, ಫಲಾನುಭವಿ ಸಂಖ್ಯೆ: ವೈಯಕ್ತಿಕ ಕಾಮಗಾರಿಯಾಗಿದ್ದರೆ ಫಲಾನುಭವಿ ಹೆಸರು, (ಚಟುವಟಿಕೆಯಿಂದ ಪಡೆಯುತ್ತಿರುವ ಲಾಭ)	<p>ಫಲಾನುಭವಿಯ ಹೆಸರು : ಗೋಪಾಲನಾಯಕ / ತಿಮ್ಮನಾಯಕ</p> <ul style="list-style-type: none"> • ಭೂಮಿಯ ಫಲವತ್ತತೆಯನ್ನು ಕಾಪಾಡುವುದು. • ಮಣ್ಣು ಕೊಚ್ಚಿ ಹೋಗುವುದನ್ನು ತಪ್ಪಿಸುವುದು. • ಮಳೆ ನೀರು ಸಂಗ್ರಹಣೆ ಮಾಡುವುದು. • ಮೇವಿನ ಗಿಡಗಳನ್ನು ಬೆಳೆಸುವುದು.


ಜಲಾನಯನ ಯೋಜನೆಗಳ ಚಟುವಟಿಕೆ/ಕಾಮಗಾರಿಗಳನ್ನು ಅಂತರ್ಜಾಲದಲ್ಲಿ ಅಳವಡಿಸಲು ಸಂಕ್ಷಿಪ್ತ ಮಾಹಿತಿ

ಯೋಜನೆಯ ಹೆಸರು:	WDC PMKSY 2.0
ವರ್ಷ:	2021-22
ಕಾಮಗಾರಿ/ಚಟುವಟಿಕೆ ಹೆಸರು	ಬದು ನಿರ್ಮಾಣ
ಕಾಮಗಾರಿ/ಚಟುವಟಿಕೆಯ ಛಾಯಾಚಿತ್ರ (Photo with Lat & Long)	
ಸರ್ವೆ ನಂ :	35
ಅಕ್ಷಾಂಶ ಮತ್ತು ರೇಕಾಂಶ:	13.350373 - 76.17397
ಗ್ರಾಮ:	ಹಿರಿಯೂರು
ತಾಲ್ಲೂಕು:	ಅರಸೀಕೆರೆ
ಜಿಲ್ಲೆ:	ಹಾಸನ
ಕಾಮಗಾರಿ/ಚಟುವಟಿಕೆಯ ಅಂದಾಜು ಮೊತ್ತ (ರೂಪಾಯಿಗಳಲ್ಲಿ)	16650.00
ಕಾಮಗಾರಿ/ಚಟುವಟಿಕೆಯ ಕುರಿತು ಸಂಕ್ಷಿಪ್ತ ವಿವರ ಸಮುದಾಯ ಕಾಮಗಾರಿಯಾಗಿದ್ದರೆ ಅಂದಾಜು ನೀರು ಸಂಗ್ರಹಣೆ (Cubic Meter), ರಕ್ಷಣಾತ್ಮಕ ನೀರಾವರಿ ಪ್ರದೇಶ, ಫಲಾನುಭವಿ ಸಂಖ್ಯೆ: ವೈಯಕ್ತಿಕ ಕಾಮಗಾರಿಯಾಗಿದ್ದರೆ ಫಲಾನುಭವಿ ಹೆಸರು, (ಚಟುವಟಿಕೆಯಿಂದ ಪಡೆಯುತ್ತಿರುವ ಲಾಭ)	<p>ಫಲಾನುಭವಿಯ ಹೆಸರು : ಜಯಮ್ಮ / ರಾಜನಾಯಕ</p> <ul style="list-style-type: none"> • ಭೂಮಿಯ ಫಲವತ್ತತೆಯನ್ನು ಕಾಪಾಡುವುದು. • ಮಣ್ಣು ಕೊಚ್ಚಿ ಹೋಗುವುದನ್ನು ತಡೆಹಿಡಿಯುವುದು. • ಮಳೆ ನೀರು ಸಂಗ್ರಹಣೆ ಮಾಡುವುದು. • ಮೇವಿನ ಗಿಡಗಳನ್ನು ಬೆಳೆಸುವುದು.


ಜಲಾನಯನ ಯೋಜನೆಗಳ ಚಟುವಟಿಕೆ/ಕಾಮಗಾರಿಗಳನ್ನು ಅಂತರ್ಜಾಲದಲ್ಲಿ ಅಳವಡಿಸಲು ಸಂಕ್ಷಿಪ್ತ ಮಾಹಿತಿ

ಯೋಜನೆಯ ಹೆಸರು:	WDC PMKSY 2.0
ವರ್ಷ:	2021-22
ಕಾಮಗಾರಿ/ ಚಟುವಟಿಕೆ ಹೆಸರು	ಬದು ನಿರ್ಮಾಣ
ಕಾಮಗಾರಿ/ಚಟುವಟಿಕೆಯ ಛಾಯಾಚಿತ್ರ (Photo with Lat & Long)	
ಸರ್ವೆ ನಂ :	23
ಅಕ್ಷಾಂಶ ಮತ್ತು ರೇಕಾಂಶ:	13.350115 - 76.17387
ಗ್ರಾಮ:	ಹಿರಿಯೂರು
ತಾಲ್ಲೂಕು:	ಅರಸೀಕೆರೆ
ಜಿಲ್ಲೆ:	ಹಾಸನ
ಕಾಮಗಾರಿ/ಚಟುವಟಿಕೆಯ ಅಂದಾಜು ಮೊತ್ತ (ರೂ ಪಾಯಿಗಳಲ್ಲಿ)	17650.00
ಕಾಮಗಾರಿ/ಚಟುವಟಿಕೆಯ ಕುರಿತು ಸಂಕ್ಷಿಪ್ತ ವಿವರ ಸಮುದಾಯ ಕಾಮಗಾರಿಯಾಗಿದ್ದರೆ ಅಂದಾಜು ನೀರು ಸಂ ಗ್ರಹಣೆ (Cubic Meter), ರಕ್ಷಣಾತ್ಮಕ ನೀರಾವರಿ ಪ್ರದೇಶ, ಫಲಾನುಭವಿ ಸಂಖ್ಯೆ: ವೈಯಕ್ತಿಕ ಕಾಮಗಾರಿಯಾಗಿದ್ದರೆ ಫಲಾನುಭವಿ ಹೆಸರು, (ಚಟುವಟಿಕೆಯಿಂದ ಪಡೆಯುತ್ತಿರುವ ಲಾಭ)	<p>ಫಲಾನುಭವಿಯ ಹೆಸರು : ರಾಧ / ಕಲ್ಲಪ್ಪ</p> <ul style="list-style-type: none"> • ಭೂಮಿಯ ಫಲವತ್ತತೆಯನ್ನು ಕಾಪಾಡುವುದು. • ಮಣ್ಣು ಕೊಚ್ಚಿ ಹೋಗುವುದನ್ನು ತಡೆಗಟ್ಟುವುದು. • ಮಳೆ ನೀರು ಸಂಗ್ರಹಣೆ ಮಾಡುವುದು. • ಮೇವಿನ ಗಿಡಗಳನ್ನು ಬೆಳೆಸುವುದು.

ಜಲಾನಯನ ಯೋಜನೆಗಳ ಚಟುವಟಿಕೆ/ಕಾಮಗಾರಿಗಳನ್ನು ಅಂತರ್ಜಾಲದಲ್ಲಿ ಅಳವಡಿಸಲು ಸಂಕ್ಷಿಪ್ತ ಮಾಹಿತಿ


ಯೋಜನೆಯ ಹೆಸರು:	WDC PMKSY 2.0
ವರ್ಷ:	2021-22
ಕಾಮಗಾರಿ/ ಚಟುವಟಿಕೆ ಹೆಸರು	ಬದು ನಿರ್ಮಾಣ
ಕಾಮಗಾರಿ/ಚಟುವಟಿಕೆಯ ಛಾಯಾಚಿತ್ರ (Photo with Lat & Long)	 <p>Latitude: 13.350644 Longitude: 76.174419 Elevation: 831.42±54 m Accuracy: 8.2 m Time: 13:43 Note: 2.0 TCB Work Hiriyuru (Bijani Shetabalu) Village, Wataleshahalli, Kempegundi, Suvodehu-180/2</p> <p>Powered by NoteCam</p>
ಸರ್ವೆ ನಂ :	180/2
ಅಕ್ಷಾಂಶ ಮತ್ತು ರೇಕಾಂಶ:	13.350644 - 76.173203
ಗ್ರಾಮ:	ಹಿರಿಯೂರು
ತಾಲ್ಲೂಕು:	ಅರಸೀಕೆರೆ
ಜಿಲ್ಲೆ:	ಹಾಸನ
ಕಾಮಗಾರಿ/ಚಟುವಟಿಕೆಯ ಅಂದಾಜು ಮೊತ್ತ (ರೂ ಪಾಯಿಗಳಲ್ಲಿ)	17650.00
ಕಾಮಗಾರಿ/ಚಟುವಟಿಕೆಯ ಕುರಿತು ಸಂಕ್ಷಿಪ್ತ ವಿವರ ಸಮುದಾಯ ಕಾಮಗಾರಿಯಾಗಿದ್ದರೆ ಅಂದಾಜು ನೀರು ಸಂ ಗ್ರಹಣೆ (Cubic Meter), ರಕ್ಷಣಾತ್ಮಕ ನೀರಾವರಿ ಪ್ರದೇಶ, ಫಲಾನುಭವಿ ಸಂಖ್ಯೆ: ವೈಯಕ್ತಿಕ ಕಾಮಗಾರಿಯಾಗಿದ್ದರೆ ಫಲಾನುಭವಿ ಹೆಸರು, (ಚಟುವಟಿಕೆಯಿಂದ ಪಡೆಯುತ್ತಿರುವ ಲಾಭ)	<p>ಫಲಾನುಭವಿಯ ಹೆಸರು : ವಿರುಪಾಕ್ಷಯ್ಯ / ಕೆಂಪಯ್ಯ</p> <ul style="list-style-type: none"> • ಭೂಮಿಯ ಫಲವತ್ತತೆಯನ್ನು ಕಾಪಾಡುವುದು. • ಮಣ್ಣು ಕೊಚ್ಚಿ ಹೋಗುವುದನ್ನು ತಡೆಗಟ್ಟುವುದು. • ಮಳೆ ನೀರು ಸಂಗ್ರಹಣೆ ಮಾಡುವುದು. • ಮೇವಿನ ಗಿಡಗಳನ್ನು ಬೆಳೆಸುವುದು.

ಅನುಬಂಧ
ಜಲಾನಯನ ಯೋಜನೆಗಳ ಚಟುವಟಿಕೆ/ಕಾಮಗಾರಿಗಳನ್ನು ಅಂತರ್ ಜಾಲದಲ್ಲಿ ಅಳವಡಿಸಲು
ಸಂಕ್ಷಿಪ್ತ ಮಾಹಿತಿ


ಯೋಜನೆಯ ಹೆಸರು:	PMKSY WDC – 2.0
ವರ್ಷ:	2021-22 & 2023-24
ಕಾಮಗಾರಿಯ/ ಚಟುವಟಿಕೆಯ ಹೆಸರು:	ಗೋಕಟ್ಟೆ-18
ಕಾಮಗಾರಿ/ಚಟುವಟಿಕೆಯ ಭಾಯಚಿತ್ರ (photo with Lat &Long)	
ಸರ್ವೆ ನಂಬರ್ :	1/P
ಅಕ್ಷಾಂಶ ಮತ್ತು ರೇಖಾಂಶ :	13.194233 76.076353
ಗ್ರಾಮ :	ಬದಳ್ಳೆ ಕಾವಲ್
ತಾಲ್ಲೂಕು :	ಬೇಲೂರು
ಜಿಲ್ಲೆ :	ಹಾಸನ
ಕಾಮಗಾರಿ / ಚಟುವಟಿಕೆಯ ಅಂದಾಜು ಮೊತ್ತ (ರೂಪಾಯಿಗಳಲ್ಲಿ)	452395/-
ಕಾಮಗಾರಿ / ಚಟುವಟಿಕೆಯ ಕುರಿತು ಸಂಕ್ಷಿಪ್ತ ವಿವರ (ಸಮುದಾಯ ಕಾಮಗಾರಿಯಾಗಿದ್ದರೆ ಅಂದಾಜು ನೀರು ಸಂಗ್ರಹಣೆ (Cubic Meter), ರಕ್ಷಣಾತ್ಮಕ ನೀರಾವರಿ ಪ್ರದೇಶ, ಫಲಾನುಭವಿಗಳ ಸಂಖ್ಯೆ ವೈಯಕ್ತಿಕ ಕಾಮಗಾರಿಯಾಗಿದ್ದರೆ, ಫಲಾನುಭವಿ ಹೆಸರು, ಜಿಲ್ಲಾವಟಿಕೆಯಿಂದ ಪಡೆಯುತ್ತಿರುವ ಲಾಭ)	<p>ಫಲಾನುಭವಿ ಹೆಸರು : ಶಶಿ ನಾಯಕ ಬಿನ್ ಪೈಟ್ಟ ನಾಯಕ ಮತ್ತು ಇತರೆ ನೀರು ಸಂಗ್ರಹಣೆ (Cubic Meter): 3814</p> <p>ಕಾಮಗಾರಿ / ಚಟುವಟಿಕೆಯ ಕುರಿತು ಸಂಕ್ಷಿಪ್ತ ವಿವರ ಸಂಗ್ರಹಿಸಿದ ನೀರು ಭೂಮಿಯಲ್ಲಿ ಇಂಗುವಂತೆ ಮಾಡುವುದು. ಜಾನುವಾರುಗಳಿಗೆ ಕುಡಿಯುವ ನೀರಿನ ಲಭ್ಯತೆ ಇರುವಂತೆ ಮಾಡುವುದು ಸಂದಿಗ್ಧ ಹಂತದಲ್ಲಿ ಬೆಳೆಗಳ ವೈಫಲ್ಯತೆ ನಿವಾರಿಸುವುದು ಉದ್ಯೋಗಾವಕಾಶ ಹೆಚ್ಚಿಸುವುದು. ಕೃಷ್ಣಯ್ಯ ಬಿನ್ ಹನುಮಯ್ಯ ಮತ್ತು ಇತರೆ</p>

ಅನುಬಂಧ

ಜಲಾನಯನ ಯೋಜನೆಗಳ ಚಟುವಟಿಕೆ/ಕಾಮಗಾರಿಗಳನ್ನು ಅಂತರ್ ಜಾಲದಲ್ಲಿ ಅಳವಡಿಸಲು
ಸಂಕ್ಷಿಪ್ತ ಮಾಹಿತಿ


ಯೋಜನೆಯ ಹೆಸರು:	PMKSY WDC – 2.0
ವರ್ಷ:	2021-22
ಕಾಮಗಾರಿಯ/ ಚಟುವಟಿಕೆಯ ಹೆಸರು:	ಗೋಕಟ್ಟೆ-20
ಕಾಮಗಾರಿ/ಚಟುವಟಿಕೆಯ ಛಾಯಚಿತ್ರ (photo with Lat &Long)	
ಸರ್ವೆ ನಂಬರ್ :	1/P
ಅಕ್ಷಾಂಶ ಮತ್ತು ರೇಖಾಂಶ :	13.196348 76.073893
ಗ್ರಾಮ :	ಐದಳ್ಳೆ ಕಾವಲ್
ತಾಲ್ಲೂಕು :	ಬೇಲೂರು
ಜಿಲ್ಲೆ :	ಹಾಸನ
ಕಾಮಗಾರಿ / ಚಟುವಟಿಕೆಯ ಅಂದಾಜು ಮೊತ್ತ (ರೂಪಾಯಿಗಳಲ್ಲಿ)	369661/-
ಕಾಮಗಾರಿ / ಚಟುವಟಿಕೆಯ ಕುರಿತು ಸಂಕ್ಷಿಪ್ತ ವಿವರ (ಸಮುದಾಯ ಕಾಮಗಾರಿಯಾಗಿದ್ದರೆ ಅಂದಾಜು ನೀರು ಸಂಗ್ರಹಣೆ (Cubic Meter), ರಕ್ಷಣಾತ್ಮಕ ನೀರಾವರಿ ಪ್ರದೇಶ, ಫಲಾನುಭವಿಗಳ ಸಂಖ್ಯೆ ವೈಯಕ್ತಿಕ ಕಾಮಗಾರಿಯಾಗಿದ್ದರೆ, ಫಲಾನುಭವಿ ಹೆಸರು, ಚಟುವಟಿಕೆಯಿಂದ ಪಡೆಯುತ್ತಿರುವ ಲಾಭ)	ಕಾಮಗಾರಿ / ಚಟುವಟಿಕೆಯ ಕುರಿತು ಸಂಕ್ಷಿಪ್ತ ವಿವರ ಸಂಗ್ರಹಿಸಿದ ನೀರು ಭೂಮಿಯಲ್ಲಿ ಇಂಗುವಂತೆ ಮಾಡುವುದು. ಜಾನುವಾರುಗಳಿಗೆ ಕುಡಿಯುವ ನೀರಿನ ಲಭ್ಯತೆ ಇರುವಂತೆ ಮಾಡುವುದು ಸಂದಿಗ್ಧ ಹಂತದಲ್ಲಿ ಬೆಳೆಗಳ ವೈಫಲ್ಯತೆ ನಿವಾರಿಸುವುದು ಉದ್ಯೋಗಾವಕಾಶ ಹೆಚ್ಚಿಸುವುದು. ಕೃಷ್ಣಯ್ಯ ಬಿನ್ ಹನುಮಯ್ಯ ಮತ್ತು ಇತರ ಫಲಾನುಭವಿ ಹೆಸರು : ಸಿದ್ದೆಗೌಡ ಬಿನ್ ಸಿದ್ದೆಗೌಡ ನೀರು ಸಂಗ್ರಹಣೆ (Cubic Meter): 19,84,000

ಜಲಾನಯನ ಯೋಜನೆಗಳ ಚಟುವಟಿಕೆ/ಕಾಮಗಾರಿಗಳನ್ನು ಅಂತರ್ ಜಾಲದಲ್ಲಿ ಅಳವಡಿಸಲು
ಸಂಕ್ಷಿಪ್ತ ಮಾಹಿತಿ

ಯೋಜನೆಯ ಹೆಸರು:	PMKSY WDC – 2.0
ವರ್ಷ:	2021-22
ಕಾಮಗಾರಿಯ/ ಚಟುವಟಿಕೆಯ ಹೆಸರು:	ಗೋಕಟ್ಟೆ-1
ಕಾಮಗಾರಿ/ಚಟುವಟಿಕೆಯ ಛಾಯಚಿತ್ರ (photo with Lat &Long)	
ಸರ್ವೆ ನಂಬರ್ :	1/P
ಅಕ್ಷಾಂಶ ಮತ್ತು ರೇಖಾಂಶ :	13.195111 76.074054
ಗ್ರಾಮ :	ಐದಳ್ಳೆ ಕಾವಲ್
ತಾಲ್ಲೂಕು :	ಬೇಲೂರು
ಜಿಲ್ಲೆ :	ಹಾಸನ
ಕಾಮಗಾರಿ / ಚಟುವಟಿಕೆಯ ಅಂದಾಜು ಮೊತ್ತ (ರೂಪಾಯಿಗಳಲ್ಲಿ)	4,99,814/-
ಕಾಮಗಾರಿ / ಚಟುವಟಿಕೆಯ ಕುರಿತು ಸಂಕ್ಷಿಪ್ತ ವಿವರ (ಸಮುದಾಯ ಕಾಮಗಾರಿಯಾಗಿದ್ದರೆ ಅಂದಾಜು ನೀರು ಸಂಗ್ರಹಣೆ (Cubic Meter), ರಕ್ಷಣಾತ್ಮಕ ನೀರಾವರಿ ಪ್ರದೇಶ, ಫಲಾನುಭವಿಗಳ ಸಂಖ್ಯೆ ವೈಯಕ್ತಿಕ ಕಾಮಗಾರಿಯಾಗಿದ್ದರೆ, ಫಲಾನುಭವಿ ಹೆಸರು, ಚಟುವಟಿಕೆಯಿಂದ ಪಡೆಯುತ್ತಿರುವ ಲಾಭ)	<p>ಕಾಮಗಾರಿ / ಚಟುವಟಿಕೆಯ ಕುರಿತು ಸಂಕ್ಷಿಪ್ತ ವಿವರ ಸಂಗ್ರಹಿಸಿದ ನೀರು ಭೂಮಿಯಲ್ಲಿ ಇಂಗುವಂತೆ ಮಾಡುವುದು. ಜಾನುವಾರುಗಳಿಗೆ ಕುಡಿಯುವ ನೀರಿನ ಲಭ್ಯತೆ ಇರುವಂತೆ ಮಾಡುವುದು ಸಂದಿಗ್ಧ ಹಂತದಲ್ಲಿ ಬೆಳೆಗಳ ವೈಫಲ್ಯತೆ ನಿವಾರಿಸುವುದು ಉದ್ಯೋಗಾವಕಾಶ ಹೆಚ್ಚಿಸುವುದು. ಕೃಷ್ಣಯ್ಯ ಬಿನ್ ಹನುಮಯ್ಯ ಮತ್ತು ಇತರೆ ಫಲಾನುಭವಿ ಹೆಸರು : ಸೋಮಶೆಟ್ಟಿ ಬಿನ್ ಬಸವಶೆಟ್ಟಿ ನೀರು ಸಂಗ್ರಹಣೆ (Cubic Meter): 34,89,000</p>

ಅನುಬಂಧ

ಜಲಾನಯನ ಯೋಜನೆಗಳ ಚಟುವಟಿಕೆ/ಕಾಮಗಾರಿಗಳನ್ನು ಅಂತರ್ ಜಾಲದಲ್ಲಿ ಅಳವಡಿಸಲು
ಸಂಕ್ಷಿಪ್ತ ಮಾಹಿತಿ

ಯೋಜನೆಯ ಹೆಸರು:	PMKSY WDC – 2.0
ವರ್ಷ:	2021-22
ಕಾಮಗಾರಿಯ/ ಚಟುವಟಿಕೆಯ ಹೆಸರು:	ಬದುನಿರ್ಮಾಣ-5
ಕಾಮಗಾರಿ/ಚಟುವಟಿಕೆಯ ಛಾಯಚಿತ್ರ (photo with Lat &Long)	
ಸರ್ವೆ ನಂಬರ್ :	1/P
ಅಕ್ಷಾಂಶ ಮತ್ತು ರೇಖಾಂಶ :	13.197440 76.06837
ಗ್ರಾಮ :	ಐದಳ್ಳೆ ಕಾವಲ್
ತಾಲ್ಲೂಕು :	ಬೇಲೂರು
ಜಿಲ್ಲೆ :	ಹಾಸನ
ಕಾಮಗಾರಿ / ಚಟುವಟಿಕೆಯ ಅಂದಾಜು ಮೊತ್ತ (ರೂಪಾಯಿಗಳಲ್ಲಿ)	4,99,696/-
ಕಾಮಗಾರಿ / ಚಟುವಟಿಕೆಯ ಕುರಿತು ಸಂಕ್ಷಿಪ್ತ ವಿವರ (ಸಮುದಾಯ ಕಾಮಗಾರಿಯಾಗಿದ್ದರೆ ಅಂದಾಜು ನೀರು ಸಂಗ್ರಹಣೆ (Cubic Meter). ರಕ್ಷಣಾತ್ಮಕ ನೀರಾವರಿ ಪ್ರದೇಶ, ಫಲಾನುಭವಿಗಳ ಸಂಖ್ಯೆ ವೈಯಕ್ತಿಕ ಕಾಮಗಾರಿಯಾಗಿದ್ದರೆ, ಫಲಾನುಭವಿ ಹೆಸರು, ಚಟುವಟಿಕೆಯಿಂದ ಪಡೆಯುತ್ತಿರುವ ಲಾಭ)	ಕಾಮಗಾರಿ / ಚಟುವಟಿಕೆಯ ಕುರಿತು ಸಂಕ್ಷಿಪ್ತ ವಿವರ ಸಂಗ್ರಹಿಸಿದ ನೀರು ಭೂಮಿಯಲ್ಲಿ ಇಂಗುವಂತೆ ಮಾಡುವುದು. ಜಾನುವಾರುಗಳಿಗೆ ಕುಡಿಯುವ ನೀರಿನ ಲಭ್ಯತೆ ಇರುವಂತೆ

	<p>ಮಾಡುವುದು ಸಂದಿಗ್ಧ ಹಂತದಲ್ಲಿ ಬೆಳೆಗಳ ವೈಫಲ್ಯತೆ ನಿವಾರಿಸುವುದು ಉದ್ಯೋಗಾವಕಾಶ ಹೆಚ್ಚಿಸುವುದು. ಕೃಷ್ಣಯ್ಯ ಬಿನ್ ಹನುಮಯ್ಯ ಮತ್ತು ಇತರೆಸೊಮಶೆಟ್ಟಿ ಬಿನ್ ಬಸವಶೆಟ್ಟಿ ಮತ್ತು ಇತರೆ</p>
--	---

ಅನುಬಂಧ


ಜಲಾನಯನ ಯೋಜನೆಗಳ ಚಟುವಟಿಕೆ/ಕಾಮಗಾರಿಗಳನ್ನು ಅಂತರ್ ಜಾಲದಲ್ಲಿ ಅಳವಡಿಸಲು
ಸಂಕ್ಷಿಪ್ತ ಮಾಹಿತಿ

ಯೋಜನೆಯ ಹೆಸರು:	PMKSY WDC – 2.0
ವರ್ಷ:	2021-22
ಕಾಮಗಾರಿಯ/ ಚಟುವಟಿಕೆಯ ಹೆಸರು:	ಬದುನಿರ್ಮಾಣ-6
ಕಾಮಗಾರಿ/ಚಟುವಟಿಕೆಯ ಛಾಯಚಿತ್ರ (photo with Lat &Long)	
ಸರ್ವೆ ನಂಬರ್ :	1/P
ಅಕ್ಷಾಂಶ ಮತ್ತು ರೇಖಾಂಶ :	13.197121 76.075456
ಗ್ರಾಮ :	ಐದಳ್ಳೆ ಕಾವಲ್
ತಾಲ್ಲೂಕು :	ಬೇಲೂರು
ಜಿಲ್ಲೆ :	ಹಾಸನ
ಕಾಮಗಾರಿ / ಚಟುವಟಿಕೆಯ	4,99,920/-

ಅಂದಾಜು ಮೊತ್ತ (ರೂಪಾಯಿಗಳಲ್ಲಿ)	
ಕಾಮಗಾರಿ / ಚಟುವಟಿಕೆಯ ಕುರಿತು ಸಂಕ್ಷಿಪ್ತ ವಿವರ (ಸಮುದಾಯ ಕಾಮಗಾರಿಯಾಗಿದ್ದರೆ ಅಂದಾಜು ನೀರು ಸಂಗ್ರಹಣೆ (Cubic Meter), ರಕ್ಷಣಾತ್ಮಕ ನೀರಾವರಿ ಪ್ರದೇಶ, ಫಲಾನುಭವಿಗಳ ಸಂಖ್ಯೆ ವೈಯಕ್ತಿಕ ಕಾಮಗಾರಿಯಾಗಿದ್ದರೆ, ಫಲಾನುಭವಿ ಹೆಸರು, ಚಟುವಟಿಕೆಯಿಂದ ಪಡೆಯುತ್ತಿರುವ ಲಾಭ)	ಅಶೋಕ ಬಿನ್ ಚಿನ್ನವಿರೇಗೌಡ ಮತ್ತು ಇತರಕಾಮಗಾರಿ / ಚಟುವಟಿಕೆಯ ಕುರಿತು ಸಂಕ್ಷಿಪ್ತ ವಿವರ ಸಂಗ್ರಹಿಸಿದ ನೀರು ಭೂಮಿಯಲ್ಲಿ ಇಂಗುವಂತೆ ಮಾಡುವುದು. ಜಾನುವಾರುಗಳಿಗೆ ಕುಡಿಯುವ ನೀರಿನ ಲಭ್ಯತೆ ಇರುವಂತೆ ಮಾಡುವುದು ಸಂದಿಗ್ಧ ಹಂತದಲ್ಲಿ ಬೆಳೆಗಳ ವೈಫಲ್ಯತೆ ನಿವಾರಿಸುವುದು ಉದ್ಯೋಗಾವಕಾಶ ಹೆಚ್ಚಿಸುವುದು. ಕೃಷ್ಣಯ್ಯ ಬಿನ್ ಹನುಮಯ್ಯ ಮತ್ತು ಇತರೆ

ಅನುಬಂಧ


ಜಲಾನಯನ ಯೋಜನೆಗಳ ಚಟುವಟಿಕೆ/ಕಾಮಗಾರಿಗಳನ್ನು ಅಂತರ್ ಜಾಲದಲ್ಲಿ ಅಳವಡಿಸಲು
ಸಂಕ್ಷಿಪ್ತ ಮಾಹಿತಿ

ಯೋಜನೆಯ ಹೆಸರು:	PMKSY WDC – 2.0
ವರ್ಷ:	2021-22
ಕಾಮಗಾರಿಯ/ ಚಟುವಟಿಕೆಯ ಹೆಸರು:	ಬೋಲ್ಡರ್ ಚೆಕ್-4
ಕಾಮಗಾರಿ/ಚಟುವಟಿಕೆಯ ಛಾಯಚಿತ್ರ (photo with Lat & Long)	 <p>Latitude: 13.189311 Longitude: 76.086916 Elevation: 958.05±12 m Accuracy: 12.0 m Time: 04-19-2022 13:31 Note: PMKSY 2, Halebeedu</p>
ಸರ್ವೆ ನಂಬರ್ :	1/P
ಅಕ್ಷಾಂಶ ಮತ್ತು ರೇಖಾಂಶ :	13.196159 76.100208
ಗ್ರಾಮ :	ಐದಳ್ಳೆ ಕಾವಲ್
ತಾಲ್ಲೂಕು :	ಬೇಲೂರು
ಜಿಲ್ಲೆ :	ಹಾಸನ
ಕಾಮಗಾರಿ / ಚಟುವಟಿಕೆಯ	492896/-

ಅಂದಾಜು ಮೊತ್ತ (ರೂಪಾಯಿಗಳಲ್ಲಿ)	
ಕಾಮಗಾರಿ / ಚಟುವಟಿಕೆಯ ಕುರಿತು ಸಂಕ್ಷಿಪ್ತ ವಿವರ (ಸಮುದಾಯ ಕಾಮಗಾರಿಯಾಗಿದ್ದರೆ ಅಂದಾಜು ನೀರು ಸಂಗ್ರಹಣೆ (Cubic Meter), ರಕ್ಷಣಾತ್ಮಕ ನೀರಾವರಿ ಪ್ರದೇಶ, ಫಲಾನುಭವಿಗಳ ಸಂಖ್ಯೆ ವೈಯಕ್ತಿಕ ಕಾಮಗಾರಿಯಾಗಿದ್ದರೆ, ಫಲಾನುಭವಿ ಹೆಸರು, ಚಟುವಟಿಕೆಯಿಂದ ಪಡೆಯುತ್ತಿರುವ ಲಾಭ)	ಕಾಮಗಾರಿ / ಚಟುವಟಿಕೆಯ ಕುರಿತು ಸಂಕ್ಷಿಪ್ತ ವಿವರ ಸಂಗ್ರಹಿಸಿದ ನೀರು ಭೂಮಿಯಲ್ಲಿ ಇಂಗುವಂತೆ ಮಾಡುವುದು. ಜಾನುವಾರುಗಳಿಗೆ ಕುಡಿಯುವ ನೀರಿನ ಲಭ್ಯತೆ ಇರುವಂತೆ ಮಾಡುವುದು ಸಂದಿಗ್ಧ ಹಂತದಲ್ಲಿ ಬೆಳೆಗಳ ವೈಫಲ್ಯತೆ ನಿವಾರಿಸುವುದು ಉದ್ಯೋಗಾವಕಾಶ ಹೆಚ್ಚಿಸುವುದು. ಕೃಷ್ಣಯ್ಯ ಬಿನ್ ಹನುಮಯ್ಯ ಮತ್ತು ಇತರೆ

ಅನುಬಂಧ

ಜಲಾನಯನ ಯೋಜನೆಗಳ ಚಟುವಟಿಕೆ/ಕಾಮಗಾರಿಗಳನ್ನು ಅಂತರ್ ಜಾಲದಲ್ಲಿ ಅಳವಡಿಸಲು
ಸಂಕ್ಷಿಪ್ತ ಮಾಹಿತಿ

ಯೋಜನೆಯ ಹೆಸರು:	PMKSY WDC – 2.0
ವರ್ಷ:	2021-22
ಕಾಮಗಾರಿಯ/ ಚಟುವಟಿಕೆಯ ಹೆಸರು:	ಬೋಲ್ಡರ್ ಚೆಕ್-21
ಕಾಮಗಾರಿ/ಚಟುವಟಿಕೆಯ ಛಾಯಚಿತ್ರ (photo with Lat & Long)	
ಸರ್ವೆ ನಂಬರ್ :	1/P
ಅಕ್ಷಾಂಶ ಮತ್ತು ರೇಖಾಂಶ :	13.192546 76.111881
ಗ್ರಾಮ :	ಐದಳ್ಳೆ ಕಾವಲ್
ತಾಲ್ಲೂಕು :	ಬೇಲೂರು
ಜಿಲ್ಲೆ :	ಹಾಸನ
ಕಾಮಗಾರಿ / ಚಟುವಟಿಕೆಯ ಅಂದಾಜು ಮೊತ್ತ (ರೂಪಾಯಿಗಳಲ್ಲಿ)	499316/-

<p>ಕಾಮಗಾರಿ / ಚಟುವಟಿಕೆಯ ಕುರಿತು ಸಂಕ್ಷಿಪ್ತ ವಿವರ (ಸಮುದಾಯ ಕಾಮಗಾರಿಯಾಗಿದ್ದರೆ ಅಂದಾಜು ನೀರು ಸಂಗ್ರಹಣೆ (Cubic Meter), ರಕ್ಷಣಾತ್ಮಕ ನೀರಾವರಿ ಪ್ರದೇಶ, ಫಲಾನುಭವಿಗಳ ಸಂಖ್ಯೆ ವೈಯಕ್ತಿಕ ಕಾಮಗಾರಿಯಾಗಿದ್ದರೆ, ಫಲಾನುಭವಿ ಹೆಸರು, ಚಟುವಟಿಕೆಯಿಂದ ಪಡೆಯುತ್ತಿರುವ ಲಾಭ)</p>	<p><u>ಕಾಮಗಾರಿ / ಚಟುವಟಿಕೆಯ ಕುರಿತು ಸಂಕ್ಷಿಪ್ತ ವಿವರ</u> ಸಂಗ್ರಹಿಸಿದ ನೀರು ಭೂಮಿಯಲ್ಲಿ ಇಂಗುವಂತೆ ಮಾಡುವುದು. ಜಾನುವಾರುಗಳಿಗೆ ಕುಡಿಯುವ ನೀರಿನ ಲಭ್ಯತೆ ಇರುವಂತೆ ಮಾಡುವುದು ಸಂದಿಗ್ಧ ಹಂತದಲ್ಲಿ ಬೆಳೆಗಳ ವೈಫಲ್ಯತೆ ನಿವಾರಿಸುವುದು ಉದ್ಯೋಗಾವಕಾಶ ಹೆಚ್ಚಿಸುವುದು. ಫಲಾನುಭವಿ ಹೆಸರು: ಸರ್ಕಾರಿ</p>
--	---

ಅನುಬಂಧ

ಜಲಾನಯನ ಯೋಜನೆಗಳ ಚಟುವಟಿಕೆ/ಕಾಮಗಾರಿಗಳನ್ನು ಅಂತರ್ ಜಾಲದಲ್ಲಿ ಅಳವಡಿಸಲು ಸಂಕ್ಷಿಪ್ತ ಮಾಹಿತಿ

ಯೋಜನೆಯ ಹೆಸರು:	PMKSY WDC – 2.0
ವರ್ಷ:	2021-22
ಕಾಮಗಾರಿಯ/ ಚಟುವಟಿಕೆಯ ಹೆಸರು:	ಎಲ್.ಆರ್.ಎಸ್-10

ಕಾಮಗಾರಿ/ಚಟುವಟಿಕೆಯ
ಛಾಯಚಿತ್ರ (photo with
Lat &Long)




ಸರ್ವೆ ನಂಬರ್ :	1/P
ಅಕ್ಷಾಂಶ ಮತ್ತು ರೇಖಾಂಶ :	13.198422 76.095472
ಗ್ರಾಮ :	ಐದಳ್ಳೆ ಕಾವಲ್
ತಾಲ್ಲೂಕು :	ಬೇಲೂರು
ಜಿಲ್ಲೆ :	ಹಾಸನ
ಕಾಮಗಾರಿ / ಚಟುವಟಿಕೆಯ ಅಂದಾಜು ಮೊತ್ತ (ರೂಪಾಯಿಗಳಲ್ಲಿ)	99888/-
ಕಾಮಗಾರಿ / ಚಟುವಟಿಕೆಯ ಕುರಿತು ಸಂಕ್ಷಿಪ್ತ ವಿವರ (ಸಮುದಾಯ ಕಾಮಗಾರಿಯಾಗಿದ್ದರೆ ಅಂದಾಜು ನೀರು ಸಂಗ್ರಹಣೆ (Cubic Meter), ರಕ್ಷಣಾತ್ಮಕ ನೀರಾವರಿ ಪ್ರದೇಶ, ಫಲಾನುಭವಿಗಳ ಸಂಖ್ಯೆ, ವೈಯಕ್ತಿಕ ಕಾಮಗಾರಿಯಾಗಿದ್ದರೆ, ಫಲಾನುಭವಿ ಹೆಸರು, ಚಟುವಟಿಕೆಯಿಂದ ಪಡೆಯುತ್ತಿರುವ ಲಾಭ)	ಕಾಮಗಾರಿ / ಚಟುವಟಿಕೆಯ ಕುರಿತು ಸಂಕ್ಷಿಪ್ತ ವಿವರ ಸಂಗ್ರಹಿಸಿದ ನೀರು ಭೂಮಿಯಲ್ಲಿ ಇಂಗುವಂತೆ ಮಾಡುವುದು. ಜಾನುವಾರುಗಳಿಗೆ ಕುಡಿಯುವ ನೀರಿನ ಲಭ್ಯತೆ ಇರುವಂತೆ ಮಾಡುವುದು ಸಂದಿಗ್ಧ ಹಂತದಲ್ಲಿ ಬೆಳೆಗಳ ವೈಫಲ್ಯತೆ ನಿವಾರಿಸುವುದು ಉದ್ಯೋಗಾವಕಾಶ ಹೆಚ್ಚಿಸುವುದು. ಸರ್ಕಾರಿ ಹಳ್ಳಿ

ಅನುಬಂಧ

ಜಲಾನಯನ ಯೋಜನೆಗಳ ಚಟುವಟಿಕೆ/ಕಾಮಗಾರಿಗಳನ್ನು ಅಂತರ್ ಜಾಲದಲ್ಲಿ ಅಳವಡಿಸಲು
ಸಂಕ್ಷಿಪ್ತ ಮಾಹಿತಿ

ಯೋಜನೆಯ ಹೆಸರು:	PMKSY WDC – 2.0
ವರ್ಷ:	2021-22
ಕಾಮಗಾರಿಯು/	ಎಲ್.ಆರ್.ಎಸ್-7

ಚಟುವಟಿಕೆಯ ಹೆಸರು:	
ಕಾಮಗಾರಿ/ಚಟುವಟಿಕೆಯ ಛಾಯಚಿತ್ರ (photo with Lat &Long)	
ಸರ್ವೆ ನಂಬರ್ :	1/P
ಅಕ್ಷಾಂಶ ಮತ್ತು ರೇಖಾಂಶ :	13.196245, 76.097590
ಗ್ರಾಮ :	ಐದಳ್ಳೆ ಕಾವಲ್
ತಾಲ್ಲೂಕು :	ಬೇಲೂರು
ಜಿಲ್ಲೆ :	ಹಾಸನ
ಕಾಮಗಾರಿ / ಚಟುವಟಿಕೆಯ ಅಂದಾಜು ಮೊತ್ತ (ರೂಪಾಯಿಗಳಲ್ಲಿ)	99499/-
ಕಾಮಗಾರಿ / ಚಟುವಟಿಕೆಯ ಕುರಿತು ಸಂಕ್ಷಿಪ್ತ ವಿವರ (ಸಮುದಾಯ ಕಾಮಗಾರಿಯಾಗಿದ್ದರೆ ಅಂದಾಜು ನೀರು ಸಂಗ್ರಹಣೆ (Cubic Meter), ರಕ್ಷಣಾತ್ಮಕ ನೀರಾವರಿ ಪ್ರದೇಶ, ಫಲಾನುಭವಿಗಳ ಸಂಖ್ಯೆ ವೈಯಕ್ತಿಕ ಕಾಮಗಾರಿಯಾಗಿದ್ದರೆ, ಫಲಾನುಭವಿ ಹೆಸರು, ಚಟುವಟಿಕೆಯಿಂದ ಪಡೆಯುತ್ತಿರುವ ಲಾಭ)	<p>ಕಾಮಗಾರಿ / ಚಟುವಟಿಕೆಯ ಕುರಿತು ಸಂಕ್ಷಿಪ್ತ ವಿವರ</p> <p>ಸಂಗ್ರಹಿಸಿದ ನೀರು ಭೂಮಿಯಲ್ಲಿ ಇಂಗುವಂತೆ ಮಾಡುವುದು. ಜಾನುವಾರುಗಳಿಗೆ ಕುಡಿಯುವ ನೀರಿನ ಲಭ್ಯತೆ ಇರುವಂತೆ ಮಾಡುವುದು ಸಂದಿಗ್ಧ ಹಂತದಲ್ಲಿ ಬೆಳೆಗಳ ವೈಫಲ್ಯತೆ ನಿವಾರಿಸುವುದು ಉದ್ಯೋಗಾವಕಾಶ ಹೆಚ್ಚಿಸುವುದು.</p> <p>ಸರ್ಕಾರಿ ಹಳ್ಳ</p>

ಅನುಬಂಧ

ಜಲಾನಯನ ಯೋಜನೆಗಳ ಚಟುವಟಿಕೆ/ಕಾಮಗಾರಿಗಳನ್ನು ಅಂತರ್ ಜಾಲದಲ್ಲಿ ಅಳವಡಿಸಲು ಸಂಕ್ಷಿಪ್ತ ಮಾಹಿತಿ,



ಅನುಬಂಧ
ಜಲಾನಯನ ಯೋಜನೆಗಳ ಚಟುವಟಿಕೆ/ಕಾಮಗಾರಿಗಳನ್ನು ಅಂತರ್ ಜಾಲದಲ್ಲಿ ಅಳವಡಿಸಲು
ಸಂಕ್ಷಿಪ್ತ ಮಾಹಿತಿ,



ಅನುಬಂಧ
ಜಲಾನಯನ ಯೋಜನೆಗಳ ಚಟುವಟಿಕೆ/ಕಾಮಗಾರಿಗಳನ್ನು ಅಂತರ್ ಜಾಲದಲ್ಲಿ ಅಳವಡಿಸಲು
ಸಂಕ್ಷಿಪ್ತ ಮಾಹಿತಿ,

ಅನುಬಂಧ
ಜಲಾನಯನ ಯೋಜನೆಗಳ ಚಟುವಟಿಕೆ/ಕಾಮಗಾರಿಗಳನ್ನು ಅಂತರ್ ಜಾಲದಲ್ಲಿ ಅಳವಡಿಸಲು
ಸಂಕ್ಷಿಪ್ತ ಮಾಹಿತಿ,

--

ಅನುಬಂಧ
ಜಲಾನಯನ ಯೋಜನೆಗಳ ಚಟುವಟಿಕೆ/ಕಾಮಗಾರಿಗಳನ್ನು ಅಂತರ್ ಜಾಲದಲ್ಲಿ ಅಳವಡಿಸಲು
ಸಂಕ್ಷಿಪ್ತ ಮಾಹಿತಿ,



--

ಅನುಬಂಧ
ಜಲಾನಯನ ಯೋಜನೆಗಳ ಚಟುವಟಿಕೆ/ಕಾಮಗಾರಿಗಳನ್ನು ಅಂತರ್ ಜಾಲದಲ್ಲಿ ಅಳವಡಿಸಲು
ಸಂಕ್ಷಿಪ್ತ ಮಾಹಿತಿ,

ಅನುಬಂಧ

ಜಲಾನಯನ ಯೋಜನೆಗಳ ಚಟುವಟಿಕೆ/ಕಾಮಗಾರಿಗಳನ್ನು ಅಂತರ್ ಜಾಲದಲ್ಲಿ ಅಳವಡಿಸಲು
ಸಂಕ್ಷಿಪ್ತ ಮಾಹಿತಿ,

--


ಅನುಬಂಧ

ಜಲಾನಯನ ಯೋಜನೆಗಳ ಚಟುವಟಿಕೆ/ಕಾಮಗಾರಿಗಳನ್ನು ಅಂತರ್ ಜಾಲದಲ್ಲಿ ಅಳವಡಿಸಲು
ಸಂಕ್ಷಿಪ್ತ ಮಾಹಿತಿ,

--

ಅನುಬಂಧ

ಜಲಾನಯನ ಯೋಜನೆಗಳ ಚಟುವಟಿಕೆ/ಕಾಮಗಾರಿಗಳನ್ನು ಅಂತರ್ ಜಾಲದಲ್ಲಿ ಅಳವಡಿಸಲು
ಸಂಕ್ಷಿಪ್ತ ಮಾಹಿತಿ,



ಅನುಬಂಧ
ಜಲಾನಯನ ಯೋಜನೆಗಳ ಚಟುವಟಿಕೆ/ಕಾಮಗಾರಿಗಳನ್ನು ಅಂತರ್ ಜಾಲದಲ್ಲಿ ಅಳವಡಿಸಲು
ಸಂಕ್ಷಿಪ್ತ ಮಾಹಿತಿ.

ಅನುಬಂಧ
ಜಲಾನಯನ ಯೋಜನೆಗಳ ಚಟುವಟಿಕೆ/ಕಾಮಗಾರಿಗಳನ್ನು ಅಂತರ್ ಜಾಲದಲ್ಲಿ ಅಳವಡಿಸಲು
ಸಂಕ್ಷಿಪ್ತ ಮಾಹಿತಿ,

--

ಅನುಬಂಧ
ಜಲಾನಯನ ಯೋಜನೆಗಳ ಚಟುವಟಿಕೆ/ಕಾಮಗಾರಿಗಳನ್ನು ಅಂತರ್ ಜಾಲದಲ್ಲಿ ಅಳವಡಿಸಲು
ಸಂಕ್ಷಿಪ್ತ ಮಾಹಿತಿ,

ಅನುಬಂಧ
ಜಲಾನಯನ ಯೋಜನೆಗಳ ಚಟುವಟಿಕೆ/ಕಾಮಗಾರಿಗಳನ್ನು ಅಂತರ್ ಜಾಲದಲ್ಲಿ ಅಳವಡಿಸಲು
ಸಂಕ್ಷಿಪ್ತ ಮಾಹಿತಿ.

--

ಸಂಕ್ಷಿಪ್ತ ಮಾಹಿತಿ,

ಅನುಬಂಧ

--

ಅನುಬಂಧ

ಜಲಾನಯನ ಯೋಜನೆಗಳ ಚಟುವಟಿಕೆ/ಕಾಮಗಾರಿಗಳನ್ನು ಅಂತರ್ ಜಾಲದಲ್ಲಿ ಅಳವಡಿಸಲು
ಸಂಕ್ಷಿಪ್ತ ಮಾಹಿತಿ,


ಅನುಬಂಧ
ಜಲಾನಯನ ಯೋಜನೆಗಳ ಚಟುವಟಿಕೆ/ಕಾಮಗಾರಿಗಳನ್ನು ಅಂತರ್ ಜಾಲದಲ್ಲಿ ಅಳವಡಿಸಲು
ಸಂಕ್ಷಿಪ್ತ ಮಾಹಿತಿ,

ಅನುಬಂಧ
ಜಲಾನಯನ ಯೋಜನೆಗಳ ಚಟುವಟಿಕೆ/ಕಾಮಗಾರಿಗಳನ್ನು ಅಂತರ್ ಜಾಲದಲ್ಲಿ ಅಳವಡಿಸಲು
ಸಂಕ್ಷಿಪ್ತ ಮಾಹಿತಿ.

--

ಅನುಬಂಧ

ಜಲಾನಯನ ಯೋಜನೆಗಳ ಚಟುವಟಿಕೆ/ಕಾಮಗಾರಿಗಳನ್ನು ಅಂತರ್ ಜಾಲದಲ್ಲಿ ಅಳವಡಿಸಲು



--

ಅನುಬಂಧ
ಜಲಾನಯನ ಯೋಜನೆಗಳ ಚಟುವಟಿಕೆ/ಕಾಮಗಾರಿಗಳನ್ನು ಅಂತರ್ ಜಾಲದಲ್ಲಿ ಅಳವಡಿಸಲು
ಸಂಕ್ಷಿಪ್ತ ಮಾಹಿತಿ.

--

--

--



--


--


--


--

--


--







ಅನುಬಂಧ
ಜಲಾನಯನ ಯೋಜನೆಗಳ ಚಟುವಟಿಕೆ/ಕಾಮಗಾರಿಗಳನ್ನು ಅಂತರ್ ಜಾಲದಲ್ಲಿ ಅಳವಡಿಸಲು
ಸಂಕ್ಷಿಪ್ತ ಮಾಹಿತಿ,

ಯೋಜನೆಯ ಹೆಸರು:	PMKSY WDC - 2.0
ವರ್ಷ:	2021-22
ಕಾಮಗಾರಿಯ/ ಚಟುವಟಿಕೆಯ ಹೆಸರು:	ಕೃಷಿ ಅರಣ್ಯ ಸಸಿಗಳು
ಕಾಮಗಾರಿ/ಚಟುವಟಿಕೆಯ ಛಾಯಚಿತ್ರ (photo with Lat &Long)	
ಸರ್ವೆ ನಂಬರ್ :	31/2
ಅಕ್ಷಾಂಶ ಮತ್ತು ರೇಖಾಂಶ :	13.172868 76.073173
ಗ್ರಾಮ :	ಮಾಯಗೊಂಡನಹ ಳ್ಳಿ
ತಾಲ್ಲೂಕು :	ಬೇಲೂರು
ಜಿಲ್ಲೆ :	ಹಾಸನ

<p>ಕಾಮಗಾರಿ / ಚಟುವಟಿಕೆಯ ಅಂದಾಜು ಮೊತ್ತ (ರೂಪಾಯಿಗಳಲ್ಲಿ)</p>	<p>ರೂ. 1345/- (ಒಂದು ಸಾವಿರದ ಮೂರು ನೂರ ನಲವತ್ತೈದು ಮಾತ್ರ)</p>
<p>ಕಾಮಗಾರಿ / ಚಟುವಟಿಕೆಯ ಕುರಿತು ಸಂಕ್ಷಿಪ್ತ ವಿವರ (ಸಮುದಾಯ ಕಾಮಗಾರಿಯಾಗಿದ್ದರೆ ಅಂದಾಜು ನೀರು ಸಂಗ್ರಹಣೆ (Cubic Meter), ರಕ್ಷಣಾತ್ಮಕ ನೀರಾವರಿ ಪ್ರದೇಶ, ಫಲಾನುಭವಿಗಳ ಸಂಖ್ಯೆ ವೈಯಕ್ತಿಕ ಕಾಮಗಾರಿಯಾಗಿದ್ದರೆ, ಫಲಾನುಭವಿ ಹೆಸರು, ಚಟುವಟಿಕೆಯಿಂದ ಪಡೆಯುತ್ತಿರುವ ಲಾಭ)</p>	<p>ಅರಣ್ಯ ಸಸಿಗಳನ್ನು ನಾಟಿ ಮಾಡುವುದು ಕಾಮಗಾರಿ / ಚಟುವಟಿಕೆಯ ಕುರಿತು ಸಂಕ್ಷಿಪ್ತ ವಿವರ ರೈತ ಫಲಾನುಭವಿಗಳಿಗೆ ಅನುಕೂಲವಾಗುವಂತೆ ರೈತರ ಜಮೀನಿನಲ್ಲಿ ಅರಣ್ಯ ಸಸಿಗಳನ್ನು ನಾಟಿ ಮಾಡಿಸುವುದು ಶ್ರೀಧರಕುಮಾರ/ ವೀರೇಗೌಡ ಜಲಾನಯನ ಅಭಿವೃದ್ಧಿ ಯೋಜನೆಯಡಿ ಉತ್ತಮ ಗುಣಮಟ್ಟದ ಕೃಷಿ ಅರಣ್ಯ ಸಸಿಗಖಾನಿಹಳ್ಳಿದ ಮಹಾಗನಿ ಹೆಬ್ಬೇವು, ತೇಗ, ರತ್ತ ಚಂದನ, ನೇರಳೆ, ಸಿಲ್ವರ್, ಶಿವನೆ, ಬೆಟ್ಟದನಲ್ಲಿ ಗಿಡಗಳನ್ನು ನಾಟಿ ಮಾಡಿದ ಫಲವಾಗಿ ನಮ್ಮ ಜಲಾನಯನ ಅಭಿವೃದ್ಧಿ ಯೋಜನೆಯಡಿ ಉತ್ತಮ ಗುಣಮಟ್ಟದ ಕೃಷಿ ಅರಣ್ಯ ಸಸಿಗಖಾನಿಹಳ್ಳಿದ ಮಹಾಗನಿ ಹೆಬ್ಬೇವು, ತೇಗ, ರತ್ತ ಚಂದನ, ಬೆಳೆ ಬೆಳೆದರೂ ಉತ್ತಮ ಇಳುವರಿ</p>

	ಬರುತ್ತದೆ. ಇದರಿಂದ ನಮ್ಮ ಆದಾಯವೂ ಸಹ ಹೆಚ್ಚಾಗಿದೆ
--	---


ಅನುಬಂಧ
ಜಲಾನಯನ ಯೋಜನೆಗಳ ಚಟುವಟಿಕೆ/ಕಾಮಗಾರಿಗಳನ್ನು ಅಂತರ್ ಜಾಲದಲ್ಲಿ ಅಳವಡಿಸಲು
ಸಂಕ್ಷಿಪ್ತ ಮಾಹಿತಿ,

ಯೋಜನೆಯ ಹೆಸರು:	PMKSY WDC – 2.0
ವರ್ಷ:	2021-22
ಕಾಮಗಾರಿಯ/ ಚಟುವಟಿಕೆಯ ಹೆಸರು:	ಕೃಷಿ ಅರಣ್ಯ ಸಸಿಗಳು
ಕಾಮಗಾರಿ/ಚಟುವಟಿಕೆಯ ಛಾಯಚಿತ್ರ (photo with Lat &Long)	
ಸರ್ವೆ ನಂಬರ್ :	5*5,
ಅಕ್ಷಾಂಶ ಮತ್ತು ರೇಖಾಂಶ :	13.172869 76.073174
ಗ್ರಾಮ :	ಮಾಯಗೊಂಡನಹಳ್ಳಿ
ತಾಲ್ಲೂಕು :	ಬೇಲೂರು
ಜಿಲ್ಲೆ :	ಹಾಸನ
ಕಾಮಗಾರಿ / ಚಟುವಟಿಕೆಯ ಅಂದಾಜು ಮೊತ್ತ (ರೂಪಾಯಿಗಳಲ್ಲಿ)	ರೂ. 1345/- (ಒಂದು ಸಾವಿರದ ಮೂರು ನೂರ ನಲವತ್ತೈದು ಮಾತ್ರ)

<p>ಕಾಮಗಾರಿ / ಚಟುವಟಿಕೆಯ ಕುರಿತು ಸಂಕ್ಷಿಪ್ತ ವಿವರ (ಸಮುದಾಯ ಕಾಮಗಾರಿಯಾಗಿದ್ದರೆ ಅಂದಾಜು ನೀರು ಸಂಗ್ರಹಣೆ (Cubic Meter), ರಕ್ಷಣಾತ್ಮಕ ನೀರಾವರಿ ಪ್ರದೇಶ, ಫಲಾನುಭವಿಗಳ ಸಂಖ್ಯೆ ವೈಯಕ್ತಿಕ ಕಾಮಗಾರಿಯಾಗಿದ್ದರೆ, ಫಲಾನುಭವಿ ಹೆಸರು, ಚಟುವಟಿಕೆಯಿಂದ ಪಡೆಯುತ್ತಿರುವ ಲಾಭ)</p>	<p>ಅರಣ್ಯ ಸಸಿಗಳನ್ನು ನಾಟಿ ಮಾಡುವುದು ಕಾಮಗಾರಿ / ಚಟುವಟಿಕೆಯ ಕುರಿತು ಸಂಕ್ಷಿಪ್ತ ವಿವರ ರೈತ ಫಲಾನುಭವಿಗಳಿಗೆ ಅನುಕೂಲವಾಗುವಂತೆ ರೈತರ ಜಮೀನಿನಲ್ಲಿ ಅರಣ್ಯ ಸಸಿಗಳನ್ನು ನಾಟಿ ಮಾಡಿಸುವುದು ಕರಿಯಯ್ಯ/ಸಣ್ಣಗುಡಿಯಯ್ಯ ಜಲಾನಯನ ಅಭಿವೃದ್ಧಿ ಯೋಜನೆಯಡಿ ಉತ್ತಮ ಗುಣಮಟ್ಟದ ಕೃಷಿ ಅರಣ್ಯ ಸಸಿಗಳನ್ನು ಹಕ್ಕಿದ ಮಹಾಗನಿ ಹೆಬ್ಬೇವು, ತೇಗ, ರಕ್ತ ಚಂದನ, ನೇರಳೆ, ಸಿಲ್ವರ್, ಶಿವನೆ, ಬೆಟ್ಟದನಲ್ಲಿ ಗಿಡಗಳನ್ನು ನಾಟಿ ಮಾಡಿದ ಫಲವಾಗಿ ನಮ್ಮ ಜಲಾನಯನ ಅಭಿವೃದ್ಧಿ ಯೋಜನೆಯಡಿ ಉತ್ತಮ ಗುಣಮಟ್ಟದ ಕೃಷಿ ಅರಣ್ಯ ಸಸಿಗಳನ್ನು ಹಕ್ಕಿದ ಮಹಾಗನಿ ಹೆಬ್ಬೇವು, ತೇಗ, ರಕ್ತ ಚಂದನ, ಬೆಳೆ ಬೆಳೆದರೂ ಉತ್ತಮ ಇಳುವರಿ ಬರುತ್ತದೆ. ಇದರಿಂದ ನಮ್ಮ ಆದಾಯವೂ ಸಹ ಹೆಚ್ಚಾಗಿದೆ.</p>
--	---

ಅನುಬಂಧ

ಜಲಾನಯನ ಯೋಜನೆಗಳ ಚಟುವಟಿಕೆ/ಕಾಮಗಾರಿಗಳನ್ನು ಅಂತರ್ ಜಾಲದಲ್ಲಿ ಅಳವಡಿಸಲು ಸಂಕ್ಷಿಪ್ತ ಮಾಹಿತಿ,

ಯೋಜನೆಯ ಹೆಸರು:	PMKSY WDC – 2.0
ವರ್ಷ:	2021-22
ಕಾಮಗಾರಿಯ/ ಚಟುವಟಿಕೆಯ ಹೆಸರು:	ಕೃಷಿ ಅರಣ್ಯ ಸಸಿಗಳು
ಕಾಮಗಾರಿ/ಚಟುವಟಿಕೆಯ ಛಾಯಚಿತ್ರ (photo with Lat & Long)	
ಸರ್ವೆ ನಂಬರ್ :	6/3
ಅಕ್ಷಾಂಶ ಮತ್ತು ರೇಖಾಂಶ :	13.172873 76.073176
ಗ್ರಾಮ :	ಮಾಯಗೊಂಡನಹಳ್ಳಿ
ತಾಲ್ಲೂಕು :	ಬೇಲೂರು
ಜಿಲ್ಲೆ :	ಹಾಸನ
ಕಾಮಗಾರಿ / ಚಟುವಟಿಕೆಯ ಅಂದಾಜು ಮೊತ್ತ (ರೂಪಾಯಿಗಳಲ್ಲಿ)	ರೂ. 1345/- (ಒಂದು ಸಾವಿರದ ಮೂರು ನೂರ ನಲವತ್ತೈದು ಮಾತ್ರ)

<p>ಕಾಮಗಾರಿ / ಚಟುವಟಿಕೆಯ ಕುರಿತು ಸಂಕ್ಷಿಪ್ತ ವಿವರ (ಸಮುದಾಯ ಕಾಮಗಾರಿಯಾಗಿದ್ದರೆ ಅಂದಾಜು ನೀರು ಸಂಗ್ರಹಣೆ (Cubic Meter), ರಕ್ಷಣಾತ್ಮಕ ನೀರಾವರಿ ಪ್ರದೇಶ, ಫಲಾನುಭವಿಗಳ ಸಂಖ್ಯೆ ವೈಯಕ್ತಿಕ ಕಾಮಗಾರಿಯಾಗಿದ್ದರೆ, ಫಲಾನುಭವಿ ಹೆಸರು, ಚಟುವಟಿಕೆಯಿಂದ ಪಡೆಯುತ್ತಿರುವ ಲಾಭ)</p>	<p>ಅರಣ್ಯ ಸಸಿಗಳನ್ನು ನಾಟಿ ಮಾಡುವುದು <u>ಕಾಮಗಾರಿ / ಚಟುವಟಿಕೆಯ ಕುರಿತು ಸಂಕ್ಷಿಪ್ತ ವಿವರ</u></p> <p>ರೈತ ಫಲಾನುಭವಿಗಳಿಗೆ ಅನುಕೂಲವಾಗುವಂತೆ ರೈತರ ಜಮೀನಿನಲ್ಲಿ ಅರಣ್ಯ ಸಸಿಗಳನ್ನು ನಾಟಿ ಮಾಡಿಸುವುದು</p> <p>ಪದ್ಮ/ಮಲ್ಲಿಕಶೆಟ್ಟಿ</p> <p>ಜಲಾನಯನ ಅಭಿವೃದ್ಧಿ ಯೋಜನೆಯಡಿ ಉತ್ತಮ ಗುಣಮಟ್ಟದ ಕೃಷಿ ಅರಣ್ಯ ಸಸಿಗಳನ್ನು ನಾಟಿ ಮಾಡಿದ ಮಹಾಗಾನಿ ಹೆಬ್ಬೇವು, ತೇಗ, ರಕ್ತ ಚಂದನ, ನೇರಳೆ, ಸಿಲ್ವರ್, ಶಿವನೆ, ಬೆಟ್ಟದನಲ್ಲಿ ಗಿಡಗಳನ್ನು ನಾಟಿ ಮಾಡಿದ ಫಲವಾಗಿ ನಮ್ಮ ಜಲಾನಯನ ಅಭಿವೃದ್ಧಿ ಯೋಜನೆಯಡಿ ಉತ್ತಮ ಗುಣಮಟ್ಟದ ಕೃಷಿ ಅರಣ್ಯ ಸಸಿಗಳನ್ನು ನಾಟಿ ಮಾಡಿದ ಮಹಾಗಾನಿ ಹೆಬ್ಬೇವು, ತೇಗ, ರಕ್ತ ಚಂದನ,</p>
--	---

ಅನುಬಂಧ
ಜಲಾನಯನ ಯೋಜನೆಗಳ ಚಟುವಟಿಕೆ/ಕಾಮಗಾರಿಗಳನ್ನು ಅಂತರ್ ಜಾಲದಲ್ಲಿ ಅಳವಡಿಸಲು ಸಂಕ್ಷಿಪ್ತ ಮಾಹಿತಿ.

ಯೋಜನೆಯ ಹೆಸರು:	PMKSY WDC – 2.0
ವರ್ಷ:	2021-22
ಕಾಮಗಾರಿಯ/ ಚಟುವಟಿಕೆಯ ಹೆಸರು:	ಕೃಷಿ ಅರಣ್ಯ ಸಸಿಗಳು
ಕಾಮಗಾರಿ/ಚಟುವಟಿಕೆಯ ಛಾಯಚಿತ್ರ (photo with Lat & Long)	
ಸರ್ವೆ ನಂಬರ್ :	6/4
ಅಕ್ಷಾಂಶ ಮತ್ತು ರೇಖಾಂಶ :	13.172873 76.073176
ಗ್ರಾಮ :	ಮಾಯಗೊಂಡನಹಳ್ಳಿ
ತಾಲ್ಲೂಕು :	ಬೇಲೂರು
ಜಿಲ್ಲೆ :	ಹಾಸನ
ಕಾಮಗಾರಿ / ಚಟುವಟಿಕೆಯ ಅಂದಾಜು ಮೊತ್ತ (ರೂಪಾಯಿಗಳಲ್ಲಿ)	ರೂ. 1345/- (ಒಂದು ಸಾವಿರದ ಮೂರು ನೂರ ನಲವತ್ತೈದು ಮಾತ್ರ)


<p>ಕಾಮಗಾರಿ / ಚಟುವಟಿಕೆಯ ಕುರಿತು ಸಂಕ್ಷಿಪ್ತ ವಿವರ (ಸಮುದಾಯ ಕಾಮಗಾರಿಯಾಗಿದ್ದರೆ ಅಂದಾಜು ನೀರು ಸಂಗ್ರಹಣೆ (Cubic Meter), ರಕ್ಷಣಾತ್ಮಕ ನೀರಾವರಿ ಪ್ರದೇಶ, ಫಲಾನುಭವಿಗಳ ಸಂಖ್ಯೆ ವೈಯಕ್ತಿಕ ಕಾಮಗಾರಿಯಾಗಿದ್ದರೆ, ಫಲಾನುಭವಿ ಹೆಸರು, ಚಟುವಟಿಕೆಯಿಂದ ಪಡೆಯುತ್ತಿರುವ ಲಾಭ)</p>	<p>ಅರಣ್ಯ ಸಸಿಗಳನ್ನು ನಾಟಿ ಮಾಡುವುದು <u>ಕಾಮಗಾರಿ / ಚಟುವಟಿಕೆಯ ಕುರಿತು ಸಂಕ್ಷಿಪ್ತ ವಿವರ</u></p> <p>ರೈತ ಫಲಾನುಭವಿಗಳಿಗೆ ಅನುಕೂಲವಾಗುವಂತೆ ರೈತರ ಜಮೀನಿನಲ್ಲಿ ಅರಣ್ಯ ಸಸಿಗಳನ್ನು ನಾಟಿ ಮಾಡಿಸುವುದು</p> <p>ಜಲಾನಯನ ಅಭಿವೃದ್ಧಿ ಯೋಜನೆಯಡಿ ಉತ್ತಮ ಗುಣಮಟ್ಟದ ಕೃಷಿ ಅರಣ್ಯ ಸಸಿಗಳನ್ನು ಹಾಕಿದ ಮಹಾಗನಿ ಹೆಬ್ಬೇವು, ತೇಗ, ರಕ್ತ ಚಂದನ, ನೇರಳೆ, ಸಿಲ್ವರ್, ಶಿವನೆ, ಬೆಟ್ಟದನಲ್ಲಿ ಗಿಡಗಳನ್ನು ನಾಟಿ ಮಾಡಿದ ಫಲವಾಗಿ ನಮ್ಮ ಜಲಾನಯನ ಅಭಿವೃದ್ಧಿ ಯೋಜನೆಯಡಿ ಉತ್ತಮ ಗುಣಮಟ್ಟದ ಕೃಷಿ ಅರಣ್ಯ ಸಸಿಗಳನ್ನು ಹಾಕಿದ ಮಹಾಗನಿ ಹೆಬ್ಬೇವು, ತೇಗ, ರಕ್ತ ಚಂದನ,</p>
--	--

ಅನುಬಂಧ
ಜಲಾನಯನ ಯೋಜನೆಗಳ ಚಟುವಟಿಕೆ/ಕಾಮಗಾರಿಗಳನ್ನು ಅಂತರ್ ಜಾಲದಲ್ಲಿ ಅಳವಡಿಸಲು ಸಂಕ್ಷಿಪ್ತ ಮಾಹಿತಿ.

ಯೋಜನೆಯ ಹೆಸರು:	PMKSY WDC – 2.0
ವರ್ಷ:	2021-22
ಕಾಮಗಾರಿಯ/ ಚಟುವಟಿಕೆಯ ಹೆಸರು:	ಕೃಷಿ ಅರಣ್ಯ ಸಸಿಗಳು
ಕಾಮಗಾರಿ/ಚಟುವಟಿಕೆಯ ಛಾಯಚಿತ್ರ (photo with Lat & Long)	
ಸರ್ವೆ ನಂಬರ್ :	21/5
ಅಕ್ಷಾಂಶ ಮತ್ತು ರೇಖಾಂಶ :	13.172873 76.073176
ಗ್ರಾಮ :	ಮಾಯಗೊಂಡನಹಳ್ಳಿ
ತಾಲ್ಲೂಕು :	ಬೇಲೂರು
ಜಿಲ್ಲೆ :	ಹಾಸನ
ಕಾಮಗಾರಿ / ಚಟುವಟಿಕೆಯ ಅಂದಾಜು ಮೊತ್ತ (ರೂಪಾಯಿಗಳಲ್ಲಿ)	ರೂ. 1345/- (ಒಂದು ಸಾವಿರದ ಮೂರು ನೂರ ನಲವತ್ತೈದು ಮಾತ್ರ)

<p>ಕಾಮಗಾರಿ / ಚಟುವಟಿಕೆಯ ಕುರಿತು ಸಂಕ್ಷಿಪ್ತ ವಿವರ (ಸಮುದಾಯ ಕಾಮಗಾರಿಯಾಗಿದ್ದರೆ ಅಂದಾಜು ನೀರು ಸಂಗ್ರಹಣೆ (Cubic Meter), ರಕ್ಷಣಾತ್ಮಕ ನೀರಾವರಿ ಪ್ರದೇಶ, ಫಲಾನುಭವಿಗಳ ಸಂಖ್ಯೆ ವೈಯಕ್ತಿಕ ಕಾಮಗಾರಿಯಾಗಿದ್ದರೆ, ಫಲಾನುಭವಿ ಹೆಸರು, ಚಟುವಟಿಕೆಯಿಂದ ಪಡೆಯುತ್ತಿರುವ ಲಾಭ)</p>	<p>ಅರಣ್ಯ ಸಸಿಗಳನ್ನು ನಾಟಿ ಮಾಡುವುದು <u>ಕಾಮಗಾರಿ / ಚಟುವಟಿಕೆಯ ಕುರಿತು ಸಂಕ್ಷಿಪ್ತ ವಿವರ</u></p> <p>ರೈತ ಫಲಾನುಭವಿಗಳಿಗೆ ಅನುಕೂಲವಾಗುವಂತೆ ರೈತರ ಜಮೀನಿನಲ್ಲಿ ಅರಣ್ಯ ಸಸಿಗಳನ್ನು ನಾಟಿ ಮಾಡಿಸುವುದು</p> <p>ಮೋಹನಕುಮಾರ/ವೀರೇಗೌಡ</p> <p>ಜಲಾನಯನ ಅಭಿವೃದ್ಧಿ ಯೋಜನೆಯಡಿ ಉತ್ತಮ ಗುಣಮಟ್ಟದ ಕೃಷಿ ಅರಣ್ಯ ಸಸಿಗಳನ್ನು ಹಾಕಿದ ಮಹಾಗಾನಿ ಹೆಬ್ಬೇವು, ತೇಗ, ರಕ್ತ ಚಂದನ, ನೇರಳೆ, ಸಿಲ್ವರ್, ಶಿವನೆ, ಬೆಟ್ಟದನಲ್ಲಿ ಗಿಡಗಳನ್ನು ನಾಟಿ ಮಾಡಿದ ಫಲವಾಗಿ ನಮ್ಮ ಜಲಾನಯನ ಅಭಿವೃದ್ಧಿ ಯೋಜನೆಯಡಿ ಉತ್ತಮ ಗುಣಮಟ್ಟದ ಕೃಷಿ ಅರಣ್ಯ ಸಸಿಗಳನ್ನು ಹಾಕಿದ ಮಹಾಗಾನಿ ಹೆಬ್ಬೇವು, ತೇಗ, ರಕ್ತ ಚಂದನ,</p>
--	--

ಅನುಬಂಧ
ಜಲಾನಯನ ಯೋಜನೆಗಳ ಚಟುವಟಿಕೆ/ಕಾಮಗಾರಿಗಳನ್ನು ಅಂತರ್ ಜಾಲದಲ್ಲಿ ಅಳವಡಿಸಲು ಸಂಕ್ಷಿಪ್ತ ಮಾಹಿತಿ,

ಯೋಜನೆಯ ಹೆಸರು:	PMKSY WDC – 2.0
ವರ್ಷ:	2021-22
ಕಾಮಗಾರಿಯ/ ಚಟುವಟಿಕೆಯ ಹೆಸರು:	ಕೃಷಿ ಅರಣ್ಯ ಸಸಿಗಳು
ಕಾಮಗಾರಿ/ಚಟುವಟಿಕೆಯ ಛಾಯಚಿತ್ರ (photo with Lat &Long)	
ಸರ್ವೆ ನಂಬರ್ :	6
ಅಕ್ಷಾಂಶ ಮತ್ತು ರೇಖಾಂಶ :	13.172874 76.073177
ಗ್ರಾಮ :	ಮಾಯಗೊಂಡನಹಳ್ಳಿ
ತಾಲ್ಲೂಕು :	ಬೇಲೂರು
ಜಿಲ್ಲೆ :	ಹಾಸನ
ಕಾಮಗಾರಿ / ಚಟುವಟಿಕೆಯ ಅಂದಾಜು ಮೊತ್ತ (ರೂಪಾಯಿಗಳಲ್ಲಿ)	ರೂ. 1345/- (ಒಂದು ಸಾವಿರದ ಮೂರು ನೂರ ನಲವತ್ತೈದು ಮಾತ್ರ)

<p>ಕಾಮಗಾರಿ / ಚಟುವಟಿಕೆಯ ಕುರಿತು ಸಂಕ್ಷಿಪ್ತ ವಿವರ (ಸಮುದಾಯ ಕಾಮಗಾರಿಯಾಗಿದ್ದರೆ ಅಂದಾಜು ನೀರು ಸಂಗ್ರಹಣೆ (Cubic Meter), ರಕ್ಷಣಾತ್ಮಕ ನೀರಾವರಿ ಪ್ರದೇಶ, ಫಲಾನುಭವಿಗಳ ಸಂಖ್ಯೆ ವೈಯಕ್ತಿಕ ಕಾಮಗಾರಿಯಾಗಿದ್ದರೆ, ಫಲಾನುಭವಿ ಹೆಸರು, ಚಟುವಟಿಕೆಯಿಂದ ಪಡೆಯುತ್ತಿರುವ ಲಾಭ)</p>	<p>ಅರಣ್ಯ ಸಸಿಗಳನ್ನು ನಾಟಿ ಮಾಡುವುದು <u>ಕಾಮಗಾರಿ / ಚಟುವಟಿಕೆಯ ಕುರಿತು ಸಂಕ್ಷಿಪ್ತ ವಿವರ</u></p> <p>ರೈತ ಫಲಾನುಭವಿಗಳಿಗೆ ಅನುಕೂಲವಾಗುವಂತೆ ರೈತರ ಜಮೀನಿನಲ್ಲಿ ಅರಣ್ಯ ಸಸಿಗಳನ್ನು ನಾಟಿ ಮಾಡಿಸುವುದು</p> <p>ಬಿನ್ನಯ್ಯ/ಕರಿಯಯ್ಯ</p> <p>ಜಲಾನಯನ ಅಭಿವೃದ್ಧಿ ಯೋಜನೆಯಡಿ ಉತ್ತಮ ಗುಣಮಟ್ಟದ ಕೃಷಿ ಅರಣ್ಯ ಸಸಿಗಳನ್ನು ನಾಟಿ ಮಾಡಿದ ಮಹಾಗನಿ ಹೆಬ್ಬೇವು, ತೇಗ, ರಕ್ತ ಚಂದನ, ನೇರಳೆ, ಸಿಲ್ವರ್, ಶಿವನೆ, ಬೆಟ್ಟದನಲ್ಲಿ ಗಿಡಗಳನ್ನು ನಾಟಿ ಮಾಡಿದ ಫಲವಾಗಿ ನಮ್ಮ ಜಲಾನಯನ ಅಭಿವೃದ್ಧಿ ಯೋಜನೆಯಡಿ ಉತ್ತಮ ಗುಣಮಟ್ಟದ ಕೃಷಿ ಅರಣ್ಯ ಸಸಿಗಳನ್ನು ನಾಟಿ ಮಾಡಿಸಿದ ಮಹಾಗನಿ ಹೆಬ್ಬೇವು, ತೇಗ, ರಕ್ತ ಚಂದನ,</p>
--	--


ಅನುಬಂಧ
ಜಲಾನಯನ ಯೋಜನೆಗಳ ಚಟುವಟಿಕೆ/ಕಾಮಗಾರಿಗಳನ್ನು ಅಂತರ್ ಜಾಲದಲ್ಲಿ ಅಳವಡಿಸಲು ಸಂಕ್ಷಿಪ್ತ ಮಾಹಿತಿ,

ಯೋಜನೆಯ ಹೆಸರು:	PMKSY WDC – 2.0
ವರ್ಷ :	2021-22
ಕಾಮಗಾರಿಯ/ ಚಟುವಟಿಕೆಯ ಹೆಸರು:	ಕೃಷಿ ಅರಣ್ಯ ಸಸಿಗಳು
ಕಾಮಗಾರಿ/ಚಟುವಟಿಕೆಯ ಛಾಯಚಿತ್ರ (photo with Lat & Long)	
ಸರ್ವೆ ನಂಬರ್ :	5ಪಿ/5
ಅಕ್ಷಾಂಶ ಮತ್ತು ರೇಖಾಂಶ :	13.172874 76.073177
ಗ್ರಾಮ :	ಮಾಯಗೊಂಡನಹಳ್ಳಿ
ತಾಲ್ಲೂಕು :	ಬೇಲೂರು
ಜಿಲ್ಲೆ :	ಹಾಸನ

ಕಾಮಗಾರಿ / ಚಟುವಟಿಕೆಯ ಅಂದಾಜು ಮೊತ್ತ (ರೂಪಾಯಿಗಳಲ್ಲಿ)	ರೂ. 1345/- (ಒಂದು ಸಾವಿರದ ಮೂರು ನೂರ ನಲವತ್ತೈದು ಮಾತ್ರ)
ಕಾಮಗಾರಿ / ಚಟುವಟಿಕೆಯ ಕುರಿತು ಸಂಕ್ಷಿಪ್ತ ವಿವರ (ಸಮುದಾಯ ಕಾಮಗಾರಿಯಾಗಿದ್ದರೆ ಅಂದಾಜು ನೀರು ಸಂಗ್ರಹಣೆ (Cubic Meter), ರಕ್ಷಣಾತ್ಮಕ ನೀರಾವರಿ ಪ್ರದೇಶ, ಫಲಾನುಭವಿಗಳ ಸಂಖ್ಯೆ ವೈಯಕ್ತಿಕ ಕಾಮಗಾರಿಯಾಗಿದ್ದರೆ, ಫಲಾನುಭವಿ ಹೆಸರು, ಚಟುವಟಿಕೆಯಿಂದ ಪಡೆಯುತ್ತಿರುವ ಲಾಭ)	ಅರಣ್ಯ ಸಸಿಗಳನ್ನು ನಾಟಿ ಮಾಡುವುದು ಕಾಮಗಾರಿ / ಚಟುವಟಿಕೆಯ ಕುರಿತು ಸಂಕ್ಷಿಪ್ತ ವಿವರ ರೈತ ಫಲಾನುಭವಿಗಳಿಗೆ ಅನುಕೂಲವಾಗುವಂತೆ ರೈತರ ಜಮೀನಿನಲ್ಲಿ ಅರಣ್ಯ ಸಸಿಗಳನ್ನು ನಾಟಿ ಮಾಡಿಸುವುದು ಸತೀಶ/ಪುಷ್ಪಯ್ಯ ಜಲಾನಯನ ಅಭಿವೃದ್ಧಿ ಯೋಜನೆಯಡಿ ಉತ್ತಮ ಗುಣಮಟ್ಟದ ಕೃಷಿ ಅರಣ್ಯ ಸಸಿಗಳನ್ನು ಹೆಚ್ಚುವು, ತೇಗ, ರಕ್ತ ಚಂದನ, ನೇರಳೆ, ಸಿಲ್ವರ್, ಶಿವನೆ, ಬೆಟ್ಟದನಲ್ಲಿ ಗಿಡಗಳನ್ನು ನಾಟಿ ಮಾಡಿದ ಫಲವಾಗಿ ನಮ್ಮ ಜಲಾನಯನ ಅಭಿವೃದ್ಧಿ ಯೋಜನೆಯಡಿ ಉತ್ತಮ ಗುಣಮಟ್ಟದ ಕೃಷಿ ಅರಣ್ಯ ಸಸಿಗಳನ್ನು ಹೆಚ್ಚುವು, ತೇಗ, ರಕ್ತ ಚಂದನ,

ಅನುಬಂಧ

**ಜಲಾನಯನ ಯೋಜನೆಗಳ ಚಟುವಟಿಕೆ/ಕಾಮಗಾರಿಗಳನ್ನು ಅಂತರ್ ಜಾಲದಲ್ಲಿ ಅಳವಡಿಸಲು
ಸಂಕ್ಷಿಪ್ತ ಮಾಹಿತಿ,**


ಯೋಜನೆಯ ಹೆಸರು:	PMKSY WDC – 2.0
ವರ್ಷ:	2021-22
ಕಾಮಗಾರಿಯ/ ಚಟುವಟಿಕೆಯ ಹೆಸರು:	ಕೃಷಿ ಅರಣ್ಯ ಸಸಿಗಳು
ಕಾಮಗಾರಿ/ಚಟುವಟಿಕೆಯ ಛಾಯಚಿತ್ರ (photo with Lat & Long)	
ಸರ್ವೆ ಸಂಖ್ಯೆ :	30/1
ಅಕ್ಷಾಂಶ ಮತ್ತು ರೇಖಾಂಶ :	13.172875 76.073178
ಗ್ರಾಮ :	ಮಾಯಗೊಂಡನಹಳ್ಳಿ
ತಾಲ್ಲೂಕು :	ಬೇಲೂರು
ಜಿಲ್ಲೆ :	ಹಾಸನ
ಕಾಮಗಾರಿ / ಚಟುವಟಿಕೆಯ ಅಂದಾಜು ಮೊತ್ತ	ರೂ. 1345/- (ಒಂದು ಸಾವಿರದ ಮೂರು ನೂರ ನಲವತ್ತೈದು ಮಾತ್ರ)

(ರೂಪಾಯಿಗಳಲ್ಲಿ)	
<p>ಕಾಮಗಾರಿ / ಚಟುವಟಿಕೆಯ ಕುರಿತು ಸಂಕ್ಷಿಪ್ತ ವಿವರ (ಸಮುದಾಯ ಕಾಮಗಾರಿಯಾಗಿದ್ದರೆ ಅಂದಾಜು ನೀರು ಸಂಗ್ರಹಣೆ (Cubic Meter), ರಕ್ಷಣಾತ್ಮಕ ನೀರಾವರಿ ಪ್ರದೇಶ, ಫಲಾನುಭವಿಗಳ ಸಂಖ್ಯೆ ವೈಯಕ್ತಿಕ ಕಾಮಗಾರಿಯಾಗಿದ್ದರೆ, ಫಲಾನುಭವಿ ಹೆಸರು, ಚಟುವಟಿಕೆಯಿಂದ ಪಡೆಯುತ್ತಿರುವ ಲಾಭ)</p>	<p>ಅರಣ್ಯ ಸಸಿಗಳನ್ನು ನಾಟಿ ಮಾಡುವುದು PMKSY WDC - 2.0 2021-22</p> <p>ರೈತ ಫಲಾನುಭವಿಗಳಿಗೆ ಅನುಕೂಲವಾಗುವಂತೆ ರೈತರ ಜಮೀನಿನಲ್ಲಿ ಅರಣ್ಯ ಸಸಿಗಳನ್ನು ನಾಟಿ ಮಾಡಿಸುವುದು</p> <p>ಸಿದ್ದೇಗೌಡ/ಹಲಗೆಗೌಡ</p> <p>ಜಲಾನಯನ ಅಭಿವೃದ್ಧಿ ಯೋಜನೆಯಡಿ ಉತ್ತಮ ಗುಣಮಟ್ಟದ ಕೃಷಿ ಅರಣ್ಯ ಸಸಿಗಳನ್ನು ನಾಟಿ ಮಾಡಿದ ಮಹಾಗಾನಿ ಹೆಬ್ಬೇವು, ತೇಗ, ರಕ್ತ ಚಂದನ, ನೇರಳೆ, ಸಿಲ್ವರ್, ಶಿವನೆ, ಬೆಟ್ಟದನಲ್ಲಿ ಗಿಡಗಳನ್ನು ನಾಟಿ ಮಾಡಿದ ಫಲವಾಗಿ ನಮ್ಮ ಜಲಾನಯನ ಅಭಿವೃದ್ಧಿ ಯೋಜನೆಯಡಿ ಉತ್ತಮ ಗುಣಮಟ್ಟದ ಕೃಷಿ ಅರಣ್ಯ ಸಸಿಗಳನ್ನು ನಾಟಿ ಮಾಡಿಸುವುದು</p>

ಅನುಬಂಧ

ಅನುಬಂಧ


ಜಲಾನಯನ ಯೋಜನೆಗಳ ಚಟುವಟಿಕೆ/ಕಾಮಗಾರಿಗಳನ್ನು ಅಂತರ್ ಜಾಲದಲ್ಲಿ ಅಳವಡಿಸಲು ಸಂಕ್ಷಿಪ್ತ ಮಾಹಿತಿ,

ಯೋಜನೆಯ ಹೆಸರು:	PMKSY WDC - 2.0
ವರ್ಷ:	2021-22
ಕಾಮಗಾರಿಯ/ ಚಟುವಟಿಕೆಯ ಹೆಸರು:	
ಕಾಮಗಾರಿ/ಚಟುವಟಿಕೆಯ ಛಾಯಚಿತ್ರ (photo with Lat & Long)	 <p>Latitude: 13.36333 Longitude: 76.207927 Elevation: 913.714 m Accuracy: 3.0 m Time: 07-31-2023 18:33 Note: bendekere.devastana.suarada</p>
ಸರ್ವೆ ನಂಬರ್ :	2/1
ಅಕ್ಷಾಂಶ ಮತ್ತು ರೇಖಾಂಶ :	13.36333 76.207927
ಗ್ರಾಮ :	ಮಾಯಗೊಂಡನಹಳ್ಳಿ

ತಾಲ್ಲೂಕು :	ಬೇಲೂರು
ಜಿಲ್ಲೆ :	ಹಾಸನ
ಕಾಮಗಾರಿ / ಚಟುವಟಿಕೆಯ ಅಂದಾಜು ಮೊತ್ತ (ರೂಪಾಯಿಗಳಲ್ಲಿ)	ರೂ. 1345/- (ಒಂದು ಸಾವಿರದ ಮೂರು ನೂರ ನಲವತ್ತೆದು ಮಾತ್ರ)
ಕಾಮಗಾರಿ / ಚಟುವಟಿಕೆಯ ಕುರಿತು ಸಂಕ್ಷಿಪ್ತ ವಿವರ (ಸಮುದಾಯ ಕಾಮಗಾರಿಯಾಗಿದ್ದರೆ ಅಂದಾಜು ನೀರು ಸಂಗ್ರಹಣೆ (Cubic Meter), ರಕ್ಷಣಾತ್ಮಕ ನೀರಾವರಿ ಪ್ರದೇಶ, ಫಲಾನುಭವಿಗಳ ಸಂಖ್ಯೆ ವೈಯಕ್ತಿಕ ಕಾಮಗಾರಿಯಾಗಿದ್ದರೆ, ಫಲಾನುಭವಿ ಹೆಸರು, ಚಟುವಟಿಕೆಯಿಂದ ಪಡೆಯುತ್ತಿರುವ ಲಾಭ)	ಅರಣ್ಯ ಸಸಿಗಳನ್ನು ನಾಟಿ ಮಾಡುವುದು ರೈತ ಫಲಾನುಭವಿಗಳಿಗೆ ಅನುಕೂಲವಾಗುವಂತೆ ರೈತರ ಜಮೀನಿನಲ್ಲಿ ಅರಣ್ಯ ಸಸಿಗಳನ್ನು ನಾಟಿ ಮಾಡಿಸುವುದು ಲೋಕೇಶ/ಮಂಜೇಗೌಡ ಜಲಾನಯನ ಅಭಿವೃದ್ಧಿ ಯೋಜನೆಯಡಿ ಉತ್ತಮ ಗುಣಮಟ್ಟದ ಕೃಷಿ ಅರಣ್ಯ ಸಸಿಗಳನ್ನು ಖರೀದಿ ಮಾಡಿದ ಮಹಾಗನಿ ಹೆಬ್ಬೇವು, ತೇಗ, ರಕ್ತ ಚಂದನ, ನೇರಳೆ, ಸಿಲ್ವರ್, ಶಿವನೆ, ಬೆಟ್ಟದನಲ್ಲಿ ಗಿಡಗಳನ್ನು ನಾಟಿ ಮಾಡಿದ ಫಲವಾಗಿ ನಮ್ಮ ಜಲಾನಯನ ಅಭಿವೃದ್ಧಿ ಯೋಜನೆಯಡಿ ಉತ್ತಮ ಗುಣಮಟ್ಟದ ಕೃಷಿ ಅರಣ್ಯ ಸಸಿಗಳನ್ನು ಖರೀದಿ ಮಾಡಿದ ಮಹಾಗನಿ ಹೆಬ್ಬೇವು, ತೇಗ, ರಕ್ತ ಚಂದನ,


ಅನುಬಂಧ

**ಜಲಾನಯನ ಯೋಜನೆಗಳ ಚಟುವಟಿಕೆ/ಕಾಮಗಾರಿಗಳನ್ನು ಅಂತರ್ ಜಾಲದಲ್ಲಿ ಅಳವಡಿಸಲು
ಸಂಕ್ಷಿಪ್ತ ಮಾಹಿತಿ,**

ಯೋಜನೆಯ ಹೆಸರು:	PMKSY WDC – 2.0
ವರ್ಷ:	2021-22
ಕಾಮಗಾರಿಯ/ ಚಟುವಟಿಕೆಯ ಹೆಸರು:	ಕೃಷಿ ಅರಣ್ಯ ಸಸಿಗಳು
ಕಾಮಗಾರಿ/ಚಟುವಟಿಕೆಯ ಛಾಯಚಿತ್ರ (photo with Lat &Long)	 Latitude: 13.301212 Longitude: 76.218402 Elevation: 949.53±4 m Accuracy: 3.0 m Time: 07:31-2023 14:30 Note: yadapura.devastana Powered by NoteCam
ಸರ್ವೆ ನಂಬರ್ :	7/4,
ಅಕ್ಷಾಂಶ ಮತ್ತು ರೇಖಾಂಶ :	13.172879 76.073182
ಗ್ರಾಮ :	ಮಾಯಗೊಂಡನಹಳ್ಳಿ
ತಾಲ್ಲೂಕು :	ಬೇಲೂರು
ಜಿಲ್ಲೆ :	ಹಾಸನ

ಕಾಮಗಾರಿ / ಚಟುವಟಿಕೆಯ ಅಂದಾಜು ಮೊತ್ತ (ರೂಪಾಯಿಗಳಲ್ಲಿ)	ರೂ. 1345/- (ಒಂದು ಸಾವಿರದ ಮೂರು ನೂರ ನಲವತ್ತೈದು ಮಾತ್ರ)
ಕಾಮಗಾರಿ / ಚಟುವಟಿಕೆಯ ಕುರಿತು ಸಂಕ್ಷಿಪ್ತ ವಿವರ (ಸಮುದಾಯ ಕಾಮಗಾರಿಯಾಗಿದ್ದರೆ ಅಂದಾಜು ನೀರು ಸಂಗ್ರಹಣೆ (Cubic Meter), ರಕ್ಷಣಾತ್ಮಕ ನೀರಾವರಿ ಪ್ರದೇಶ, ಫಲಾನುಭವಿಗಳ ಸಂಖ್ಯೆ ವೈಯಕ್ತಿಕ ಕಾಮಗಾರಿಯಾಗಿದ್ದರೆ, ಫಲಾನುಭವಿ ಹೆಸರು, ಚಟುವಟಿಕೆಯಿಂದ ಪಡೆಯುತ್ತಿರುವ ಲಾಭ)	ಅರಣ್ಯ ಸಸಿಗಳನ್ನು ನಾಟಿ ಮಾಡುವುದು ಕಾಮಗಾರಿ / ಚಟುವಟಿಕೆಯ ಕುರಿತು ಸಂಕ್ಷಿಪ್ತ ವಿವರ ರೈತ ಫಲಾನುಭವಿಗಳಿಗೆ ಅನುಕೂಲವಾಗುವಂತೆ ರೈತರ ಜಮೀನಿನಲ್ಲಿ ಅರಣ್ಯ ಸಸಿಗಳನ್ನು ನಾಟಿ ಮಾಡಿಸುವುದು ದಿಲೀಪ/ಪುಷ್ಪಯ್ಯ ಜಲಾನಯನ ಅಭಿವೃದ್ಧಿ ಯೋಜನೆಯಡಿ ಉತ್ತಮ ಗುಣಮಟ್ಟದ ಕೃಷಿ ಅರಣ್ಯ ಸಸಿಗಳನ್ನು ನಾಟಿ ಮಾಡಿಸುವುದು ಮಹಾಗನಿ ಹೆಬ್ಬೇವು, ತೇಗ, ರಕ್ತ ಚಂದನ, ನೇರಳೆ, ಸಿಲ್ವರ್, ಶಿವನೆ, ಬೆಟ್ಟದನಲ್ಲಿ ಗಿಡಗಳನ್ನು ನಾಟಿ ಮಾಡಿದ ಫಲವಾಗಿ ನಮ್ಮ ಜಲಾನಯನ ಅಭಿವೃದ್ಧಿ ಯೋಜನೆಯಡಿ ಉತ್ತಮ ಗುಣಮಟ್ಟದ ಕೃಷಿ ಅರಣ್ಯ ಸಸಿಗಳನ್ನು ನಾಟಿ ಮಾಡಿಸುವುದು ಮಹಾಗನಿ ಹೆಬ್ಬೇವು, ತೇಗ, ರಕ್ತ ಚಂದನ,

ಅನುಬಂಧ
ಜಲಾನಯನ ಯೋಜನೆಗಳ ಚಟುವಟಿಕೆ/ಕಾಮಗಾರಿಗಳನ್ನು ಅಂತರ್ ಜಾಲದಲ್ಲಿ ಅಳವಡಿಸಲು
ಸಂಕ್ಷಿಪ್ತ ಮಾಹಿತಿ.

ಯೋಜನೆಯ ಹೆಸರು:	PMKSY WDC – 2.0
ವರ್ಷ:	2021-22
ಕಾಮಗಾರಿಯ/ ಚಟುವಟಿಕೆಯ ಹೆಸರು:	ಕೃಷಿ ಅರಣ್ಯ ಸಸಿಗಳು
ಕಾಮಗಾರಿ/ಚಟುವಟಿಕೆಯ ಛಾಯಚಿತ್ರ (photo with Lat & Long)	
ಸರ್ವೆ ನಂಬರ್ :	5ಪಿ/3
ಅಕ್ಷಾಂಶ ಮತ್ತು ರೇಖಾಂಶ :	13.172880 76.073183
ಗ್ರಾಮ :	ಮಾಯಗೊಂಡನಹಳ್ಳಿ
ತಾಲ್ಲೂಕು :	ಬೇಲೂರು
ಜಿಲ್ಲೆ :	ಹಾಸನ

ಕಾಮಗಾರಿ / ಚಟುವಟಿಕೆಯ ಅಂದಾಜು ಮೊತ್ತ (ರೂಪಾಯಿಗಳಲ್ಲಿ)	ರೂ. 1345/- (ಒಂದು ಸಾವಿರದ ಮೂರು ನೂರ ನಲವತ್ತೈದು ಮಾತ್ರ)
ಕಾಮಗಾರಿ / ಚಟುವಟಿಕೆಯ ಕುರಿತು ಸಂಕ್ಷಿಪ್ತ ವಿವರ (ಸಮುದಾಯ ಕಾಮಗಾರಿಯಾಗಿದ್ದರೆ ಅಂದಾಜು ನೀರು ಸಂಗ್ರಹಣೆ (Cubic Meter), ರಕ್ಷಣಾತ್ಮಕ ನೀರಾವರಿ ಪ್ರದೇಶ, ಫಲಾನುಭವಿಗಳ ಸಂಖ್ಯೆ ವೈಯಕ್ತಿಕ ಕಾಮಗಾರಿಯಾಗಿದ್ದರೆ, ಫಲಾನುಭವಿ ಹೆಸರು, ಚಟುವಟಿಕೆಯಿಂದ ಪಡೆಯುತ್ತಿರುವ ಲಾಭ)	ಅರಣ್ಯ ಸಸಿಗಳನ್ನು ನಾಟಿ ಮಾಡುವುದು ಕಾಮಗಾರಿ / ಚಟುವಟಿಕೆಯ ಕುರಿತು ಸಂಕ್ಷಿಪ್ತ ವಿವರ ರೈತ ಫಲಾನುಭವಿಗಳಿಗೆ ಅನುಕೂಲವಾಗುವಂತೆ ರೈತರ ಜಮೀನಿನಲ್ಲಿ ಅರಣ್ಯ ಸಸಿಗಳನ್ನು ನಾಟಿ ಮಾಡಿಸುವುದು ರಾಜಯ್ಯ/ಗೊಸ್ಸಯ್ಯ ಜಲಾನಯನ ಅಭಿವೃದ್ಧಿ ಯೋಜನೆಯಡಿ ಉತ್ತಮ ಗುಣಮಟ್ಟದ ಕೃಷಿ ಅರಣ್ಯ ಸಸಿಗಳನ್ನು ಹಕ್ಕಿದ ಮಹಾಗನಿ ಹೆಬ್ಬೇವು, ತೇಗ, ರಕ್ತ ಚಂದನ, ನೇರಳೆ, ಸಿಲ್ವರ್, ಶಿವನೆ, ಬೆಟ್ಟದನಲ್ಲಿ ಗಿಡಗಳನ್ನು ನಾಟಿ ಮಾಡಿದ ಫಲವಾಗಿ ನಮ್ಮ ಜಲಾನಯನ ಅಭಿವೃದ್ಧಿ ಯೋಜನೆಯಡಿ ಉತ್ತಮ ಗುಣಮಟ್ಟದ ಕೃಷಿ ಅರಣ್ಯ ಸಸಿಗಳನ್ನು ಹಕ್ಕಿದ ಮಹಾಗನಿ ಹೆಬ್ಬೇವು, ತೇಗ, ರಕ್ತ ಚಂದನ,

ಅನುಬಂಧ

**ಜಲಾನಯನ ಯೋಜನೆಗಳ ಚಟುವಟಿಕೆ/ಕಾಮಗಾರಿಗಳನ್ನು ಅಂತರ್ ಜಾಲದಲ್ಲಿ ಅಳವಡಿಸಲು
ಸಂಕ್ಷಿಪ್ತ ಮಾಹಿತಿ,**

ಯೋಜನೆಯ ಹೆಸರು:	PMKSY WDC – 2.0
ವರ್ಷ:	2021-22
ಕಾಮಗಾರಿಯ/ ಚಟುವಟಿಕೆಯ ಹೆಸರು:	ಕೃಷಿ ಅರಣ್ಯ ಸಸಿಗಳು
ಕಾಮಗಾರಿ/ಚಟುವಟಿಕೆಯ ಛಾಯಾಚಿತ್ರ (photo with Lat & Long)	
ಸರ್ವೆ ನಂಬರ್ :	28/3
ಅಕ್ಷಾಂಶ ಮತ್ತು ರೇಖಾಂಶ :	13.172871 76.073185
ಗ್ರಾಮ :	ಮಾಯಗೊಂಡನಹಳ್ಳಿ
ತಾಲ್ಲೂಕು :	ಬೇಲೂರು
ಜಿಲ್ಲೆ :	ಹಾಸನ

ಕಾಮಗಾರಿ / ಚಟುವಟಿಕೆಯ ಅಂದಾಜು ಮೊತ್ತ (ರೂಪಾಯಿಗಳಲ್ಲಿ)	ರೂ. 1345/- (ಒಂದು ಸಾವಿರದ ಮೂರು ನೂರ ನಲವತ್ತೈದು ಮಾತ್ರ)
ಕಾಮಗಾರಿ / ಚಟುವಟಿಕೆಯ ಕುರಿತು ಸಂಕ್ಷಿಪ್ತ ವಿವರ (ಸಮುದಾಯ ಕಾಮಗಾರಿಯಾಗಿದ್ದರೆ ಅಂದಾಜು ನೀರು ಸಂಗ್ರಹಣೆ (Cubic Meter), ರಕ್ಷಣಾತ್ಮಕ ನೀರಾವರಿ ಪ್ರದೇಶ, ಫಲಾನುಭವಿಗಳ ಸಂಖ್ಯೆ ವೈಯಕ್ತಿಕ ಕಾಮಗಾರಿಯಾಗಿದ್ದರೆ, ಫಲಾನುಭವಿ ಹೆಸರು, ಚಟುವಟಿಕೆಯಿಂದ ಪಡೆಯುತ್ತಿರುವ ಲಾಭ)	ಅರಣ್ಯ ಸಸಿಗಳನ್ನು ನಾಟಿ ಮಾಡುವುದು <u>ಕಾಮಗಾರಿ / ಚಟುವಟಿಕೆಯ ಕುರಿತು ಸಂಕ್ಷಿಪ್ತ ವಿವರ</u> ರೈತ ಫಲಾನುಭವಿಗಳಿಗೆ ಅನುಕೂಲವಾಗುವಂತೆ ರೈತರ ಜಮೀನಿನಲ್ಲಿ ಅರಣ್ಯ ಸಸಿಗಳನ್ನು ನಾಟಿ ಮಾಡಿಸುವುದು ಶಂಕ್ರಪ್ಪ/ಹೊನ್ನೇಗೌಡ ಜಲಾನಯನ ಅಭಿವೃದ್ಧಿ ಯೋಜನೆಯಡಿ ಉತ್ತಮ ಗುಣಮಟ್ಟದ ಕೃಷಿ ಅರಣ್ಯ ಸಸಿಗಳನ್ನು ಹಕ್ಕಿದ ಮಹಾಗನಿ ಹೆಬ್ಬೇವು, ತೇಗ, ರಕ್ತ ಚಂದನ, ನೇರಳೆ, ಸಿಲ್ವರ್, ಶಿವನೆ, ಬೆಟ್ಟದನಲ್ಲಿ ಗಿಡಗಳನ್ನು ನಾಟಿ ಮಾಡಿದ ಫಲವಾಗಿ ನಮ್ಮ ಜಲಾನಯನ ಅಭಿವೃದ್ಧಿ ಯೋಜನೆಯಡಿ ಉತ್ತಮ ಗುಣಮಟ್ಟದ ಕೃಷಿ ಅರಣ್ಯ ಸಸಿಗಳನ್ನು ಹಕ್ಕಿದ ಮಹಾಗನಿ ಹೆಬ್ಬೇವು, ತೇಗ, ರಕ್ತ ಚಂದನ,


ಅನುಬಂಧ

**ಜಲಾನಯನ ಯೋಜನೆಗಳ ಚಟುವಟಿಕೆ/ಕಾಮಗಾರಿಗಳನ್ನು ಅಂತರ್ ಜಾಲದಲ್ಲಿ ಅಳವಡಿಸಲು
ಸಂಕ್ಷಿಪ್ತ ಮಾಹಿತಿ.**

ಯೋಜನೆಯ ಹೆಸರು:	PMKSY WDC – 2.0
ವರ್ಷ:	2021-22
ಕಾಮಗಾರಿಯ/ ಚಟುವಟಿಕೆಯ ಹೆಸರು:	ಕೃಷಿ ಅರಣ್ಯ ಸಸಿಗಳು
ಕಾಮಗಾರಿ/ಚಟುವಟಿಕೆಯ ಛಾಯಚಿತ್ರ (photo with Lat & Long)	
ಸರ್ವೆ ಸಂಖ್ಯೆ :	8/1
ಅಕ್ಷಾಂಶ ಮತ್ತು ರೇಖಾಂಶ :	13.172872 76.073186
ಗ್ರಾಮ :	ಮಾಯಗೊಂಡನಹಳ್ಳಿ

ತಾಲ್ಲೂಕು :	ಬೇಲೂರು
ಜಿಲ್ಲೆ :	ಹಾಸನ
ಕಾಮಗಾರಿ / ಚಟುವಟಿಕೆಯ ಅಂದಾಜು ಮೊತ್ತ (ರೂಪಾಯಿಗಳಲ್ಲಿ)	ರೂ. 1345/- (ಒಂದು ಸಾವಿರದ ಮೂರು ನೂರ ನಲವತ್ತೈದು ಮಾತ್ರ)
ಕಾಮಗಾರಿ / ಚಟುವಟಿಕೆಯ ಕುರಿತು ಸಂಕ್ಷಿಪ್ತ ವಿವರ (ಸಮುದಾಯ ಕಾಮಗಾರಿಯಾಗಿದ್ದರೆ ಅಂದಾಜು ನೀರು ಸಂಗ್ರಹಣೆ (Cubic Meter), ರಕ್ಷಣಾತ್ಮಕ ನೀರಾವರಿ ಪ್ರದೇಶ, ಫಲಾನುಭವಿಗಳ ಸಂಖ್ಯೆ ವೈಯಕ್ತಿಕ ಕಾಮಗಾರಿಯಾಗಿದ್ದರೆ, ಫಲಾನುಭವಿ ಹೆಸರು, ಚಟುವಟಿಕೆಯಿಂದ ಪಡೆಯುತ್ತಿರುವ ಲಾಭ)	ಅರಣ್ಯ ಸಸಿಗಳನ್ನು ನಾಟಿ ಮಾಡುವುದು ಕಾಮಗಾರಿ / ಚಟುವಟಿಕೆಯ ಕುರಿತು ಸಂಕ್ಷಿಪ್ತ ವಿವರ ರೈತ ಫಲಾನುಭವಿಗಳಿಗೆ ಅನುಕೂಲವಾಗುವಂತೆ ರೈತರ ಜಮೀನಿನಲ್ಲಿ ಅರಣ್ಯ ಸಸಿಗಳನ್ನು ನಾಟಿ ಮಾಡಿಸುವುದು ಕಿರಣ/ಜಯಪ್ಪ ಜಲಾನಯನ ಅಭಿವೃದ್ಧಿ ಯೋಜನೆಯಡಿ ಉತ್ತಮ ಗುಣಮಟ್ಟದ ಕೃಷಿ ಅರಣ್ಯ ಸಸಿಗಳನ್ನು ನಾಟಿ ಮಾಡಿದ ಮಹಾಗನಿ ಹೆಬ್ಬೇವು, ತೇಗ, ರಕ್ತ ಚಂದನ, ನೇರಳೆ, ಸಿಲ್ವರ್, ಶಿವನೆ, ಬೆಟ್ಟದನಲ್ಲಿ ಗಿಡಗಳನ್ನು ನಾಟಿ ಮಾಡಿದ ಫಲವಾಗಿ ನಮ್ಮ ಜಲಾನಯನ ಅಭಿವೃದ್ಧಿ ಯೋಜನೆಯಡಿ ಉತ್ತಮ ಗುಣಮಟ್ಟದ ಕೃಷಿ ಅರಣ್ಯ ಸಸಿಗಳನ್ನು ನಾಟಿ ಮಾಡಿದ ಮಹಾಗನಿ ಹೆಬ್ಬೇವು, ತೇಗ, ರಕ್ತ ಚಂದನ,


ಅನುಬಂಧ
ಜಲಾನಯನ ಯೋಜನೆಗಳ ಚಟುವಟಿಕೆ/ಕಾಮಗಾರಿಗಳನ್ನು ಅಂತರ್ ಜಾಲದಲ್ಲಿ ಅಳವಡಿಸಲು
ಸಂಕ್ಷಿಪ್ತ ಮಾಹಿತಿ.

ಯೋಜನೆಯ ಹೆಸರು:	PMKSY WDC – 2.0
ವರ್ಷ:	2021-22
ಕಾಮಗಾರಿಯ/ ಚಟುವಟಿಕೆಯ ಹೆಸರು:	ಕೃಷಿ ಅರಣ್ಯ ಸಸಿಗಳು
ಕಾಮಗಾರಿ/ಚಟುವಟಿಕೆಯ ಛಾಯಚಿತ್ರ (photo with Lat & Long)	
ಸರ್ವೆ ನಂಬರ್ :	7/2
ಅಕ್ಷಾಂಶ ಮತ್ತು ರೇಖಾಂಶ :	13.172873 76.073187
ಗ್ರಾಮ :	ಮಾಯಗೊಂಡನಹಳ್ಳಿ
ತಾಲ್ಲೂಕು :	ಬೇಲೂರು

ಜಿಲ್ಲೆ :	ಹಾಸನ
ಕಾಮಗಾರಿ / ಚಟುವಟಿಕೆಯ ಅಂದಾಜು ಮೊತ್ತ (ರೂಪಾಯಿಗಳಲ್ಲಿ)	ರೂ. 1345/- (ಒಂದು ಸಾವಿರದ ಮೂರು ನೂರ ನಲವತ್ತೈದು ಮಾತ್ರ)
ಕಾಮಗಾರಿ / ಚಟುವಟಿಕೆಯ ಕುರಿತು ಸಂಕ್ಷಿಪ್ತ ವಿವರ (ಸಮುದಾಯ ಕಾಮಗಾರಿಯಾಗಿದ್ದರೆ ಅಂದಾಜು ನೀರು ಸಂಗ್ರಹಣೆ (Cubic Meter), ರಕ್ಷಣಾತ್ಮಕ ನೀರಾವರಿ ಪ್ರದೇಶ, ಫಲಾನುಭವಿಗಳ ಸಂಖ್ಯೆ ವೈಯಕ್ತಿಕ ಕಾಮಗಾರಿಯಾಗಿದ್ದರೆ, ಫಲಾನುಭವಿ ಹೆಸರು, ಚಟುವಟಿಕೆಯಿಂದ ಪಡೆಯುತ್ತಿರುವ ಲಾಭ)	ಅರಣ್ಯ ಸಸಿಗಳನ್ನು ನಾಟಿ ಮಾಡುವುದು <u>ಕಾಮಗಾರಿ / ಚಟುವಟಿಕೆಯ ಕುರಿತು ಸಂಕ್ಷಿಪ್ತ ವಿವರ</u> ರೈತ ಫಲಾನುಭವಿಗಳಿಗೆ ಅನುಕೂಲವಾಗುವಂತೆ ರೈತರ ಜಮೀನಿನಲ್ಲಿ ಅರಣ್ಯ ಸಸಿಗಳನ್ನು ನಾಟಿ ಮಾಡಿಸುವುದು ಈಶ್ವರನಾಯಕ/ಪುಟ್ಟನಾಯಕ ಜಲಾನಯನ ಅಭಿವೃದ್ಧಿ ಯೋಜನೆಯಡಿ ಉತ್ತಮ ಗುಣಮಟ್ಟದ ಕೃಷಿ ಅರಣ್ಯ ಸಸಿಗಳನ್ನು ನಾಟಿ ಮಾಡಿದ ಮಹಾಗನಿ ಹೆಬ್ಬೇವು, ತೇಗ, ರಕ್ತ ಚಂದನ, ನೇರಳೆ, ಸಿಲ್ವರ್, ಶಿವನೆ, ಬೆಟ್ಟದನಲ್ಲಿ ಗಿಡಗಳನ್ನು ನಾಟಿ ಮಾಡಿದ ಫಲವಾಗಿ ನಮ್ಮ ಜಲಾನಯನ ಅಭಿವೃದ್ಧಿ ಯೋಜನೆಯಡಿ ಉತ್ತಮ ಗುಣಮಟ್ಟದ ಕೃಷಿ ಅರಣ್ಯ ಸಸಿಗಳನ್ನು ನಾಟಿ ಮಾಡಿದ ಮಹಾಗನಿ ಹೆಬ್ಬೇವು, ತೇಗ, ರಕ್ತ ಚಂದನ,

ಅನುಬಂಧ

ಜಲಾನಯನ ಯೋಜನೆಗಳ ಚಟುವಟಿಕೆ/ಕಾಮಗಾರಿಗಳನ್ನು ಅಂತರ್ ಜಾಲದಲ್ಲಿ ಅಳವಡಿಸಲು
ಸಂಕ್ಷಿಪ್ತ ಮಾಹಿತಿ,

ಯೋಜನೆಯ ಹೆಸರು:	PMKSY WDC – 2.0
ವರ್ಷ:	2021-22
ಕಾಮಗಾರಿಯ/ ಚಟುವಟಿಕೆಯ ಹೆಸರು:	ಕೃಷಿ ಅರಣ್ಯ ಸಸಿಗಳು
ಕಾಮಗಾರಿ/ಚಟುವಟಿಕೆಯ ಛಾಯಚಿತ್ರ (photo with Lat & Long)	
ಸರ್ವೆ ನಂಬರ್ :	6/1
ಅಕ್ಷಾಂಶ ಮತ್ತು ರೇಖಾಂಶ :	13.172874 76.073188
ಗ್ರಾಮ :	ಮಾಯಗೊಂಡನಹಳ್ಳಿ
ತಾಲ್ಲೂಕು :	ಬೇಲೂರು

ಜಿಲ್ಲೆ :	ಹಾಸನ
ಕಾಮಗಾರಿ / ಚಟುವಟಿಕೆಯ ಅಂದಾಜು ಮೊತ್ತ (ರೂಪಾಯಿಗಳಲ್ಲಿ)	ರೂ. 1345/- (ಒಂದು ಸಾವಿರದ ಮೂರು ನೂರ ನಲವತ್ತೈದು ಮಾತ್ರ)
ಕಾಮಗಾರಿ / ಚಟುವಟಿಕೆಯ ಕುರಿತು ಸಂಕ್ಷಿಪ್ತ ವಿವರ (ಸಮುದಾಯ ಕಾಮಗಾರಿಯಾಗಿದ್ದರೆ ಅಂದಾಜು ನೀರು ಸಂಗ್ರಹಣೆ (Cubic Meter), ರಕ್ಷಣಾತ್ಮಕ ನೀರಾವರಿ ಪ್ರದೇಶ, ಫಲಾನುಭವಿಗಳ ಸಂಖ್ಯೆ ವೈಯಕ್ತಿಕ ಕಾಮಗಾರಿಯಾಗಿದ್ದರೆ, ಫಲಾನುಭವಿ ಹೆಸರು, ಚಟುವಟಿಕೆಯಿಂದ ಪಡೆಯುತ್ತಿರುವ ಲಾಭ)	ಅರಣ್ಯ ಸಸಿಗಳನ್ನು ನಾಟಿ ಮಾಡುವುದು ಕಾಮಗಾರಿ / ಚಟುವಟಿಕೆಯ ಕುರಿತು ಸಂಕ್ಷಿಪ್ತ ವಿವರ ರೈತ ಫಲಾನುಭವಿಗಳಿಗೆ ಅನುಕೂಲವಾಗುವಂತೆ ರೈತರ ಜಮೀನಿನಲ್ಲಿ ಅರಣ್ಯ ಸಸಿಗಳನ್ನು ನಾಟಿ ಮಾಡಿಸುವುದು ಕುಮಾರ/ಶಿವಸಿದ್ಧೇಗೌಡ ಜಲಾನಯನ ಅಭಿವೃದ್ಧಿ ಯೋಜನೆಯಡಿ ಉತ್ತಮ ಗುಣಮಟ್ಟದ ಕೃಷಿ ಅರಣ್ಯ ಸಸಿಗಳನ್ನು ನಾಟಿ ಮಾಡಿದ ಮಹಾಗನಿ ಹೆಬ್ಬೇವು, ತೇಗ, ರಕ್ತ ಚಂದನ, ನೇರಳೆ, ಸಿಲ್ವರ್, ಶಿವನೆ, ಬೆಟ್ಟದನಲ್ಲಿ ಗಿಡಗಳನ್ನು ನಾಟಿ ಮಾಡಿದ ಫಲವಾಗಿ ನಮ್ಮ ಜಲಾನಯನ ಅಭಿವೃದ್ಧಿ ಯೋಜನೆಯಡಿ ಉತ್ತಮ ಗುಣಮಟ್ಟದ ಕೃಷಿ ಅರಣ್ಯ ಸಸಿಗಳನ್ನು ನಾಟಿ ಮಾಡಿದ ಮಹಾಗನಿ ಹೆಬ್ಬೇವು, ತೇಗ, ರಕ್ತ ಚಂದನ,

ಅನುಬಂಧ

ಜಲಾನಯನ ಯೋಜನೆಗಳ ಚಟುವಟಿಕೆ/ಕಾಮಗಾರಿಗಳನ್ನು ಅಂತರ್ ಜಾಲದಲ್ಲಿ ಅಳವಡಿಸಲು
ಸಂಕ್ಷಿಪ್ತ ಮಾಹಿತಿ,

ಯೋಜನೆಯ ಹೆಸರು:	PMKSY WDC – 2.0
ವರ್ಷ:	2021-22
ಕಾಮಗಾರಿಯ/ ಚಟುವಟಿಕೆಯ ಹೆಸರು:	ಕೃಷಿ ಅರಣ್ಯ ಸಸಿಗಳು
ಕಾಮಗಾರಿ/ಚಟುವಟಿಕೆಯ ಛಾಯಚಿತ್ರ (photo with Lat & Long)	
ಸರ್ವೆ ನಂಬರ್ :	15/4
ಅಕ್ಷಾಂಶ ಮತ್ತು ರೇಖಾಂಶ :	13.172875 76.073189

ಗ್ರಾಮ :	ಮಾಯಗೊಂಡನಹಳ್ಳಿ
ತಾಲ್ಲೂಕು :	ಬೇಲೂರು
ಜಿಲ್ಲೆ :	ಹಾಸನ
ಕಾಮಗಾರಿ / ಚಟುವಟಿಕೆಯ ಅಂದಾಜು ಮೊತ್ತ (ರೂಪಾಯಿಗಳಲ್ಲಿ)	ರೂ. 2689/- (ಎರಡು ಸಾವಿರದ ಆರು ನೂರ ಎಂಭತ್ತೊಂಭತ್ತು ಮಾತ್ರ)
ಕಾಮಗಾರಿ / ಚಟುವಟಿಕೆಯ ಕುರಿತು ಸಂಕ್ಷಿಪ್ತ ವಿವರ (ಸಮುದಾಯ ಕಾಮಗಾರಿಯಾಗಿದ್ದರೆ ಅಂದಾಜು ನೀರು ಸಂಗ್ರಹಣೆ (Cubic Meter), ರಕ್ಷಣಾತ್ಮಕ ನೀರಾವರಿ ಪ್ರದೇಶ, ಫಲಾನುಭವಿಗಳ ಸಂಖ್ಯೆ ವೈಯಕ್ತಿಕ ಕಾಮಗಾರಿಯಾಗಿದ್ದರೆ, ಫಲಾನುಭವಿ ಹೆಸರು, ಚಟುವಟಿಕೆಯಿಂದ ಪಡೆಯುತ್ತಿರುವ ಲಾಭ)	ಅರಣ್ಯ ಸಸಿಗಳನ್ನು ನಾಟಿ ಮಾಡುವುದು <u>ಕಾಮಗಾರಿ / ಚಟುವಟಿಕೆಯ ಕುರಿತು ಸಂಕ್ಷಿಪ್ತ ವಿವರ</u> ರೈತ ಫಲಾನುಭವಿಗಳಿಗೆ ಅನುಕೂಲವಾಗುವಂತೆ ರೈತರ ಜಮೀನಿನಲ್ಲಿ ಅರಣ್ಯ ಸಸಿಗಳನ್ನು ನಾಟಿ ಮಾಡಿಸುವುದು ಮೋಹನಕುಮಾರ/ಹಾಲಪ್ಪಯ್ಯ ಜಲಾನಯನ ಅಭಿವೃದ್ಧಿ ಯೋಜನೆಯಡಿ ಉತ್ತಮ ಗುಣಮಟ್ಟದ ಕೃಷಿ ಅರಣ್ಯ ಸಸಿಗಳನ್ನು ನಾಟಿ ಮಾಡಿದ ಫಲವಾಗಿ ನಮ್ಮ ಜಲಾನಯನ ಅಭಿವೃದ್ಧಿ ಯೋಜನೆಯಡಿ ಉತ್ತಮ ಗುಣಮಟ್ಟದ ಕೃಷಿ ಅರಣ್ಯ ಸಸಿಗಳನ್ನು ನಾಟಿ ಮಾಡಿಸುವುದು ಮಹಾಗನಿ ಹೆಬ್ಬೇವು, ತೇಗ, ರಕ್ತ ಚಂದನ, ನೇರಳೆ, ಸಿಲ್ವರ್, ಶಿವನೆ, ಬೆಟ್ಟದನಲ್ಲಿ ಗಿಡಗಳನ್ನು ನಾಟಿ ಮಾಡಿದ ಫಲವಾಗಿ ನಮ್ಮ ಜಲಾನಯನ ಅಭಿವೃದ್ಧಿ ಯೋಜನೆಯಡಿ ಉತ್ತಮ ಗುಣಮಟ್ಟದ ಕೃಷಿ ಅರಣ್ಯ ಸಸಿಗಳನ್ನು ನಾಟಿ ಮಾಡಿಸುವುದು ಮಹಾಗನಿ ಹೆಬ್ಬೇವು, ತೇಗ, ರಕ್ತ ಚಂದನ,

ಅನುಬಂಧ


ಜಲಾನಯನ ಯೋಜನೆಗಳ ಚಟುವಟಿಕೆ/ಕಾಮಗಾರಿಗಳನ್ನು ಅಂತರ್ ಜಾಲದಲ್ಲಿ ಅಳವಡಿಸಲು
ಸಂಕ್ಷಿಪ್ತ ಮಾಹಿತಿ,

ಯೋಜನೆಯ ಹೆಸರು:	PMKSY WDC – 2.0
ವರ್ಷ:	2021-22
ಕಾಮಗಾರಿಯ/ ಚಟುವಟಿಕೆಯ ಹೆಸರು:	ಕೃಷಿ ಅರಣ್ಯ ಸಸಿಗಳು
ಕಾಮಗಾರಿ/ಚಟುವಟಿಕೆಯ ಛಾಯಚಿತ್ರ (photo with Lat & Long)	
ಸರ್ವೆ ನಂಬರ್ :	5/ಪಿ8
ಅಕ್ಷಾಂಶ ಮತ್ತು ರೇಖಾಂಶ :	13.172876 76.073190
ಗ್ರಾಮ :	ಮಾಯಗೊಂಡನಹಳ್ಳಿ
ತಾಲ್ಲೂಕು :	ಬೇಲೂರು

ಜಿಲ್ಲೆ :	ಹಾಸನ
ಕಾಮಗಾರಿ / ಚಟುವಟಿಕೆಯ ಅಂದಾಜು ಮೊತ್ತ (ರೂಪಾಯಿಗಳಲ್ಲಿ)	ರೂ. 1345/- (ಒಂದು ಸಾವಿರದ ಮೂರು ನೂರ ನಲವತ್ತೈದು ಮಾತ್ರ)
ಕಾಮಗಾರಿ / ಚಟುವಟಿಕೆಯ ಕುರಿತು ಸಂಕ್ಷಿಪ್ತ ವಿವರ (ಸಮುದಾಯ ಕಾಮಗಾರಿಯಾಗಿದ್ದರೆ ಅಂದಾಜು ನೀರು ಸಂಗ್ರಹಣೆ (Cubic Meter), ರಕ್ಷಣಾತ್ಮಕ ನೀರಾವರಿ ಪ್ರದೇಶ, ಫಲಾನುಭವಿಗಳ ಸಂಖ್ಯೆ ವೈಯಕ್ತಿಕ ಕಾಮಗಾರಿಯಾಗಿದ್ದರೆ, ಫಲಾನುಭವಿ ಹೆಸರು, ಚಟುವಟಿಕೆಯಿಂದ ಪಡೆಯುತ್ತಿರುವ ಲಾಭ)	ಅರಣ್ಯ ಸಸಿಗಳನ್ನು ನಾಟಿ ಮಾಡುವುದು <u>ಕಾಮಗಾರಿ / ಚಟುವಟಿಕೆಯ ಕುರಿತು ಸಂಕ್ಷಿಪ್ತ ವಿವರ</u> ರೈತ ಫಲಾನುಭವಿಗಳಿಗೆ ಅನುಕೂಲವಾಗುವಂತೆ ರೈತರ ಜಮೀನಿನಲ್ಲಿ ಅರಣ್ಯ ಸಸಿಗಳನ್ನು ನಾಟಿ ಮಾಡಿಸುವುದು ಕರಿಯಯ್ಯ/ದೊಡ್ಡಗುಡಿಯಯ್ಯ ಜಲಾನಯನ ಅಭಿವೃದ್ಧಿ ಯೋಜನೆಯಡಿ ಉತ್ತಮ ಗುಣಮಟ್ಟದ ಕೃಷಿ ಅರಣ್ಯ ಸಸಿಗಳನ್ನು ನಾಟಿ ಮಾಡಿದ ಮಹಾಗನಿ ಹೆಬ್ಬೇವು, ತೇಗ, ರಕ್ತ ಚಂದನ, ನೇರಳೆ, ಸಿಲ್ವರ್, ಶಿವನೆ, ಬೆಟ್ಟದನಲ್ಲಿ ಗಿಡಗಳನ್ನು ನಾಟಿ ಮಾಡಿದ ಫಲವಾಗಿ ನಮ್ಮ ಜಲಾನಯನ ಅಭಿವೃದ್ಧಿ ಯೋಜನೆಯಡಿ ಉತ್ತಮ ಗುಣಮಟ್ಟದ ಕೃಷಿ ಅರಣ್ಯ ಸಸಿಗಳನ್ನು ನಾಟಿ ಮಾಡಿದ ಮಹಾಗನಿ ಹೆಬ್ಬೇವು, ತೇಗ, ರಕ್ತ ಚಂದನ,


ಅನುಬಂಧ

ಜಲಾನಯನ ಯೋಜನೆಗಳ ಚಟುವಟಿಕೆ/ಕಾಮಗಾರಿಗಳನ್ನು ಅಂತರ್ ಜಾಲದಲ್ಲಿ ಅಳವಡಿಸಲು
ಸಂಕ್ಷಿಪ್ತ ಮಾಹಿತಿ,

ಯೋಜನೆಯ ಹೆಸರು:	PMKSY WDC – 2.0
ವರ್ಷ:	2021-22
ಕಾಮಗಾರಿಯ/ ಚಟುವಟಿಕೆಯ ಹೆಸರು:	ಕೃಷಿ ಅರಣ್ಯ ಸಸಿಗಳು
ಕಾಮಗಾರಿ/ಚಟುವಟಿಕೆಯ ಛಾಯಚಿತ್ರ (photo with Lat & Long)	
ಸರ್ವೆ ನಂಬರ್ :	28/2
ಅಕ್ಷಾಂಶ ಮತ್ತು ರೇಖಾಂಶ :	13.172877 76.073191
ಗ್ರಾಮ :	ಮಾಯಗೊಂಡನಹಳ್ಳಿ
ತಾಲ್ಲೂಕು :	ಬೇಲೂರು
ಜಿಲ್ಲೆ :	ಹಾಸನ

ಕಾಮಗಾರಿ / ಚಟುವಟಿಕೆಯ ಅಂದಾಜು ಮೊತ್ತ (ರೂಪಾಯಿಗಳಲ್ಲಿ)	ರೂ. 1345/- (ಒಂದು ಸಾವಿರದ ಮೂರು ನೂರ ನಲವತ್ತೈದು ಮಾತ್ರ)
ಕಾಮಗಾರಿ / ಚಟುವಟಿಕೆಯ ಕುರಿತು ಸಂಕ್ಷಿಪ್ತ ವಿವರ (ಸಮುದಾಯ ಕಾಮಗಾರಿಯಾಗಿದ್ದರೆ ಅಂದಾಜು ನೀರು ಸಂಗ್ರಹಣೆ (Cubic Meter), ರಕ್ಷಣಾತ್ಮಕ ನೀರಾವರಿ ಪ್ರದೇಶ, ಫಲಾನುಭವಿಗಳ ಸಂಖ್ಯೆ ವೈಯಕ್ತಿಕ ಕಾಮಗಾರಿಯಾಗಿದ್ದರೆ, ಫಲಾನುಭವಿ ಹೆಸರು, ಚಟುವಟಿಕೆಯಿಂದ ಪಡೆಯುತ್ತಿರುವ ಲಾಭ)	ಅರಣ್ಯ ಸಸಿಗಳನ್ನು ನಾಟಿ ಮಾಡುವುದು <u>ಕಾಮಗಾರಿ / ಚಟುವಟಿಕೆಯ ಕುರಿತು ಸಂಕ್ಷಿಪ್ತ ವಿವರ</u> ರೈತ ಫಲಾನುಭವಿಗಳಿಗೆ ಅನುಕೂಲವಾಗುವಂತೆ ರೈತರ ಜಮೀನಿನಲ್ಲಿ ಅರಣ್ಯ ಸಸಿಗಳನ್ನು ನಾಟಿ ಮಾಡಿಸುವುದು ನಂಜೇಗೌಡ/ಚಮ್ಮಬಸವೇಗೌಡ ಜಲಾನಯನ ಅಭಿವೃದ್ಧಿ ಯೋಜನೆಯಡಿ ಉತ್ತಮ ಗುಣಮಟ್ಟದ ಕೃಷಿ ಅರಣ್ಯ ಸಸಿಗಳನ್ನು ಹಕ್ಕಿದ ಮಹಾಗನಿ ಹೆಬ್ಬೇವು, ತೇಗ, ರಕ್ತ ಚಂದನ, ನೇರಳೆ, ಸಿಲ್ವರ್, ಶಿವನೆ, ಬೆಟ್ಟದನಲ್ಲಿ ಗಿಡಗಳನ್ನು ನಾಟಿ ಮಾಡಿದ ಫಲವಾಗಿ ನಮ್ಮ ಜಲಾನಯನ ಅಭಿವೃದ್ಧಿ ಯೋಜನೆಯಡಿ ಉತ್ತಮ ಗುಣಮಟ್ಟದ ಕೃಷಿ ಅರಣ್ಯ ಸಸಿಗಳನ್ನು ಹಕ್ಕಿದ ಮಹಾಗನಿ ಹೆಬ್ಬೇವು, ತೇಗ, ರಕ್ತ ಚಂದನ,


ಅನುಬಂಧ
ಜಲಾನಯನ ಯೋಜನೆಗಳ ಚಟುವಟಿಕೆ/ಕಾಮಗಾರಿಗಳನ್ನು ಅಂತರ್ ಜಾಲದಲ್ಲಿ ಅಳವಡಿಸಲು
ಸಂಕ್ಷಿಪ್ತ ಮಾಹಿತಿ,

ಯೋಜನೆಯ ಹೆಸರು:	PMKSY WDC – 2.0
ವರ್ಷ:	2021-22
ಕಾಮಗಾರಿಯ/ ಚಟುವಟಿಕೆಯ ಹೆಸರು:	ಕೃಷಿ ಅರಣ್ಯ ಸಸಿಗಳು
ಕಾಮಗಾರಿ/ಚಟುವಟಿಕೆಯ ಛಾಯಚಿತ್ರ (photo with Lat & Long)	
ಸರ್ವೆ ನಂಬರ್ :	19/1,
ಅಕ್ಷಾಂಶ ಮತ್ತು ರೇಖಾಂಶ :	13.172877 76.073191
ಗ್ರಾಮ :	ಮಾಯಗೊಂಡನಹಳ್ಳಿ
ತಾಲ್ಲೂಕು :	ಬೇಲೂರು

ಜಿಲ್ಲೆ :	ಹಾಸನ
ಕಾಮಗಾರಿ / ಚಟುವಟಿಕೆಯ ಅಂದಾಜು ಮೊತ್ತ (ರೂಪಾಯಿಗಳಲ್ಲಿ)	ರೂ. 1345/- (ಒಂದು ಸಾವಿರದ ಮೂರು ನೂರ ನಲವತ್ತೈದು ಮಾತ್ರ)
ಕಾಮಗಾರಿ / ಚಟುವಟಿಕೆಯ ಕುರಿತು ಸಂಕ್ಷಿಪ್ತ ವಿವರ (ಸಮುದಾಯ ಕಾಮಗಾರಿಯಾಗಿದ್ದರೆ ಅಂದಾಜು ನೀರು ಸಂಗ್ರಹಣೆ (Cubic Meter), ರಕ್ಷಣಾತ್ಮಕ ನೀರಾವರಿ ಪ್ರದೇಶ, ಫಲಾನುಭವಿಗಳ ಸಂಖ್ಯೆ ವೈಯಕ್ತಿಕ ಕಾಮಗಾರಿಯಾಗಿದ್ದರೆ, ಫಲಾನುಭವಿ ಹೆಸರು, ಚಟುವಟಿಕೆಯಿಂದ ಪಡೆಯುತ್ತಿರುವ ಲಾಭ)	ಅರಣ್ಯ ಸಸಿಗಳನ್ನು ನಾಟಿ ಮಾಡುವುದು <u>ಕಾಮಗಾರಿ / ಚಟುವಟಿಕೆಯ ಕುರಿತು ಸಂಕ್ಷಿಪ್ತ ವಿವರ</u> ರೈತ ಫಲಾನುಭವಿಗಳಿಗೆ ಅನುಕೂಲವಾಗುವಂತೆ ರೈತರ ಜಮೀನಿನಲ್ಲಿ ಅರಣ್ಯ ಸಸಿಗಳನ್ನು ನಾಟಿ ಮಾಡಿಸುವುದು ನಂಜಯ್ಯ/ಹುಲಿಗೌಡ ಜಲಾನಯನ ಅಭಿವೃದ್ಧಿ ಯೋಜನೆಯಡಿ ಉತ್ತಮ ಗುಣಮಟ್ಟದ ಕೃಷಿ ಅರಣ್ಯ ಸಸಿಗಳನ್ನು ನಾಟಿ ಮಾಡಿದ ಮಹಾಗನಿ ಹೆಬ್ಬೇವು, ತೇಗ, ರಕ್ತ ಚಂದನ, ನೇರಳೆ, ಸಿಲ್ವರ್, ಶಿವನೆ, ಬೆಟ್ಟದನಲ್ಲಿ ಗಿಡಗಳನ್ನು ನಾಟಿ ಮಾಡಿದ ಫಲವಾಗಿ ನಮ್ಮ ಜಲಾನಯನ ಅಭಿವೃದ್ಧಿ ಯೋಜನೆಯಡಿ ಉತ್ತಮ ಗುಣಮಟ್ಟದ ಕೃಷಿ ಅರಣ್ಯ ಸಸಿಗಳನ್ನು ನಾಟಿ ಮಾಡಿದ ಮಹಾಗನಿ ಹೆಬ್ಬೇವು, ತೇಗ, ರಕ್ತ ಚಂದನ,

ಅನುಬಂಧ

**ಜಲಾನಯನ ಯೋಜನೆಗಳ ಚಟುವಟಿಕೆ/ಕಾಮಗಾರಿಗಳನ್ನು ಅಂತರ್ ಜಾಲದಲ್ಲಿ ಅಳವಡಿಸಲು
ಸಂಕ್ಷಿಪ್ತ ಮಾಹಿತಿ.**

ಯೋಜನೆಯ ಹೆಸರು:	PMKSY WDC – 2.0
ವರ್ಷ:	2021-22
ಕಾಮಗಾರಿಯ/ ಚಟುವಟಿಕೆಯ ಹೆಸರು:	ಕೃಷಿ ಅರಣ್ಯ ಸಸಿಗಳು
ಕಾಮಗಾರಿ/ಚಟುವಟಿಕೆಯ ಛಾಯಚಿತ್ರ (photo with Lat & Long)	 <p>Latitude: 13.204817 Longitude: 75.969697 Elevation: 1000.09±8 m Accuracy: 3.9 m Time: 07-14-2022 11:10 Note: k</p> <p>Powered by NoteCam</p>
ಸರ್ವೆ ನಂಬರ್ :	9
ಅಕ್ಷಾಂಶ ಮತ್ತು ರೇಖಾಂಶ :	13.172878 76.073192
ಗ್ರಾಮ :	ಮಾಯಗೊಂಡನಹಳ್ಳಿ
ತಾಲ್ಲೂಕು :	ಬೇಲೂರು
ಜಿಲ್ಲೆ :	ಹಾಸನ

ಕಾಮಗಾರಿ / ಚಟುವಟಿಕೆಯ ಅಂದಾಜು ಮೊತ್ತ (ರೂಪಾಯಿಗಳಲ್ಲಿ)	ರೂ. 1345/- (ಒಂದು ಸಾವಿರದ ಮೂರು ನೂರ ನಲವತ್ತೈದು ಮಾತ್ರ)
ಕಾಮಗಾರಿ / ಚಟುವಟಿಕೆಯ ಕುರಿತು ಸಂಕ್ಷಿಪ್ತ ವಿವರ (ಸಮುದಾಯ ಕಾಮಗಾರಿಯಾಗಿದ್ದರೆ ಅಂದಾಜು ನೀರು ಸಂಗ್ರಹಣೆ (Cubic Meter), ರಕ್ಷಣಾತ್ಮಕ ನೀರಾವರಿ ಪ್ರದೇಶ, ಫಲಾನುಭವಿಗಳ ಸಂಖ್ಯೆ ವೈಯಕ್ತಿಕ ಕಾಮಗಾರಿಯಾಗಿದ್ದರೆ, ಫಲಾನುಭವಿ ಹೆಸರು, ಚಟುವಟಿಕೆಯಿಂದ ಪಡೆಯುತ್ತಿರುವ ಲಾಭ)	ಅರಣ್ಯ ಸಸಿಗಳನ್ನು ನಾಟಿ ಮಾಡುವುದು <u>ಕಾಮಗಾರಿ / ಚಟುವಟಿಕೆಯ ಕುರಿತು ಸಂಕ್ಷಿಪ್ತ ವಿವರ</u> ರೈತ ಫಲಾನುಭವಿಗಳಿಗೆ ಅನುಕೂಲವಾಗುವಂತೆ ರೈತರ ಜಮೀನಿನಲ್ಲಿ ಅರಣ್ಯ ಸಸಿಗಳನ್ನು ನಾಟಿ ಮಾಡಿಸುವುದು ಸಗನೇಗೌಡ/ನಿಂಗೇಗೌಡ ಜಲಾನಯನ ಅಭಿವೃದ್ಧಿ ಯೋಜನೆಯಡಿ ಉತ್ತಮ ಗುಣಮಟ್ಟದ ಕೃಷಿ ಅರಣ್ಯ ಸಸಿಗಳನ್ನು ಹೆಚ್ಚಿದ ಮಹಾಗನಿ ಹೆಚ್ಚೇವು, ತೇಗ, ರಕ್ತ ಚಂದನ, ನೇರಳೆ, ಸಿಲ್ವರ್, ಶಿವನೆ, ಬೆಟ್ಟದನಲ್ಲಿ ಗಿಡಗಳನ್ನು ನಾಟಿ ಮಾಡಿದ ಫಲವಾಗಿ ನಮ್ಮ ಜಲಾನಯನ ಅಭಿವೃದ್ಧಿ ಯೋಜನೆಯಡಿ ಉತ್ತಮ ಗುಣಮಟ್ಟದ ಕೃಷಿ ಅರಣ್ಯ ಸಸಿಗಳನ್ನು ಹೆಚ್ಚಿದ ಮಹಾಗನಿ ಹೆಚ್ಚೇವು, ತೇಗ, ರಕ್ತ ಚಂದನ,

ಅನುಬಂಧ
ಜಲಾನಯನ ಯೋಜನೆಗಳ ಚಟುವಟಿಕೆ/ಕಾಮಗಾರಿಗಳನ್ನು ಅಂತರ್ ಜಾಲದಲ್ಲಿ ಅಳವಡಿಸಲು
ಸಂಕ್ಷಿಪ್ತ ಮಾಹಿತಿ,

ಯೋಜನೆಯ ಹೆಸರು:	PMKSY WDC – 2.0
ವರ್ಷ:	2021-22
ಕಾಮಗಾರಿಯ/ ಚಟುವಟಿಕೆಯ ಹೆಸರು:	ಕೃಷಿ ಅರಣ್ಯ ಸಸಿಗಳು
ಕಾಮಗಾರಿ/ಚಟುವಟಿಕೆಯ ಛಾಯಚಿತ್ರ (photo with Lat & Long)	
ಸರ್ವೆ ನಂಬರ್ :	30/1
ಅಕ್ಷಾಂಶ ಮತ್ತು ರೇಖಾಂಶ :	13.172832 76.073142
ಗ್ರಾಮ :	ಮಾಯಗೊಂಡನಹಳ್ಳಿ
ತಾಲ್ಲೂಕು :	ಬೇಲೂರು

ಜಿಲ್ಲೆ :	ಹಾಸನ
ಕಾಮಗಾರಿ / ಚಟುವಟಿಕೆಯ ಅಂದಾಜು ಮೊತ್ತ (ರೂಪಾಯಿಗಳಲ್ಲಿ)	ರೂ. 1345/- (ಒಂದು ಸಾವಿರದ ಮೂರು ನೂರ ನಲವತ್ತೈದು ಮಾತ್ರ)
ಕಾಮಗಾರಿ / ಚಟುವಟಿಕೆಯ ಕುರಿತು ಸಂಕ್ಷಿಪ್ತ ವಿವರ (ಸಮುದಾಯ ಕಾಮಗಾರಿಯಾಗಿದ್ದರೆ ಅಂದಾಜು ನೀರು ಸಂಗ್ರಹಣೆ (Cubic Meter), ರಕ್ಷಣಾತ್ಮಕ ನೀರಾವರಿ ಪ್ರದೇಶ, ಫಲಾನುಭವಿಗಳ ಸಂಖ್ಯೆ ವೈಯಕ್ತಿಕ ಕಾಮಗಾರಿಯಾಗಿದ್ದರೆ, ಫಲಾನುಭವಿ ಹೆಸರು, ಚಟುವಟಿಕೆಯಿಂದ ಪಡೆಯುತ್ತಿರುವ ಲಾಭ)	ಅರಣ್ಯ ಸಸಿಗಳನ್ನು ನಾಟಿ ಮಾಡುವುದು ಕಾಮಗಾರಿ / ಚಟುವಟಿಕೆಯ ಕುರಿತು ಸಂಕ್ಷಿಪ್ತ ವಿವರ ರೈತ ಫಲಾನುಭವಿಗಳಿಗೆ ಅನುಕೂಲವಾಗುವಂತೆ ರೈತರ ಜಮೀನಿನಲ್ಲಿ ಅರಣ್ಯ ಸಸಿಗಳನ್ನು ನಾಟಿ ಮಾಡಿಸುವುದು ಮಂಜುನಾಥ/ಹೊನ್ನೇಗೌಡ ಜಲಾನಯನ ಅಭಿವೃದ್ಧಿ ಯೋಜನೆಯಡಿ ಉತ್ತಮ ಗುಣಮಟ್ಟದ ಕೃಷಿ ಅರಣ್ಯ ಸಸಿಗಳನ್ನು ನಾಟಿ ಮಹಾಗನಿ ಹೆಬ್ಬೇವು, ತೇಗ, ರಕ್ತ ಚಂದನ, ನೇರಳೆ, ಸಿಲ್ವರ್, ಶಿವನೆ, ಬೆಟ್ಟದನಲ್ಲಿ ಗಿಡಗಳನ್ನು ನಾಟಿ ಮಾಡಿದ ಫಲವಾಗಿ ನಮ್ಮ ಜಲಾನಯನ ಅಭಿವೃದ್ಧಿ ಯೋಜನೆಯಡಿ ಉತ್ತಮ ಗುಣಮಟ್ಟದ ಕೃಷಿ ಅರಣ್ಯ ಸಸಿಗಳನ್ನು ನಾಟಿ ಮಹಾಗನಿ ಹೆಬ್ಬೇವು, ತೇಗ, ರಕ್ತ ಚಂದನ,

ಅನುಬಂಧ


ಜಲಾನಯನ ಯೋಜನೆಗಳ ಚಟುವಟಿಕೆ/ಕಾಮಗಾರಿಗಳನ್ನು ಅಂತರ್ ಜಾಲದಲ್ಲಿ ಅಳವಡಿಸಲು
ಸಂಕ್ಷಿಪ್ತ ಮಾಹಿತಿ,

ಯೋಜನೆಯ ಹೆಸರು:	PMKSY WDC – 2.0
ವರ್ಷ:	2021-22
ಕಾಮಗಾರಿಯ/ ಚಟುವಟಿಕೆಯ ಹೆಸರು:	ಕೃಷಿ ಅರಣ್ಯ ಸಸಿಗಳನ್ನು ನಾಟಿ ಮಾಡುವುದು.
ಕಾಮಗಾರಿ/ಚಟುವಟಿಕೆಯ ಛಾಯಚಿತ್ರ (photo with Lat & Long)	
ಸರ್ವೆ ನಂಬರ್ :	30
ಅಕ್ಷಾಂಶ ಮತ್ತು ರೇಖಾಂಶ :	13.162878 76.046870
ಗ್ರಾಮ :	ಮಾಯಗೊಂಡನಹಳ್ಳಿ
ತಾಲ್ಲೂಕು :	ಬೇಲೂರು

ಜಿಲ್ಲೆ :	ಹಾಸನ
ಕಾಮಗಾರಿ / ಚಟುವಟಿಕೆಯ ಅಂದಾಜು ಮೊತ್ತ (ರೂಪಾಯಿಗಳಲ್ಲಿ)	ರೂ. 1345/- (ಒಂದು ಸಾವಿರದ ಮೂರು ನೂರ ನಲವತ್ತೈದು ಮಾತ್ರ)
ಕಾಮಗಾರಿ / ಚಟುವಟಿಕೆಯ ಕುರಿತು ಸಂಕ್ಷಿಪ್ತ ವಿವರ (ಸಮುದಾಯ ಕಾಮಗಾರಿಯಾಗಿದ್ದರೆ ಅಂದಾಜು ನೀರು ಸಂಗ್ರಹಣೆ (Cubic Meter), ರಕ್ಷಣಾತ್ಮಕ ನೀರಾವರಿ ಪ್ರದೇಶ, ಫಲಾನುಭವಿಗಳ ಸಂಖ್ಯೆ ವೈಯಕ್ತಿಕ ಕಾಮಗಾರಿಯಾಗಿದ್ದರೆ, ಫಲಾನುಭವಿ ಹೆಸರು, ಚಟುವಟಿಕೆಯಿಂದ ಪಡೆಯುತ್ತಿರುವ ಲಾಭ)	ಅರಣ್ಯ ಸಸಿಗಳನ್ನು ನಾಟಿ ಮಾಡುವುದು ಕಾಮಗಾರಿ / ಚಟುವಟಿಕೆಯ ಕುರಿತು ಸಂಕ್ಷಿಪ್ತ ವಿವರ ರೈತ ಫಲಾನುಭವಿಗಳಿಗೆ ಅನುಕೂಲವಾಗುವಂತೆ ರೈತರ ಜಮೀನಿನಲ್ಲಿ ಅರಣ್ಯ ಸಸಿಗಳನ್ನು ನಾಟಿ ಮಾಡಿಸುವುದು ಬವಿತ/ಗಣೇಶ ಈ ಯೋಜನೆಯಿಂದ ನಮ್ಮ ಜೀವನ ಶೈಲಿಯು ತುಂಬಾ ಸುಧಾರಿಸಿರುವುದು.


ಅನುಬಂಧ

ಜಲಾನಯನ ಯೋಜನೆಗಳ ಚಟುವಟಿಕೆ/ಕಾಮಗಾರಿಗಳನ್ನು ಅಂತರ್ ಜಾಲದಲ್ಲಿ ಅಳವಡಿಸಲು
ಸಂಕ್ಷಿಪ್ತ ಮಾಹಿತಿ,

ಯೋಜನೆಯ ಹೆಸರು:	PMKSY WDC – 2.0
ವರ್ಷ:	2021-22
ಕಾಮಗಾರಿಯ/ ಚಟುವಟಿಕೆಯ ಹೆಸರು:	ಕೃಷಿ ಅರಣ್ಯ ಸಸಿಗಳನ್ನು ನಾಟಿ ಮಾಡುವುದು.
ಕಾಮಗಾರಿ/ಚಟುವಟಿಕೆಯ ಛಾಯಚಿತ್ರ (photo with Lat & Long)	 <p>Latitude: 13.194273 Longitude: 75.998414 Elevation: 924.25±16 m Accuracy: 11.4 m Time: 16-07-2022 15:16</p>
ಸರ್ವೆ ನಂಬರ್ :	22/3
ಅಕ್ಷಾಂಶ ಮತ್ತು ರೇಖಾಂಶ :	13.194273 75.998414
ಗ್ರಾಮ :	ಮಾಯಗೊಂಡನಹಳ್ಳಿ


ತಾಲ್ಲೂಕು :	ಬೇಲೂರು
ಜಿಲ್ಲೆ :	ಹಾಸನ
ಕಾಮಗಾರಿ / ಚಟುವಟಿಕೆಯ ಅಂದಾಜು ಮೊತ್ತ (ರೂಪಾಯಿಗಳಲ್ಲಿ)	ರೂ. 1345/- (ಒಂದು ಸಾವಿರದ ಮೂರು ನೂರ ನಲವತ್ತೈದು ಮಾತ್ರ)
ಕಾಮಗಾರಿ / ಚಟುವಟಿಕೆಯ ಕುರಿತು ಸಂಕ್ಷಿಪ್ತ ವಿವರ (ಸಮುದಾಯ ಕಾಮಗಾರಿಯಾಗಿದ್ದರೆ ಅಂದಾಜು ನೀರು ಸಂಗ್ರಹಣೆ (Cubic Meter), ರಕ್ಷಣಾತ್ಮಕ ನೀರಾವರಿ ಪ್ರದೇಶ, ಫಲಾನುಭವಿಗಳ ಸಂಖ್ಯೆ ವೈಯಕ್ತಿಕ ಕಾಮಗಾರಿಯಾಗಿದ್ದರೆ, ಫಲಾನುಭವಿ ಹೆಸರು, ಚಟುವಟಿಕೆಯಿಂದ ಪಡೆಯುತ್ತಿರುವ ಲಾಭ)	ಅರಣ್ಯ ಸಸಿಗಳನ್ನು ನಾಟಿ ಮಾಡುವುದು ಕಾಮಗಾರಿ / ಚಟುವಟಿಕೆಯ ಕುರಿತು ಸಂಕ್ಷಿಪ್ತ ವಿವರ ರೈತ ಫಲಾನುಭವಿಗಳಿಗೆ ಅನುಕೂಲವಾಗುವಂತೆ ರೈತರ ಜಮೀನಿನಲ್ಲಿ ಅರಣ್ಯ ಸಸಿಗಳನ್ನು ನಾಟಿ ಮಾಡಿಸುವುದು ಸಿದ್ದೇಗೌಡ/ನಂಜೇಗೌಡ ಈ ಯೋಜನೆಯಿಂದ ನಮ್ಮ ಜೀವನ ಶೈಲಿಯು ತುಂಬಾ ಸುಧಾರಿಸಿರುವುದು.

ಅನುಬಂಧ
ಜಲಾನಯನ ಯೋಜನೆಗಳ ಚಟುವಟಿಕೆ/ಕಾಮಗಾರಿಗಳನ್ನು ಅಂತರ್ ಜಾಲದಲ್ಲಿ ಅಳವಡಿಸಲು
ಸಂಕ್ಷಿಪ್ತ ಮಾಹಿತಿ,

ಯೋಜನೆಯ ಹೆಸರು:	PMKSY WDC – 2.0
ವರ್ಷ:	2021-22
ಕಾಮಗಾರಿಯ/ ಚಟುವಟಿಕೆಯ ಹೆಸರು:	ಕೃಷಿ ಅರಣ್ಯ ಸಸಿಗಳನ್ನು ನಾಟಿ ಮಾಡುವುದು.
ಕಾಮಗಾರಿ/ಚಟುವಟಿಕೆಯ ಛಾಯಚಿತ್ರ (photo with Lat & Long)	
ಸರ್ವೆ ನಂಬರ್ :	6


ಅಕ್ಷಾಂಶ ಮತ್ತು ರೇಖಾಂಶ :	13.194273 75.998414
ಗ್ರಾಮ :	ಮಾಯಗೊಂಡನಹಳ್ಳಿ
ತಾಲ್ಲೂಕು :	ಬೇಲೂರು
ಜಿಲ್ಲೆ :	ಹಾಸನ
ಕಾಮಗಾರಿ / ಚಟುವಟಿಕೆಯ ಅಂದಾಜು ಮೊತ್ತ (ರೂಪಾಯಿಗಳಲ್ಲಿ)	ರೂ. 1345/- (ಒಂದು ಸಾವಿರದ ಮೂರು ನೂರ ನಲವತ್ತೈದು ಮಾತ್ರ)
ಕಾಮಗಾರಿ / ಚಟುವಟಿಕೆಯ ಕುರಿತು ಸಂಕ್ಷಿಪ್ತ ವಿವರ (ಸಮುದಾಯ ಕಾಮಗಾರಿಯಾಗಿದ್ದರೆ ಅಂದಾಜು ನೀರು ಸಂಗ್ರಹಣೆ (Cubic Meter), ರಕ್ಷಣಾತ್ಮಕ ನೀರಾವರಿ ಪ್ರದೇಶ, ಫಲಾನುಭವಿಗಳ ಸಂಖ್ಯೆ ವೈಯಕ್ತಿಕ ಕಾಮಗಾರಿಯಾಗಿದ್ದರೆ, ಫಲಾನುಭವಿ ಹೆಸರು, ಚಟುವಟಿಕೆಯಿಂದ ಪಡೆಯುತ್ತಿರುವ ಲಾಭ)	ಅರಣ್ಯ ಸಸಿಗಳನ್ನು ನಾಟಿ ಮಾಡುವುದು ಕಾಮಗಾರಿ / ಚಟುವಟಿಕೆಯ ಕುರಿತು ಸಂಕ್ಷಿಪ್ತ ವಿವರ ರೈತ ಫಲಾನುಭವಿಗಳಿಗೆ ಅನುಕೂಲವಾಗುವಂತೆ ರೈತರ ಜಮೀನಿನಲ್ಲಿ ಅರಣ್ಯ ಸಸಿಗಳನ್ನು ನಾಟಿ ಮಾಡಿಸುವುದು ಬಿಸ್ಕಯ್ಯ/ಕರಿಯಯ್ಯ ಈ ಯೋಜನೆಯಿಂದ ನಮ್ಮ ಜೀವನ ಶೈಲಿಯು ತುಂಬಾ ಸುಧಾರಿಸಿರುವುದು.

ಅನುಬಂಧ
ಜಲಾನಯನ ಯೋಜನೆಗಳ ಚಟುವಟಿಕೆ/ಕಾಮಗಾರಿಗಳನ್ನು ಅಂತರ್ ಜಾಲದಲ್ಲಿ ಅಳವಡಿಸಲು
ಸಂಕ್ಷಿಪ್ತ ಮಾಹಿತಿ,

ಯೋಜನೆಯ ಹೆಸರು:	PMKSY WDC – 2.0
ವರ್ಷ:	2021-22
ಕಾಮಗಾರಿಯ/ ಚಟುವಟಿಕೆಯ ಹೆಸರು:	ಕೃಷಿ ಅರಣ್ಯ ಸಸಿಗಳನ್ನು ನಾಟಿ ಮಾಡುವುದು.
ಕಾಮಗಾರಿ/ಚಟುವಟಿಕೆಯ ಛಾಯಚಿತ್ರ (photo with Lat &Long)	
ಸರ್ವೆ ನಂಬರ್ :	5p5,


ಅಕ್ಷಾಂಶ ಮತ್ತು ರೇಖಾಂಶ :	13.194273 75.998414
ಗ್ರಾಮ :	ಮಾಯಗೊಂಡನಹಳ್ಳಿ
ತಾಲ್ಲೂಕು :	ಬೇಲೂರು
ಜಿಲ್ಲೆ :	ಹಾಸನ
ಕಾಮಗಾರಿ / ಚಟುವಟಿಕೆಯ ಅಂದಾಜು ಮೊತ್ತ (ರೂಪಾಯಿಗಳಲ್ಲಿ)	ರೂ. 1345/- (ಒಂದು ಸಾವಿರದ ಮೂರು ನೂರ ನಲವತ್ತೈದು ಮಾತ್ರ)
ಕಾಮಗಾರಿ / ಚಟುವಟಿಕೆಯ ಕುರಿತು ಸಂಕ್ಷಿಪ್ತ ವಿವರ (ಸಮುದಾಯ ಕಾಮಗಾರಿಯಾಗಿದ್ದರೆ ಅಂದಾಜು ನೀರು ಸಂಗ್ರಹಣೆ (Cubic Meter), ರಕ್ಷಣಾತ್ಮಕ ನೀರಾವರಿ ಪ್ರದೇಶ, ಫಲಾನುಭವಿಗಳ ಸಂಖ್ಯೆ ವೈಯಕ್ತಿಕ ಕಾಮಗಾರಿಯಾಗಿದ್ದರೆ, ಫಲಾನುಭವಿ ಹೆಸರು, ಚಟುವಟಿಕೆಯಿಂದ ಪಡೆಯುತ್ತಿರುವ ಲಾಭ)	ಅರಣ್ಯ ಸಸಿಗಳನ್ನು ನಾಟಿ ಮಾಡುವುದು <u>ಕಾಮಗಾರಿ / ಚಟುವಟಿಕೆಯ ಕುರಿತು ಸಂಕ್ಷಿಪ್ತ ವಿವರ</u> ರೈತ ಫಲಾನುಭವಿಗಳಿಗೆ ಅನುಕೂಲವಾಗುವಂತೆ ರೈತರ ಜಮೀನಿನಲ್ಲಿ ಅರಣ್ಯ ಸಸಿಗಳನ್ನು ನಾಟಿ ಮಾಡಿಸುವುದು ಸತೀಶ್/ಪುಷ್ಪಯ್ಯ ಈ ಯೋಜನೆಯಿಂದ ನಮ್ಮ ಜೀವನ ಶೈಲಿಯು ತುಂಬಾ ಸುಧಾರಿಸಿರುವುದು.

ಅನುಬಂಧ
ಜಲಾನಯನ ಯೋಜನೆಗಳ ಚಟುವಟಿಕೆ/ಕಾಮಗಾರಿಗಳನ್ನು ಅಂತರ್ ಜಾಲದಲ್ಲಿ ಅಳವಡಿಸಲು
ಸಂಕ್ಷಿಪ್ತ ಮಾಹಿತಿ,

ಯೋಜನೆಯ ಹೆಸರು:	PMKSY WDC – 2.0
ವರ್ಷ:	2021-22
ಕಾಮಗಾರಿಯ/ ಚಟುವಟಿಕೆಯ ಹೆಸರು:	ಕೃಷಿ ಅರಣ್ಯ ಸಸಿಗಳನ್ನು ನಾಟಿ ಮಾಡುವುದು.
ಕಾಮಗಾರಿ/ಚಟುವಟಿಕೆಯ ಛಾಯಚಿತ್ರ (photo with Lat & Long)	
ಸರ್ವೆ ನಂಬರ್ :	5p4,


ಅಕ್ಷಾಂಶ ಮತ್ತು ರೇಖಾಂಶ :	13.194273 75.998414
ಗ್ರಾಮ :	ಮಾಯಗೊಂಡನಹಳ್ಳಿ
ತಾಲ್ಲೂಕು :	ಬೇಲೂರು
ಜಿಲ್ಲೆ :	ಹಾಸನ
ಕಾಮಗಾರಿ / ಚಟುವಟಿಕೆಯ ಅಂದಾಜು ಮೊತ್ತ (ರೂಪಾಯಿಗಳಲ್ಲಿ)	ರೂ. 1345/- (ಒಂದು ಸಾವಿರದ ಮೂರು ನೂರ ನಲವತ್ತೈದು ಮಾತ್ರ)
ಕಾಮಗಾರಿ / ಚಟುವಟಿಕೆಯ ಕುರಿತು ಸಂಕ್ಷಿಪ್ತ ವಿವರ (ಸಮುದಾಯ ಕಾಮಗಾರಿಯಾಗಿದ್ದರೆ ಅಂದಾಜು ನೀರು ಸಂಗ್ರಹಣೆ (Cubic Meter), ರಕ್ಷಣಾತ್ಮಕ ನೀರಾವರಿ ಪ್ರದೇಶ, ಫಲಾನುಭವಿಗಳ ಸಂಖ್ಯೆ ವೈಯಕ್ತಿಕ ಕಾಮಗಾರಿಯಾಗಿದ್ದರೆ, ಫಲಾನುಭವಿ ಹೆಸರು, ಚಟುವಟಿಕೆಯಿಂದ ಪಡೆಯುತ್ತಿರುವ ಲಾಭ)	ಅರಣ್ಯ ಸಸಿಗಳನ್ನು ನಾಟಿ ಮಾಡುವುದು <u>ಕಾಮಗಾರಿ / ಚಟುವಟಿಕೆಯ ಕುರಿತು ಸಂಕ್ಷಿಪ್ತ ವಿವರ</u> ರೈತ ಫಲಾನುಭವಿಗಳಿಗೆ ಅನುಕೂಲವಾಗುವಂತೆ ರೈತರ ಜಮೀನಿನಲ್ಲಿ ಅರಣ್ಯ ಸಸಿಗಳನ್ನು ನಾಟಿ ಮಾಡಿಸುವುದು ಶಿವಯ್ಯ/ರಾಚಯ್ಯ ಈ ಯೋಜನೆಯಿಂದ ನಮ್ಮ ಜೀವನ ಶೈಲಿಯು ತುಂಬಾ ಸುಧಾರಿಸಿರುವುದು.

ಅನುಬಂಧ
ಜಲಾನಯನ ಯೋಜನೆಗಳ ಚಟುವಟಿಕೆ/ಕಾಮಗಾರಿಗಳನ್ನು ಅಂತರ್ ಜಾಲದಲ್ಲಿ ಅಳವಡಿಸಲು
ಸಂಕ್ಷಿಪ್ತ ಮಾಹಿತಿ,

ಯೋಜನೆಯ ಹೆಸರು:	PMKSY WDC – 2.0
ವರ್ಷ:	2021-22
ಕಾಮಗಾರಿಯ/ ಚಟುವಟಿಕೆಯ ಹೆಸರು:	ಕೃಷಿ ಅರಣ್ಯ ಸಸಿಗಳನ್ನು ನಾಟಿ ಮಾಡುವುದು.
ಕಾಮಗಾರಿ/ಚಟುವಟಿಕೆಯ ಛಾಯಚಿತ್ರ (photo with Lat & Long)	
ಸರ್ವೆ ನಂಬರ್ :	28/4
ಅಕ್ಷಾಂಶ ಮತ್ತು ರೇಖಾಂಶ :	13.194273 75.998414
ಗ್ರಾಮ :	ಮಾಯಗೊಂಡನಹಳ್ಳಿ

ತಾಲ್ಲೂಕು :	ಬೇಲೂರು
ಜಿಲ್ಲೆ :	ಹಾಸನ
ಕಾಮಗಾರಿ / ಚಟುವಟಿಕೆಯ ಅಂದಾಜು ಮೊತ್ತ (ರೂಪಾಯಿಗಳಲ್ಲಿ)	ರೂ. 1345/- (ಒಂದು ಸಾವಿರದ ಮೂರು ನೂರ ನಲವತ್ತೈದು ಮಾತ್ರ)
ಕಾಮಗಾರಿ / ಚಟುವಟಿಕೆಯ ಕುರಿತು ಸಂಕ್ಷಿಪ್ತ ವಿವರ (ಸಮುದಾಯ ಕಾಮಗಾರಿಯಾಗಿದ್ದರೆ ಅಂದಾಜು ನೀರು ಸಂಗ್ರಹಣೆ (Cubic Meter), ರಕ್ಷಣಾತ್ಮಕ ನೀರಾವರಿ ಪದೇಶ, ಫಲಾನುಭವಿಗಳ ಸಂಖ್ಯೆ ವೈಯಕ್ತಿಕ ಕಾಮಗಾರಿಯಾಗಿದ್ದರೆ, ಫಲಾನುಭವಿ ಹೆಸರು, ಚಟುವಟಿಕೆಯಿಂದ ಪಡೆಯುತ್ತಿರುವ ಲಾಭ)	ಅರಣ್ಯ ಸಸಿಗಳನ್ನು ನಾಟಿ ಮಾಡುವುದು ಕಾಮಗಾರಿ / ಚಟುವಟಿಕೆಯ ಕುರಿತು ಸಂಕ್ಷಿಪ್ತ ವಿವರ ರೈತ ಫಲಾನುಭವಿಗಳಿಗೆ ಅನುಕೂಲವಾಗುವಂತೆ ರೈತರ ಜಮೀನಿನಲ್ಲಿ ಅರಣ್ಯ ಸಸಿಗಳನ್ನು ನಾಟಿ ಮಾಡಿಸುವುದು ತಿಮ್ಮಮ್ಮ/ಚೆನ್ನಯ್ಯ ಈ ಯೋಜನೆಯಿಂದ ನಮ್ಮ ಜೀವನ ಶೈಲಿಯು ತುಂಬಾ ಸುಧಾರಿಸಿರುವುದು.


ಅನುಬಂಧ
ಜಲಾನಯನ ಯೋಜನೆಗಳ ಚಟುವಟಿಕೆ/ಕಾಮಗಾರಿಗಳನ್ನು ಅಂತರ್ ಜಾಲದಲ್ಲಿ ಅಳವಡಿಸಲು
ಸಂಕ್ಷಿಪ್ತ ಮಾಹಿತಿ,

ಯೋಜನೆಯ ಹೆಸರು:	PMKSY WDC – 2.0
ವರ್ಷ:	2021-22
ಕಾಮಗಾರಿಯ/ ಚಟುವಟಿಕೆಯ ಹೆಸರು:	ಕೃಷಿ ಅರಣ್ಯ ಸಸಿಗಳು
ಕಾಮಗಾರಿ/ಚಟುವಟಿಕೆಯ ಛಾಯಚಿತ್ರ (photo with Lat & Long)	
ಸರ್ವೆ ನಂಬರ್ :	15/2
ಅಕ್ಷಾಂಶ ಮತ್ತು ರೇಖಾಂಶ :	13.172872 76.073174

ಗ್ರಾಮ :	ಕೋಡಿಹಳ್ಳಿ
ತಾಲ್ಲೂಕು :	ಬೇಲೂರು
ಜಿಲ್ಲೆ :	ಹಾಸನ
ಕಾಮಗಾರಿ / ಚಟುವಟಿಕೆಯ ಅಂದಾಜು ಮೊತ್ತ (ರೂಪಾಯಿಗಳಲ್ಲಿ)	ರೂ. 2689/- (ಎರಡು ಸಾವಿರದ ಆರು ನೂರ ಎಂಭತ್ತೊಂಭತ್ತು ಮಾತ್ರ)
ಕಾಮಗಾರಿ / ಚಟುವಟಿಕೆಯ ಕುರಿತು ಸಂಕ್ಷಿಪ್ತ ವಿವರ (ಸಮುದಾಯ ಕಾಮಗಾರಿಯಾಗಿದ್ದರೆ ಅಂದಾಜು ನೀರು ಸಂಗ್ರಹಣೆ (Cubic Meter), ರಕ್ಷಣಾತ್ಮಕ ನೀರಾವರಿ ಪ್ರದೇಶ, ಫಲಾನುಭವಿಗಳ ಸಂಖ್ಯೆ ವೈಯಕ್ತಿಕ ಕಾಮಗಾರಿಯಾಗಿದ್ದರೆ, ಫಲಾನುಭವಿ ಹೆಸರು, ಚಟುವಟಿಕೆಯಿಂದ ಪಡೆಯುತ್ತಿರುವ ಲಾಭ)	ಅರಣ್ಯ ಸಸಿಗಳನ್ನು ನಾಟಿ ಮಾಡುವುದು <u>ಕಾಮಗಾರಿ / ಚಟುವಟಿಕೆಯ ಕುರಿತು ಸಂಕ್ಷಿಪ್ತ ವಿವರ</u> ರೈತ ಫಲಾನುಭವಿಗಳಿಗೆ ಅನುಕೂಲವಾಗುವಂತೆ ರೈತರ ಜಮೀನಿನಲ್ಲಿ ಅರಣ್ಯ ಸಸಿಗಳನ್ನು ನಾಟಿ ಮಾಡಿಸುವುದು ಮಂಜಶೆಟ್ಟಿ/ದ್ಯಾವಶೆಟ್ಟಿ ಜಲಾನಯನ ಅಭಿವೃದ್ಧಿ ಯೋಜನೆಯಡಿ ಉತ್ತಮ ಗುಣಮಟ್ಟದ ಕೃಷಿ ಅರಣ್ಯ ಸಸಿಗೃಹಾಣಿಹಳ್ಳಿ ಮಹಾಗಾನಿ ಹೆಬ್ಬೇವು, ತೇಗ, ರಕ್ತ ಚಂದನ, ನೇರಳೆ, ಸಿಲ್ವರ್, ಶಿವನೆ, ಬೆಟ್ಟದನಲ್ಲಿ ಗಿಡಗಳನ್ನು ನಾಟಿ ಮಾಡಿದ ಫಲವಾಗಿ ನಮ್ಮ ಜಲಾನಯನ ಅಭಿವೃದ್ಧಿ ಯೋಜನೆಯಡಿ ಉತ್ತಮ ಗುಣಮಟ್ಟದ ಕೃಷಿ ಅರಣ್ಯ ಸಸಿಗೃಹಾಣಿಹಳ್ಳಿ ಮಹಾಗಾನಿ ಹೆಬ್ಬೇವು, ತೇಗ, ರಕ್ತ ಚಂದನ,

ಅನುಬಂಧ


**ಜಲಾನಯನ ಯೋಜನೆಗಳ ಚಟುವಟಿಕೆ/ಕಾಮಗಾರಿಗಳನ್ನು ಅಂತರ್ ಜಾಲದಲ್ಲಿ ಅಳವಡಿಸಲು
ಸಂಕ್ಷಿಪ್ತ ಮಾಹಿತಿ,**

ಯೋಜನೆಯ ಹೆಸರು:	PMKSY WDC – 2.0
ವರ್ಷ:	2021-22
ಕಾಮಗಾರಿಯ/ ಚಟುವಟಿಕೆಯ ಹೆಸರು:	ಕೃಷಿ ಅರಣ್ಯ ಸಸಿಗಳು
ಕಾಮಗಾರಿ/ಚಟುವಟಿಕೆಯ ಛಾಯಚಿತ್ರ (photo with Lat & Long)	
ಸರ್ವೆ ನಂಬರ್ :	22/2
ಅಕ್ಷಾಂಶ ಮತ್ತು ರೇಖಾಂಶ :	13.172870 76.073175
ಗ್ರಾಮ :	ಕೋಡಿಹಳ್ಳಿ

ತಾಲ್ಲೂಕು :	ಬೇಲೂರು
ಜಿಲ್ಲೆ :	ಹಾಸನ
ಕಾಮಗಾರಿ / ಚಟುವಟಿಕೆಯ ಅಂದಾಜು ಮೊತ್ತ (ರೂಪಾಯಿಗಳಲ್ಲಿ)	ರೂ. 1345/- (ಒಂದು ಸಾವಿರದ ಮೂರು ನೂರ ನಲವತ್ತೈದು ಮಾತ್ರ)
ಕಾಮಗಾರಿ / ಚಟುವಟಿಕೆಯ ಕುರಿತು ಸಂಕ್ಷಿಪ್ತ ವಿವರ (ಸಮುದಾಯ ಕಾಮಗಾರಿಯಾಗಿದ್ದರೆ ಅಂದಾಜು ನೀರು ಸಂಗ್ರಹಣೆ (Cubic Meter), ರಕ್ಷಣಾತ್ಮಕ ನೀರಾವರಿ ಪ್ರದೇಶ, ಫಲಾನುಭವಿಗಳ ಸಂಖ್ಯೆ ವೈಯಕ್ತಿಕ ಕಾಮಗಾರಿಯಾಗಿದ್ದರೆ, ಫಲಾನುಭವಿ ಹೆಸರು, ಚಟುವಟಿಕೆಯಿಂದ ಪಡೆಯುತ್ತಿರುವ ಲಾಭ)	ಅರಣ್ಯ ಸಸಿಗಳನ್ನು ನಾಟಿ ಮಾಡುವುದು ಕಾಮಗಾರಿ / ಚಟುವಟಿಕೆಯ ಕುರಿತು ಸಂಕ್ಷಿಪ್ತ ವಿವರ ರೈತ ಫಲಾನುಭವಿಗಳಿಗೆ ಅನುಕೂಲವಾಗುವಂತೆ ರೈತರ ಜಮೀನಿನಲ್ಲಿ ಅರಣ್ಯ ಸಸಿಗಳನ್ನು ನಾಟಿ ಮಾಡಿಸುವುದು ಮಂಜಮ್ಮ/ಕೆಂಚೇಗೌಡ ಜಲಾನಯನ ಅಭಿವೃದ್ಧಿ ಯೋಜನೆಯಡಿ ಉತ್ತಮ ಗುಣಮಟ್ಟದ ಕೃಷಿ ಅರಣ್ಯ ಸಸಿಗಳನ್ನು ಹೆಚ್ಚಿದ ಮಹಾಗನಿ ಹೆಬ್ಬೇವು, ತೇಗ, ರಕ್ತ ಚಂದನ, ನೇರಳೆ, ಸಿಲ್ವರ್, ಶಿವನೆ, ಬೆಟ್ಟದನಲ್ಲಿ ಗಿಡಗಳನ್ನು ನಾಟಿ ಮಾಡಿದ ಫಲವಾಗಿ ನಮ್ಮ ಜಲಾನಯನ ಅಭಿವೃದ್ಧಿ ಯೋಜನೆಯಡಿ ಉತ್ತಮ ಗುಣಮಟ್ಟದ ಕೃಷಿ ಅರಣ್ಯ ಸಸಿಗಳನ್ನು ಹೆಚ್ಚಿದ ಮಹಾಗನಿ ಹೆಬ್ಬೇವು, ತೇಗ, ರಕ್ತ ಚಂದನ,

ಅನುಬಂಧ


**ಜಲಾನಯನ ಯೋಜನೆಗಳ ಚಟುವಟಿಕೆ/ಕಾಮಗಾರಿಗಳನ್ನು ಅಂತರ್ ಜಾಲದಲ್ಲಿ ಅಳವಡಿಸಲು
ಸಂಕ್ಷಿಪ್ತ ಮಾಹಿತಿ,**

ಯೋಜನೆಯ ಹೆಸರು:	PMKSY WDC – 2.0
ವರ್ಷ:	2021-22
ಕಾಮಗಾರಿಯ/ ಚಟುವಟಿಕೆಯ ಹೆಸರು:	ಕೃಷಿ ಅರಣ್ಯ ಸಸಿಗಳು
ಕಾಮಗಾರಿ/ಚಟುವಟಿಕೆಯ ಛಾಯಚಿತ್ರ (photo with Lat & Long)	
ಸರ್ವೆ ನಂಬರ್ :	1/6,
ಅಕ್ಷಾಂಶ ಮತ್ತು ರೇಖಾಂಶ :	13.172812 76.073116
ಗ್ರಾಮ :	ಕೋಡಿಹಳ್ಳಿ

ತಾಲ್ಲೂಕು :	ಬೇಲೂರು
ಜಿಲ್ಲೆ :	ಹಾಸನ
ಕಾಮಗಾರಿ / ಚಟುವಟಿಕೆಯ ಅಂದಾಜು ಮೊತ್ತ (ರೂಪಾಯಿಗಳಲ್ಲಿ)	ರೂ. 1345/- (ಒಂದು ಸಾವಿರದ ಮೂರು ನೂರ ನಲವತ್ತೈದು ಮಾತ್ರ)
ಕಾಮಗಾರಿ / ಚಟುವಟಿಕೆಯ ಕುರಿತು ಸಂಕ್ಷಿಪ್ತ ವಿವರ (ಸಮುದಾಯ ಕಾಮಗಾರಿಯಾಗಿದ್ದರೆ ಅಂದಾಜು ನೀರು ಸಂಗ್ರಹಣೆ (Cubic Meter), ರಕ್ಷಣಾತ್ಮಕ ನೀರಾವರಿ ಪ್ರದೇಶ, ಫಲಾನುಭವಿಗಳ ಸಂಖ್ಯೆ ವೈಯಕ್ತಿಕ ಕಾಮಗಾರಿಯಾಗಿದ್ದರೆ, ಫಲಾನುಭವಿ ಹೆಸರು, ಚಟುವಟಿಕೆಯಿಂದ ಪಡೆಯುತ್ತಿರುವ ಲಾಭ)	ಅರಣ್ಯ ಸಸಿಗಳನ್ನು ನಾಟಿ ಮಾಡುವುದು ಕಾಮಗಾರಿ / ಚಟುವಟಿಕೆಯ ಕುರಿತು ಸಂಕ್ಷಿಪ್ತ ವಿವರ ರೈತ ಫಲಾನುಭವಿಗಳಿಗೆ ಅನುಕೂಲವಾಗುವಂತೆ ರೈತರ ಜಮೀನಿನಲ್ಲಿ ಅರಣ್ಯ ಸಸಿಗಳನ್ನು ನಾಟಿ ಮಾಡಿಸುವುದು ಸಿದ್ದಮ್ಮ/ಶಿವಸಿದ್ದೇಗೌಡ ಜಲಾನಯನ ಅಭಿವೃದ್ಧಿ ಯೋಜನೆಯಡಿ ಉತ್ತಮ ಗುಣಮಟ್ಟದ ಕೃಷಿ ಅರಣ್ಯ ಸಸಿಗಳನ್ನು ಹಳ್ಳದ ಮಹಾಗನಿ ಹೆಬ್ಬೇವು, ತೇಗ, ರಕ್ತ ಚಂದನ, ನೇರಳೆ, ಸಿಲ್ವರ್, ಶಿವನೆ, ಬೆಟ್ಟದನಲ್ಲಿ ಗಿಡಗಳನ್ನು ನಾಟಿ ಮಾಡಿದ ಫಲವಾಗಿ ನಮ್ಮ ಜಲಾನಯನ ಅಭಿವೃದ್ಧಿ ಯೋಜನೆಯಡಿ ಉತ್ತಮ ಗುಣಮಟ್ಟದ ಕೃಷಿ ಅರಣ್ಯ ಸಸಿಗಳನ್ನು ಹಳ್ಳದ ಮಹಾಗನಿ ಹೆಬ್ಬೇವು, ತೇಗ, ರಕ್ತ ಚಂದನ,


ಅನುಬಂಧ

**ಜಲಾನಯನ ಯೋಜನೆಗಳ ಚಟುವಟಿಕೆ/ಕಾಮಗಾರಿಗಳನ್ನು ಅಂತರ್ ಜಾಲದಲ್ಲಿ ಅಳವಡಿಸಲು
ಸಂಕ್ಷಿಪ್ತ ಮಾಹಿತಿ,**

ಯೋಜನೆಯ ಹೆಸರು:	PMKSY WDC – 2.0
ವರ್ಷ:	2021-22
ಕಾಮಗಾರಿಯ/ ಚಟುವಟಿಕೆಯ ಹೆಸರು:	ಕೃಷಿ ಅರಣ್ಯ ಸಸಿಗಳು
ಕಾಮಗಾರಿ/ಚಟುವಟಿಕೆಯ ಛಾಯಚಿತ್ರ (photo with Lat & Long)	
ಸರ್ವೆ ನಂಬರ್ :	10
ಅಕ್ಷಾಂಶ ಮತ್ತು ರೇಖಾಂಶ :	13.172873 76.073185
ಗ್ರಾಮ :	ಕೋಡಿಹಳ್ಳಿ

ತಾಲ್ಲೂಕು :	ಬೇಲೂರು
ಜಿಲ್ಲೆ :	ಹಾಸನ
ಕಾಮಗಾರಿ / ಚಟುವಟಿಕೆಯ ಅಂದಾಜು ಮೊತ್ತ (ರೂಪಾಯಿಗಳಲ್ಲಿ)	ರೂ. 1345/- (ಒಂದು ಸಾವಿರದ ಮೂರು ನೂರ ನಲವತ್ತೈದು ಮಾತ್ರ)
ಕಾಮಗಾರಿ / ಚಟುವಟಿಕೆಯ ಕುರಿತು ಸಂಕ್ಷಿಪ್ತ ವಿವರ (ಸಮುದಾಯ ಕಾಮಗಾರಿಯಾಗಿದ್ದರೆ ಅಂದಾಜು ನೀರು ಸಂಗ್ರಹಣೆ (Cubic Meter), ರಕ್ಷಣಾತ್ಮಕ ನೀರಾವರಿ ಪ್ರದೇಶ, ಫಲಾನುಭವಿಗಳ ಸಂಖ್ಯೆ ವೈಯಕ್ತಿಕ ಕಾಮಗಾರಿಯಾಗಿದ್ದರೆ, ಫಲಾನುಭವಿ ಹೆಸರು, ಚಟುವಟಿಕೆಯಿಂದ ಪಡೆಯುತ್ತಿರುವ ಲಾಭ)	ಅರಣ್ಯ ಸಸಿಗಳನ್ನು ನಾಟಿ ಮಾಡುವುದು ಕಾಮಗಾರಿ / ಚಟುವಟಿಕೆಯ ಕುರಿತು ಸಂಕ್ಷಿಪ್ತ ವಿವರ ರೈತ ಫಲಾನುಭವಿಗಳಿಗೆ ಅನುಕೂಲವಾಗುವಂತೆ ರೈತರ ಜಮೀನಿನಲ್ಲಿ ಅರಣ್ಯ ಸಸಿಗಳನ್ನು ನಾಟಿ ಮಾಡಿಸುವುದು ವಿಲಾಸ್/ಹುಲಿಗೌಡ ಜಲಾನಯನ ಅಭಿವೃದ್ಧಿ ಯೋಜನೆಯಡಿ ಉತ್ತಮ ಗುಣಮಟ್ಟದ ಕೃಷಿ ಅರಣ್ಯ ಸಸಿಗಳನ್ನು ಹೆಚ್ಚಿದ ಮಹಾಗನಿ ಹೆಚ್ಚುವು, ತೇಗ, ರಕ್ತ ಚಂದನ, ನೇರಳೆ, ಸಿಲ್ವರ್, ಶಿವನೆ, ಬೆಟ್ಟದನಲ್ಲಿ ಗಿಡಗಳನ್ನು ನಾಟಿ ಮಾಡಿದ ಫಲವಾಗಿ ನಮ್ಮ ಜಲಾನಯನ ಅಭಿವೃದ್ಧಿ ಯೋಜನೆಯಡಿ ಉತ್ತಮ ಗುಣಮಟ್ಟದ ಕೃಷಿ ಅರಣ್ಯ ಸಸಿಗಳನ್ನು ಹೆಚ್ಚಿದ ಮಹಾಗನಿ ಹೆಚ್ಚುವು, ತೇಗ, ರಕ್ತ ಚಂದನ,


ಅನುಬಂಧ
ಜಲಾನಯನ ಯೋಜನೆಗಳ ಚಟುವಟಿಕೆ/ಕಾಮಗಾರಿಗಳನ್ನು ಅಂತರ್ ಜಾಲದಲ್ಲಿ ಅಳವಡಿಸಲು
ಸಂಕ್ಷಿಪ್ತ ಮಾಹಿತಿ,

ಯೋಜನೆಯ ಹೆಸರು:	PMKSY WDC – 2.0
ವರ್ಷ:	2021-22
ಕಾಮಗಾರಿಯ/ ಚಟುವಟಿಕೆಯ ಹೆಸರು:	ಕೃಷಿ ಅರಣ್ಯ ಸಸಿಗಳು
ಕಾಮಗಾರಿ/ಚಟುವಟಿಕೆಯ ಛಾಯಚಿತ್ರ (photo with Lat & Long)	
ಸರ್ವೆ ನಂಬರ್ :	19/1
ಅಕ್ಷಾಂಶ ಮತ್ತು ರೇಖಾಂಶ :	13.15112 76.021014
ಗ್ರಾಮ :	ಕೋಡಿಹಳ್ಳಿ
ತಾಲ್ಲೂಕು :	ಬೇಲೂರು

ಜಿಲ್ಲೆ :	ಹಾಸನ
ಕಾಮಗಾರಿ / ಚಟುವಟಿಕೆಯ ಅಂದಾಜು ಮೊತ್ತ (ರೂಪಾಯಿಗಳಲ್ಲಿ)	ರೂ. 1345/- (ಒಂದು ಸಾವಿರದ ಮೂರು ನೂರ ನಲವತ್ತೈದು ಮಾತ್ರ)
ಕಾಮಗಾರಿ / ಚಟುವಟಿಕೆಯ ಕುರಿತು ಸಂಕ್ಷಿಪ್ತ ವಿವರ (ಸಮುದಾಯ ಕಾಮಗಾರಿಯಾಗಿದ್ದರೆ ಅಂದಾಜು ನೀರು ಸಂಗ್ರಹಣೆ (Cubic Meter), ರಕ್ಷಣಾತ್ಮಕ ನೀರಾವರಿ ಪ್ರದೇಶ, ಫಲಾನುಭವಿಗಳ ಸಂಖ್ಯೆ ವೈಯಕ್ತಿಕ ಕಾಮಗಾರಿಯಾಗಿದ್ದರೆ, ಫಲಾನುಭವಿ ಹೆಸರು, ಚಟುವಟಿಕೆಯಿಂದ ಪಡೆಯುತ್ತಿರುವ ಲಾಭ)	<p>ಅರಣ್ಯ ಸಸಿಗಳನ್ನು ನಾಟಿ ಮಾಡುವುದು ಕಾಮಗಾರಿ / ಚಟುವಟಿಕೆಯ ಕುರಿತು ಸಂಕ್ಷಿಪ್ತ ವಿವರ ರೈತ ಫಲಾನುಭವಿಗಳಿಗೆ ಅನುಕೂಲವಾಗುವಂತೆ ರೈತರ ಜಮೀನಿನಲ್ಲಿ ಅರಣ್ಯ ಸಸಿಗಳನ್ನು ನಾಟಿ ಮಾಡಿಸುವುದು</p> <p>ಗೌರಮ್ಮ/ಮಲ್ಲೇಶಪ್ಪ ಜಲಾನಯನ ಅಭಿವೃದ್ಧಿ ಯೋಜನೆಯಡಿ ಉತ್ತಮ ಗುಣಮಟ್ಟದ ಕೃಷಿ ಅರಣ್ಯ ಸಸಿಗಳನ್ನು ನಾಟಿ ಮಾಡಿದ ಮಹಾಗನಿ ಹೆಬ್ಬೇವು, ತೇಗ, ರಕ್ತ ಚಂದನ, ನೇರಳೆ, ಸಿಲ್ವರ್, ಶಿವನೆ, ಬೆಟ್ಟದನಲ್ಲಿ ಗಿಡಗಳನ್ನು ನಾಟಿ ಮಾಡಿದ ಫಲವಾಗಿ ನಮ್ಮ ಜಲಾನಯನ ಅಭಿವೃದ್ಧಿ ಯೋಜನೆಯಡಿ ಉತ್ತಮ ಗುಣಮಟ್ಟದ ಕೃಷಿ ಅರಣ್ಯ ಸಸಿಗಳನ್ನು ನಾಟಿ ಮಾಡಿದ ಮಹಾಗನಿ ಹೆಬ್ಬೇವು, ತೇಗ, ರಕ್ತ ಚಂದನ,</p>

ಅನುಬಂಧ


ಜಲಾನಯನ ಯೋಜನೆಗಳ ಚಟುವಟಿಕೆ/ಕಾಮಗಾರಿಗಳನ್ನು ಅಂತರ್ ಜಾಲದಲ್ಲಿ ಅಳವಡಿಸಲು ಸಂಕ್ಷಿಪ್ತ ಮಾಹಿತಿ,

ಯೋಜನೆಯ ಹೆಸರು:	PMKSY WDC – 2.0
ವರ್ಷ:	2021-22
ಕಾಮಗಾರಿಯ/ ಚಟುವಟಿಕೆಯ ಹೆಸರು:	ಕೃಷಿ ಅರಣ್ಯ ಸಸಿಗಳು
ಕಾಮಗಾರಿ/ಚಟುವಟಿಕೆಯ ಛಾಯಚಿತ್ರ (photo with Lat &Long)	
ಸರ್ವೆ ನಂಬರ್ :	8
ಅಕ್ಷಾಂಶ ಮತ್ತು ರೇಖಾಂಶ :	13.172871 76.073176
ಗ್ರಾಮ :	ಕೋಡಿಹಳ್ಳಿ

ತಾಲ್ಲೂಕು :	ಬೇಲೂರು
ಜಿಲ್ಲೆ :	ಹಾಸನ
ಕಾಮಗಾರಿ / ಚಟುವಟಿಕೆಯ ಅಂದಾಜು ಮೊತ್ತ (ರೂಪಾಯಿಗಳಲ್ಲಿ)	ರೂ. 1345/- (ಒಂದು ಸಾವಿರದ ಮೂರು ನೂರ ನಲವತ್ತೈದು ಮಾತ್ರ)
ಕಾಮಗಾರಿ / ಚಟುವಟಿಕೆಯ ಕುರಿತು ಸಂಕ್ಷಿಪ್ತ ವಿವರ (ಸಮುದಾಯ ಕಾಮಗಾರಿಯಾಗಿದ್ದರೆ ಅಂದಾಜು ನೀರು ಸಂಗ್ರಹಣೆ (Cubic Meter), ರಕ್ಷಣಾತ್ಮಕ ನೀರಾವರಿ ಪ್ರದೇಶ, ಫಲಾನುಭವಿಗಳ ಸಂಖ್ಯೆ ವೈಯಕ್ತಿಕ ಕಾಮಗಾರಿಯಾಗಿದ್ದರೆ, ಫಲಾನುಭವಿ ಹೆಸರು, ಚಟುವಟಿಕೆಯಿಂದ ಪಡೆಯುತ್ತಿರುವ ಲಾಭ)	<p>ಅರಣ್ಯ ಸಸಿಗಳನ್ನು ನಾಟಿ ಮಾಡುವುದು ಕಾಮಗಾರಿ / ಚಟುವಟಿಕೆಯ ಕುರಿತು ಸಂಕ್ಷಿಪ್ತ ವಿವರ</p> <p>ರೈತ ಫಲಾನುಭವಿಗಳಿಗೆ ಅನುಕೂಲವಾಗುವಂತೆ ರೈತರ ಜಮೀನಿನಲ್ಲಿ ಅರಣ್ಯ ಸಸಿಗಳನ್ನು ನಾಟಿ ಮಾಡಿಸುವುದು</p> <p>ಧರ್ಮನಾಯಕ/ಪುಟ್ಟನಾಯ್ಕ</p> <p>ಜಲಾನಯನ ಅಭಿವೃದ್ಧಿ ಯೋಜನೆಯಡಿ ಉತ್ತಮ ಗುಣಮಟ್ಟದ ಕೃಷಿ ಅರಣ್ಯ ಸಸಿಗಖಾನಿಹಳ್ಳಿದ ಮಹಾಗನಿ ಹೆಬ್ಬೇವು, ತೇಗ, ರಕ್ತ ಚಂದನ, ನೇರಳೆ, ಸಿಲ್ವರ್, ಶಿವನೆ, ಬೆಟ್ಟದನಲ್ಲಿ ಗಿಡಗಳನ್ನು ನಾಟಿ ಮಾಡಿದ ಫಲವಾಗಿ ನಮ್ಮ ಜಲಾನಯನ ಅಭಿವೃದ್ಧಿ ಯೋಜನೆಯಡಿ ಉತ್ತಮ ಗುಣಮಟ್ಟದ ಕೃಷಿ ಅರಣ್ಯ ಸಸಿಗಖಾನಿಹಳ್ಳಿದ ಮಹಾಗನಿ ಹೆಬ್ಬೇವು, ತೇಗ, ರಕ್ತ ಚಂದನ,</p>

ಅನುಬಂಧ


ಜಲಾನಯನ ಯೋಜನೆಗಳ ಚಟುವಟಿಕೆ/ಕಾಮಗಾರಿಗಳನ್ನು ಅಂತರ್ ಜಾಲದಲ್ಲಿ ಅಳವಡಿಸಲು
ಸಂಕ್ಷಿಪ್ತ ಮಾಹಿತಿ,

ಯೋಜನೆಯ ಹೆಸರು:	PMKSY WDC – 2.0
ವರ್ಷ:	2021-22
ಕಾಮಗಾರಿಯ/ ಚಟುವಟಿಕೆಯ ಹೆಸರು:	ಕೃಷಿ ಅರಣ್ಯ ಸಸಿಗಳು
ಕಾಮಗಾರಿ/ಚಟುವಟಿಕೆಯ ಛಾಯಚಿತ್ರ (photo with Lat &Long)	
ಸರ್ವೆ ನಂಬರ್ :	21/2
ಅಕ್ಷಾಂಶ ಮತ್ತು ರೇಖಾಂಶ :	13.172815 76.073165
ಗ್ರಾಮ :	ಕೋಡಿಹಳ್ಳಿ

ತಾಲ್ಲೂಕು :	ಬೇಲೂರು
ಜಿಲ್ಲೆ :	ಹಾಸನ
ಕಾಮಗಾರಿ / ಚಟುವಟಿಕೆಯ ಅಂದಾಜು ಮೊತ್ತ (ರೂಪಾಯಿಗಳಲ್ಲಿ)	ರೂ. 1345/- (ಒಂದು ಸಾವಿರದ ಮೂರು ನೂರ ನಲವತ್ತೈದು ಮಾತ್ರ)
ಕಾಮಗಾರಿ / ಚಟುವಟಿಕೆಯ ಕುರಿತು ಸಂಕ್ಷಿಪ್ತ ವಿವರ (ಸಮುದಾಯ ಕಾಮಗಾರಿಯಾಗಿದ್ದರೆ ಅಂದಾಜು ನೀರು ಸಂಗ್ರಹಣೆ (Cubic Meter), ರಕ್ಷಣಾತ್ಮಕ ನೀರಾವರಿ ಪ್ರದೇಶ, ಫಲಾನುಭವಿಗಳ ಸಂಖ್ಯೆ ವೈಯಕ್ತಿಕ ಕಾಮಗಾರಿಯಾಗಿದ್ದರೆ, ಫಲಾನುಭವಿ ಹೆಸರು, ಚಟುವಟಿಕೆಯಿಂದ ಪಡೆಯುತ್ತಿರುವ ಲಾಭ)	ಅರಣ್ಯ ಸಸಿಗಳನ್ನು ನಾಟಿ ಮಾಡುವುದು ಕಾಮಗಾರಿ / ಚಟುವಟಿಕೆಯ ಕುರಿತು ಸಂಕ್ಷಿಪ್ತ ವಿವರ ರೈತ ಫಲಾನುಭವಿಗಳಿಗೆ ಅನುಕೂಲವಾಗುವಂತೆ ರೈತರ ಜಮೀನಿನಲ್ಲಿ ಅರಣ್ಯ ಸಸಿಗಳನ್ನು ನಾಟಿ ಮಾಡಿಸುವುದು ಪರಮೇಶ್ವರಪು/ಚಿನ್ನಬಸವೇಗೌಡ ಜಲಾನಯನ ಅಭಿವೃದ್ಧಿ ಯೋಜನೆಯಡಿ ಉತ್ತಮ ಗುಣಮಟ್ಟದ ಕೃಷಿ ಅರಣ್ಯ ಸಸಿಗಳನ್ನು ಹಕ್ಕಿದ ಮಹಾಗನಿ ಹೆಬ್ಬೇವು, ತೇಗ, ರಕ್ತ ಚಂದನ, ನೇರಳೆ, ಸಿಲ್ವರ್, ಶಿವನೆ, ಬೆಟ್ಟದನಲ್ಲಿ ಗಿಡಗಳನ್ನು ನಾಟಿ ಮಾಡಿದ ಫಲವಾಗಿ ನಮ್ಮ ಜಲಾನಯನ ಅಭಿವೃದ್ಧಿ ಯೋಜನೆಯಡಿ ಉತ್ತಮ ಗುಣಮಟ್ಟದ ಕೃಷಿ ಅರಣ್ಯ ಸಸಿಗಳನ್ನು ಹಕ್ಕಿದ ಮಹಾಗನಿ ಹೆಬ್ಬೇವು, ತೇಗ, ರಕ್ತ ಚಂದನ,

ಅನುಬಂಧ


**ಜಲಾನಯನ ಯೋಜನೆಗಳ ಚಟುವಟಿಕೆ/ಕಾಮಗಾರಿಗಳನ್ನು ಅಂತರ್ ಜಾಲದಲ್ಲಿ ಅಳವಡಿಸಲು
ಸಂಕ್ಷಿಪ್ತ ಮಾಹಿತಿ,**

ಯೋಜನೆಯ ಹೆಸರು:	PMKSY WDC – 2.0
ವರ್ಷ:	2021-22
ಕಾಮಗಾರಿಯ/ ಚಟುವಟಿಕೆಯ ಹೆಸರು:	ಕೃಷಿ ಅರಣ್ಯ ಸಸಿಗಳು
ಕಾಮಗಾರಿ/ಚಟುವಟಿಕೆಯ ಛಾಯಚಿತ್ರ (photo with Lat & Long)	
ಸರ್ವೆ ನಂಬರ್ :	14/2
ಅಕ್ಷಾಂಶ ಮತ್ತು ರೇಖಾಂಶ :	13.172873 76.073176
ಗ್ರಾಮ :	ಕೋಡಿಹಳ್ಳಿ
ತಾಲ್ಲೂಕು :	ಬೇಲೂರು

ಜಿಲ್ಲೆ :	ಹಾಸನ
ಕಾಮಗಾರಿ / ಚಟುವಟಿಕೆಯ ಅಂದಾಜು ಮೊತ್ತ (ರೂಪಾಯಿಗಳಲ್ಲಿ)	ರೂ. 1345/- (ಒಂದು ಸಾವಿರದ ಮೂರು ನೂರ ನಲವತ್ತೈದು ಮಾತ್ರ)
ಕಾಮಗಾರಿ / ಚಟುವಟಿಕೆಯ ಕುರಿತು ಸಂಕ್ಷಿಪ್ತ ವಿವರ (ಸಮುದಾಯ ಕಾಮಗಾರಿಯಾಗಿದ್ದರೆ ಅಂದಾಜು ನೀರು ಸಂಗ್ರಹಣೆ (Cubic Meter), ರಕ್ಷಣಾತ್ಮಕ ನೀರಾವರಿ ಪ್ರದೇಶ, ಫಲಾನುಭವಿಗಳ ಸಂಖ್ಯೆ ವೈಯಕ್ತಿಕ ಕಾಮಗಾರಿಯಾಗಿದ್ದರೆ, ಫಲಾನುಭವಿ ಹೆಸರು, ಚಟುವಟಿಕೆಯಿಂದ ಪಡೆಯುತ್ತಿರುವ ಲಾಭ)	ಅರಣ್ಯ ಸಸಿಗಳನ್ನು ನಾಟಿ ಮಾಡುವುದು ಕಾಮಗಾರಿ / ಚಟುವಟಿಕೆಯ ಕುರಿತು ಸಂಕ್ಷಿಪ್ತ ವಿವರ ರೈತ ಫಲಾನುಭವಿಗಳಿಗೆ ಅನುಕೂಲವಾಗುವಂತೆ ರೈತರ ಜಮೀನಿನಲ್ಲಿ ಅರಣ್ಯ ಸಸಿಗಳನ್ನು ನಾಟಿ ಮಾಡಿಸುವುದು ಕಾಳಶೆಟ್ಟಿ/ಕೆಂಚಶೆಟ್ಟಿ ಜಲಾನಯನ ಅಭಿವೃದ್ಧಿ ಯೋಜನೆಯಡಿ ಉತ್ತಮ ಗುಣಮಟ್ಟದ ಕೃಷಿ ಅರಣ್ಯ ಸಸಿಗಳನ್ನು ನಾಟಿ ಮಾಡಿದ ಹೆಚ್ಚುವು, ತೇಗ, ರಕ್ತ ಚಂದನ, ನೇರಳೆ, ಸಿಲ್ವರ್, ಶಿವನೆ, ಬೆಟ್ಟದನಲ್ಲಿ ಗಿಡಗಳನ್ನು ನಾಟಿ ಮಾಡಿದ ಫಲವಾಗಿ ನಮ್ಮ ಜಲಾನಯನ ಅಭಿವೃದ್ಧಿ ಯೋಜನೆಯಡಿ ಉತ್ತಮ ಗುಣಮಟ್ಟದ ಕೃಷಿ ಅರಣ್ಯ ಸಸಿಗಳನ್ನು ನಾಟಿ ಮಾಡಿದ ಮಹಾಗನಿ ಹೆಚ್ಚುವು, ತೇಗ, ರಕ್ತ ಚಂದನ,

ಅನುಬಂಧ


ಜಲಾನಯನ ಯೋಜನೆಗಳ ಚಟುವಟಿಕೆ/ಕಾಮಗಾರಿಗಳನ್ನು ಅಂತರ್ ಜಾಲದಲ್ಲಿ ಅಳವಡಿಸಲು
ಸಂಕ್ಷಿಪ್ತ ಮಾಹಿತಿ.

ಯೋಜನೆಯ ಹೆಸರು:	PMKSY WDC – 2.0
ವರ್ಷ:	2021-22
ಕಾಮಗಾರಿಯ/ ಚಟುವಟಿಕೆಯ ಹೆಸರು:	ಕೃಷಿ ಅರಣ್ಯ ಸಸಿಗಳು
ಕಾಮಗಾರಿ/ಚಟುವಟಿಕೆಯ ಛಾಯಚಿತ್ರ (photo with Lat & Long)	
ಸರ್ವೆ ನಂಬರ್ :	14/1
ಅಕ್ಷಾಂಶ ಮತ್ತು ರೇಖಾಂಶ :	13.172873 76.073176

ಗ್ರಾಮ :	ಕೋಡಿಹಳ್ಳಿ
ತಾಲ್ಲೂಕು :	ಬೇಲೂರು
ಜಿಲ್ಲೆ :	ಹಾಸನ
ಕಾಮಗಾರಿ / ಚಟುವಟಿಕೆಯ ಅಂದಾಜು ಮೊತ್ತ (ರೂಪಾಯಿಗಳಲ್ಲಿ)	ರೂ. 1345/- (ಒಂದು ಸಾವಿರದ ಮೂರು ನೂರ ನಲವತ್ತೈದು ಮಾತ್ರ)
ಕಾಮಗಾರಿ / ಚಟುವಟಿಕೆಯ ಕುರಿತು ಸಂಕ್ಷಿಪ್ತ ವಿವರ (ಸಮುದಾಯ ಕಾಮಗಾರಿಯಾಗಿದ್ದರೆ ಅಂದಾಜು ನೀರು ಸಂಗ್ರಹಣೆ (Cubic Meter), ರಕ್ಷಣಾತ್ಮಕ ನೀರಾವರಿ ಪ್ರದೇಶ, ಫಲಾನುಭವಿಗಳ ಸಂಖ್ಯೆ ವೈಯಕ್ತಿಕ ಕಾಮಗಾರಿಯಾಗಿದ್ದರೆ, ಫಲಾನುಭವಿ ಹೆಸರು, ಚಟುವಟಿಕೆಯಿಂದ ಪಡೆಯುತ್ತಿರುವ ಲಾಭ)	<p>ಅರಣ್ಯ ಸಸಿಗಳನ್ನು ನಾಟಿ ಮಾಡುವುದು <u>ಕಾಮಗಾರಿ / ಚಟುವಟಿಕೆಯ ಕುರಿತು ಸಂಕ್ಷಿಪ್ತ ವಿವರ</u></p> <p>ರೈತ ಫಲಾನುಭವಿಗಳಿಗೆ ಅನುಕೂಲವಾಗುವಂತೆ ರೈತರ ಜಮೀನಿನಲ್ಲಿ ಅರಣ್ಯ ಸಸಿಗಳನ್ನು ನಾಟಿ ಮಾಡಿಸುವುದು</p> <p>ತೋಟೇಗೌಡ/ತಿಮ್ಮೇಗೌಡ</p> <p>ಜಲಾನಯನ ಅಭಿವೃದ್ಧಿ ಯೋಜನೆಯಡಿ ಉತ್ತಮ ಗುಣಮಟ್ಟದ ಕೃಷಿ ಅರಣ್ಯ ಸಸಿಗಳನ್ನು ನಾಟಿ ಮಾಡಿದ ಮಹಾಗನಿ ಹೆಬ್ಬೇವು, ತೇಗ, ರಕ್ತ ಚಂದನ, ನೇರಳೆ, ಸಿಲ್ವರ್, ಶಿವನೆ, ಬೆಟ್ಟದನಲ್ಲಿ ಗಿಡಗಳನ್ನು ನಾಟಿ ಮಾಡಿದ ಫಲವಾಗಿ ನಮ್ಮ ಜಲಾನಯನ ಅಭಿವೃದ್ಧಿ ಯೋಜನೆಯಡಿ ಉತ್ತಮ ಗುಣಮಟ್ಟದ ಕೃಷಿ ಅರಣ್ಯ ಸಸಿಗಳನ್ನು ನಾಟಿ ಮಾಡಿದ ಮಹಾಗನಿ ಹೆಬ್ಬೇವು, ತೇಗ, ರಕ್ತ ಚಂದನ,</p>

ಅನುಬಂಧ

ಜಲಾನಯನ ಯೋಜನೆಗಳ ಚಟುವಟಿಕೆ/ಕಾಮಗಾರಿಗಳನ್ನು ಅಂತರ್ ಜಾಲದಲ್ಲಿ ಅಳವಡಿಸಲು
ಸಂಕ್ಷಿಪ್ತ ಮಾಹಿತಿ,

ಯೋಜನೆಯ ಹೆಸರು:	PMKSY WDC – 2.0
ವರ್ಷ:	2021-22
ಕಾಮಗಾರಿಯ/ ಚಟುವಟಿಕೆಯ ಹೆಸರು:	ಕೃಷಿ ಅರಣ್ಯ ಸಸಿಗಳು
ಕಾಮಗಾರಿ/ಚಟುವಟಿಕೆಯ ಛಾಯಚಿತ್ರ (photo with Lat & Long)	
ಸರ್ವೆ ನಂಬರ್ :	1/8
ಅಕ್ಷಾಂಶ ಮತ್ತು ರೇಖಾಂಶ :	13.172873 76.073176

ಗ್ರಾಮ :	ಕೋಡಿಹಳ್ಳಿ
ತಾಲ್ಲೂಕು :	ಬೇಲೂರು
ಜಿಲ್ಲೆ :	ಹಾಸನ
ಕಾಮಗಾರಿ / ಚಟುವಟಿಕೆಯ ಅಂದಾಜು ಮೊತ್ತ (ರೂಪಾಯಿಗಳಲ್ಲಿ)	ರೂ. 1345/- (ಒಂದು ಸಾವಿರದ ಮೂರು ನೂರ ನಲವತ್ತೈದು ಮಾತ್ರ)
ಕಾಮಗಾರಿ / ಚಟುವಟಿಕೆಯ ಕುರಿತು ಸಂಕ್ಷಿಪ್ತ ವಿವರ (ಸಮುದಾಯ ಕಾಮಗಾರಿಯಾಗಿದ್ದರೆ ಅಂದಾಜು ನೀರು ಸಂಗ್ರಹಣೆ (Cubic Meter), ರಕ್ಷಣಾತ್ಮಕ ನೀರಾವರಿ ಪ್ರದೇಶ, ಫಲಾನುಭವಿಗಳ ಸಂಖ್ಯೆ ವೈಯಕ್ತಿಕ ಕಾಮಗಾರಿಯಾಗಿದ್ದರೆ, ಫಲಾನುಭವಿ ಹೆಸರು, ಚಟುವಟಿಕೆಯಿಂದ ಪಡೆಯುತ್ತಿರುವ ಲಾಭ)	ಅರಣ್ಯ ಸಸಿಗಳನ್ನು ನಾಟಿ ಮಾಡುವುದು <u>ಕಾಮಗಾರಿ / ಚಟುವಟಿಕೆಯ ಕುರಿತು ಸಂಕ್ಷಿಪ್ತ ವಿವರ</u> ರೈತ ಫಲಾನುಭವಿಗಳಿಗೆ ಅನುಕೂಲವಾಗುವಂತೆ ರೈತರ ಜಮೀನಿನಲ್ಲಿ ಅರಣ್ಯ ಸಸಿಗಳನ್ನು ನಾಟಿ ಮಾಡಿಸುವುದು ಕೇಶವಮೂರ್ತಿ/ಚನ್ನಯ್ಯ ಜಲಾನಯನ ಅಭಿವೃದ್ಧಿ ಯೋಜನೆಯಡಿ ಉತ್ತಮ ಗುಣಮಟ್ಟದ ಕೃಷಿ ಅರಣ್ಯ ಸಸಿಗೃಹಾಣಿಹಳ್ಳಿದ ಮಹಾಗನಿ ಹೆಬ್ಬೇವು, ತೇಗ, ರಕ್ತ ಚಂದನ, ನೇರಳೆ, ಸಿಲ್ವರ್, ಶಿವನೆ, ಬೆಟ್ಟದನಲ್ಲಿ ಗಿಡಗಳನ್ನು ನಾಟಿ ಮಾಡಿದ ಫಲವಾಗಿ ನಮ್ಮ ಜಲಾನಯನ ಅಭಿವೃದ್ಧಿ ಯೋಜನೆಯಡಿ ಉತ್ತಮ ಗುಣಮಟ್ಟದ ಕೃಷಿ ಅರಣ್ಯ ಸಸಿಗೃಹಾಣಿಹಳ್ಳಿದ ಮಹಾಗನಿ ಹೆಬ್ಬೇವು, ತೇಗ, ರಕ್ತ ಚಂದನ,

ಅನುಬಂಧ

**ಜಲಾನಯನ ಯೋಜನೆಗಳ ಚಟುವಟಿಕೆ/ಕಾಮಗಾರಿಗಳನ್ನು ಅಂತರ್ ಜಾಲದಲ್ಲಿ ಅಳವಡಿಸಲು
ಸಂಕ್ಷಿಪ್ತ ಮಾಹಿತಿ,**

ಯೋಜನೆಯ ಹೆಸರು:	PMKSY WDC – 2.0
ವರ್ಷ:	2021-22
ಕಾಮಗಾರಿಯ/ ಚಟುವಟಿಕೆಯ ಹೆಸರು:	ಕೃಷಿ ಅರಣ್ಯ ಸಸಿಗಳು
ಕಾಮಗಾರಿ/ಚಟುವಟಿಕೆಯ ಛಾಯಚಿತ್ರ (photo with Lat &Long)	
ಸರ್ವೆ ನಂಬರ್ :	18
ಅಕ್ಷಾಂಶ ಮತ್ತು ರೇಖಾಂಶ :	13.172812 76.073113
ಗ್ರಾಮ :	ಕೋಡಿಹಳ್ಳಿ

ತಾಲ್ಲೂಕು :	ಬೇಲೂರು
ಜಿಲ್ಲೆ :	ಹಾಸನ
ಕಾಮಗಾರಿ / ಚಟುವಟಿಕೆಯ ಅಂದಾಜು ಮೊತ್ತ (ರೂಪಾಯಿಗಳಲ್ಲಿ)	ರೂ. 1345/- (ಒಂದು ಸಾವಿರದ ಮೂರು ನೂರ ನಲವತ್ತೆದು ಮಾತ್ರ)
ಕಾಮಗಾರಿ / ಚಟುವಟಿಕೆಯ ಕುರಿತು ಸಂಕ್ಷಿಪ್ತ ವಿವರ (ಸಮುದಾಯ ಕಾಮಗಾರಿಯಾಗಿದ್ದರೆ ಅಂದಾಜು ನೀರು ಸಂಗ್ರಹಣೆ (Cubic Meter), ರಕ್ಷಣಾತ್ಮಕ ನೀರಾವರಿ ಪ್ರದೇಶ, ಫಲಾನುಭವಿಗಳ ಸಂಖ್ಯೆ ವೈಯಕ್ತಿಕ ಕಾಮಗಾರಿಯಾಗಿದ್ದರೆ, ಫಲಾನುಭವಿ ಹೆಸರು, ಚಟುವಟಿಕೆಯಿಂದ ಪಡೆಯುತ್ತಿರುವ ಲಾಭ)	ಅರಣ್ಯ ಸಸಿಗಳನ್ನು ನಾಟಿ ಮಾಡುವುದು ಕಾಮಗಾರಿ / ಚಟುವಟಿಕೆಯ ಕುರಿತು ಸಂಕ್ಷಿಪ್ತ ವಿವರ ರೈತ ಫಲಾನುಭವಿಗಳಿಗೆ ಅನುಕೂಲವಾಗುವಂತೆ ರೈತರ ಜಮೀನಿನಲ್ಲಿ ಅರಣ್ಯ ಸಸಿಗಳನ್ನು ನಾಟಿ ಮಾಡಿಸುವುದು ಶಂಕ್ರಯ್ಯ/ರಾಚಯ್ಯ ಜಲಾನಯನ ಅಭಿವೃದ್ಧಿ ಯೋಜನೆಯಡಿ ಉತ್ತಮ ಗುಣಮಟ್ಟದ ಕೃಷಿ ಅರಣ್ಯ ಸಸಿಗಳನ್ನು ಹಿಡಿದ ಮಹಾಗನಿ ಹೆಬ್ಬೇವು, ತೇಗ, ರಕ್ತ ಚಂದನ, ನೇರಳೆ, ಸಿಲ್ವರ್, ಶಿವನೆ, ಬೆಟ್ಟದನಲ್ಲಿ ಗಿಡಗಳನ್ನು ನಾಟಿ ಮಾಡಿದ ಫಲವಾಗಿ ನಮ್ಮ ಜಲಾನಯನ ಅಭಿವೃದ್ಧಿ ಯೋಜನೆಯಡಿ ಉತ್ತಮ ಗುಣಮಟ್ಟದ ಕೃಷಿ ಅರಣ್ಯ ಸಸಿಗಳನ್ನು ಹಿಡಿದ ಮಹಾಗನಿ ಹೆಬ್ಬೇವು, ತೇಗ, ರಕ್ತ ಚಂದನ,

ಅನುಬಂಧ

**ಜಲಾನಯನ ಯೋಜನೆಗಳ ಚಟುವಟಿಕೆ/ಕಾಮಗಾರಿಗಳನ್ನು ಅಂತರ್ ಜಾಲದಲ್ಲಿ ಅಳವಡಿಸಲು
ಸಂಕ್ಷಿಪ್ತ ಮಾಹಿತಿ.**

ಯೋಜನೆಯ ಹೆಸರು:	PMKSY WDC – 2.0
ವರ್ಷ:	2021-22
ಕಾಮಗಾರಿಯ/ ಚಟುವಟಿಕೆಯ ಹೆಸರು:	ಕೃಷಿ ಅರಣ್ಯ ಸಸಿಗಳು
ಕಾಮಗಾರಿ/ಚಟುವಟಿಕೆಯ ಛಾಯಚಿತ್ರ (photo with Lat & Long)	
ಸರ್ವೆ ನಂಬರ್ :	14/6
ಅಕ್ಷಾಂಶ ಮತ್ತು ರೇಖಾಂಶ :	13.172874 76.073177
ಗ್ರಾಮ :	ಕೋಡಿಹಳ್ಳಿ

ತಾಲ್ಲೂಕು :	ಬೇಲೂರು
ಜಿಲ್ಲೆ :	ಹಾಸನ
ಕಾಮಗಾರಿ / ಚಟುವಟಿಕೆಯ ಅಂದಾಜು ಮೊತ್ತ (ರೂಪಾಯಿಗಳಲ್ಲಿ)	ರೂ. 1345/- (ಒಂದು ಸಾವಿರದ ಮೂರು ನೂರ ನಲವತ್ತೈದು ಮಾತ್ರ)
ಕಾಮಗಾರಿ / ಚಟುವಟಿಕೆಯ ಕುರಿತು ಸಂಕ್ಷಿಪ್ತ ವಿವರ (ಸಮುದಾಯ ಕಾಮಗಾರಿಯಾಗಿದ್ದರೆ ಅಂದಾಜು ನೀರು ಸಂಗ್ರಹಣೆ (Cubic Meter), ರಕ್ಷಣಾತ್ಮಕ ನೀರಾವರಿ ಪ್ರದೇಶ, ಫಲಾನುಭವಿಗಳ ಸಂಖ್ಯೆ ವೈಯಕ್ತಿಕ ಕಾಮಗಾರಿಯಾಗಿದ್ದರೆ, ಫಲಾನುಭವಿ ಹೆಸರು, ಚಟುವಟಿಕೆಯಿಂದ ಪಡೆಯುತ್ತಿರುವ ಲಾಭ)	ಅರಣ್ಯ ಸಸಿಗಳನ್ನು ನಾಟಿ ಮಾಡುವುದು ಕಾಮಗಾರಿ / ಚಟುವಟಿಕೆಯ ಕುರಿತು ಸಂಕ್ಷಿಪ್ತ ವಿವರ ರೈತ ಫಲಾನುಭವಿಗಳಿಗೆ ಅನುಕೂಲವಾಗುವಂತೆ ರೈತರ ಜಮೀನಿನಲ್ಲಿ ಅರಣ್ಯ ಸಸಿಗಳನ್ನು ನಾಟಿ ಮಾಡಿಸುವುದು ಶಿವಮೊ/ರಂಗಶೆಟ್ಟಿ ಜಲಾನಯನ ಅಭಿವೃದ್ಧಿ ಯೋಜನೆಯಡಿ ಉತ್ತಮ ಗುಣಮಟ್ಟದ ಕೃಷಿ ಅರಣ್ಯ ಸಸಿಗಳನ್ನು ನಾಟಿ ಮಾಡಿದ ಮಹಾಗನಿ ಹೆಬ್ಬೇವು, ತೇಗ, ರಕ್ತ ಚಂದನ, ನೇರಳೆ, ಸಿಲ್ವರ್, ಶಿವನೆ, ಬೆಟ್ಟದನಲ್ಲಿ ಗಿಡಗಳನ್ನು ನಾಟಿ ಮಾಡಿದ ಫಲವಾಗಿ ನಮ್ಮ ಜಲಾನಯನ ಅಭಿವೃದ್ಧಿ ಯೋಜನೆಯಡಿ ಉತ್ತಮ ಗುಣಮಟ್ಟದ ಕೃಷಿ ಅರಣ್ಯ ಸಸಿಗಳನ್ನು ನಾಟಿ ಮಾಡಿದ ಮಹಾಗನಿ ಹೆಬ್ಬೇವು, ತೇಗ, ರಕ್ತ ಚಂದನ,

ಅನುಬಂಧ
ಜಲಾನಯನ ಯೋಜನೆಗಳ ಚಟುವಟಿಕೆ/ಕಾಮಗಾರಿಗಳನ್ನು ಅಂತರ್ ಜಾಲದಲ್ಲಿ ಅಳವಡಿಸಲು
ಸಂಕ್ಷಿಪ್ತ ಮಾಹಿತಿ.

ಯೋಜನೆಯ ಹೆಸರು:	PMKSY WDC – 2.0
ವರ್ಷ:	2021-22
ಕಾಮಗಾರಿಯ/ ಚಟುವಟಿಕೆಯ ಹೆಸರು:	ಕೃಷಿ ಅರಣ್ಯ ಸಸಿಗಳು
ಕಾಮಗಾರಿ/ಚಟುವಟಿಕೆಯ ಛಾಯಚಿತ್ರ (photo with Lat & Long)	
ಸರ್ವೆ ನಂಬರ್ :	10
ಅಕ್ಷಾಂಶ ಮತ್ತು ರೇಖಾಂಶ :	13.172815 76.073168
ಗ್ರಾಮ :	ಕೋಡಿಹಳ್ಳಿ

ತಾಲ್ಲೂಕು :	ಬೇಲೂರು
ಜಿಲ್ಲೆ :	ಹಾಸನ
ಕಾಮಗಾರಿ / ಚಟುವಟಿಕೆಯ ಅಂದಾಜು ಮೊತ್ತ (ರೂಪಾಯಿಗಳಲ್ಲಿ)	ರೂ. 2689/- (ಎರಡು ಸಾವಿರದ ಆರು ನೂರ ಎಂಭತ್ತೊಂಭತ್ತು ಮಾತ್ರ)
ಕಾಮಗಾರಿ / ಚಟುವಟಿಕೆಯ ಕುರಿತು ಸಂಕ್ಷಿಪ್ತ ವಿವರ (ಸಮುದಾಯ ಕಾಮಗಾರಿಯಾಗಿದ್ದರೆ ಅಂದಾಜು ನೀರು ಸಂಗ್ರಹಣೆ (Cubic Meter), ರಕ್ಷಣಾತ್ಮಕ ನೀರಾವರಿ ಪ್ರದೇಶ, ಫಲಾನುಭವಿಗಳ ಸಂಖ್ಯೆ ವೈಯಕ್ತಿಕ ಕಾಮಗಾರಿಯಾಗಿದ್ದರೆ, ಫಲಾನುಭವಿ ಹೆಸರು, ಚಟುವಟಿಕೆಯಿಂದ ಪಡೆಯುತ್ತಿರುವ ಲಾಭ)	ಅರಣ್ಯ ಸಸಿಗಳನ್ನು ನಾಟಿ ಮಾಡುವುದು ಕಾಮಗಾರಿ / ಚಟುವಟಿಕೆಯ ಕುರಿತು ಸಂಕ್ಷಿಪ್ತ ವಿವರ ರೈತ ಫಲಾನುಭವಿಗಳಿಗೆ ಅನುಕೂಲವಾಗುವಂತೆ ರೈತರ ಜಮೀನಿನಲ್ಲಿ ಅರಣ್ಯ ಸಸಿಗಳನ್ನು ನಾಟಿ ಮಾಡಿಸುವುದು ಹಾಲಪ್ಪ/ಹುಲಿಗೌಡ ಜಲಾನಯನ ಅಭಿವೃದ್ಧಿ ಯೋಜನೆಯಡಿ ಉತ್ತಮ ಗುಣಮಟ್ಟದ ಕೃಷಿ ಅರಣ್ಯ ಸಸಿಗಖಾನಿಹಳ್ಳದ ಮಹಾಗನಿ ಹೆಬ್ಬೇವು, ತೇಗ, ರಕ್ತ ಚಂದನ, ನೇರಳೆ, ಸಿಲ್ವರ್, ಶಿವನೆ, ಬೆಟ್ಟದನಲ್ಲಿ ಗಿಡಗಳನ್ನು ನಾಟಿ ಮಾಡಿದ ಫಲವಾಗಿ ನಮ್ಮ ಜಲಾನಯನ ಅಭಿವೃದ್ಧಿ ಯೋಜನೆಯಡಿ ಉತ್ತಮ ಗುಣಮಟ್ಟದ ಕೃಷಿ ಅರಣ್ಯ ಸಸಿಗಖಾನಿಹಳ್ಳದ ಮಹಾಗನಿ ಹೆಬ್ಬೇವು, ತೇಗ, ರಕ್ತ ಚಂದನ,


ಅನುಬಂಧ
ಜಲಾನಯನ ಯೋಜನೆಗಳ ಚಟುವಟಿಕೆ/ಕಾಮಗಾರಿಗಳನ್ನು ಅಂತರ್ ಜಾಲದಲ್ಲಿ ಅಳವಡಿಸಲು
ಸಂಕ್ಷಿಪ್ತ ಮಾಹಿತಿ,

ಯೋಜನೆಯ ಹೆಸರು:	PMKSY WDC – 2.0
ವರ್ಷ :	2021-22
ಕಾಮಗಾರಿಯ/ ಚಟುವಟಿಕೆಯ ಹೆಸರು:	ಕೃಷಿ ಅರಣ್ಯ ಸಸಿಗಳು
ಕಾಮಗಾರಿ/ಚಟುವಟಿಕೆಯ ಛಾಯಚಿತ್ರ (photo with Lat &Long)	
ಸರ್ವೆ ನಂಬರ್ :	7/3
ಅಕ್ಷಾಂಶ ಮತ್ತು ರೇಖಾಂಶ :	13.172875 76.073178
ಗ್ರಾಮ :	ಕೋಡಿಹಳ್ಳಿ

ತಾಲ್ಲೂಕು :	ಬೇಲೂರು
ಜಿಲ್ಲೆ :	ಹಾಸನ
ಕಾಮಗಾರಿ / ಚಟುವಟಿಕೆಯ ಅಂದಾಜು ಮೊತ್ತ (ರೂಪಾಯಿಗಳಲ್ಲಿ)	ರೂ. 1345/- (ಒಂದು ಸಾವಿರದ ಮೂರು ನೂರ ನಲವತ್ತೈದು ಮಾತ್ರ)
ಕಾಮಗಾರಿ / ಚಟುವಟಿಕೆಯ ಕುರಿತು ಸಂಕ್ಷಿಪ್ತ ವಿವರ (ಸಮುದಾಯ ಕಾಮಗಾರಿಯಾಗಿದ್ದರೆ ಅಂದಾಜು ನೀರು ಸಂಗ್ರಹಣೆ (Cubic Meter), ರಕ್ಷಣಾತ್ಮಕ ನೀರಾವರಿ ಪ್ರದೇಶ, ಫಲಾನುಭವಿಗಳ ಸಂಖ್ಯೆ ವೈಯಕ್ತಿಕ ಕಾಮಗಾರಿಯಾಗಿದ್ದರೆ, ಫಲಾನುಭವಿ ಹೆಸರು, ಚಟುವಟಿಕೆಯಿಂದ ಪಡೆಯುತ್ತಿರುವ ಲಾಭ)	ಅರಣ್ಯ ಸಸಿಗಳನ್ನು ನಾಟಿ ಮಾಡುವುದು ಕಾಮಗಾರಿ / ಚಟುವಟಿಕೆಯ ಕುರಿತು ಸಂಕ್ಷಿಪ್ತ ವಿವರ ರೈತ ಫಲಾನುಭವಿಗಳಿಗೆ ಅನುಕೂಲವಾಗುವಂತೆ ರೈತರ ಜಮೀನಿನಲ್ಲಿ ಅರಣ್ಯ ಸಸಿಗಳನ್ನು ನಾಟಿ ಮಾಡಿಸುವುದು ಅರಸಯ್ಯ/ರಂಗಯ್ಯ ಜಲಾನಯನ ಅಭಿವೃದ್ಧಿ ಯೋಜನೆಯಡಿ ಉತ್ತಮ ಗುಣಮಟ್ಟದ ಕೃಷಿ ಅರಣ್ಯ ಸಸಿಗಳನ್ನು ಹಕ್ಕಿದ ಮಹಾಗನಿ ಹೆಬ್ಬೇವು, ತೇಗ, ರಕ್ತ ಚಂದನ, ನೇರಳೆ, ಸಿಲ್ವರ್, ಶಿವನೆ, ಬೆಟ್ಟದನಲ್ಲಿ ಗಿಡಗಳನ್ನು ನಾಟಿ ಮಾಡಿದ ಫಲವಾಗಿ ನಮ್ಮ ಜಲಾನಯನ ಅಭಿವೃದ್ಧಿ ಯೋಜನೆಯಡಿ ಉತ್ತಮ ಗುಣಮಟ್ಟದ ಕೃಷಿ ಅರಣ್ಯ ಸಸಿಗಳನ್ನು ಹಕ್ಕಿದ ಮಹಾಗನಿ ಹೆಬ್ಬೇವು, ತೇಗ, ರಕ್ತ ಚಂದನ,


ಅನುಬಂಧ

**ಜಲಾನಯನ ಯೋಜನೆಗಳ ಚಟುವಟಿಕೆ/ಕಾಮಗಾರಿಗಳನ್ನು ಅಂತರ್ ಜಾಲದಲ್ಲಿ ಅಳವಡಿಸಲು
ಸಂಕ್ಷಿಪ್ತ ಮಾಹಿತಿ,**

ಯೋಜನೆಯ ಹೆಸರು:	PMKSY WDC – 2.0
ವರ್ಷ:	2021-22
ಕಾಮಗಾರಿಯ/ ಚಟುವಟಿಕೆಯ ಹೆಸರು:	ಕೃಷಿ ಅರಣ್ಯ ಸಸಿಗಳು
ಕಾಮಗಾರಿ/ಚಟುವಟಿಕೆಯ ಛಾಯಾಚಿತ್ರ (photo with Lat & Long)	
ಸರ್ವೆ ನಂಬರ್ :	9/1,
ಅಕ್ಷಾಂಶ ಮತ್ತು ರೇಖಾಂಶ :	13.172813 76.073167
ಗ್ರಾಮ :	ಕೋಡಿಹಳ್ಳಿ

ತಾಲ್ಲೂಕು :	ಬೇಲೂರು
ಜಿಲ್ಲೆ :	ಹಾಸನ
ಕಾಮಗಾರಿ / ಚಟುವಟಿಕೆಯ ಅಂದಾಜು ಮೊತ್ತ (ರೂಪಾಯಿಗಳಲ್ಲಿ)	ರೂ. 1345/- (ಒಂದು ಸಾವಿರದ ಮೂರು ನೂರ ನಲವತ್ತೈದು ಮಾತ್ರ)
ಕಾಮಗಾರಿ / ಚಟುವಟಿಕೆಯ ಕುರಿತು ಸಂಕ್ಷಿಪ್ತ ವಿವರ (ಸಮುದಾಯ ಕಾಮಗಾರಿಯಾಗಿದ್ದರೆ ಅಂದಾಜು ನೀರು ಸಂಗ್ರಹಣೆ (Cubic Meter), ರಕ್ಷಣಾತ್ಮಕ ನೀರಾವರಿ ಪ್ರದೇಶ, ಫಲಾನುಭವಿಗಳ ಸಂಖ್ಯೆ ವೈಯಕ್ತಿಕ ಕಾಮಗಾರಿಯಾಗಿದ್ದರೆ, ಫಲಾನುಭವಿ ಹೆಸರು, ಚಟುವಟಿಕೆಯಿಂದ ಪಡೆಯುತ್ತಿರುವ ಲಾಭ)	ಅರಣ್ಯ ಸಸಿಗಳನ್ನು ನಾಟಿ ಮಾಡುವುದು ಕಾಮಗಾರಿ / ಚಟುವಟಿಕೆಯ ಕುರಿತು ಸಂಕ್ಷಿಪ್ತ ವಿವರ ರೈತ ಫಲಾನುಭವಿಗಳಿಗೆ ಅನುಕೂಲವಾಗುವಂತೆ ರೈತರ ಜಮೀನಿನಲ್ಲಿ ಅರಣ್ಯ ಸಸಿಗಳನ್ನು ನಾಟಿ ಮಾಡಿಸುವುದು ಅಣ್ಣಯ್ಯ/ವಿರೂಪಾಕ್ಷಚಾರಿ ಜಲಾನಯನ ಅಭಿವೃದ್ಧಿ ಯೋಜನೆಯಡಿ ಉತ್ತಮ ಗುಣಮಟ್ಟದ ಕೃಷಿ ಅರಣ್ಯ ಸಸಿಗಿಖಾನಿಹಳ್ಳಿದ ಮಹಾಗನಿ ಹೆಬ್ಬೇವು, ತೇಗ, ರಕ್ತ ಚಂದನ, ನೇರಳೆ, ಸಿಲ್ವರ್, ಶಿವನೆ, ಬೆಟ್ಟದನಲ್ಲಿ ಗಿಡಗಳನ್ನು ನಾಟಿ ಮಾಡಿದ ಫಲವಾಗಿ ನಮ್ಮ ಜಲಾನಯನ ಅಭಿವೃದ್ಧಿ ಯೋಜನೆಯಡಿ ಉತ್ತಮ ಗುಣಮಟ್ಟದ ಕೃಷಿ ಅರಣ್ಯ ಸಸಿಗಿಖಾನಿಹಳ್ಳಿದ ಮಹಾಗನಿ ಹೆಬ್ಬೇವು, ತೇಗ, ರಕ್ತ ಚಂದನ,

ಅನುಬಂಧ
ಜಲಾನಯನ ಯೋಜನೆಗಳ ಚಟುವಟಿಕೆ/ಕಾಮಗಾರಿಗಳನ್ನು ಅಂತರ್ ಜಾಲದಲ್ಲಿ ಅಳವಡಿಸಲು
ಸಂಕ್ಷಿಪ್ತ ಮಾಹಿತಿ,

ಯೋಜನೆಯ ಹೆಸರು:	PMKSY WDC – 2.0
ವರ್ಷ:	2021-22
ಕಾಮಗಾರಿಯ/ ಚಟುವಟಿಕೆಯ ಹೆಸರು:	ಕೃಷಿ ಅರಣ್ಯ ಸಸಿಗಳು
ಕಾಮಗಾರಿ/ಚಟುವಟಿಕೆಯ ಛಾಯಚಿತ್ರ (photo with Lat & Long)	
ಸರ್ವೆ ನಂಬರ್ :	9/2
ಅಕ್ಷಾಂಶ ಮತ್ತು ರೇಖಾಂಶ :	13.172874 76.073188

ಗ್ರಾಮ :	ಕೋಡಿಹಳ್ಳಿ
ತಾಲ್ಲೂಕು :	ಬೇಲೂರು
ಜಿಲ್ಲೆ :	ಹಾಸನ
ಕಾಮಗಾರಿ / ಚಟುವಟಿಕೆಯ ಅಂದಾಜು ಮೊತ್ತ (ರೂಪಾಯಿಗಳಲ್ಲಿ)	ರೂ. 1345/- (ಒಂದು ಸಾವಿರದ ಮೂರು ನೂರ ನಲವತ್ತೈದು ಮಾತ್ರ)
ಕಾಮಗಾರಿ / ಚಟುವಟಿಕೆಯ ಕುರಿತು ಸಂಕ್ಷಿಪ್ತ ವಿವರ (ಸಮುದಾಯ ಕಾಮಗಾರಿಯಾಗಿದ್ದರೆ ಅಂದಾಜು ನೀರು ಸಂಗ್ರಹಣೆ (Cubic Meter), ರಕ್ಷಣಾತ್ಮಕ ನೀರಾವರಿ ಪ್ರದೇಶ, ಫಲಾನುಭವಿಗಳ ಸಂಖ್ಯೆ ವೈಯಕ್ತಿಕ ಕಾಮಗಾರಿಯಾಗಿದ್ದರೆ, ಫಲಾನುಭವಿ ಹೆಸರು, ಚಟುವಟಿಕೆಯಿಂದ ಪಡೆಯುತ್ತಿರುವ ಲಾಭ)	ಅರಣ್ಯ ಸಸಿಗಳನ್ನು ನಾಟಿ ಮಾಡುವುದು <u>ಕಾಮಗಾರಿ / ಚಟುವಟಿಕೆಯ ಕುರಿತು ಸಂಕ್ಷಿಪ್ತ ವಿವರ</u> ರೈತ ಫಲಾನುಭವಿಗಳಿಗೆ ಅನುಕೂಲವಾಗುವಂತೆ ರೈತರ ಜಮೀನಿನಲ್ಲಿ ಅರಣ್ಯ ಸಸಿಗಳನ್ನು ನಾಟಿ ಮಾಡಿಸುವುದು ನಂಜಮ್ಮ/ವಿರೂಪಾಕ್ಷಚಾರಿ ಜಲಾನಯನ ಅಭಿವೃದ್ಧಿ ಯೋಜನೆಯಡಿ ಉತ್ತಮ ಗುಣಮಟ್ಟದ ಕೃಷಿ ಅರಣ್ಯ ಸಸಿಗಳನ್ನು ನಾಟಿ ಮಾಡಿದ ಮಹಾಗನಿ ಹೆಬ್ಬೇವು, ತೇಗ, ರಕ್ತ ಚಂದನ, ನೇರಳೆ, ಸಿಲ್ವರ್, ಶಿವನೆ, ಬೆಟ್ಟದನಲ್ಲಿ ಗಿಡಗಳನ್ನು ನಾಟಿ ಮಾಡಿದ ಫಲವಾಗಿ ನಮ್ಮ ಜಲಾನಯನ ಅಭಿವೃದ್ಧಿ ಯೋಜನೆಯಡಿ ಉತ್ತಮ ಗುಣಮಟ್ಟದ ಕೃಷಿ ಅರಣ್ಯ ಸಸಿಗಳನ್ನು ನಾಟಿ ಮಾಡಿದ ಮಹಾಗನಿ ಹೆಬ್ಬೇವು, ತೇಗ, ರಕ್ತ ಚಂದನ,

ಅನುಬಂಧ

ಜಲಾನಯನ ಯೋಜನೆಗಳ ಚಟುವಟಿಕೆ/ಕಾಮಗಾರಿಗಳನ್ನು ಅಂತರ್ ಜಾಲದಲ್ಲಿ ಅಳವಡಿಸಲು
ಸಂಕ್ಷಿಪ್ತ ಮಾಹಿತಿ,

ಯೋಜನೆಯ ಹೆಸರು:	PMKSY WDC – 2.0
ವರ್ಷ:	2021-22
ಕಾಮಗಾರಿಯ/ ಚಟುವಟಿಕೆಯ ಹೆಸರು:	ಕೃಷಿ ಅರಣ್ಯ ಸಸಿಗಳು
ಕಾಮಗಾರಿ/ಚಟುವಟಿಕೆಯ ಛಾಯಚಿತ್ರ (photo with Lat &Long)	
ಸರ್ವೆ ನಂಬರ್ :	17

ಅಕ್ಷಾಂಶ ಮತ್ತು ರೇಖಾಂಶ :	13.172875 76.073189
ಗ್ರಾಮ :	ಕೋಡಿಹಳ್ಳಿ
ತಾಲ್ಲೂಕು :	ಬೇಲೂರು
ಜಿಲ್ಲೆ :	ಹಾಸನ
ಕಾಮಗಾರಿ / ಚಟುವಟಿಕೆಯ ಅಂದಾಜು ಮೊತ್ತ (ರೂಪಾಯಿಗಳಲ್ಲಿ)	ರೂ. 2689/- (ಎರಡು ಸಾವಿರದ ಆರು ನೂರ ಎಂಭತ್ತೊಂಭತ್ತು ಮಾತ್ರ)
ಕಾಮಗಾರಿ / ಚಟುವಟಿಕೆಯ ಕುರಿತು ಸಂಕ್ಷಿಪ್ತ ವಿವರ (ಸಮುದಾಯ ಕಾಮಗಾರಿಯಾಗಿದ್ದರೆ ಅಂದಾಜು ನೀರು ಸಂಗ್ರಹಣೆ (Cubic Meter), ರಕ್ಷಣಾತ್ಮಕ ನೀರಾವರಿ ಪ್ರದೇಶ, ಫಲಾನುಭವಿಗಳ ಸಂಖ್ಯೆ ವೈಯಕ್ತಿಕ ಕಾಮಗಾರಿಯಾಗಿದ್ದರೆ, ಫಲಾನುಭವಿ ಹೆಸರು, ಚಟುವಟಿಕೆಯಿಂದ ಪಡೆಯುತ್ತಿರುವ ಲಾಭ)	ಅರಣ್ಯ ಸಸಿಗಳನ್ನು ನಾಟಿ ಮಾಡುವುದು ಕಾಮಗಾರಿ / ಚಟುವಟಿಕೆಯ ಕುರಿತು ಸಂಕ್ಷಿಪ್ತ ವಿವರ ರೈತ ಫಲಾನುಭವಿಗಳಿಗೆ ಅನುಕೂಲವಾಗುವಂತೆ ರೈತರ ಜಮೀನಿನಲ್ಲಿ ಅರಣ್ಯ ಸಸಿಗಳನ್ನು ನಾಟಿ ಮಾಡಿಸುವುದು ಸಿದ್ದೇಗೌಡ/ಹಲಗೇಗೌಡ ಜಲಾನಯನ ಅಭಿವೃದ್ಧಿ ಯೋಜನೆಯಡಿ ಉತ್ತಮ ಗುಣಮಟ್ಟದ ಕೃಷಿ ಅರಣ್ಯ ಸಸಿಗಳನ್ನು ಹಕ್ಕಿದ ಮಹಾಗನಿ ಹೆಬ್ಬೇವು, ತೇಗ, ರಕ್ತ ಚಂದನ, ನೇರಳೆ, ಸಿಲ್ವರ್, ಶಿವನೆ, ಬೆಟ್ಟದನಲ್ಲಿ ಗಿಡಗಳನ್ನು ನಾಟಿ ಮಾಡಿದ ಫಲವಾಗಿ ನಮ್ಮ ಜಲಾನಯನ ಅಭಿವೃದ್ಧಿ ಯೋಜನೆಯಡಿ ಉತ್ತಮ ಗುಣಮಟ್ಟದ ಕೃಷಿ ಅರಣ್ಯ ಸಸಿಗಳನ್ನು ಹಕ್ಕಿದ ಮಹಾಗನಿ ಹೆಬ್ಬೇವು, ತೇಗ, ರಕ್ತ ಚಂದನ.


ಅನುಬಂಧ
ಜಲಾನಯನ ಯೋಜನೆಗಳ ಚಟುವಟಿಕೆ/ಕಾಮಗಾರಿಗಳನ್ನು ಅಂತರ್ ಜಾಲದಲ್ಲಿ ಅಳವಡಿಸಲು
ಸಂಕ್ಷಿಪ್ತ ಮಾಹಿತಿ,

ಯೋಜನೆಯ ಹೆಸರು:	PMKSY WDC – 2.0
ವರ್ಷ:	2021-22
ಕಾಮಗಾರಿಯ/ ಚಟುವಟಿಕೆಯ ಹೆಸರು:	ಕೃಷಿ ಅರಣ್ಯ ಸಸಿಗಳು
ಕಾಮಗಾರಿ/ಚಟುವಟಿಕೆಯ ಛಾಯಚಿತ್ರ (photo with Lat & Long)	
ಸರ್ವೆ ಸಂಖ್ಯೆ :	14/1

ಅಕ್ಷಾಂಶ ಮತ್ತು ರೇಖಾಂಶ :	13.172877 76.073191
ಗ್ರಾಮ :	ಕೋಡಿಹಳ್ಳಿ
ತಾಲ್ಲೂಕು :	ಬೇಲೂರು
ಜಿಲ್ಲೆ :	ಹಾಸನ
ಕಾಮಗಾರಿ / ಚಟುವಟಿಕೆಯ ಅಂದಾಜು ಮೊತ್ತ (ರೂಪಾಯಿಗಳಲ್ಲಿ)	ರೂ. 1345/- (ಒಂದು ಸಾವಿರದ ಮೂರು ನೂರ ನಲವತ್ತೈದು ಮಾತ್ರ)
ಕಾಮಗಾರಿ / ಚಟುವಟಿಕೆಯ ಕುರಿತು ಸಂಕ್ಷಿಪ್ತ ವಿವರ (ಸಮುದಾಯ ಕಾಮಗಾರಿಯಾಗಿದ್ದರೆ ಅಂದಾಜು ನೀರು ಸಂಗ್ರಹಣೆ (Cubic Meter), ರಕ್ಷಣಾತ್ಮಕ ನೀರಾವರಿ ಪ್ರದೇಶ, ಫಲಾನುಭವಿಗಳ ಸಂಖ್ಯೆ ವೈಯಕ್ತಿಕ ಕಾಮಗಾರಿಯಾಗಿದ್ದರೆ, ಫಲಾನುಭವಿ ಹೆಸರು, ಚಟುವಟಿಕೆಯಿಂದ ಪಡೆಯುತ್ತಿರುವ ಲಾಭ)	<p>ಅರಣ್ಯ ಸಸಿಗಳನ್ನು ನಾಟಿ ಮಾಡುವುದು</p> <p><u>ಕಾಮಗಾರಿ / ಚಟುವಟಿಕೆಯ ಕುರಿತು ಸಂಕ್ಷಿಪ್ತ ವಿವರ</u></p> <p>ರೈತ ಫಲಾನುಭವಿಗಳಿಗೆ ಅನುಕೂಲವಾಗುವಂತೆ ರೈತರ ಜಮೀನಿನಲ್ಲಿ ಅರಣ್ಯ ಸಸಿಗಳನ್ನು ನಾಟಿ ಮಾಡಿಸುವುದು</p> <p>ಈರೇಗೌಡ/ತಿಮ್ಮೇಗೌಡ</p> <p>ಜಲಾನಯನ ಅಭಿವೃದ್ಧಿ ಯೋಜನೆಯಡಿ ಉತ್ತಮ ಗುಣಮಟ್ಟದ ಕೃಷಿ ಅರಣ್ಯ ಸಸಿಗಳನ್ನು ನಾಟಿ ಮಾಡಿದ ಮಹಾಗನಿ ಹೆಬ್ಬೇವು, ತೇಗ, ರಕ್ತ ಚಂದನ, ನೇರಳೆ, ಸಿಲ್ವರ್, ಶಿವನೆ, ಬೆಟ್ಟದನಲ್ಲಿ ಗಿಡಗಳನ್ನು ನಾಟಿ ಮಾಡಿದ ಫಲವಾಗಿ ನಮ್ಮ ಜಲಾನಯನ ಅಭಿವೃದ್ಧಿ ಯೋಜನೆಯಡಿ ಉತ್ತಮ ಗುಣಮಟ್ಟದ ಕೃಷಿ ಅರಣ್ಯ ಸಸಿಗಳನ್ನು ನಾಟಿ ಮಾಡಿದ ಮಹಾಗನಿ ಹೆಬ್ಬೇವು, ತೇಗ, ರಕ್ತ ಚಂದನ,</p>


ಅನುಬಂಧ

ಜಲಾನಯನ ಯೋಜನೆಗಳ ಚಟುವಟಿಕೆ/ಕಾಮಗಾರಿಗಳನ್ನು ಅಂತರ್ ಜಾಲದಲ್ಲಿ ಅಳವಡಿಸಲು ಸಂಕ್ಷಿಪ್ತ ಮಾಹಿತಿ,

ಯೋಜನೆಯ ಹೆಸರು:	PMKSY WDC – 2.0
ವರ್ಷ:	2021-22
ಕಾಮಗಾರಿಯು/ ಚಟುವಟಿಕೆಯ ಹೆಸರು:	ಕೃಷಿ ಅರಣ್ಯ ಸಸಿಗಳು
ಕಾಮಗಾರಿ/ಚಟುವಟಿಕೆಯ ಛಾಯಚಿತ್ರ (photo with Lat &Long)	
ಸರ್ವೆ ಸಂಖ್ಯೆ :	1/7

ಅಕ್ಷಾಂಶ ಮತ್ತು ರೇಖಾಂಶ :	13.172878 76.073192
ಗ್ರಾಮ :	ಕೋಡಿಹಳ್ಳಿ
ತಾಲ್ಲೂಕು :	ಬೇಲೂರು
ಜಿಲ್ಲೆ :	ಹಾಸನ
ಕಾಮಗಾರಿ / ಚಟುವಟಿಕೆಯ ಅಂದಾಜು ಮೊತ್ತ (ರೂಪಾಯಿಗಳಲ್ಲಿ)	ರೂ. 1345/- (ಒಂದು ಸಾವಿರದ ಮೂರು ನೂರ ನಲವತ್ತೈದು ಮಾತ್ರ)
ಕಾಮಗಾರಿ / ಚಟುವಟಿಕೆಯ ಕುರಿತು ಸಂಕ್ಷಿಪ್ತ ವಿವರ (ಸಮುದಾಯ ಕಾಮಗಾರಿಯಾಗಿದ್ದರೆ ಅಂದಾಜು ನೀರು ಸಂಗ್ರಹಣೆ (Cubic Meter), ರಕ್ಷಣಾತ್ಮಕ ನೀರಾವರಿ ಪ್ರದೇಶ, ಫಲಾನುಭವಿಗಳ ಸಂಖ್ಯೆ ವೈಯಕ್ತಿಕ ಕಾಮಗಾರಿಯಾಗಿದ್ದರೆ, ಫಲಾನುಭವಿ ಹೆಸರು, ಚಟುವಟಿಕೆಯಿಂದ ಪಡೆಯುತ್ತಿರುವ ಲಾಭ)	<p>ಅರಣ್ಯ ಸಸಿಗಳನ್ನು ನಾಟಿ ಮಾಡುವುದು ಕಾಮಗಾರಿ / ಚಟುವಟಿಕೆಯ ಕುರಿತು ಸಂಕ್ಷಿಪ್ತ ವಿವರ ರೈತ ಫಲಾನುಭವಿಗಳಿಗೆ ಅನುಕೂಲವಾಗುವಂತೆ ರೈತರ ಜಮೀನಿನಲ್ಲಿ ಅರಣ್ಯ ಸಸಿಗಳನ್ನು ನಾಟಿ ಮಾಡಿಸುವುದು ನಿಂಗಮ್ಮ/ಶಿವರುದ್ರಪ್ಪ ಜಲಾನಯನ ಅಭಿವೃದ್ಧಿ ಯೋಜನೆಯಡಿ ಉತ್ತಮ ಗುಣಮಟ್ಟದ ಕೃಷಿ ಅರಣ್ಯ ಸಸಿಗಳನ್ನು ನಾಟಿ ಮಾಡಿದ ಮಹಾಗಾನಿ ಹೆಬ್ಬೇವು, ತೇಗ, ರಕ್ತ ಚಂದನ, ನೇರಳೆ, ಸಿಲ್ವರ್, ಶಿವನೆ, ಬೆಟ್ಟದನಲ್ಲಿ ಗಿಡಗಳನ್ನು ನಾಟಿ ಮಾಡಿದ ಫಲವಾಗಿ ನಮ್ಮ ಜಲಾನಯನ ಅಭಿವೃದ್ಧಿ ಯೋಜನೆಯಡಿ ಉತ್ತಮ ಗುಣಮಟ್ಟದ ಕೃಷಿ ಅರಣ್ಯ ಸಸಿಗಳನ್ನು ನಾಟಿ ಮಾಡಿದ ಮಹಾಗಾನಿ ಹೆಬ್ಬೇವು, ತೇಗ, ರಕ್ತ ಚಂದನ,</p>


ಅನುಬಂಧ
ಜಲಾನಯನ ಯೋಜನೆಗಳ ಚಟುವಟಿಕೆ/ಕಾಮಗಾರಿಗಳನ್ನು ಅಂತರ್ ಜಾಲದಲ್ಲಿ ಅಳವಡಿಸಲು
ಸಂಕ್ಷಿಪ್ತ ಮಾಹಿತಿ.

ಯೋಜನೆಯ ಹೆಸರು:	PMKSY WDC – 2.0
ವರ್ಷ:	2021-22
ಕಾಮಗಾರಿಯ/ ಚಟುವಟಿಕೆಯ ಹೆಸರು:	ಕೃಷಿ ಅರಣ್ಯ ಸಸಿಗಳು
ಕಾಮಗಾರಿ/ಚಟುವಟಿಕೆಯ ಛಾಯಚಿತ್ರ (photowith Lat &Long)	
ಸರ್ವೆ ನಂಬರ್ :	10/3

ಅಕ್ಷಾಂಶ ಮತ್ತು ರೇಖಾಂಶ :	13.172832 76.073142
ಗ್ರಾಮ :	ಕೋಡಿಹಳ್ಳಿ
ತಾಲ್ಲೂಕು :	ಬೇಲೂರು
ಜಿಲ್ಲೆ :	ಹಾಸನ
ಕಾಮಗಾರಿ / ಚಟುವಟಿಕೆಯ ಅಂದಾಜು ಮೊತ್ತ (ರೂಪಾಯಿಗಳಲ್ಲಿ)	ರೂ. 1345/- (ಒಂದು ಸಾವಿರದ ಮೂರು ನೂರ ನಲವತ್ತೈದು ಮಾತ್ರ)
ಕಾಮಗಾರಿ / ಚಟುವಟಿಕೆಯ ಕುರಿತು ಸಂಕ್ಷಿಪ್ತ ವಿವರ (ಸಮುದಾಯ ಕಾಮಗಾರಿಯಾಗಿದ್ದರೆ ಅಂದಾಜು ನೀರು ಸಂಗ್ರಹಣೆ (Cubic Meter), ರಕ್ಷಣಾತ್ಮಕ ನೀರಾವರಿ ಪ್ರದೇಶ, ಫಲಾನುಭವಿಗಳ ಸಂಖ್ಯೆ ವೈಯಕ್ತಿಕ ಕಾಮಗಾರಿಯಾಗಿದ್ದರೆ, ಫಲಾನುಭವಿ ಹೆಸರು, ಚಟುವಟಿಕೆಯಿಂದ ಪಡೆಯುತ್ತಿರುವ ಲಾಭ)	<p>ಅರಣ್ಯ ಸಸಿಗಳನ್ನು ನಾಟಿ ಮಾಡುವುದು ಕಾಮಗಾರಿ / ಚಟುವಟಿಕೆಯ ಕುರಿತು ಸಂಕ್ಷಿಪ್ತ ವಿವರ ರೈತ ಫಲಾನುಭವಿಗಳಿಗೆ ಅನುಕೂಲವಾಗುವಂತೆ ರೈತರ ಜಮೀನಿನಲ್ಲಿ ಅರಣ್ಯ ಸಸಿಗಳನ್ನು ನಾಟಿ ಮಾಡಿಸುವುದು ಬಸವರಾಜು/ಪರ್ವತೇಗೌಡ ಜಲಾನಯನ ಅಭಿವೃದ್ಧಿ ಯೋಜನೆಯಡಿ ಉತ್ತಮ ಗುಣಮಟ್ಟದ ಕೃಷಿ ಅರಣ್ಯ ಸಸಿಗಳನ್ನು ನಾಟಿ ಮಾಡಿದ ಮಹಾಗನಿ ಹೆಬ್ಬೇವು, ತೇಗ, ರಕ್ತ ಚಂದನ, ನೇರಳೆ, ಸಿಲ್ವರ್, ಶಿವನೆ, ಬೆಟ್ಟದನಲ್ಲಿ ಗಿಡಗಳನ್ನು ನಾಟಿ ಮಾಡಿದ ಫಲವಾಗಿ ನಮ್ಮ ಜಲಾನಯನ ಅಭಿವೃದ್ಧಿ ಯೋಜನೆಯಡಿ ಉತ್ತಮ ಗುಣಮಟ್ಟದ ಕೃಷಿ ಅರಣ್ಯ ಸಸಿಗಳನ್ನು ನಾಟಿ ಮಾಡಿದ ಮಹಾಗನಿ ಹೆಬ್ಬೇವು, ತೇಗ, ರಕ್ತ ಚಂದನ,</p>

ಅನುಬಂಧ

ಜಲಾನಯನ ಯೋಜನೆಗಳ ಚಟುವಟಿಕೆ/ಕಾಮಗಾರಿಗಳನ್ನು ಅಂತರ್ ಜಾಲದಲ್ಲಿ ಅಳವಡಿಸಲು ಸಂಕ್ಷಿಪ್ತ ಮಾಹಿತಿ.

ಯೋಜನೆಯ ಹೆಸರು:	PMKSY WDC – 2.0
ವರ್ಷ:	2021-22
ಕಾಮಗಾರಿಯ/ ಚಟುವಟಿಕೆಯ ಹೆಸರು:	ಕೃಷಿ ಅರಣ್ಯ ಸಸಿಗಳನ್ನು ನಾಟಿ ಮಾಡುವುದು.
ಕಾಮಗಾರಿ/ಚಟುವಟಿಕೆಯ ಛಾಯಾಚಿತ್ರ (photo with Lat &Long)	

ಸರ್ವೆ ನಂಬರ್ :	10
ಅಕ್ಷಾಂಶ ಮತ್ತು ರೇಖಾಂಶ :	13.313001 76.166966
ಗ್ರಾಮ :	ಕೋಡಿಹಳ್ಳಿ
ತಾಲ್ಲೂಕು :	ಬೇಲೂರು
ಜಿಲ್ಲೆ :	ಹಾಸನ
ಕಾಮಗಾರಿ / ಚಟುವಟಿಕೆಯ ಅಂದಾಜು ಮೊತ್ತ (ರೂಪಾಯಿಗಳಲ್ಲಿ)	ರೂ. 1345/- (ಒಂದು ಸಾವಿರದ ಮೂರು ನೂರ ನಲವತ್ತೈದು ಮಾತ್ರ)
ಕಾಮಗಾರಿ / ಚಟುವಟಿಕೆಯ ಕುರಿತು ಸಂಕ್ಷಿಪ್ತ ವಿವರ (ಸಮುದಾಯ ಕಾಮಗಾರಿಯಾಗಿದ್ದರೆ ಅಂದಾಜು ನೀರು ಸಂಗ್ರಹಣೆ (Cubic Meter), ರಕ್ಷಣಾತ್ಮಕ ನೀರಾವರಿ ಪ್ರದೇಶ, ಫಲಾನುಭವಿಗಳ ಸಂಖ್ಯೆ ವೈಯಕ್ತಿಕ ಕಾಮಗಾರಿಯಾಗಿದ್ದರೆ, ಫಲಾನುಭವಿ ಹೆಸರು, ಚಟುವಟಿಕೆಯಿಂದ ಪಡೆಯುತ್ತಿರುವ ಲಾಭ)	ಅರಣ್ಯ ಸಸಿಗಳನ್ನು ನಾಟಿ ಮಾಡುವುದು ಕಾಮಗಾರಿ / ಚಟುವಟಿಕೆಯ ಕುರಿತು ಸಂಕ್ಷಿಪ್ತ ವಿವರ ರೈತ ಫಲಾನುಭವಿಗಳಿಗೆ ಅನುಕೂಲವಾಗುವಂತೆ ರೈತರ ಜಮೀನಿನಲ್ಲಿ ಅರಣ್ಯ ಸಸಿಗಳನ್ನು ನಾಟಿ ಮಾಡಿಸುವುದು ಜಯಕುಮಾರ/ಪರ್ವತೇಗೌಡ ಈ ಯೋಜನೆಯಿಂದ ನಮ್ಮ ಜೀವನ ಶೈಲಿಯು ತುಂಬಾ ಸುಧಾರಿಸಿರುವುದು.

ಅನುಬಂಧ


ಜಲಾನಯನ ಯೋಜನೆಗಳ ಚಟುವಟಿಕೆ/ಕಾಮಗಾರಿಗಳನ್ನು ಅಂತರ್ ಜಾಲದಲ್ಲಿ ಅಳವಡಿಸಲು
ಸಂಕ್ಷಿಪ್ತ ಮಾಹಿತಿ,

ಯೋಜನೆಯ ಹೆಸರು:	PMKSY WDC – 2.0
ವರ್ಷ:	2021-22
ಕಾಮಗಾರಿಯ/ ಚಟುವಟಿಕೆಯ ಹೆಸರು:	ಕೃಷಿ ಅರಣ್ಯ ಸಸಿಗಳನ್ನು ನಾಟಿ ಮಾಡುವುದು.
ಕಾಮಗಾರಿ/ಚಟುವಟಿಕೆಯ ಛಾಯಚಿತ್ರ (photo with Lat &Long)	

ಸರ್ವೆ ನಂಬರ್ :	10/4
ಅಕ್ಷಾಂಶ ಮತ್ತು ರೇಖಾಂಶ :	13.313002 76.166967
ಗ್ರಾಮ :	ಕೋಡಿಹಳ್ಳಿ
ತಾಲ್ಲೂಕು :	ಬೇಲೂರು
ಜಿಲ್ಲೆ :	ಹಾಸನ
ಕಾಮಗಾರಿ / ಚಟುವಟಿಕೆಯ ಅಂದಾಜು ಮೊತ್ತ (ರೂಪಾಯಿಗಳಲ್ಲಿ)	ರೂ. 1345/- (ಒಂದು ಸಾವಿರದ ಮೂರು ನೂರ ನಲವತ್ತೈದು ಮಾತ್ರ)
ಕಾಮಗಾರಿ / ಚಟುವಟಿಕೆಯ ಕುರಿತು ಸಂಕ್ಷಿಪ್ತ ವಿವರ (ಸಮುದಾಯ ಕಾಮಗಾರಿಯಾಗಿದ್ದರೆ ಅಂದಾಜು ನೀರು ಸಂಗ್ರಹಣೆ (Cubic Meter), ರಕ್ಷಣಾತ್ಮಕ ನೀರಾವರಿ ಪ್ರದೇಶ, ಫಲಾನುಭವಿಗಳ ಸಂಖ್ಯೆ ವೈಯಕ್ತಿಕ ಕಾಮಗಾರಿಯಾಗಿದ್ದರೆ, ಫಲಾನುಭವಿ ಹೆಸರು, ಚಟುವಟಿಕೆಯಿಂದ ಪಡೆಯುತ್ತಿರುವ ಲಾಭ)	ಅರಣ್ಯ ಸಸಿಗಳನ್ನು ನಾಟಿ ಮಾಡುವುದು ಕಾಮಗಾರಿ / ಚಟುವಟಿಕೆಯ ಕುರಿತು ಸಂಕ್ಷಿಪ್ತ ವಿವರ ರೈತ ಫಲಾನುಭವಿಗಳಿಗೆ ಅನುಕೂಲವಾಗುವಂತೆ ರೈತರ ಜಮೀನಿನಲ್ಲಿ ಅರಣ್ಯ ಸಸಿಗಳನ್ನು ನಾಟಿ ಮಾಡಿಸುವುದು ಹರೀಶ/ಪರ್ವತೇಗೌಡ ಈ ಯೋಜನೆಯಿಂದ ನಮ್ಮ ಜೀವನ ಶೈಲಿಯು ತುಂಬಾ ಸುಧಾರಿಸಿರುವುದು.

ಅನುಬಂಧ

ಜಲಾನಯನ ಯೋಜನೆಗಳ ಚಟುವಟಿಕೆ/ಕಾಮಗಾರಿಗಳನ್ನು ಅಂತರ್ ಜಾಲದಲ್ಲಿ ಅಳವಡಿಸಲು
ಸಂಕ್ಷಿಪ್ತ ಮಾಹಿತಿ,

ಯೋಜನೆಯ ಹೆಸರು:	PMKSY WDC – 2.0
ವರ್ಷ:	2021-22
ಕಾಮಗಾರಿಯ/ ಚಟುವಟಿಕೆಯ ಹೆಸರು:	ಕೃಷಿ ಅರಣ್ಯ ಸಸಿಗಳನ್ನು ನಾಟಿ ಮಾಡುವುದು.
ಕಾಮಗಾರಿ/ಚಟುವಟಿಕೆಯ ಛಾಯಚಿತ್ರ (photo with Lat & Long)	

ಸರ್ವೆ ನಂಬರ್ :	8
ಅಕ್ಷಾಂಶ ಮತ್ತು ರೇಖಾಂಶ :	13.3135091 76.172566
ಗ್ರಾಮ :	ಕೋಡಿಹಳ್ಳಿ
ತಾಲ್ಲೂಕು :	ಬೇಲೂರು
ಜಿಲ್ಲೆ :	ಹಾಸನ
ಕಾಮಗಾರಿ / ಚಟುವಟಿಕೆಯ ಅಂದಾಜು ಮೊತ್ತ (ರೂಪಾಯಿಗಳಲ್ಲಿ)	ರೂ. 1345/- (ಒಂದು ಸಾವಿರದ ಮೂರು ನೂರ ನಲವತ್ತೈದು ಮಾತ್ರ)
ಕಾಮಗಾರಿ / ಚಟುವಟಿಕೆಯ ಕುರಿತು ಸಂಕ್ಷಿಪ್ತ ವಿವರ (ಸಮುದಾಯ ಕಾಮಗಾರಿಯಾಗಿದ್ದರೆ ಅಂದಾಜು ನೀರು ಸಂಗ್ರಹಣೆ (Cubic Meter), ರಕ್ಷಣಾತ್ಮಕ ನೀರಾವರಿ ಪ್ರದೇಶ, ಫಲಾನುಭವಿಗಳ ಸಂಖ್ಯೆ ವೈಯಕ್ತಿಕ ಕಾಮಗಾರಿಯಾಗಿದ್ದರೆ, ಫಲಾನುಭವಿ ಹೆಸರು, ಚಟುವಟಿಕೆಯಿಂದ ಪಡೆಯುತ್ತಿರುವ ಲಾಭ)	ಅರಣ್ಯ ಸಸಿಗಳನ್ನು ನಾಟಿ ಮಾಡುವುದು ಕಾಮಗಾರಿ / ಚಟುವಟಿಕೆಯ ಕುರಿತು ಸಂಕ್ಷಿಪ್ತ ವಿವರ ರೈತ ಫಲಾನುಭವಿಗಳಿಗೆ ಅನುಕೂಲವಾಗುವಂತೆ ರೈತರ ಜಮೀನಿನಲ್ಲಿ ಅರಣ್ಯ ಸಸಿಗಳನ್ನು ನಾಟಿ ಮಾಡಿಸುವುದು ಸೋಮಶೇಖರಪ್ಪ/ಹಲಗೇಗೌಡ ಈ ಯೋಜನೆಯಿಂದ ನಮ್ಮ ಜೀವನ ಶೈಲಿಯು ತುಂಬಾ ಸುಧಾರಿಸಿರುವುದು.

ಅನುಬಂಧ

ಜಲಾನಯನ ಯೋಜನೆಗಳ ಚಟುವಟಿಕೆ/ಕಾಮಗಾರಿಗಳನ್ನು ಅಂತರ್ ಜಾಲದಲ್ಲಿ ಅಳವಡಿಸಲು
ಸಂಕ್ಷಿಪ್ತ ಮಾಹಿತಿ,


ಯೋಜನೆಯ ಹೆಸರು:	PMKSY WDC – 2.0
ವರ್ಷ:	2021-22
ಕಾಮಗಾರಿಯ/ ಚಟುವಟಿಕೆಯ ಹೆಸರು:	ಕೃಷಿ ಅರಣ್ಯ ಸಸಿಗಳನ್ನು ನಾಟಿ ಮಾಡುವುದು.
ಕಾಮಗಾರಿ/ಚಟುವಟಿಕೆಯ ಛಾಯಚಿತ್ರ (photo with Lat & Long)	



ಸರ್ವೆ ಸಂಖ್ಯೆ :	31
ಅಕ್ಷಾಂಶ ಮತ್ತು ರೇಖಾಂಶ :	13.314566 76.182559
ಗ್ರಾಮ :	ಕೋಡಿಹಳ್ಳಿ
ತಾಲ್ಲೂಕು :	ಬೇಲೂರು
ಜಿಲ್ಲೆ :	ಹಾಸನ
ಕಾಮಗಾರಿ / ಚಟುವಟಿಕೆಯ ಅಂದಾಜು ಮೊತ್ತ (ರೂಪಾಯಿಗಳಲ್ಲಿ)	ರೂ. 1345/- (ಒಂದು ಸಾವಿರದ ಮೂರು ನೂರ ನಲವತ್ತೈದು ಮಾತ್ರ)
ಕಾಮಗಾರಿ / ಚಟುವಟಿಕೆಯ ಕುರಿತು ಸಂಕ್ಷಿಪ್ತ ವಿವರ (ಸಮುದಾಯ ಕಾಮಗಾರಿಯಾಗಿದ್ದರೆ ಅಂದಾಜು ನೀರು ಸಂಗ್ರಹಣೆ (Cubic Meter), ರಕ್ಷಣಾತ್ಮಕ ನೀರಾವರಿ ಪ್ರದೇಶ, ಫಲಾನುಭವಿಗಳ ಸಂಖ್ಯೆ ವೈಯಕ್ತಿಕ ಕಾಮಗಾರಿಯಾಗಿದ್ದರೆ, ಫಲಾನುಭವಿ ಹೆಸರು, ಚಟುವಟಿಕೆಯಿಂದ ಪಡೆಯುತ್ತಿರುವ ಲಾಭ)	ಅರಣ್ಯ ಸಸಿಗಳನ್ನು ನಾಟಿ ಮಾಡುವುದು <u>ಕಾಮಗಾರಿ / ಚಟುವಟಿಕೆಯ ಕುರಿತು ಸಂಕ್ಷಿಪ್ತ ವಿವರ</u> ರೈತ ಫಲಾನುಭವಿಗಳಿಗೆ ಅನುಕೂಲವಾಗುವಂತೆ ರೈತರ ಜಮೀನಿನಲ್ಲಿ ಅರಣ್ಯ ಸಸಿಗಳನ್ನು ನಾಟಿ ಮಾಡಿಸುವುದು ಬೋರಣ್ಣಗೌಡ/ತಿಮ್ಮೇಗೌಡ ಈ ಯೋಜನೆಯಿಂದ ನಮ್ಮ ಜೀವನ ಶೈಲಿಯು ತುಂಬಾ ಸುಧಾರಿಸಿರುವುದು.

ಅನುಬಂಧ
ಜಲಾನಯನ ಯೋಜನೆಗಳ ಚಟುವಟಿಕೆ/ಕಾಮಗಾರಿಗಳನ್ನು ಅಂತರ್ ಜಾಲದಲ್ಲಿ ಅಳವಡಿಸಲು
ಸಂಕ್ಷಿಪ್ತ ಮಾಹಿತಿ.

ಯೋಜನೆಯ ಹೆಸರು:	PMKSY WDC – 2.0
ವರ್ಷ:	2021-22
ಕಾಮಗಾರಿಯ/ ಚಟುವಟಿಕೆಯ ಹೆಸರು:	ಕೃಷಿ ಅರಣ್ಯ ಸಸಿಗಳನ್ನು ನಾಟಿ ಮಾಡುವುದು.

<p>ಕಾಮಗಾರಿ/ಚಟುವಟಿಕೆಯ ಛಾಯಚಿತ್ರ (photo with Lat &Long)</p>	
<p>ಸರ್ವೆ ನಂಬರ್ :</p>	<p>14/2</p>
<p>ಅಕ್ಷಾಂಶ ಮತ್ತು ರೇಖಾಂಶ :</p>	<p>13.299616 76.21467</p>
<p>ಗ್ರಾಮ :</p>	<p>ಕೋಡಿಹಳ್ಳಿ</p>
<p>ತಾಲ್ಲೂಕು :</p>	<p>ಬೇಲೂರು</p>
<p>ಜಿಲ್ಲೆ :</p>	<p>ಹಾಸನ</p>
<p>ಕಾಮಗಾರಿ / ಚಟುವಟಿಕೆಯ ಅಂದಾಜು ಮೊತ್ತ (ರೂಪಾಯಿಗಳಲ್ಲಿ)</p>	<p>ರೂ. 1345/- (ಒಂದು ಸಾವಿರದ ಮೂರು ನೂರ ನಲವತ್ತೈದು ಮಾತ್ರ)</p>
<p>ಕಾಮಗಾರಿ / ಚಟುವಟಿಕೆಯ ಕುರಿತು ಸಂಕ್ಷಿಪ್ತ ವಿವರ (ಸಮುದಾಯ ಕಾಮಗಾರಿಯಾಗಿದ್ದರೆ ಅಂದಾಜು ನೀರು ಸಂಗ್ರಹಣೆ (Cubic Meter), ರಕ್ಷಣಾತ್ಮಕ ನೀರಾವರಿ ಪ್ರದೇಶ, ಫಲಾನುಭವಿಗಳ ಸಂಖ್ಯೆ, ವೈಯಕ್ತಿಕ ಕಾಮಗಾರಿಯಾಗಿದ್ದರೆ, ಫಲಾನುಭವಿ ಹೆಸರು, ಚಟುವಟಿಕೆಯಿಂದ ಪಡೆಯುತ್ತಿರುವ ಲಾಭ)</p>	<p>ಅರಣ್ಯ ಸಸಿಗಳನ್ನು ನಾಟಿ ಮಾಡುವುದು ಕಾಮಗಾರಿ / ಚಟುವಟಿಕೆಯ ಕುರಿತು ಸಂಕ್ಷಿಪ್ತ ವಿವರ ರೈತ ಫಲಾನುಭವಿಗಳಿಗೆ ಅನುಕೂಲವಾಗುವಂತೆ ರೈತರ ಜಮೀನಿನಲ್ಲಿ ಅರಣ್ಯ ಸಸಿಗಳನ್ನು ನಾಟಿ ಮಾಡಿಸುವುದು ನಾಗೇಶ/ಬೋರಣ್ಣಗೌಡ ಈ ಯೋಜನೆಯಿಂದ ನಮ್ಮ ಜೀವನ ಶೈಲಿಯು ತುಂಬಾ ಸುಧಾರಿಸಿರುವುದು.</p>

ಅನುಬಂಧ
ಜಲಾನಯನ ಯೋಜನೆಗಳ ಚಟುವಟಿಕೆ/ಕಾಮಗಾರಿಗಳನ್ನು ಅಂತರ್ ಜಾಲದಲ್ಲಿ ಅಳವಡಿಸಲು ಸಂಕ್ಷಿಪ್ತ ಮಾಹಿತಿ,

<p>ಯೋಜನೆಯ ಹೆಸರು:</p>	<p>PMKSY WDC – 2.0</p>
<p>ವರ್ಷ:</p>	<p>2021-22</p>
<p>ಕಾಮಗಾರಿಯ/ ಚಟುವಟಿಕೆಯ ಹೆಸರು:</p>	<p>ಕೃಷಿ ಅರಣ್ಯ ಸಸಿಗಳು</p>




ಕಾಮಗಾರಿ/ಚಟುವಟಿಕೆಯ ಛಾಯಚಿತ್ರ (photo with Lat &Long)	
ಸರ್ವೆ ನಂಬರ್ :	20/16
ಅಕ್ಷಾಂಶ ಮತ್ತು ರೇಖಾಂಶ :	13.172815 76.073122
ಗ್ರಾಮ :	ಖ್ಯಾತನಕೆರೆ
ತಾಲ್ಲೂಕು :	ಬೇಲೂರು
ಜಿಲ್ಲೆ :	ಹಾಸನ
ಕಾಮಗಾರಿ / ಚಟುವಟಿಕೆಯ ಅಂದಾಜು ಮೊತ್ತ (ರೂಪಾಯಿಗಳಲ್ಲಿ)	ರೂ. 1345/- (ಒಂದು ಸಾವಿರದ ಮೂರು ನೂರ ನಲವತ್ತೆದು ಮಾತ್ರ)
ಕಾಮಗಾರಿ / ಚಟುವಟಿಕೆಯ ಕುರಿತು ಸಂಕ್ಷಿಪ್ತ ವಿವರ (ಸಮುದಾಯ ಕಾಮಗಾರಿಯಾಗಿದ್ದರೆ ಅಂದಾಜು ನೀರು ಸಂಗ್ರಹಣೆ (Cubic Meter), ರಕ್ಷಣಾತ್ಮಕ ನೀರಾವರಿ ಪ್ರದೇಶ, ಫಲಾನುಭವಿಗಳ ಸಂಖ್ಯೆ ವೈಯಕ್ತಿಕ ಕಾಮಗಾರಿಯಾಗಿದ್ದರೆ, ಫಲಾನುಭವಿ ಹೆಸರು, ಚಟುವಟಿಕೆಯಿಂದ ಪಡೆಯುತ್ತಿರುವ ಲಾಭ)	ಅರಣ್ಯ ಸಸಿಗಳನ್ನು ನಾಟಿ ಮಾಡುವುದು <u>ಕಾಮಗಾರಿ / ಚಟುವಟಿಕೆಯ ಕುರಿತು ಸಂಕ್ಷಿಪ್ತ ವಿವರ</u> ರೈತ ಫಲಾನುಭವಿಗಳಿಗೆ ಅನುಕೂಲವಾಗುವಂತೆ ರೈತರ ಜಮೀನಿನಲ್ಲಿ ಅರಣ್ಯ ಸಸಿಗಳನ್ನು ನಾಟಿ ಮಾಡುವುದು ನಾಗರಾಜು/ಬಸವಲಿಂಗೇಗೌಡ ಜಲಾನಯನ ಅಭಿವೃದ್ಧಿ ಯೋಜನೆಯಡಿ ಉತ್ತಮ ಗುಣಮಟ್ಟದ ಕೃಷಿ ಅರಣ್ಯ ಸಸಿಗಳನ್ನು ಹಕ್ಕಿದ ಮಹಾಗನಿ ಹೆಬ್ಬೇವು, ತೇಗ, ರಕ್ತ ಚಂದನ, ನೇರಳೆ, ಸಿಲ್ವರ್, ಶಿವನೆ, ಬೆಟ್ಟದನಲ್ಲಿ ಗಿಡಗಳನ್ನು ನಾಟಿ ಮಾಡಿದ ಫಲವಾಗಿ ನಮ್ಮ ಜಲಾನಯನ ಅಭಿವೃದ್ಧಿ ಯೋಜನೆಯಡಿ ಉತ್ತಮ ಗುಣಮಟ್ಟದ ಕೃಷಿ ಅರಣ್ಯ ಸಸಿಗಳನ್ನು ಹಕ್ಕಿದ ಮಹಾಗನಿ ಹೆಬ್ಬೇವು, ತೇಗ, ರಕ್ತ ಚಂದನ,

ಅನುಬಂಧ

ಜಲಾನಯನ ಯೋಜನೆಗಳ ಚಟುವಟಿಕೆ/ಕಾಮಗಾರಿಗಳನ್ನು ಅಂತರ್ ಜಾಲದಲ್ಲಿ ಅಳವಡಿಸಲು
ಸಂಕ್ಷಿಪ್ತ ಮಾಹಿತಿ,

ಯೋಜನೆಯ ಹೆಸರು:	PMKSY WDC – 2.0
ವರ್ಷ:	2021-22
ಕಾಮಗಾರಿಯ/ ಚಟುವಟಿಕೆಯ ಹೆಸರು:	ಕೃಷಿ ಅರಣ್ಯ ಸಸಿಗಳು

<p>ಕಾಮಗಾರಿ/ಚಟುವಟಿಕೆಯ ಛಾಯಚಿತ್ರ (photo with Lat &Long)</p>	
<p>ಸರ್ವೆ ನಂಬರ್ :</p>	<p>20/13</p>
<p>ಅಕ್ಷಾಂಶ ಮತ್ತು ರೇಖಾಂಶ :</p>	<p>13.172512 76.053121</p>
<p>ಗ್ರಾಮ :</p>	<p>ಖ್ಯಾತನಕೆರೆ</p>
<p>ತಾಲ್ಲೂಕು :</p>	<p>ಬೇಲೂರು</p>
<p>ಜಿಲ್ಲೆ :</p>	<p>ಹಾಸನ</p>
<p>ಕಾಮಗಾರಿ / ಚಟುವಟಿಕೆಯ ಅಂದಾಜು ಮೊತ್ತ (ರೂಪಾಯಿಗಳಲ್ಲಿ)</p>	<p>ರೂ. 1345/- (ಒಂದು ಸಾವಿರದ ಮೂರು ನೂರ ನಲವತ್ತೆದು ಮಾತ್ರ)</p>
<p>ಕಾಮಗಾರಿ / ಚಟುವಟಿಕೆಯ ಕುರಿತು ಸಂಕ್ಷಿಪ್ತ ವಿವರ (ಸಮುದಾಯ ಕಾಮಗಾರಿಯಾಗಿದ್ದರೆ ಅಂದಾಜು ನೀರು ಸಂಗ್ರಹಣೆ (Cubic Meter), ರಕ್ಷಣಾತ್ಮಕ ನೀರಾವರಿ ಪ್ರದೇಶ, ಫಲಾನುಭವಿಗಳ ಸಂಖ್ಯೆ ವೈಯಕ್ತಿಕ ಕಾಮಗಾರಿಯಾಗಿದ್ದರೆ, ಫಲಾನುಭವಿ ಹೆಸರು, ಚಟುವಟಿಕೆಯಿಂದ ಪಡೆಯುತ್ತಿರುವ ಲಾಭ)</p>	<p>ಅರಣ್ಯ ಸಸಿಗಳನ್ನು ನಾಟಿ ಮಾಡುವುದು ಕಾಮಗಾರಿ / ಚಟುವಟಿಕೆಯ ಕುರಿತು ಸಂಕ್ಷಿಪ್ತ ವಿವರ ರೈತ ಫಲಾನುಭವಿಗಳಿಗೆ ಅನುಕೂಲವಾಗುವಂತೆ ರೈತರ ಜಮೀನಿನಲ್ಲಿ ಅರಣ್ಯ ಸಸಿಗಳನ್ನು ನಾಟಿ ಮಾಡುವುದು ವೀರೇಗೌಡ/ಬಸವಲಿಂಗೇಗೌಡ ಜಲಾನಯನ ಅಭಿವೃದ್ಧಿ ಯೋಜನೆಯಡಿ ಉತ್ತಮ ಗುಣಮಟ್ಟದ ಕೃಷಿ ಅರಣ್ಯ ಸಸಿಗಳನ್ನು ಹೆಚ್ಚಿನ ಮಹಾಗನಿ ಹೆಚ್ಚುವು, ತೇಗ, ರಕ್ತ ಚಂದನ, ನೇರಳೆ, ಸಿಲ್ವರ್, ಶಿವನೆ, ಬೆಟ್ಟದಲ್ಲಿ ಗಿಡಗಳನ್ನು ನಾಟಿ ಮಾಡಿದ ಫಲವಾಗಿ ನಮ್ಮ ಜಲಾನಯನ ಅಭಿವೃದ್ಧಿ ಯೋಜನೆಯಡಿ ಉತ್ತಮ ಗುಣಮಟ್ಟದ ಕೃಷಿ ಅರಣ್ಯ ಸಸಿಗಳನ್ನು ಹೆಚ್ಚಿನ ಮಹಾಗನಿ ಹೆಚ್ಚುವು, ತೇಗ, ರಕ್ತ ಚಂದನ,</p>

ಅನುಬಂಧ
ಜಲಾನಯನ ಯೋಜನೆಗಳ ಚಟುವಟಿಕೆ/ಕಾಮಗಾರಿಗಳನ್ನು ಅಂತರ್ ಜಾಲದಲ್ಲಿ ಅಳವಡಿಸಲು ಸಂಕ್ಷಿಪ್ತ ಮಾಹಿತಿ.

<p>ಯೋಜನೆಯ ಹೆಸರು:</p>	<p>PMKSY WDC – 2.0</p>
<p>ವರ್ಷ:</p>	<p>2021-22</p>
<p>ಕಾಮಗಾರಿಯ/ ಚಟುವಟಿಕೆಯ ಹೆಸರು:</p>	<p>ಕೃಷಿ ಅರಣ್ಯ ಸಸಿಗಳು</p>



ಕಾಮಗಾರಿ/ಚಟುವಟಿಕೆಯ ಛಾಯಚಿತ್ರ (photo with Lat &Long)	
ಸರ್ವೆ ನಂಬರ್ :	32/1
ಅಕ್ಷಾಂಶ ಮತ್ತು ರೇಖಾಂಶ :	13.172811 76.073144
ಗ್ರಾಮ :	ಖ್ಯಾತನಕೆರೆ
ತಾಲ್ಲೂಕು :	ಬೇಲೂರು
ಜಿಲ್ಲೆ :	ಹಾಸನ
ಕಾಮಗಾರಿ / ಚಟುವಟಿಕೆಯ ಅಂದಾಜು ಮೊತ್ತ (ರೂಪಾಯಿಗಳಲ್ಲಿ)	ರೂ. 1345/- (ಒಂದು ಸಾವಿರದ ಮೂರು ನೂರ ನಲವತ್ತೈದು ಮಾತ್ರ)
ಕಾಮಗಾರಿ / ಚಟುವಟಿಕೆಯ ಕುರಿತು ಸಂಕ್ಷಿಪ್ತ ವಿವರ (ಸಮುದಾಯ ಕಾಮಗಾರಿಯಾಗಿದ್ದರೆ ಅಂದಾಜು ನೀರು ಸಂಗ್ರಹಣೆ (Cubic Meter), ರಕ್ಷಣಾತ್ಮಕ ನೀರಾವರಿ ಪ್ರದೇಶ, ಫಲಾನುಭವಿಗಳ ಸಂಖ್ಯೆ ವೈಯಕ್ತಿಕ ಕಾಮಗಾರಿಯಾಗಿದ್ದರೆ, ಫಲಾನುಭವಿ ಹೆಸರು, ಚಟುವಟಿಕೆಯಿಂದ ಪಡೆಯುತ್ತಿರುವ ಲಾಭ)	<p>ಅರಣ್ಯ ಸಸಿಗಳನ್ನು ನಾಟಿ ಮಾಡುವುದು</p> <p><u>ಕಾಮಗಾರಿ / ಚಟುವಟಿಕೆಯ ಕುರಿತು ಸಂಕ್ಷಿಪ್ತ ವಿವರ</u></p> <p>ರೈತ ಫಲಾನುಭವಿಗಳಿಗೆ ಅನುಕೂಲವಾಗುವಂತೆ ರೈತರ ಜಮೀನಿನಲ್ಲಿ ಅರಣ್ಯ ಸಸಿಗಳನ್ನು ನಾಟಿ ಮಾಡುವುದು</p> <p>ಮಲ್ಲೇಶವ್ವ/ಈರೇಗೌಡ</p> <p>ಜಲಾನಯನ ಅಭಿವೃದ್ಧಿ ಯೋಜನೆಯಡಿ ಉತ್ತಮ ಗುಣಮಟ್ಟದ ಕೃಷಿ ಅರಣ್ಯ ಸಸಿಗಳನ್ನು ಹಕ್ಕಿದ ಮಹಾಗನಿ ಹೆಬ್ಬೇವು, ತೇಗ, ರಕ್ತ ಚಂದನ, ನೇರಳೆ, ಸಿಲ್ವರ್, ಶಿವನೆ, ಬೆಟ್ಟದಲ್ಲಿ ಗಿಡಗಳನ್ನು ನಾಟಿ ಮಾಡಿದ ಫಲವಾಗಿ ನಮ್ಮ ಜಲಾನಯನ ಅಭಿವೃದ್ಧಿ ಯೋಜನೆಯಡಿ ಉತ್ತಮ ಗುಣಮಟ್ಟದ ಕೃಷಿ ಅರಣ್ಯ ಸಸಿಗಳನ್ನು ಹಕ್ಕಿದ ಮಹಾಗನಿ ಹೆಬ್ಬೇವು, ತೇಗ, ರಕ್ತ ಚಂದನ,</p>

ಅನುಬಂಧ

ಜಲಾನಯನ ಯೋಜನೆಗಳ ಚಟುವಟಿಕೆ/ಕಾಮಗಾರಿಗಳನ್ನು ಅಂತರ್ ಜಾಲದಲ್ಲಿ ಅಳವಡಿಸಲು ಸಂಕ್ಷಿಪ್ತ ಮಾಹಿತಿ,

ಯೋಜನೆಯ ಹೆಸರು:	PMKSY WDC – 2.0
ವರ್ಷ:	2021-22



ಕಾಮಗಾರಿಯ/ ಚಟುವಟಿಕೆಯ ಹೆಸರು :	ಕೃಷಿ ಅರಣ್ಯ ಸಸಿಗಳು
ಕಾಮಗಾರಿ/ಚಟುವಟಿಕೆಯ ಛಾಯಾಚಿತ್ರ (photo with Lat &Long)	
ಸರ್ವೆ ನಂಬರ್ :	29
ಅಕ್ಷಾಂಶ ಮತ್ತು ರೇಖಾಂಶ :	13.172873 76.073133
ಗ್ರಾಮ :	ಖ್ಯಾತನಕೆರೆ
ತಾಲ್ಲೂಕು :	ಬೇಲೂರು
ಜಿಲ್ಲೆ :	ಹಾಸನ
ಕಾಮಗಾರಿ / ಚಟುವಟಿಕೆಯ ಅಂದಾಜು ಮೊತ್ತ (ರೂಪಾಯಿಗಳಲ್ಲಿ)	ರೂ. 1345/- (ಒಂದು ಸಾವಿರದ ಮೂರು ನೂರ ನಲವತ್ತೈದು ಮಾತ್ರ)
ಕಾಮಗಾರಿ / ಚಟುವಟಿಕೆಯ ಕುರಿತು ಸಂಕ್ಷಿಪ್ತ ವಿವರ (ಸಮುದಾಯ ಕಾಮಗಾರಿಯಾಗಿದ್ದರೆ ಅಂದಾಜು ನೀರು ಸಂಗ್ರಹಣೆ (Cubic Meter), ರಕ್ಷಣಾತ್ಮಕ ನೀರಾವರಿ ಪ್ರದೇಶ, ಫಲಾನುಭವಿಗಳ ಸಂಖ್ಯೆ ವೈಯಕ್ತಿಕ ಕಾಮಗಾರಿಯಾಗಿದ್ದರೆ, ಫಲಾನುಭವಿ ಹೆಸರು, ಜ್ಞಪ್ತಿ/ಚಟುವಟಿಕೆಯಿಂದ ಪಡೆಯುತ್ತಿರುವ ಲಾಭ)	ಅರಣ್ಯ ಸಸಿಗಳನ್ನು ನಾಟಿ ಮಾಡುವುದು ಕಾಮಗಾರಿ / ಚಟುವಟಿಕೆಯ ಕುರಿತು ಸಂಕ್ಷಿಪ್ತ ವಿವರ ರೈತ ಫಲಾನುಭವಿಗಳಿಗೆ ಅನುಕೂಲವಾಗುವಂತೆ ರೈತರ ಜಮೀನಿನಲ್ಲಿ ಅರಣ್ಯ ಸಸಿಗಳನ್ನು ನಾಟಿ ಮಾಡುವುದು ಶಿವಕುಮಾರ/ನಂಜೇಗೌಡ ಜಲಾನಯನ ಅಭಿವೃದ್ಧಿ ಯೋಜನೆಯಡಿ ಉತ್ತಮ ಗುಣಮಟ್ಟದ ಕೃಷಿ ಅರಣ್ಯ ಸಸಿಗಳನ್ನು ಹೆಚ್ಚಿಸಿ ಮಹಾಗನಿ ಹೆಚ್ಚಿಸಿ, ತೇಗ, ರಕ್ತ ಚಂದನ, ನೇರಳೆ, ಸಿಲ್ವರ್, ಶಿವನೆ, ಬೆಟ್ಟದನಲ್ಲಿ ಗಿಡಗಳನ್ನು ನಾಟಿ ಮಾಡಿದ ಫಲವಾಗಿ ನಮ್ಮ ಜಲಾನಯನ ಅಭಿವೃದ್ಧಿ ಯೋಜನೆಯಡಿ ಉತ್ತಮ ಗುಣಮಟ್ಟದ ಕೃಷಿ ಅರಣ್ಯ ಸಸಿಗಳನ್ನು ಹೆಚ್ಚಿಸಿ, ತೇಗ, ರಕ್ತ ಚಂದನ,

ಅನುಬಂಧ

ಜಲಾನಯನ ಯೋಜನೆಗಳ ಚಟುವಟಿಕೆ/ಕಾಮಗಾರಿಗಳನ್ನು ಅಂತರ್ ಜಾಲದಲ್ಲಿ ಅಳವಡಿಸಲು
ಸಂಕ್ಷಿಪ್ತ ಮಾಹಿತಿ,

ಯೋಜನೆಯ ಹೆಸರು:	PMKSY WDC – 2.0
ವರ್ಷ :	2021-22
ಕಾಮಗಾರಿಯ/ ಚಟುವಟಿಕೆಯ ಹೆಸರು :	ಕೃಷಿ ಅರಣ್ಯ ಸಸಿಗಳು



ಚಟುವಟಿಕೆಯ ಹೆಸರು:	
ಕಾಮಗಾರಿ/ಚಟುವಟಿಕೆಯ ಛಾಯಾಚಿತ್ರ (photo with Lat & Long)	
ಸರ್ವೆ ನಂಬರ್ :	20
ಅಕ್ಷಾಂಶ ಮತ್ತು ರೇಖಾಂಶ :	13.172814 76.073117
ಗ್ರಾಮ :	ಖ್ಯಾತನಕೆರೆ
ತಾಲ್ಲೂಕು :	ಬೇಲೂರು
ಜಿಲ್ಲೆ :	ಹಾಸನ
ಕಾಮಗಾರಿ / ಚಟುವಟಿಕೆಯ ಅಂದಾಜು ಮೊತ್ತ (ರೂಪಾಯಿಗಳಲ್ಲಿ)	ರೂ. 1345/- (ಒಂದು ಸಾವಿರದ ಮೂರು ನೂರ ನಲವತ್ತೈದು ಮಾತ್ರ)
ಕಾಮಗಾರಿ / ಚಟುವಟಿಕೆಯ ಕುರಿತು ಸಂಕ್ಷಿಪ್ತ ವಿವರ (ಸಮುದಾಯ ಕಾಮಗಾರಿಯಾಗಿದ್ದರೆ ಅಂದಾಜು ನೀರು ಸಂಗ್ರಹಣೆ (Cubic Meter), ರಕ್ಷಣಾತ್ಮಕ ನೀರಾವರಿ ಪ್ರದೇಶ, ಫಲಾನುಭವಿಗಳ ಸಂಖ್ಯೆ ವೈಯಕ್ತಿಕ ಕಾಮಗಾರಿಯಾಗಿದ್ದರೆ, ಫಲಾನುಭವಿ ಹೆಸರು, ಚಟುವಟಿಕೆಯಿಂದ ಪಡೆಯುತ್ತಿರುವ ಲಾಭ)	<p>ಅರಣ್ಯ ಸಸಿಗಳನ್ನು ನಾಟಿ ಮಾಡುವುದು ಕಾಮಗಾರಿ / ಚಟುವಟಿಕೆಯ ಕುರಿತು ಸಂಕ್ಷಿಪ್ತ ವಿವರ ರೈತ ಫಲಾನುಭವಿಗಳಿಗೆ ಅನುಕೂಲವಾಗುವಂತೆ ರೈತರ ಜಮೀನಿನಲ್ಲಿ ಅರಣ್ಯ ಸಸಿಗಳನ್ನು ನಾಟಿ ಮಾಡುವುದು ಶಿವಲಿಂಗಪ್ಪ/ಬಸವೇಗೌಡ ಜಲಾನಯನ ಅಭಿವೃದ್ಧಿ ಯೋಜನೆಯಡಿ ಉತ್ತಮ ಗುಣಮಟ್ಟದ ಕೃಷಿ ಅರಣ್ಯ ಸಸಿಗಳನ್ನು ಹೆಚ್ಚುವು, ತೇಗ, ರಕ್ತ ಚಂದನ, ನೇರಳೆ, ಸಿಲ್ವರ್, ಶಿವನೆ, ಬೆಟ್ಟದನಲ್ಲಿ ಗಿಡಗಳನ್ನು ನಾಟಿ ಮಾಡಿದ ಫಲವಾಗಿ ನಮ್ಮ ಜಲಾನಯನ ಅಭಿವೃದ್ಧಿ ಯೋಜನೆಯಡಿ ಉತ್ತಮ ಗುಣಮಟ್ಟದ ಕೃಷಿ ಅರಣ್ಯ ಸಸಿಗಳನ್ನು ಹೆಚ್ಚುವು, ತೇಗ, ರಕ್ತ ಚಂದನ,</p>

ಅನುಬಂಧ

ಜಲಾನಯನ ಯೋಜನೆಗಳ ಚಟುವಟಿಕೆ/ಕಾಮಗಾರಿಗಳನ್ನು ಅಂತರ್ ಜಾಲದಲ್ಲಿ ಅಳವಡಿಸಲು ಸಂಕ್ಷಿಪ್ತ ಮಾಹಿತಿ,

ಯೋಜನೆಯ ಹೆಸರು:	PMKSY WDC – 2.0
ವರ್ಷ:	2021-22



ಕಾಮಗಾರಿಯ/ ಚಟುವಟಿಕೆಯ ಹೆಸರು:	ಕೃಷಿ ಅರಣ್ಯ ಸಸಿಗಳು
ಕಾಮಗಾರಿ/ಚಟುವಟಿಕೆಯ ಛಾಯಚಿತ್ರ (photo with Lat &Long)	
ಸರ್ವೆ ನಂಬರ್ :	54/5
ಅಕ್ಷಾಂಶ ಮತ್ತು ರೇಖಾಂಶ :	13.172812 76.073175
ಗ್ರಾಮ :	ಖ್ಯಾತನಕೆರೆ
ತಾಲ್ಲೂಕು :	ಬೇಲೂರು
ಜಿಲ್ಲೆ :	ಹಾಸನ
ಕಾಮಗಾರಿ / ಚಟುವಟಿಕೆಯ ಅಂದಾಜು ಮೊತ್ತ (ರೂಪಾಯಿಗಳಲ್ಲಿ)	ರೂ. 1345/- (ಒಂದು ಸಾವಿರದ ಮೂರು ನೂರ ನಲವತ್ತೈದು ಮಾತ್ರ)
ಕಾಮಗಾರಿ / ಚಟುವಟಿಕೆಯ ಕುರಿತು ಸಂಕ್ಷಿಪ್ತ ವಿವರ (ಸಮುದಾಯ ಕಾಮಗಾರಿಯಾಗಿದ್ದರೆ ಅಂದಾಜು ನೀರು ಸಂಗ್ರಹಣೆ (Cubic Meter), ರಕ್ಷಣಾತ್ಮಕ ನೀರಾವರಿ ಪ್ರದೇಶ, ಫಲಾನುಭವಿಗಳ ಸಂಖ್ಯೆ ವೈಯಕ್ತಿಕ ಕಾಮಗಾರಿಯಾಗಿದ್ದರೆ, ಫಲಾನುಭವಿ ಹೆಸರು, ಜ್ಞಪ್ತಿಯಿಂದ ಪಡೆಯುತ್ತಿರುವ ಲಾಭ)	ಅರಣ್ಯ ಸಸಿಗಳನ್ನು ನಾಟಿ ಮಾಡುವುದು ಕಾಮಗಾರಿ / ಚಟುವಟಿಕೆಯ ಕುರಿತು ಸಂಕ್ಷಿಪ್ತ ವಿವರ ರೈತ ಫಲಾನುಭವಿಗಳಿಗೆ ಅನುಕೂಲವಾಗುವಂತೆ ರೈತರ ಜಮೀನಿನಲ್ಲಿ ಅರಣ್ಯ ಸಸಿಗಳನ್ನು ನಾಟಿ ಮಾಡುವುದು ರಾಜಪ್ಪ/ಬಸವೇಗೌಡ ಜಲಾನಯನ ಅಭಿವೃದ್ಧಿ ಯೋಜನೆಯಡಿ ಉತ್ತಮ ಗುಣಮಟ್ಟದ ಕೃಷಿ ಅರಣ್ಯ ಸಸಿಗಳನ್ನು ಮಹಾಗನಿ ಹೆಬ್ಬೇವು, ತೇಗ, ರಕ್ತ ಚಂದನ, ನೇರಳೆ, ಸಿಲ್ವರ್, ಶಿವನೆ, ಬೆಟ್ಟದನಲ್ಲಿ ಗಿಡಗಳನ್ನು ನಾಟಿ ಮಾಡಿದ ಫಲವಾಗಿ ನಮ್ಮ ಜಲಾನಯನ ಅಭಿವೃದ್ಧಿ ಯೋಜನೆಯಡಿ ಉತ್ತಮ ಗುಣಮಟ್ಟದ ಕೃಷಿ ಅರಣ್ಯ ಸಸಿಗಳನ್ನು ಮಹಾಗನಿ ಹೆಬ್ಬೇವು, ತೇಗ, ರಕ್ತ ಚಂದನ,

ಅನುಬಂಧ

ಜಲಾನಯನ ಯೋಜನೆಗಳ ಚಟುವಟಿಕೆ/ಕಾಮಗಾರಿಗಳನ್ನು ಅಂತರ್ ಜಾಲದಲ್ಲಿ ಅಳವಡಿಸಲು
ಸಂಕ್ಷಿಪ್ತ ಮಾಹಿತಿ,

ಯೋಜನೆಯ ಹೆಸರು:	PMKSY WDC – 2.0
ವರ್ಷ :	2021-22
ಕಾಮಗಾರಿಯ/ ಚಟುವಟಿಕೆಯ ಹೆಸರು:	ಕೃಷಿ ಅರಣ್ಯ ಸಸಿಗಳು



ಚಟುವಟಿಕೆಯ ಹೆಸರು:	
ಕಾಮಗಾರಿ/ಚಟುವಟಿಕೆಯ ಛಾಯಚಿತ್ರ (photo with Lat &Long)	
ಸರ್ವೆ ನಂಬರ್ :	56/2
ಅಕ್ಷಾಂಶ ಮತ್ತು ರೇಖಾಂಶ :	13.15113 76.021017
ಗ್ರಾಮ :	ಖ್ಯಾತನಕೆರೆ
ತಾಲ್ಲೂಕು :	ಬೇಲೂರು
ಜಿಲ್ಲೆ :	ಹಾಸನ
ಕಾಮಗಾರಿ / ಚಟುವಟಿಕೆಯ ಅಂದಾಜು ಮೊತ್ತ (ರೂಪಾಯಿಗಳಲ್ಲಿ)	ರೂ. 1345/- (ಒಂದು ಸಾವಿರದ ಮೂರು ನೂರ ನಲವತ್ತೈದು ಮಾತ್ರ)
ಕಾಮಗಾರಿ / ಚಟುವಟಿಕೆಯ ಕುರಿತು ಸಂಕ್ಷಿಪ್ತ ವಿವರ (ಸಮುದಾಯ ಕಾಮಗಾರಿಯಾಗಿದ್ದರೆ ಅಂದಾಜು ನೀರು ಸಂಗ್ರಹಣೆ (Cubic Meter), ರಕ್ಷಣಾತ್ಮಕ ನೀರಾವರಿ ಪ್ರದೇಶ, ಫಲಾನುಭವಿಗಳ ಸಂಖ್ಯೆ, ವೈಯಕ್ತಿಕ ಕಾಮಗಾರಿಯಾಗಿದ್ದರೆ, ಫಲಾನುಭವಿ ಹೆಸರು, ಚಟುವಟಿಕೆಯಿಂದ ಪಡೆಯುತ್ತಿರುವ ಲಾಭ)	<p>ಅರಣ್ಯ ಸಸಿಗಳನ್ನು ನಾಟಿ ಮಾಡುವುದು ಕಾಮಗಾರಿ / ಚಟುವಟಿಕೆಯ ಕುರಿತು ಸಂಕ್ಷಿಪ್ತ ವಿವರ ರೈತ ಫಲಾನುಭವಿಗಳಿಗೆ ಅನುಕೂಲವಾಗುವಂತೆ ರೈತರ ಜಮೀನಿನಲ್ಲಿ ಅರಣ್ಯ ಸಸಿಗಳನ್ನು ನಾಟಿ ಮಾಡುವುದು ಕುಮಾರ/ರಂಗಯ್ಯ ಜಲಾನಯನ ಅಭಿವೃದ್ಧಿ ಯೋಜನೆಯಡಿ ಉತ್ತಮ ಗುಣಮಟ್ಟದ ಕೃಷಿ ಅರಣ್ಯ ಸಸಿಗಳನ್ನು ಹಾಕಿದ ಮಹಾಗನಿ ಹೆಬ್ಬೇವು, ತೇಗ, ರಕ್ತ ಚಂದನ, ನೇರಳೆ, ಸಿಲ್ವರ್, ಶಿವನೆ, ಬೆಟ್ಟದನಲ್ಲಿ ಗಿಡಗಳನ್ನು ನಾಟಿ ಮಾಡಿದ ಫಲವಾಗಿ ನಮ್ಮ ಜಲಾನಯನ ಅಭಿವೃದ್ಧಿ ಯೋಜನೆಯಡಿ ಉತ್ತಮ ಗುಣಮಟ್ಟದ ಕೃಷಿ ಅರಣ್ಯ ಸಸಿಗಳನ್ನು ಹಾಕಿದ ಮಹಾಗನಿ ಹೆಬ್ಬೇವು, ತೇಗ, ರಕ್ತ ಚಂದನ,</p>

ಅನುಬಂಧ

ಜಲಾನಯನ ಯೋಜನೆಗಳ ಚಟುವಟಿಕೆ/ಕಾಮಗಾರಿಗಳನ್ನು ಅಂತರ್ ಜಾಲದಲ್ಲಿ ಅಳವಡಿಸಲು ಸಂಕ್ಷಿಪ್ತ ಮಾಹಿತಿ,

ಯೋಜನೆಯ ಹೆಸರು:	PMKSY WDC – 2.0
ವರ್ಷ:	2021-22



ಕಾಮಗಾರಿಯ/ ಚಟುವಟಿಕೆಯ ಹೆಸರು:	ಕೃಷಿ ಅರಣ್ಯ ಸಸಿಗಳು
ಕಾಮಗಾರಿ/ಚಟುವಟಿಕೆಯ ಛಾಯಚಿತ್ರ (photo with Lat & Long)	
ಸರ್ವೆ ನಂಬರ್ :	145
ಅಕ್ಷಾಂಶ ಮತ್ತು ರೇಖಾಂಶ :	13.172513 76.073186
ಗ್ರಾಮ :	ಖ್ಯಾತನಕೆರೆ
ತಾಲ್ಲೂಕು :	ಬೇಲೂರು
ಜಿಲ್ಲೆ :	ಹಾಸನ
ಕಾಮಗಾರಿ / ಚಟುವಟಿಕೆಯ ಅಂದಾಜು ಮೊತ್ತ (ರೂಪಾಯಿಗಳಲ್ಲಿ)	ರೂ. 1345/- (ಒಂದು ಸಾವಿರದ ಮೂರು ನೂರ ನಲವತ್ತೈದು ಮಾತ್ರ)
ಕಾಮಗಾರಿ / ಚಟುವಟಿಕೆಯ ಕುರಿತು ಸಂಕ್ಷಿಪ್ತ ವಿವರ (ಸಮುದಾಯ ಕಾಮಗಾರಿಯಾಗಿದ್ದರೆ ಅಂದಾಜು ನೀರು ಸಂಗ್ರಹಣೆ (Cubic Meter), ರಕ್ಷಣಾತ್ಮಕ ನೀರಾವರಿ ಪ್ರದೇಶ, ಫಲಾನುಭವಿಗಳ ಸಂಖ್ಯೆ ವೈಯಕ್ತಿಕ ಕಾಮಗಾರಿಯಾಗಿದ್ದರೆ, ಫಲಾನುಭವಿ ಹೆಸರು, ಚಟುವಟಿಕೆಯಿಂದ ಪಡೆಯುತ್ತಿರುವ ಲಾಭ)	ಅರಣ್ಯ ಸಸಿಗಳನ್ನು ನಾಟಿ ಮಾಡುವುದು ಕಾಮಗಾರಿ / ಚಟುವಟಿಕೆಯ ಕುರಿತು ಸಂಕ್ಷಿಪ್ತ ವಿವರ ರೈತ ಫಲಾನುಭವಿಗಳಿಗೆ ಅನುಕೂಲವಾಗುವಂತೆ ರೈತರ ಜಮೀನಿನಲ್ಲಿ ಅರಣ್ಯ ಸಸಿಗಳನ್ನು ನಾಟಿ ಮಾಡುವುದು ಗಂಗಮ್ಮ/ಶಿವಣ್ಣ ಜಲಾನಯನ ಅಭಿವೃದ್ಧಿ ಯೋಜನೆಯಡಿ ಉತ್ತಮ ಗುಣಮಟ್ಟದ ಕೃಷಿ ಅರಣ್ಯ ಸಸಿಗಳನ್ನು ನಾಟಿ ಮಾಡಿದ ಮಹಾಗನಿ ಹೆಬ್ಬೇವು, ತೇಗ, ರಕ್ತ ಚಂದನ, ನೇರಳೆ, ಸಿಲ್ವರ್, ಶಿವನೆ, ಬೆಟ್ಟದನಲ್ಲಿ ಗಿಡಗಳನ್ನು ನಾಟಿ ಮಾಡಿದ ಫಲವಾಗಿ ನಮ್ಮ ಜಲಾನಯನ ಅಭಿವೃದ್ಧಿ ಯೋಜನೆಯಡಿ ಉತ್ತಮ ಗುಣಮಟ್ಟದ ಕೃಷಿ ಅರಣ್ಯ ಸಸಿಗಳನ್ನು ನಾಟಿ ಮಾಡಿದ ಮಹಾಗನಿ ಹೆಬ್ಬೇವು, ತೇಗ, ರಕ್ತ ಚಂದನ,

ಅನುಬಂಧ

ಜಲಾನಯನ ಯೋಜನೆಗಳ ಚಟುವಟಿಕೆ/ಕಾಮಗಾರಿಗಳನ್ನು ಅಂತರ್ ಜಾಲದಲ್ಲಿ ಅಳವಡಿಸಲು
ಸಂಕ್ಷಿಪ್ತ ಮಾಹಿತಿ,

ಯೋಜನೆಯ ಹೆಸರು:	PMKSY WDC – 2.0
ವರ್ಷ:	2021-22



ಕಾಮಗಾರಿಯ/ ಚಟುವಟಿಕೆಯ ಹೆಸರು:	ಕೃಷಿ ಅರಣ್ಯ ಸಸಿಗಳು
ಕಾಮಗಾರಿ/ಚಟುವಟಿಕೆಯ ಛಾಯಚಿತ್ರ (photo with Lat &Long)	
ಸರ್ವೆ ನಂಬರ್ :	43
ಅಕ್ಷಾಂಶ ಮತ್ತು ರೇಖಾಂಶ :	13.172817 76.073175
ಗ್ರಾಮ :	ಖ್ಯಾತನಕೆರೆ
ತಾಲ್ಲೂಕು :	ಬೇಲೂರು
ಜಿಲ್ಲೆ :	ಹಾಸನ
ಕಾಮಗಾರಿ / ಚಟುವಟಿಕೆಯ ಅಂದಾಜು ಮೊತ್ತ (ರೂಪಾಯಿಗಳಲ್ಲಿ)	ರೂ. 1345/- (ಒಂದು ಸಾವಿರದ ಮೂರು ನೂರ ನಲವತ್ತೈದು ಮಾತ್ರ)
ಕಾಮಗಾರಿ / ಚಟುವಟಿಕೆಯ ಕುರಿತು ಸಂಕ್ಷಿಪ್ತ ವಿವರ (ಸಮುದಾಯ ಕಾಮಗಾರಿಯಾಗಿದ್ದರೆ ಅಂದಾಜು ನೀರು ಸಂಗ್ರಹಣೆ (Cubic Meter), ರಕ್ಷಣಾತ್ಮಕ ನೀರಾವರಿ ಪ್ರದೇಶ, ಫಲಾನುಭವಿಗಳ ಸಂಖ್ಯೆ ವೈಯಕ್ತಿಕ ಕಾಮಗಾರಿಯಾಗಿದ್ದರೆ, ಫಲಾನುಭವಿ ಹೆಸರು, ಚಟುವಟಿಕೆಯಿಂದ ಪಡೆಯುತ್ತಿರುವ ಲಾಭ)	ಅರಣ್ಯ ಸಸಿಗಳನ್ನು ನಾಟಿ ಮಾಡುವುದು <u>ಕಾಮಗಾರಿ / ಚಟುವಟಿಕೆಯ ಕುರಿತು ಸಂಕ್ಷಿಪ್ತ ವಿವರ</u> ರೈತ ಫಲಾನುಭವಿಗಳಿಗೆ ಅನುಕೂಲವಾಗುವಂತೆ ರೈತರ ಜಮೀನಿನಲ್ಲಿ ಅರಣ್ಯ ಸಸಿಗಳನ್ನು ನಾಟಿ ಮಾಡುವುದು ಪರಮೇಶ/ನಂಜಶೆಟ್ಟಿ ಜಲಾನಯನ ಅಭಿವೃದ್ಧಿ ಯೋಜನೆಯಡಿ ಉತ್ತಮ ಗುಣಮಟ್ಟದ ಕೃಷಿ ಅರಣ್ಯ ಸಸಿಗಳನ್ನು ನಾಟಿ ಮಹಾಗನಿ ಹೆಬ್ಬೇವು, ತೇಗ, ರಕ್ತ ಚಂದನ, ನೇರಳೆ, ಸಿಲ್ವರ್, ಶಿವನೆ, ಬೆಟ್ಟದನಲ್ಲಿ ಗಿಡಗಳನ್ನು ನಾಟಿ ಮಾಡಿದ ಫಲವಾಗಿ ನಮ್ಮ ಜಲಾನಯನ ಅಭಿವೃದ್ಧಿ ಯೋಜನೆಯಡಿ ಉತ್ತಮ ಗುಣಮಟ್ಟದ ಕೃಷಿ ಅರಣ್ಯ ಸಸಿಗಳನ್ನು ನಾಟಿ ಮಹಾಗನಿ ಹೆಬ್ಬೇವು, ತೇಗ, ರಕ್ತ ಚಂದನ,

ಅನುಬಂಧ

ಜಲಾನಯನ ಯೋಜನೆಗಳ ಚಟುವಟಿಕೆ/ಕಾಮಗಾರಿಗಳನ್ನು ಅಂತರ್ ಜಾಲದಲ್ಲಿ ಅಳವಡಿಸಲು
ಸಂಕ್ಷಿಪ್ತ ಮಾಹಿತಿ,

ಯೋಜನೆಯ ಹೆಸರು:	PMKSY WDC – 2.0
ವರ್ಷ:	2021-22



ಕಾಮಗಾರಿಯ/ ಚಟುವಟಿಕೆಯ ಹೆಸರು:	ಕೃಷಿ ಅರಣ್ಯ ಸಸಿಗಳು
ಕಾಮಗಾರಿ/ಚಟುವಟಿಕೆಯ ಛಾಯಾಚಿತ್ರ (photo with Lat &Long)	
ಸರ್ವೆ ನಂಬರ್ :	25/4
ಅಕ್ಷಾಂಶ ಮತ್ತು ರೇಖಾಂಶ :	13.172873 76.073176
ಗ್ರಾಮ :	ಖ್ಯಾತನಕೆರೆ
ತಾಲ್ಲೂಕು :	ಬೇಲೂರು
ಜಿಲ್ಲೆ :	ಹಾಸನ
ಕಾಮಗಾರಿ / ಚಟುವಟಿಕೆಯ ಅಂದಾಜು ಮೊತ್ತ (ರೂಪಾಯಿಗಳಲ್ಲಿ)	ರೂ. 1345/- (ಒಂದು ಸಾವಿರದ ಮೂರು ನೂರ ನಲವತ್ತೈದು ಮಾತ್ರ)
ಕಾಮಗಾರಿ / ಚಟುವಟಿಕೆಯ ಕುರಿತು ಸಂಕ್ಷಿಪ್ತ ವಿವರ (ಸಮುದಾಯ ಕಾಮಗಾರಿಯಾಗಿದ್ದರೆ ಅಂದಾಜು ನೀರು ಸಂಗ್ರಹಣೆ (Cubic Meter), ರಕ್ಷಣಾತ್ಮಕ ನೀರಾವರಿ ಪ್ರದೇಶ, ಫಲಾನುಭವಿಗಳ ಸಂಖ್ಯೆ ವೈಯಕ್ತಿಕ ಕಾಮಗಾರಿಯಾಗಿದ್ದರೆ, ಫಲಾನುಭವಿ ಹೆಸರು, ಚಟುವಟಿಕೆಯಿಂದ ಪಡೆಯುತ್ತಿರುವ ಲಾಭ)	ಅರಣ್ಯ ಸಸಿಗಳನ್ನು ನಾಟಿ ಮಾಡುವುದು ಕಾಮಗಾರಿ / ಚಟುವಟಿಕೆಯ ಕುರಿತು ಸಂಕ್ಷಿಪ್ತ ವಿವರ ರೈತ ಫಲಾನುಭವಿಗಳಿಗೆ ಅನುಕೂಲವಾಗುವಂತೆ ರೈತರ ಜಮೀನಿನಲ್ಲಿ ಅರಣ್ಯ ಸಸಿಗಳನ್ನು ನಾಟಿ ಮಾಡುವುದು ಭಾಗೀರಥಮ್ಮ/ಹಾಲಪ್ಪ ಜಲಾನಯನ ಅಭಿವೃದ್ಧಿ ಯೋಜನೆಯಡಿ ಉತ್ತಮ ಗುಣಮಟ್ಟದ ಕೃಷಿ ಅರಣ್ಯ ಸಸಿಗಳನ್ನು ಹಕ್ಕಿದ ಮಹಾಗನಿ ಹೆಬ್ಬೇವು, ತೇಗ, ರಕ್ತ ಚಂದನ, ನೇರಳೆ, ಸಿಲ್ವರ್, ಶಿವನೆ, ಬೆಟ್ಟದನಲ್ಲಿ ಗಿಡಗಳನ್ನು ನಾಟಿ ಮಾಡಿದ ಫಲವಾಗಿ ನಮ್ಮ ಜಲಾನಯನ ಅಭಿವೃದ್ಧಿ ಯೋಜನೆಯಡಿ ಉತ್ತಮ ಗುಣಮಟ್ಟದ ಕೃಷಿ ಅರಣ್ಯ ಸಸಿಗಳನ್ನು ಹಕ್ಕಿದ ಮಹಾಗನಿ ಹೆಬ್ಬೇವು, ತೇಗ, ರಕ್ತ ಚಂದನ,

ಅನುಬಂಧ

ಜಲಾನಯನ ಯೋಜನೆಗಳ ಚಟುವಟಿಕೆ/ಕಾಮಗಾರಿಗಳನ್ನು ಅಂತರ್ ಜಾಲದಲ್ಲಿ ಅಳವಡಿಸಲು
ಸಂಕ್ಷಿಪ್ತ ಮಾಹಿತಿ.

ಯೋಜನೆಯ ಹೆಸರು:	PMKSY WDC – 2.0
ವರ್ಷ:	2021-22



ಕಾಮಗಾರಿಯ/ ಚಟುವಟಿಕೆಯ ಹೆಸರು:	ಕೃಷಿ ಅರಣ್ಯ ಸಸಿಗಳು
ಕಾಮಗಾರಿ/ಚಟುವಟಿಕೆಯ ಛಾಯಚಿತ್ರ (photo with Lat & Long)	
ಸರ್ವೆ ನಂಬರ್ :	22
ಅಕ್ಷಾಂಶ ಮತ್ತು ರೇಖಾಂಶ :	13.172873 76.073176
ಗ್ರಾಮ :	ಖ್ಯಾತನಕೆರೆ
ತಾಲ್ಲೂಕು :	ಬೇಲೂರು
ಜಿಲ್ಲೆ :	ಹಾಸನ
ಕಾಮಗಾರಿ / ಚಟುವಟಿಕೆಯ ಅಂದಾಜು ಮೊತ್ತ (ರೂಪಾಯಿಗಳಲ್ಲಿ)	ರೂ. 1345/- (ಒಂದು ಸಾವಿರದ ಮೂರು ನೂರ ನಲವತ್ತೆದು ಮಾತ್ರ)
ಕಾಮಗಾರಿ / ಚಟುವಟಿಕೆಯ ಕುರಿತು ಸಂಕ್ಷಿಪ್ತ ವಿವರ (ಸಮುದಾಯ ಕಾಮಗಾರಿಯಾಗಿದ್ದರೆ ಅಂದಾಜು ನೀರು ಸಂಗ್ರಹಣೆ (Cubic Meter), ರಕ್ಷಣಾತ್ಮಕ ನೀರಾವರಿ ಪ್ರದೇಶ, ಫಲಾನುಭವಿಗಳ ಸಂಖ್ಯೆ ವೈಯಕ್ತಿಕ ಕಾಮಗಾರಿಯಾಗಿದ್ದರೆ, ಫಲಾನುಭವಿ ಹೆಸರು, ಚಟುವಟಿಕೆಯಿಂದ ಪಡೆಯುತ್ತಿರುವ ಲಾಭ)	<p>ಅರಣ್ಯ ಸಸಿಗಳನ್ನು ನಾಟಿ ಮಾಡುವುದು <u>ಕಾಮಗಾರಿ / ಚಟುವಟಿಕೆಯ ಕುರಿತು ಸಂಕ್ಷಿಪ್ತ ವಿವರ</u></p> <p>ರೈತ ಫಲಾನುಭವಿಗಳಿಗೆ ಅನುಕೂಲವಾಗುವಂತೆ ರೈತರ ಜಮೀನಿನಲ್ಲಿ ಅರಣ್ಯ ಸಸಿಗಳನ್ನು ನಾಟಿ ಮಾಡುವುದು</p> <p>ಬಸವರಾಜು/ನಿಂಗಶೆಟ್ಟಿ</p> <p>ಜಲಾನಯನ ಅಭಿವೃದ್ಧಿ ಯೋಜನೆಯಡಿ ಉತ್ತಮ ಗುಣಮಟ್ಟದ ಕೃಷಿ ಅರಣ್ಯ ಸಸಿಗಳನ್ನು ನಾಟಿ ಮಾಡಿದ ಮಹಾಗನಿ ಹೆಬ್ಬೇವು, ತೇಗ, ರಕ್ತ ಚಂದನ, ನೇರಳೆ, ಸಿಲ್ವರ್, ಶಿವನೆ, ಬೆಟ್ಟದನಲ್ಲಿ ಗಿಡಗಳನ್ನು ನಾಟಿ ಮಾಡಿದ ಫಲವಾಗಿ ನಮ್ಮ ಜಲಾನಯನ ಅಭಿವೃದ್ಧಿ ಯೋಜನೆಯಡಿ ಉತ್ತಮ ಗುಣಮಟ್ಟದ ಕೃಷಿ ಅರಣ್ಯ ಸಸಿಗಳನ್ನು ನಾಟಿ ಮಾಡಿದ ಮಹಾಗನಿ ಹೆಬ್ಬೇವು, ತೇಗ, ರಕ್ತ ಚಂದನ,</p>

ಅನುಬಂಧ

ಜಲಾನಯನ ಯೋಜನೆಗಳ ಚಟುವಟಿಕೆ/ಕಾಮಗಾರಿಗಳನ್ನು ಅಂತರ್ ಜಾಲದಲ್ಲಿ ಅಳವಡಿಸಲು
ಸಂಕ್ಷಿಪ್ತ ಮಾಹಿತಿ,

ಯೋಜನೆಯ ಹೆಸರು:	PMKSY WDC – 2.0
---------------	-----------------

ವರ್ಷ :	2021-22
ಕಾಮಗಾರಿಯ/ ಚಟುವಟಿಕೆಯ ಹೆಸರು :	ಕೃಷಿ ಅರಣ್ಯ ಸಸಿಗಳು
ಕಾಮಗಾರಿ/ಚಟುವಟಿಕೆಯ ಛಾಯಚಿತ್ರ (photo with Lat &Long)	
ಸರ್ವೆ ನಂಬರ್ :	25/1
ಅಕ್ಷಾಂಶ ಮತ್ತು ರೇಖಾಂಶ :	13.175273 76.073196
ಗ್ರಾಮ :	ಖ್ಯಾತನಕೆರೆ
ತಾಲ್ಲೂಕು :	ಬೇಲೂರು
ಜಿಲ್ಲೆ :	ಹಾಸನ
ಕಾಮಗಾರಿ / ಚಟುವಟಿಕೆಯ ಅಂದಾಜು ಮೊತ್ತ (ರೂಪಾಯಿಗಳಲ್ಲಿ)	ರೂ. 1345/- (ಒಂದು ಸಾವಿರದ ಮೂರು ನೂರ ನಲವತ್ತೈದು ಮಾತ್ರ)
ಕಾಮಗಾರಿ / ಚಟುವಟಿಕೆಯ ಕುರಿತು ಸಂಕ್ಷಿಪ್ತ ವಿವರ (ಸಮುದಾಯ ಕಾಮಗಾರಿಯಾಗಿದ್ದರೆ ಅಂದಾಜು ನೀರು ಸಂಗ್ರಹಣೆ (Cubic Meter), ರಕ್ಷಣಾತ್ಮಕ ನೀರಾವರಿ ಪ್ರದೇಶ, ಫಲಾನುಭವಿಗಳ ಸಂಖ್ಯೆ ವೈಯಕ್ತಿಕ ಕಾಮಗಾರಿಯಾಗಿದ್ದರೆ, ಫಲಾನುಭವಿ ಹೆಸರು, ಚಟುವಟಿಕೆಯಿಂದ ಪಡೆಯುತ್ತಿರುವ ಲಾಭ)	ಅರಣ್ಯ ಸಸಿಗಳನ್ನು ನಾಟಿ ಮಾಡುವುದು <u>ಕಾಮಗಾರಿ / ಚಟುವಟಿಕೆಯ ಕುರಿತು ಸಂಕ್ಷಿಪ್ತ ವಿವರ</u> ರೈತ ಫಲಾನುಭವಿಗಳಿಗೆ ಅನುಕೂಲವಾಗುವಂತೆ ರೈತರ ಜಮೀನಿನಲ್ಲಿ ಅರಣ್ಯ ಸಸಿಗಳನ್ನು ನಾಟಿ ಮಾಡುವುದು ದೇವೇಗೌಡ/ಮರೀಗೌಡ ಜಲಾನಯನ ಅಭಿವೃದ್ಧಿ ಯೋಜನೆಯಡಿ ಉತ್ತಮ ಗುಣಮಟ್ಟದ ಕೃಷಿ ಅರಣ್ಯ ಸಸಿಗಳನ್ನು ನಾಟಿ ಮಹಾಗನಿ ಹೆಬ್ಬೇವು, ತೇಗ, ರತ್ತ ಚಂದನ, ನೇರಳೆ, ಸಿಲ್ವರ್, ಶಿವನೆ, ಬೆಟ್ಟದನಲ್ಲಿ ಗಿಡಗಳನ್ನು ನಾಟಿ ಮಾಡಿದ ಫಲವಾಗಿ ನಮ್ಮ ಜಲಾನಯನ ಅಭಿವೃದ್ಧಿ ಯೋಜನೆಯಡಿ ಉತ್ತಮ ಗುಣಮಟ್ಟದ ಕೃಷಿ ಅರಣ್ಯ ಸಸಿಗಳನ್ನು ನಾಟಿ ಮಹಾಗನಿ ಹೆಬ್ಬೇವು, ತೇಗ, ರತ್ತ ಚಂದನ,

ಅನುಬಂಧ

ಜಲಾನಯನ ಯೋಜನೆಗಳ ಚಟುವಟಿಕೆ/ಕಾಮಗಾರಿಗಳನ್ನು ಅಂತರ್ ಜಾಲದಲ್ಲಿ ಅಳವಡಿಸಲು
ಸಂಕ್ಷಿಪ್ತ ಮಾಹಿತಿ,

ಯೋಜನೆಯ ಹೆಸರು: **PMKSY WDC – 2.0**

ವರ್ಷ :	2021-22
ಕಾಮಗಾರಿಯ/ ಚಟುವಟಿಕೆಯ ಹೆಸರು :	ಕೃಷಿ ಅರಣ್ಯ ಸಸಿಗಳು
ಕಾಮಗಾರಿ/ಚಟುವಟಿಕೆಯ ಛಾಯಚಿತ್ರ (photo with Lat &Long)	
ಸರ್ವೆ ನಂಬರ್ :	34/3
ಅಕ್ಷಾಂಶ ಮತ್ತು ರೇಖಾಂಶ :	13.172816 76.073118
ಗ್ರಾಮ :	ಖ್ಯಾತನಕೆರೆ
ತಾಲ್ಲೂಕು :	ಬೇಲೂರು
ಜಿಲ್ಲೆ :	ಹಾಸನ
ಕಾಮಗಾರಿ / ಚಟುವಟಿಕೆಯ ಅಂದಾಜು ಮೊತ್ತ (ರೂಪಾಯಿಗಳಲ್ಲಿ)	ರೂ. 1345/- (ಒಂದು ಸಾವಿರದ ಮೂರು ನೂರ ನಲವತ್ತೈದು ಮಾತ್ರ)
ಕಾಮಗಾರಿ / ಚಟುವಟಿಕೆಯ ಕುರಿತು ಸಂಕ್ಷಿಪ್ತ ವಿವರ (ಸಮುದಾಯ ಕಾಮಗಾರಿಯಾಗಿದ್ದರೆ ಅಂದಾಜು ನೀರು ಸಂಗ್ರಹಣೆ (Cubic Meter), ರಕ್ಷಣಾತ್ಮಕ ನೀರಾವರಿ ಪ್ರದೇಶ, ಫಲಾನುಭವಿಗಳ ಸಂಖ್ಯೆ ವೈಯಕ್ತಿಕ ಕಾಮಗಾರಿಯಾಗಿದ್ದರೆ, ಫಲಾನುಭವಿ ಹೆಸರು, ಚಟುವಟಿಕೆಯಿಂದ ಪಡೆಯುತ್ತಿರುವ ಲಾಭ)	<p>ಅರಣ್ಯ ಸಸಿಗಳನ್ನು ನಾಟಿ ಮಾಡುವುದು ಕಾಮಗಾರಿ / ಚಟುವಟಿಕೆಯ ಕುರಿತು ಸಂಕ್ಷಿಪ್ತ ವಿವರ</p> <p>ರೈತ ಫಲಾನುಭವಿಗಳಿಗೆ ಅನುಕೂಲವಾಗುವಂತೆ ರೈತರ ಜಮೀನಿನಲ್ಲಿ ಅರಣ್ಯ ಸಸಿಗಳನ್ನು ನಾಟಿ ಮಾಡುವುದು</p> <p>ಕುಮಾರಸ್ವಾಮಿ/ಹುಲಿಗೌಡ</p> <p>ಜಲಾನಯನ ಅಭಿವೃದ್ಧಿ ಯೋಜನೆಯಡಿ ಉತ್ತಮ ಗುಣಮಟ್ಟದ ಕೃಷಿ ಅರಣ್ಯ ಸಸಿಗಳನ್ನು ನಾಟಿ ಮಾಡಿದ ಮಹಾಗನಿ ಹೆಬ್ಬೇವು, ತೇಗ, ರಕ್ತ ಚಂದನ, ನೇರಳೆ, ಸಿಲ್ವರ್, ಶಿವನೆ, ಬೆಟ್ಟದನಲ್ಲಿ ಗಿಡಗಳನ್ನು ನಾಟಿ ಮಾಡಿದ ಫಲವಾಗಿ ನಮ್ಮ ಜಲಾನಯನ ಅಭಿವೃದ್ಧಿ ಯೋಜನೆಯಡಿ ಉತ್ತಮ ಗುಣಮಟ್ಟದ ಕೃಷಿ ಅರಣ್ಯ ಸಸಿಗಳನ್ನು ನಾಟಿ ಮಾಡಿದ ಮಹಾಗನಿ ಹೆಬ್ಬೇವು, ತೇಗ, ರಕ್ತ ಚಂದನ,</p>

ಅನುಬಂಧ

ಜಲಾನಯನ ಯೋಜನೆಗಳ ಚಟುವಟಿಕೆ/ಕಾಮಗಾರಿಗಳನ್ನು ಅಂತರ್ ಜಾಲದಲ್ಲಿ ಅವಧಿಸಲು
ಸಂಕ್ಷಿಪ್ತ ಮಾಹಿತಿ,

ಯೋಜನೆಯ ಹೆಸರು :	PMKSY WDC – 2.0
ವರ್ಷ :	2021-22




ಕಾಮಗಾರಿಯ/ ಚಟುವಟಿಕೆಯ ಹೆಸರು:	ಕೃಷಿ ಅರಣ್ಯ ಸಸಿಗಳು
ಕಾಮಗಾರಿ/ಚಟುವಟಿಕೆಯ ಛಾಯಚಿತ್ರ (photo with Lat &Long)	
ಸರ್ವೆನಂಬರ್ :	26
ಅಕ್ಷಾಂಶ ಮತ್ತು ರೇಖಾಂಶ :	13.172874 76.073177
ಗ್ರಾಮ :	ಖ್ಯಾತನಕೆರೆ
ತಾಲ್ಲೂಕು :	ಬೇಲೂರು
ಜಿಲ್ಲೆ :	ಹಾಸನ
ಕಾಮಗಾರಿ / ಚಟುವಟಿಕೆಯ ಅಂದಾಜು ಮೊತ್ತ (ರೂಪಾಯಿಗಳಲ್ಲಿ)	ರೂ. 1345/- (ಒಂದು ಸಾವಿರದ ಮೂರು ನೂರ ನಲವತ್ತೆದು ಮಾತ್ರ)
ಕಾಮಗಾರಿ / ಚಟುವಟಿಕೆಯ ಕುರಿತು ಸಂಕ್ಷಿಪ್ತ ವಿವರ (ಸಮುದಾಯ ಕಾಮಗಾರಿಯಾಗಿದ್ದರೆ ಅಂದಾಜು ನೀರು ಸಂಗ್ರಹಣೆ (Cubic Meter), ರಕ್ಷಣಾತ್ಮಕ ನೀರಾವರಿ ಪ್ರದೇಶ, ಫಲಾನುಭವಿಗಳ ಸಂಖ್ಯೆ ವೈಯಕ್ತಿಕ ಕಾಮಗಾರಿಯಾಗಿದ್ದರೆ, ಫಲಾನುಭವಿ ಹೆಸರು, ಚಟುವಟಿಕೆಯಿಂದ ಪಡೆಯುತ್ತಿರುವ ಲಾಭ)	ಅರಣ್ಯ ಸಸಿಗಳನ್ನು ನಾಟಿ ಮಾಡುವುದು <u>ಕಾಮಗಾರಿ / ಚಟುವಟಿಕೆಯ ಕುರಿತು ಸಂಕ್ಷಿಪ್ತ ವಿವರ</u> ರೈತ ಫಲಾನುಭವಿಗಳಿಗೆ ಅನುಕೂಲವಾಗುವಂತೆ ರೈತರ ಜಮೀನಿನಲ್ಲಿ ಅರಣ್ಯ ಸಸಿಗಳನ್ನು ನಾಟಿ ಮಾಡುವುದು ಸರೋಜಮ್ಮ/ದೇವರಾಜಪ್ಪ ಜಲಾನಯನ ಅಭಿವೃದ್ಧಿ ಯೋಜನೆಯಡಿ ಉತ್ತಮ ಗುಣಮಟ್ಟದ ಕೃಷಿ ಅರಣ್ಯ ಸಸಿಗಳನ್ನು ನಾಟಿ ಮಹಾಗನಿ ಹೆಬ್ಬೇವು, ತೇಗ, ರಕ್ತ ಚಂದನ, ನೇರಳೆ, ಸಿಲ್ವರ್, ಶಿವನೆ, ಬೆಟ್ಟದನಲ್ಲಿ ಗಿಡಗಳನ್ನು ನಾಟಿ ಮಾಡಿದ ಫಲವಾಗಿ ನಮ್ಮ ಜಲಾನಯನ ಅಭಿವೃದ್ಧಿ ಯೋಜನೆಯಡಿ ಉತ್ತಮ ಗುಣಮಟ್ಟದ ಕೃಷಿ ಅರಣ್ಯ ಸಸಿಗಳನ್ನು ನಾಟಿ ಮಹಾಗನಿ ಹೆಬ್ಬೇವು, ತೇಗ, ರಕ್ತ ಚಂದನ,

ಅನುಬಂಧ

ಜಲಾನಯನ ಯೋಜನೆಗಳ ಚಟುವಟಿಕೆ/ಕಾಮಗಾರಿಗಳನ್ನು ಅಂತರ್ ಜಾಲದಲ್ಲಿ ಅಳವಡಿಸಲು
ಸಂಕ್ಷಿಪ್ತ ಮಾಹಿತಿ,


ಯೋಜನೆಯ ಹೆಸರು:	PMKSY WDC – 2.0
ವರ್ಷ:	2021-22

ಕಾಮಗಾರಿಯ/ ಚಟುವಟಿಕೆಯ ಹೆಸರು:	ಕೃಷಿ ಅರಣ್ಯ ಸಸಿಗಳು
ಕಾಮಗಾರಿ/ಚಟುವಟಿಕೆಯ ಛಾಯಾಚಿತ್ರ (photo with Lat &Long)	
ಸರ್ವೆ ನಂಬರ್ :	38/1
ಅಕ್ಷಾಂಶ ಮತ್ತು ರೇಖಾಂಶ :	13.002815 76.083168
ಗ್ರಾಮ :	ಖ್ಯಾತನಕೆರೆ
ತಾಲ್ಲೂಕು :	ಬೇಲೂರು
ಜಿಲ್ಲೆ :	ಹಾಸನ
ಕಾಮಗಾರಿ / ಚಟುವಟಿಕೆಯ ಅಂದಾಜು ಮೊತ್ತ (ರೂಪಾಯಿಗಳಲ್ಲಿ)	ರೂ. 2689/- (ಎರಡು ಸಾವಿರದ ಆರು ನೂರ ಎಂಭತ್ತೊಂಭತ್ತು ಮಾತ್ರ)
ಕಾಮಗಾರಿ / ಚಟುವಟಿಕೆಯ ಕುರಿತು ಸಂಕ್ಷಿಪ್ತ ವಿವರ (ಸಮುದಾಯ ಕಾಮಗಾರಿಯಾಗಿದ್ದರೆ ಅಂದಾಜು ನೀರು ಸಂಗ್ರಹಣೆ (Cubic Meter), ರಕ್ಷಣಾತ್ಮಕ ನೀರಾವರಿ ಪ್ರದೇಶ, ಫಲಾನುಭವಿಗಳ ಸಂಖ್ಯೆ ವೈಯಕ್ತಿಕ ಕಾಮಗಾರಿಯಾಗಿದ್ದರೆ, ಫಲಾನುಭವಿ ಹೆಸರು, ಜ್ಞಪ್ತಿಯಿಂದ ಪಡೆಯುತ್ತಿರುವ ಲಾಭ)	ಅರಣ್ಯ ಸಸಿಗಳನ್ನು ನಾಟಿ ಮಾಡುವುದು <u>ಕಾಮಗಾರಿ / ಚಟುವಟಿಕೆಯ ಕುರಿತು ಸಂಕ್ಷಿಪ್ತ ವಿವರ</u> ರೈತ ಫಲಾನುಭವಿಗಳಿಗೆ ಅನುಕೂಲವಾಗುವಂತೆ ರೈತರ ಜಮೀನಿನಲ್ಲಿ ಅರಣ್ಯ ಸಸಿಗಳನ್ನು ನಾಟಿ ಮಾಡುವುದು ಚಂದ್ರೇಗೌಡ/ಬಸವೇಗೌಡ ಜಲಾನಯನ ಅಭಿವೃದ್ಧಿ ಯೋಜನೆಯಡಿ ಉತ್ತಮ ಗುಣಮಟ್ಟದ ಕೃಷಿ ಅರಣ್ಯ ಸಸಿಗಳನ್ನು ನಾಟಿ ಮಾಡಿದ ಮಹಾಗನಿ ಹೆಬ್ಬೇವು, ತೇಗ, ರಕ್ತ ಚಂದನ, ನೇರಳೆ, ಸಿಲ್ವರ್, ಶಿವನೆ, ಬೆಟ್ಟದನಲ್ಲಿ ಗಿಡಗಳನ್ನು ನಾಟಿ ಮಾಡಿದ ಫಲವಾಗಿ ನಮ್ಮ ಜಲಾನಯನ ಅಭಿವೃದ್ಧಿ ಯೋಜನೆಯಡಿ ಉತ್ತಮ ಗುಣಮಟ್ಟದ ಕೃಷಿ ಅರಣ್ಯ ಸಸಿಗಳನ್ನು ನಾಟಿ ಮಾಡಿದ ಮಹಾಗನಿ ಹೆಬ್ಬೇವು, ತೇಗ, ರಕ್ತ ಚಂದನ,

ಅನುಬಂಧ

ಜಲಾನಯನ ಯೋಜನೆಗಳ ಚಟುವಟಿಕೆ/ಕಾಮಗಾರಿಗಳನ್ನು ಅಂತರ್ ಜಾಲದಲ್ಲಿ ಅಳವಡಿಸಲು
ಸಂಕ್ಷಿಪ್ತ ಮಾಹಿತಿ,

ಯೋಜನೆಯ ಹೆಸರು:	PMKSY WDC – 2.0
ವರ್ಷ :	2021-22
ಕಾಮಗಾರಿಯ/ ಹೆಸರು:	ಕೃಷಿ ಅರಣ್ಯ ಸಸಿಗಳು

ಚಟುವಟಿಕೆಯ ಹೆಸರು:	
ಕಾಮಗಾರಿ/ಚಟುವಟಿಕೆಯ ಛಾಯಚಿತ್ರ (photo with Lat & Long)	
ಸರ್ವೆ ನಂಬರ್ :	25/1
ಅಕ್ಷಾಂಶ ಮತ್ತು ರೇಖಾಂಶ :	13.172815 76.073175
ಗ್ರಾಮ :	ಖ್ಯಾತನಕೆರೆ
ತಾಲ್ಲೂಕು :	ಬೇಲೂರು
ಜಿಲ್ಲೆ :	ಹಾಸನ
ಕಾಮಗಾರಿ / ಚಟುವಟಿಕೆಯ ಅಂದಾಜು ಮೊತ್ತ (ರೂಪಾಯಿಗಳಲ್ಲಿ)	ರೂ. 1345/- (ಒಂದು ಸಾವಿರದ ಮೂರು ನೂರ ನಲವತ್ತೈದು ಮಾತ್ರ)
ಕಾಮಗಾರಿ / ಚಟುವಟಿಕೆಯ ಕುರಿತು ಸಂಕ್ಷಿಪ್ತ ವಿವರ (ಸಮುದಾಯ ಕಾಮಗಾರಿಯಾಗಿದ್ದರೆ ಅಂದಾಜು ನೀರು ಸಂಗ್ರಹಣೆ (Cubic Meter), ರಕ್ಷಣಾತ್ಮಕ ನೀರಾವರಿ ಪ್ರದೇಶ, ಫಲಾನುಭವಿಗಳ ಸಂಖ್ಯೆ ವೈಯಕ್ತಿಕ ಕಾಮಗಾರಿಯಾಗಿದ್ದರೆ, ಫಲಾನುಭವಿ ಹೆಸರು, ಚಟುವಟಿಕೆಯಿಂದ ಪಡೆಯುತ್ತಿರುವ ಲಾಭ)	<p>ಅರಣ್ಯ ಸಸಿಗಳನ್ನು ನಾಟಿ ಮಾಡುವುದು</p> <p><u>ಕಾಮಗಾರಿ / ಚಟುವಟಿಕೆಯ ಕುರಿತು ಸಂಕ್ಷಿಪ್ತ ವಿವರ</u></p> <p>ರೈತ ಫಲಾನುಭವಿಗಳಿಗೆ ಅನುಕೂಲವಾಗುವಂತೆ ರೈತರ ಜಮೀನಿನಲ್ಲಿ ಅರಣ್ಯ ಸಸಿಗಳನ್ನು ನಾಟಿ ಮಾಡುವುದು</p> <p>ತಿಮ್ಮಮ್ಮ/ನಿಂಗೇಗೌಡ</p> <p>ಜಲಾನಯನ ಅಭಿವೃದ್ಧಿ ಯೋಜನೆಯಡಿ ಉತ್ತಮ ಗುಣಮಟ್ಟದ ಕೃಷಿ ಅರಣ್ಯ ಸಸಿಗಳನ್ನು ನಾಟಿ ಮಾಡಿದ ಫಲವಾಗಿ ನಮ್ಮ ಜಲಾನಯನ ಅಭಿವೃದ್ಧಿ ಯೋಜನೆಯಡಿ ಉತ್ತಮ ಗುಣಮಟ್ಟದ ಕೃಷಿ ಅರಣ್ಯ ಸಸಿಗಳನ್ನು ನಾಟಿ ಮಾಡಿದ ಮಹಾಗನಿ ಹೆಬ್ಬೇವು, ತೇಗ, ರಕ್ತ ಚಂದನ, ನೇರಳೆ, ಸಿಲ್ವರ್, ಶಿವನೆ, ಬೆಟ್ಟದನಲ್ಲಿ ಗಿಡಗಳನ್ನು ನಾಟಿ ಮಾಡಿದ ಫಲವಾಗಿ ನಮ್ಮ ಜಲಾನಯನ ಅಭಿವೃದ್ಧಿ ಯೋಜನೆಯಡಿ ಉತ್ತಮ ಗುಣಮಟ್ಟದ ಕೃಷಿ ಅರಣ್ಯ ಸಸಿಗಳನ್ನು ನಾಟಿ ಮಾಡಿದ ಮಹಾಗನಿ ಹೆಬ್ಬೇವು, ತೇಗ, ರಕ್ತ ಚಂದನ,</p>

ಅನುಬಂಧ

ಜಲಾನಯನ ಯೋಜನೆಗಳ ಚಟುವಟಿಕೆ/ಕಾಮಗಾರಿಗಳನ್ನು ಅಂತರ್ ಜಾಲದಲ್ಲಿ ಅಳವಡಿಸಲು ಸಂಕ್ಷಿಪ್ತ ಮಾಹಿತಿ.

ಯೋಜನೆಯ ಹೆಸರು:	PMKSY WDC – 2.0
ವರ್ಷ:	2021-22




ಕಾಮಗಾರಿಯ/ ಚಟುವಟಿಕೆಯ ಹೆಸರು:	ಕೃಷಿ ಅರಣ್ಯ ಸಸಿಗಳು
ಕಾಮಗಾರಿ/ಚಟುವಟಿಕೆಯ ಛಾಯಚಿತ್ರ (photo with Lat &Long)	
ಸರ್ವೆ ನಂಬರ್ :	19/1,
ಅಕ್ಷಾಂಶ ಮತ್ತು ರೇಖಾಂಶ :	13.172845 76.073175
ಗ್ರಾಮ :	ಖ್ಯಾತನಕೆರೆ
ತಾಲ್ಲೂಕು :	ಬೇಲೂರು
ಜಿಲ್ಲೆ :	ಹಾಸನ
ಕಾಮಗಾರಿ / ಚಟುವಟಿಕೆಯ ಅಂದಾಜು ಮೊತ್ತ (ರೂಪಾಯಿಗಳಲ್ಲಿ)	ರೂ. 1345/- (ಒಂದು ಸಾವಿರದ ಮೂರು ನೂರ ನಲವತ್ತೈದು ಮಾತ್ರ)
ಕಾಮಗಾರಿ / ಚಟುವಟಿಕೆಯ ಕುರಿತು ಸಂಕ್ಷಿಪ್ತ ವಿವರ (ಸಮುದಾಯ ಕಾಮಗಾರಿಯಾಗಿದ್ದರೆ ಅಂದಾಜು ನೀರು ಸಂಗ್ರಹಣೆ (Cubic Meter), ರಕ್ಷಣಾತ್ಮಕ ನೀರಾವರಿ ಪ್ರದೇಶ, ಫಲಾನುಭವಿಗಳ ಸಂಖ್ಯೆ ವೈಯಕ್ತಿಕ ಕಾಮಗಾರಿಯಾಗಿದ್ದರೆ, ಫಲಾನುಭವಿ ಹೆಸರು, ಜ್ಞಪ್ತಿಯಿಂದ ಪಡೆಯುತ್ತಿರುವ ಲಾಭ)	ಅರಣ್ಯ ಸಸಿಗಳನ್ನು ನಾಟಿ ಮಾಡುವುದು <u>ಕಾಮಗಾರಿ / ಚಟುವಟಿಕೆಯ ಕುರಿತು ಸಂಕ್ಷಿಪ್ತ ವಿವರ</u> ರೈತ ಫಲಾನುಭವಿಗಳಿಗೆ ಅನುಕೂಲವಾಗುವಂತೆ ರೈತರ ಜಮೀನಿನಲ್ಲಿ ಅರಣ್ಯ ಸಸಿಗಳನ್ನು ನಾಟಿ ಮಾಡುವುದು ಚಂದ್ರಶೇಖರ/ಬೋರೇಶೆಟ್ಟಿ ಜಲಾನಯನ ಅಭಿವೃದ್ಧಿ ಯೋಜನೆಯಡಿ ಉತ್ತಮ ಗುಣಮಟ್ಟದ ಕೃಷಿ ಅರಣ್ಯ ಸಸಿಗಳನ್ನು ನಾಟಿ ಮಹಾಗನಿ ಹೆಬ್ಬೇವು, ತೇಗ, ರಕ್ತ ಚಂದನ, ನೇರಳೆ, ಸಿಲ್ವರ್, ಶಿವನೆ, ಬೆಟ್ಟದನಲ್ಲಿ ಗಿಡಗಳನ್ನು ನಾಟಿ ಮಾಡಿದ ಫಲವಾಗಿ ನಮ್ಮ ಜಲಾನಯನ ಅಭಿವೃದ್ಧಿ ಯೋಜನೆಯಡಿ ಉತ್ತಮ ಗುಣಮಟ್ಟದ ಕೃಷಿ ಅರಣ್ಯ ಸಸಿಗಳನ್ನು ನಾಟಿ ಮಹಾಗನಿ ಹೆಬ್ಬೇವು, ತೇಗ, ರಕ್ತ ಚಂದನ,

ಅನುಬಂಧ

ಜಲಾನಯನ ಯೋಜನೆಗಳ ಚಟುವಟಿಕೆ/ಕಾಮಗಾರಿಗಳನ್ನು ಅಂತರ್ ಜಾಲದಲ್ಲಿ ಅಳವಡಿಸಲು

ಸಂಕ್ಷಿಪ್ತ ಮಾಹಿತಿ,


ಯೋಜನೆಯ ಹೆಸರು:	PMKSY WDC – 2.0
ವರ್ಷ:	2021-22

ಕಾಮಗಾರಿಯ/ ಚಟುವಟಿಕೆಯ ಹೆಸರು:	ಕೃಷಿ ಅರಣ್ಯ ಸಸಿಗಳು
ಕಾಮಗಾರಿ/ಚಟುವಟಿಕೆಯ ಛಾಯಚಿತ್ರ (photo with Lat &Long)	
ಸರ್ವೆ ನಂಬರ್ :	7p/28
ಅಕ್ಷಾಂಶ ಮತ್ತು ರೇಖಾಂಶ	13.172877 76.073180
ಗ್ರಾಮ :	ಖ್ಯಾತನಕೆರೆ
ತಾಲ್ಲೂಕು :	ಬೇಲೂರು
ಜಿಲ್ಲೆ :	ಹಾಸನ
ಕಾಮಗಾರಿ / ಚಟುವಟಿಕೆಯ ಅಂದಾಜು ಮೊತ್ತ (ರೂಪಾಯಿಗಳಲ್ಲಿ)	ರೂ. 1345/- (ಒಂದು ಸಾವಿರದ ಮೂರು ನೂರ ನಲವತ್ತೈದು ಮಾತ್ರ)
ಕಾಮಗಾರಿ / ಚಟುವಟಿಕೆಯ ಕುರಿತು ಸಂಕ್ಷಿಪ್ತ ವಿವರ (ಸಮುದಾಯ ಕಾಮಗಾರಿಯಾಗಿದ್ದರೆ ಅಂದಾಜು ನೀರು ಸಂಗ್ರಹಣೆ (Cubic Meter), ರಕ್ಷಣಾತ್ಮಕ ನೀರಾವರಿ ಪ್ರದೇಶ, ಫಲಾನುಭವಿಗಳ ಸಂಖ್ಯೆ ವೈಯಕ್ತಿಕ ಕಾಮಗಾರಿಯಾಗಿದ್ದರೆ, ಫಲಾನುಭವಿ ಹೆಸರು, ಚಟುವಟಿಕೆಯಿಂದ ಪಡೆಯುತ್ತಿರುವ ಲಾಭ)	<p>ಅರಣ್ಯ ಸಸಿಗಳನ್ನು ನಾಟಿ ಮಾಡುವುದು ಕಾಮಗಾರಿ / ಚಟುವಟಿಕೆಯ ಕುರಿತು ಸಂಕ್ಷಿಪ್ತ ವಿವರ</p> <p>ರೈತ ಫಲಾನುಭವಿಗಳಿಗೆ ಅನುಕೂಲವಾಗುವಂತೆ ರೈತರ ಜಮೀನಿನಲ್ಲಿ ಅರಣ್ಯ ಸಸಿಗಳನ್ನು ನಾಟಿ ಮಾಡುವುದು</p> <p>ಬಂದ್ರೇಗೌಡ/ನಿಂಗೇಗೌಡ</p> <p>ಜಲಾನಯನ ಅಭಿವೃದ್ಧಿ ಯೋಜನೆಯಡಿ ಉತ್ತಮ ಗುಣಮಟ್ಟದ ಕೃಷಿ ಅರಣ್ಯ ಸಸಿಗಳನ್ನು ಹಕ್ಕಿದ ಮಹಾಗನಿ ಹೆಬ್ಬೇವು, ತೇಗ, ರಕ್ತ ಚಂದನ, ನೇರಳೆ, ಸಿಲ್ವರ್, ಶಿವನೆ, ಬೆಟ್ಟದನಲ್ಲಿ ಗಿಡಗಳನ್ನು ನಾಟಿ ಮಾಡಿದ ಫಲವಾಗಿ ನಮ್ಮ ಜಲಾನಯನ ಅಭಿವೃದ್ಧಿ ಯೋಜನೆಯಡಿ ಉತ್ತಮ ಗುಣಮಟ್ಟದ ಕೃಷಿ ಅರಣ್ಯ ಸಸಿಗಳನ್ನು ಹಕ್ಕಿದ ಮಹಾಗನಿ ಹೆಬ್ಬೇವು, ತೇಗ, ರಕ್ತ ಚಂದನ,</p>

ಅನುಬಂಧ

ಜಲಾನಯನ ಯೋಜನೆಗಳ ಚಟುವಟಿಕೆ/ಕಾಮಗಾರಿಗಳನ್ನು ಅಂತರ್ ಜಾಲದಲ್ಲಿ ಅಳವಡಿಸಲು
ಸಂಕ್ಷಿಪ್ತ ಮಾಹಿತಿ,


ಯೋಜನೆಯ ಹೆಸರು:	PMKSY WDC – 2.0
ವರ್ಷ:	2021-22
ಕಾಮಗಾರಿಯ/ ಚಟುವಟಿಕೆಯ ಹೆಸರು:	ಕೃಷಿ ಅರಣ್ಯ ಸಸಿಗಳು

<p>ಕಾಮಗಾರಿ/ಚಟುವಟಿಕೆಯ ಛಾಯಾಚಿತ್ರ (photo with Lat & Long)</p>	
<p>ಸರ್ವೆ ನಂಬರ್ :</p>	<p>25/3</p>
<p>ಅಕ್ಷಾಂಶ ಮತ್ತು ರೇಖಾಂಶ :</p>	<p>13.172855 76.073166</p>
<p>ಗ್ರಾಮ :</p>	<p>ಖ್ಯಾತನಕೆರೆ</p>
<p>ತಾಲ್ಲೂಕು :</p>	<p>ಬೇಲೂರು</p>
<p>ಜಿಲ್ಲೆ :</p>	<p>ಹಾಸನ</p>
<p>ಕಾಮಗಾರಿ / ಚಟುವಟಿಕೆಯ ಅಂದಾಜು ಮೊತ್ತ (ರೂಪಾಯಿಗಳಲ್ಲಿ)</p>	<p>ರೂ. 2689/- (ಎರಡು ಸಾವಿರದ ಆರು ನೂರ ಎಂಭತ್ತೊಂಭತ್ತು ಮಾತ್ರ)</p>
<p>ಕಾಮಗಾರಿ / ಚಟುವಟಿಕೆಯ ಕುರಿತು ಸಂಕ್ಷಿಪ್ತ ವಿವರ (ಸಮುದಾಯ ಕಾಮಗಾರಿಯಾಗಿದ್ದರೆ ಅಂದಾಜು ನೀರು ಸಂಗ್ರಹಣೆ (Cubic Meter), ರಕ್ಷಣಾತ್ಮಕ ನೀರಾವರಿ ಪ್ರದೇಶ, ಫಲಾನುಭವಿಗಳ ಸಂಖ್ಯೆ ವೈಯಕ್ತಿಕ ಕಾಮಗಾರಿಯಾಗಿದ್ದರೆ, ಫಲಾನುಭವಿ ಹೆಸರು, ಚಟುವಟಿಕೆಯಿಂದ ಪಡೆಯುತ್ತಿರುವ ಲಾಭ)</p>	<p>ಅರಣ್ಯ ಸಸಿಗಳನ್ನು ನಾಟಿ ಮಾಡುವುದು ಕಾಮಗಾರಿ / ಚಟುವಟಿಕೆಯ ಕುರಿತು ಸಂಕ್ಷಿಪ್ತ ವಿವರ ರೈತ ಫಲಾನುಭವಿಗಳಿಗೆ ಅನುಕೂಲವಾಗುವಂತೆ ರೈತರ ಜಮೀನಿನಲ್ಲಿ ಅರಣ್ಯ ಸಸಿಗಳನ್ನು ನಾಟಿ ಮಾಡುವುದು ಕಮಲಮ್ಮ/ಚಂದ್ರೇಗೌಡ ಜಲಾನಯನ ಅಭಿವೃದ್ಧಿ ಯೋಜನೆಯಡಿ ಉತ್ತಮ ಗುಣಮಟ್ಟದ ಕೃಷಿ ಅರಣ್ಯ ಸಸಿಗಖಾನಿಹಳ್ಳದ ಮಹಾಗನಿ ಹೆಬ್ಬೇವು, ತೇಗ, ರಕ್ತ ಚಂದನ, ನೇರಳೆ, ಸಿಲ್ವರ್, ಶಿವನೆ, ಬೆಟ್ಟದನಲ್ಲಿ ಗಿಡಗಳನ್ನು ನಾಟಿ ಮಾಡಿದ ಫಲವಾಗಿ ನಮ್ಮ ಜಲಾನಯನ ಅಭಿವೃದ್ಧಿ ಯೋಜನೆಯಡಿ ಉತ್ತಮ ಗುಣಮಟ್ಟದ ಕೃಷಿ ಅರಣ್ಯ ಸಸಿಗಖಾನಿಹಳ್ಳದ ಮಹಾಗನಿ ಹೆಬ್ಬೇವು, ತೇಗ, ರಕ್ತ ಚಂದನ,</p>

ಅನುಬಂಧ

ಜಲಾನಯನ ಯೋಜನೆಗಳ ಚಟುವಟಿಕೆ/ಕಾಮಗಾರಿಗಳನ್ನು ಅಂತರ್ ಜಾಲದಲ್ಲಿ ಅಳವಡಿಸಲು
ಸಂಕ್ಷಿಪ್ತ ಮಾಹಿತಿ,


<p>ಯೋಜನೆಯ ಹೆಸರು:</p>	<p>PMKSY WDC – 2.0</p>
<p>ವರ್ಷ:</p>	<p>2021-22</p>
<p>ಕಾಮಗಾರಿಯ/ ಚಟುವಟಿಕೆಯ ಹೆಸರು:</p>	<p>ಕೃಷಿ ಅರಣ್ಯ ಸಸಿಗಳು</p>

<p>ಕಾಮಗಾರಿ/ಚಟುವಟಿಕೆಯ ಛಾಯಚಿತ್ರ (photo with Lat &Long)</p>	 <p>Latitude: 13.204803 Longitude: 75.969711 Elevation: 1003.29±8 m Accuracy: 13.0 m Time: 07-14-2022 11:11 Note: k</p>
<p>ಸರ್ವೆ ನಂಬರ್ :</p>	<p>25/3</p>
<p>ಅಕ್ಷಾಂಶ ಮತ್ತು ರೇಖಾಂಶ :</p>	<p>13.172813 76.073171</p>
<p>ಗ್ರಾಮ :</p>	<p>ಖ್ಯಾತನಕೆರೆ</p>
<p>ತಾಲ್ಲೂಕು :</p>	<p>ಬೇಲೂರು</p>
<p>ಜಿಲ್ಲೆ :</p>	<p>ಹಾಸನ</p>
<p>ಕಾಮಗಾರಿ / ಚಟುವಟಿಕೆಯ ಅಂದಾಜು ಮೊತ್ತ (ರೂಪಾಯಿಗಳಲ್ಲಿ)</p>	<p>ರೂ. 1345/- (ಒಂದು ಸಾವಿರದ ಮೂರು ನೂರ ನಲವತ್ತೈದು ಮಾತ್ರ)</p>
<p>ಕಾಮಗಾರಿ / ಚಟುವಟಿಕೆಯ ಕುರಿತು ಸಂಕ್ಷಿಪ್ತ ವಿವರ (ಸಮುದಾಯ ಕಾಮಗಾರಿಯಾಗಿದ್ದರೆ ಅಂದಾಜು ನೀರು ಸಂಗ್ರಹಣೆ (Cubic Meter), ರಕ್ಷಣಾತ್ಮಕ ನೀರಾವರಿ ಪ್ರದೇಶ, ಫಲಾನುಭವಿಗಳ ಸಂಖ್ಯೆ, ವೈಯಕ್ತಿಕ ಕಾಮಗಾರಿಯಾಗಿದ್ದರೆ, ಫಲಾನುಭವಿ ಹೆಸರು, ಚಟುವಟಿಕೆಯಿಂದ ಪಡೆಯುತ್ತಿರುವ ಲಾಭ)</p>	<p>ಅರಣ್ಯ ಸಸಿಗಳನ್ನು ನಾಟಿ ಮಾಡುವುದು ಕಾಮಗಾರಿ / ಚಟುವಟಿಕೆಯ ಕುರಿತು ಸಂಕ್ಷಿಪ್ತ ವಿವರ ರೈತ ಫಲಾನುಭವಿಗಳಿಗೆ ಅನುಕೂಲವಾಗುವಂತೆ ರೈತರ ಜಮೀನಿನಲ್ಲಿ ಅರಣ್ಯ ಸಸಿಗಳನ್ನು ನಾಟಿ ಮಾಡುವುದು ಚಂದ್ರಶೇಖರ/ಬೋರೇಶೆಟ್ಟಿ ಜಲಾನಯನ ಅಭಿವೃದ್ಧಿ ಯೋಜನೆಯಡಿ ಉತ್ತಮ ಗುಣಮಟ್ಟದ ಕೃಷಿ ಅರಣ್ಯ ಸಸಿಗಳನ್ನು ನಾಟಿ ಮಾಡಿದ ಮಹಾಗನಿ ಹೆಬ್ಬೇವು, ತೇಗ, ರಕ್ತ ಚಂದನ, ನೇರಳೆ, ಸಿಲ್ವರ್, ಶಿವನೆ, ಬೆಟ್ಟದನಲ್ಲಿ ಗಿಡಗಳನ್ನು ನಾಟಿ ಮಾಡಿದ ಫಲವಾಗಿ ನಮ್ಮ ಜಲಾನಯನ ಅಭಿವೃದ್ಧಿ ಯೋಜನೆಯಡಿ ಉತ್ತಮ ಗುಣಮಟ್ಟದ ಕೃಷಿ ಅರಣ್ಯ ಸಸಿಗಳನ್ನು ನಾಟಿ ಮಾಡಿದ ಮಹಾಗನಿ ಹೆಬ್ಬೇವು, ತೇಗ, ರಕ್ತ ಚಂದನ,</p>

ಅನುಬಂಧ

ಜಲಾನಯನ ಯೋಜನೆಗಳ ಚಟುವಟಿಕೆ/ಕಾಮಗಾರಿಗಳನ್ನು ಅಂತರ್ ಜಾಲದಲ್ಲಿ ಅಳವಡಿಸಲು ಸಂಕ್ಷಿಪ್ತ ಮಾಹಿತಿ,

<p>ಯೋಜನೆಯ ಹೆಸರು:</p>	<p>PMKSY WDC – 2.0</p>
<p>ವರ್ಷ:</p>	<p>2021-22</p>
<p>ಕಾಮಗಾರಿಯ/ ಚಟುವಟಿಕೆಯ ಹೆಸರು:</p>	<p>ಕೃಷಿ ಅರಣ್ಯ ಸಸಿಗಳು</p>


<p>ಕಾಮಗಾರಿ/ಚಟುವಟಿಕೆಯ ಛಾಯಚಿತ್ರ (photo with Lat &Long)</p>	
<p>ಸರ್ವೆ ನಂಬರ್ :</p>	<p>23/2</p>
<p>ಅಕ್ಷಾಂಶ ಮತ್ತು ರೇಖಾಂಶ :</p>	<p>13.172881 76.073184</p>
<p>ಗ್ರಾಮ :</p>	<p>ಖ್ಯಾತನಕೆರೆ</p>
<p>ತಾಲ್ಲೂಕು :</p>	<p>ಬೇಲೂರು</p>
<p>ಜಿಲ್ಲೆ :</p>	<p>ಹಾಸನ</p>
<p>ಕಾಮಗಾರಿ / ಚಟುವಟಿಕೆಯ ಅಂದಾಜು ಮೊತ್ತ (ರೂಪಾಯಿಗಳಲ್ಲಿ)</p>	<p>ರೂ. 1345/- (ಒಂದು ಸಾವಿರದ ಮೂರು ನೂರ ನಲವತ್ತೈದು ಮಾತ್ರ)</p>
<p>ಕಾಮಗಾರಿ / ಚಟುವಟಿಕೆಯ ಕುರಿತು ಸಂಕ್ಷಿಪ್ತ ವಿವರ (ಸಮುದಾಯ ಕಾಮಗಾರಿಯಾಗಿದ್ದರೆ ಅಂದಾಜು ನೀರು ಸಂಗ್ರಹಣೆ (Cubic Meter), ರಕ್ಷಣಾತ್ಮಕ ನೀರಾವರಿ ಪ್ರದೇಶ, ಫಲಾನುಭವಿಗಳ ಸಂಖ್ಯೆ ವೈಯಕ್ತಿಕ ಕಾಮಗಾರಿಯಾಗಿದ್ದರೆ, ಫಲಾನುಭವಿ ಹೆಸರು, ಚಟುವಟಿಕೆಯಿಂದ ಪಡೆಯುತ್ತಿರುವ ಲಾಭ)</p>	<p>ಅರಣ್ಯ ಸಸಿಗಳನ್ನು ನಾಟಿ ಮಾಡುವುದು ಕಾಮಗಾರಿ / ಚಟುವಟಿಕೆಯ ಕುರಿತು ಸಂಕ್ಷಿಪ್ತ ವಿವರ ರೈತ ಫಲಾನುಭವಿಗಳಿಗೆ ಅನುಕೂಲವಾಗುವಂತೆ ರೈತರ ಜಮೀನಿನಲ್ಲಿ ಅರಣ್ಯ ಸಸಿಗಳನ್ನು ನಾಟಿ ಮಾಡುವುದು ವಸಂತಕುಮಾರ/ಗುಡ್ಡೇಶೇಟ್ಟಿ ಜಲಾನಯನ ಅಭಿವೃದ್ಧಿ ಯೋಜನೆಯಡಿ ಉತ್ತಮ ಗುಣಮಟ್ಟದ ಕೃಷಿ ಅರಣ್ಯ ಸಸಿಗಳನ್ನು ನಾಟಿ ಮಾಡಿದ ಮಹಾಗನಿ ಹೆಬ್ಬೇವು, ತೇಗ, ರಕ್ತ ಚಂದನ, ನೇರಳೆ, ಸಿಲ್ವರ್, ಶಿವನೆ, ಬೆಟ್ಟದನಲ್ಲಿ ಗಿಡಗಳನ್ನು ನಾಟಿ ಮಾಡಿದ ಫಲವಾಗಿ ನಮ್ಮ ಜಲಾನಯನ ಅಭಿವೃದ್ಧಿ ಯೋಜನೆಯಡಿ ಉತ್ತಮ ಗುಣಮಟ್ಟದ ಕೃಷಿ ಅರಣ್ಯ ಸಸಿಗಳನ್ನು ನಾಟಿ ಮಾಡಿದ ಮಹಾಗನಿ ಹೆಬ್ಬೇವು, ತೇಗ, ರಕ್ತ ಚಂದನ,</p>

ಅನುಬಂಧ

ಜಲಾನಯನ ಯೋಜನೆಗಳ ಚಟುವಟಿಕೆ/ಕಾಮಗಾರಿಗಳನ್ನು ಅಂತರ್ ಜಾಲದಲ್ಲಿ ಅಳವಡಿಸಲು


ಸಂಕ್ಷಿಪ್ತ ಮಾಹಿತಿ,

<p>ಯೋಜನೆಯ ಹೆಸರು:</p>	<p>PMKSY WDC – 2.0</p>
<p>ವರ್ಷ:</p>	<p>2021-22</p>
<p>ಕಾಮಗಾರಿಯ/ ಚಟುವಟಿಕೆಯ ಹೆಸರು:</p>	<p>ಕೃಷಿ ಅರಣ್ಯ ಸಸಿಗಳು</p>

ಕಾಮಗಾರಿ/ಚಟುವಟಿಕೆಯ ಛಾಯಚಿತ್ರ (photo with Lat & Long)	
ಸರ್ವೆ ನಂಬರ್ :	1
ಅಕ್ಷಾಂಶ ಮತ್ತು ರೇಖಾಂಶ :	13.172812 76.073126
ಗ್ರಾಮ :	ಖ್ಯಾತನಕೆರೆ
ತಾಲ್ಲೂಕು :	ಬೇಲೂರು
ಜಿಲ್ಲೆ :	ಹಾಸನ
ಕಾಮಗಾರಿ / ಚಟುವಟಿಕೆಯ ಅಂದಾಜು ಮೊತ್ತ (ರೂಪಾಯಿಗಳಲ್ಲಿ)	ರೂ. 1345/- (ಒಂದು ಸಾವಿರದ ಮೂರು ನೂರ ನಲವತ್ತೈದು ಮಾತ್ರ)
ಕಾಮಗಾರಿ / ಚಟುವಟಿಕೆಯ ಕುರಿತು ಸಂಕ್ಷಿಪ್ತ ವಿವರ (ಸಮುದಾಯ ಕಾಮಗಾರಿಯಾಗಿದ್ದರೆ ಅಂದಾಜು ನೀರು ಸಂಗ್ರಹಣೆ (Cubic Meter), ರಕ್ಷಣಾತ್ಮಕ ನೀರಾವರಿ ಪ್ರದೇಶ, ಫಲಾನುಭವಿಗಳ ಸಂಖ್ಯೆ ವೈಯಕ್ತಿಕ ಕಾಮಗಾರಿಯಾಗಿದ್ದರೆ, ಫಲಾನುಭವಿ ಹೆಸರು, ಚಟುವಟಿಕೆಯಿಂದ ಪಡೆಯುತ್ತಿರುವ ಲಾಭ)	<p>ಅರಣ್ಯ ಸಸಿಗಳನ್ನು ನಾಟಿ ಮಾಡುವುದು <u>ಕಾಮಗಾರಿ / ಚಟುವಟಿಕೆಯ ಕುರಿತು ಸಂಕ್ಷಿಪ್ತ ವಿವರ</u></p> <p>ರೈತ ಫಲಾನುಭವಿಗಳಿಗೆ ಅನುಕೂಲವಾಗುವಂತೆ ರೈತರ ಜಮೀನಿನಲ್ಲಿ ಅರಣ್ಯ ಸಸಿಗಳನ್ನು ನಾಟಿ ಮಾಡುವುದು</p> <p>ಪದ್ಮಾವತಿ/ಚನ್ನೇಗೌಡ</p> <p>ಜಲಾನಯನ ಅಭಿವೃದ್ಧಿ ಯೋಜನೆಯಡಿ ಉತ್ತಮ ಗುಣಮಟ್ಟದ ಕೃಷಿ ಅರಣ್ಯ ಸಸಿಗಳನ್ನು ಹಾಕಿದ ಮಹಾಗನಿ ಹೆಬ್ಬೇವು, ತೇಗ, ರಕ್ತ ಚಂದನ, ನೇರಳೆ, ಸಿಲ್ವರ್, ಶಿವನೆ, ಬೆಟ್ಟದನಲ್ಲಿ ಗಿಡಗಳನ್ನು ನಾಟಿ ಮಾಡಿದ ಫಲವಾಗಿ ನಮ್ಮ ಜಲಾನಯನ ಅಭಿವೃದ್ಧಿ ಯೋಜನೆಯಡಿ ಉತ್ತಮ ಗುಣಮಟ್ಟದ ಕೃಷಿ ಅರಣ್ಯ ಸಸಿಗಳನ್ನು ಹಾಕಿದ ಮಹಾಗನಿ ಹೆಬ್ಬೇವು, ತೇಗ, ರಕ್ತ ಚಂದನ,</p>

ಅನುಬಂಧ
ಜಲಾನಯನ ಯೋಜನೆಗಳ ಚಟುವಟಿಕೆ/ಕಾಮಗಾರಿಗಳನ್ನು ಅಂತರ್ ಜಾಲದಲ್ಲಿ ಅಳವಡಿಸಲು ಸಂಕ್ಷಿಪ್ತ ಮಾಹಿತಿ,

ಯೋಜನೆಯ ಹೆಸರು:	PMKSY WDC – 2.0
ವರ್ಷ:	2021-22
ಕಾಮಗಾರಿಯ/ ಚಟುವಟಿಕೆಯ ಹೆಸರು:	ಕೃಷಿ ಅರಣ್ಯ ಸಸಿಗಳು

<p>ಕಾಮಗಾರಿ/ಚಟುವಟಿಕೆಯ ಛಾಯಾಚಿತ್ರ (photo with Lat & Long)</p>	 <p>Latitude: 13.204817 Longitude: 75.969697 Elevation: 1000.09±8 m Accuracy: 3.9 m Time: 07-14-2022 11:10 Note: k</p>
<p>ಸರ್ವೆ ನಂಬರ್ :</p>	<p>4p</p>
<p>ಅಕ್ಷಾಂಶ ಮತ್ತು ರೇಖಾಂಶ :</p>	<p>13.188015 76.964611</p>
<p>ಗ್ರಾಮ :</p>	<p>ಖ್ಯಾತನಕೆರೆ</p>
<p>ತಾಲ್ಲೂಕು :</p>	<p>ಬೇಲೂರು</p>
<p>ಜಿಲ್ಲೆ :</p>	<p>ಹಾಸನ</p>
<p>ಕಾಮಗಾರಿ / ಚಟುವಟಿಕೆಯ ಅಂದಾಜು ಮೊತ್ತ (ರೂಪಾಯಿಗಳಲ್ಲಿ)</p>	<p>ರೂ. 1345/- (ಒಂದು ಸಾವಿರದ ಮೂರು ನೂರ ನಲವತ್ತೈದು ಮಾತ್ರ)</p>
<p>ಕಾಮಗಾರಿ / ಚಟುವಟಿಕೆಯ ಕುರಿತು ಸಂಕ್ಷಿಪ್ತ ವಿವರ (ಸಮುದಾಯ ಕಾಮಗಾರಿಯಾಗಿದ್ದರೆ ಅಂದಾಜು ನೀರು ಸಂಗ್ರಹಣೆ (Cubic Meter), ರಕ್ಷಣಾತ್ಮಕ ನೀರಾವರಿ ಪ್ರದೇಶ, ಫಲಾನುಭವಿಗಳ ಸಂಖ್ಯೆ, ವೈಯಕ್ತಿಕ ಕಾಮಗಾರಿಯಾಗಿದ್ದರೆ, ಫಲಾನುಭವಿ ಹೆಸರು, ಚಟುವಟಿಕೆಯಿಂದ ಪಡೆಯುತ್ತಿರುವ ಲಾಭ)</p>	<p>ಅರಣ್ಯ ಸಸಿಗಳನ್ನು ನಾಟಿ ಮಾಡುವುದು <u>ಕಾಮಗಾರಿ / ಚಟುವಟಿಕೆಯ ಕುರಿತು ಸಂಕ್ಷಿಪ್ತ ವಿವರ</u> ರೈತ ಫಲಾನುಭವಿಗಳಿಗೆ ಅನುಕೂಲವಾಗುವಂತೆ ರೈತರ ಜಮೀನಿನಲ್ಲಿ ಅರಣ್ಯ ಸಸಿಗಳನ್ನು ನಾಟಿ ಮಾಡುವುದು ಪಾಂಡುರಂಗಶೆಟ್ಟಿ/ತಿಮ್ಮಯ್ಯ ಜಲಾನಯನ ಅಭಿವೃದ್ಧಿ ಯೋಜನೆಯಡಿ ಉತ್ತಮ ಗುಣಮಟ್ಟದ ಕೃಷಿ ಅರಣ್ಯ ಸಸಿಗಳನ್ನು ನಾಟಿ ಮಾಡಿದ ಫಲವಾಗಿ ನಮ್ಮ ಜಲಾನಯನ ತೇಗ, ರಕ್ತ ಚಂದನ, ನೇರಳೆ, ಸಿಲ್ವರ್, ಶಿವನೆ, ಬೆಟ್ಟದನಲ್ಲಿ ಗಿಡಗಳನ್ನು ನಾಟಿ ಮಾಡಿದ ಫಲವಾಗಿ ನಮ್ಮ ಜಲಾನಯನ ಅಭಿವೃದ್ಧಿ ಯೋಜನೆಯಡಿ ಉತ್ತಮ ಗುಣಮಟ್ಟದ ಕೃಷಿ ಅರಣ್ಯ ಸಸಿಗಳನ್ನು ನಾಟಿ ಮಾಡಿದ ಫಲವಾಗಿ ನಮ್ಮ ಜಲಾನಯನ ತೇಗ, ರಕ್ತ ಚಂದನ,</p>

ಅನುಬಂಧ
ಜಲಾನಯನ ಯೋಜನೆಗಳ ಚಟುವಟಿಕೆ/ಕಾಮಗಾರಿಗಳನ್ನು ಅಂತರ್ ಜಾಲದಲ್ಲಿ ಅಳವಡಿಸಲು ಸಂಕ್ಷಿಪ್ತ ಮಾಹಿತಿ,


ಯೋಜನೆಯ ಹೆಸರು:	PMKSY WDC – 2.0
ವರ್ಷ:	2021-22
ಕಾಮಗಾರಿಯ/	ಕೃಷಿ ಅರಣ್ಯ ಸಸಿಗಳು

ಚಟುವಟಿಕೆಯ ಹೆಸರು:	
ಕಾಮಗಾರಿ/ಚಟುವಟಿಕೆಯ ಛಾಯಚಿತ್ರ (photo with Lat & Long)	
ಸರ್ವೆ ನಂಬರ್ :	30/1
ಅಕ್ಷಾಂಶ ಮತ್ತು ರೇಖಾಂಶ :	13.172815 76.073117
ಗ್ರಾಮ :	ಖ್ಯಾತನಕೆರೆ
ತಾಲ್ಲೂಕು :	ಬೇಲೂರು
ಜಿಲ್ಲೆ :	ಹಾಸನ
ಕಾಮಗಾರಿ / ಚಟುವಟಿಕೆಯ ಅಂದಾಜು ಮೊತ್ತ (ರೂಪಾಯಿಗಳಲ್ಲಿ)	ರೂ. 1345/- (ಒಂದು ಸಾವಿರದ ಮೂರು ನೂರ ನಲವತ್ತೈದು ಮಾತ್ರ)
ಕಾಮಗಾರಿ / ಚಟುವಟಿಕೆಯ ಕುರಿತು ಸಂಕ್ಷಿಪ್ತ ವಿವರ (ಸಮುದಾಯ ಕಾಮಗಾರಿಯಾಗಿದ್ದರೆ ಅಂದಾಜು ನೀರು ಸಂಗ್ರಹಣೆ (Cubic Meter), ರಕ್ಷಣಾತ್ಮಕ ನೀರಾವರಿ ಪ್ರದೇಶ, ಫಲಾನುಭವಿಗಳ ಸಂಖ್ಯೆ ವೈಯಕ್ತಿಕ ಕಾಮಗಾರಿಯಾಗಿದ್ದರೆ, ಫಲಾನುಭವಿ ಹೆಸರು, ಚಟುವಟಿಕೆಯಿಂದ ಪಡೆಯುತ್ತಿರುವ ಲಾಭ)	<p>ಅರಣ್ಯ ಸಸಿಗಳನ್ನು ನಾಟಿ ಮಾಡುವುದು <u>ಕಾಮಗಾರಿ / ಚಟುವಟಿಕೆಯ ಕುರಿತು ಸಂಕ್ಷಿಪ್ತ ವಿವರ</u></p> <p>ರೈತ ಫಲಾನುಭವಿಗಳಿಗೆ ಅನುಕೂಲವಾಗುವಂತೆ ರೈತರ ಜಮೀನಿನಲ್ಲಿ ಅರಣ್ಯ ಸಸಿಗಳನ್ನು ನಾಟಿ ಮಾಡುವುದು</p> <p>ಪರಮೇಶ್ವರಪ್ಪ/ರುದ್ರೇಗೌಡ</p> <p>ಜಲಾನಯನ ಅಭಿವೃದ್ಧಿ ಯೋಜನೆಯಡಿ ಉತ್ತಮ ಗುಣಮಟ್ಟದ ಕೃಷಿ ಅರಣ್ಯ ಸಸಿಗಳನ್ನು ನಾಟಿ ಮಾಡಿದ ಫಲವಾಗಿ ನಮ್ಮ ಹೆಬ್ಬೇವು, ತೇಗ, ರಕ್ತ ಚಂದನ, ನೇರಳೆ, ಸಿಲ್ವರ್, ಶಿವನೆ, ಬೆಟ್ಟದನಲ್ಲಿ ಗಿಡಗಳನ್ನು ನಾಟಿ ಮಾಡಿದ ಫಲವಾಗಿ ನಮ್ಮ ಜಲಾನಯನ ಅಭಿವೃದ್ಧಿ ಯೋಜನೆಯಡಿ ಉತ್ತಮ ಗುಣಮಟ್ಟದ ಕೃಷಿ ಅರಣ್ಯ ಸಸಿಗಳನ್ನು ನಾಟಿ ಮಾಡಿದ ಫಲವಾಗಿ ನಮ್ಮ ಹೆಬ್ಬೇವು, ತೇಗ, ರಕ್ತ ಚಂದನ,</p>

ಅನುಬಂಧ

ಜಲಾನಯನ ಯೋಜನೆಗಳ ಚಟುವಟಿಕೆ/ಕಾಮಗಾರಿಗಳನ್ನು ಅಂತರ್ ಜಾಲದಲ್ಲಿ ಅಳವಡಿಸಲು ಸಂಕ್ಷಿಪ್ತ ಮಾಹಿತಿ,


ಯೋಜನೆಯ ಹೆಸರು:	PMKSY WDC – 2.0
ವರ್ಷ:	2021-22
ಕಾಮಗಾರಿಯ/ ಚಟುವಟಿಕೆಯ ಹೆಸರು:	ಕೃಷಿ ಅರಣ್ಯ ಸಸಿಗಳು

<p>ಕಾಮಗಾರಿ/ಚಟುವಟಿಕೆಯ ಛಾಯಚಿತ್ರ (photo with Lat &Long)</p>	
<p>ಸರ್ವೆ ನಂಬರ್ :</p>	<p>22</p>
<p>ಅಕ್ಷಾಂಶ ಮತ್ತು ರೇಖಾಂಶ :</p>	<p>13.172885 76.073195</p>
<p>ಗ್ರಾಮ :</p>	<p>ಖ್ಯಾತನಕೆರೆ</p>
<p>ತಾಲ್ಲೂಕು :</p>	<p>ಬೇಲೂರು</p>
<p>ಜಿಲ್ಲೆ :</p>	<p>ಹಾಸನ</p>
<p>ಕಾಮಗಾರಿ / ಚಟುವಟಿಕೆಯ ಅಂದಾಜು ಮೊತ್ತ (ರೂಪಾಯಿಗಳಲ್ಲಿ)</p>	<p>ರೂ. 1345/- (ಒಂದು ಸಾವಿರದ ಮೂರು ನೂರ ನಲವತ್ತೈದು ಮಾತ್ರ)</p>
<p>ಕಾಮಗಾರಿ / ಚಟುವಟಿಕೆಯ ಕುರಿತು ಸಂಕ್ಷಿಪ್ತ ವಿವರ (ಸಮುದಾಯ ಕಾಮಗಾರಿಯಾಗಿದ್ದರೆ ಅಂದಾಜು ನೀರು ಸಂಗ್ರಹಣೆ (Cubic Meter), ರಕ್ಷಣಾತ್ಮಕ ನೀರಾವರಿ ಪ್ರದೇಶ, ಫಲಾನುಭವಿಗಳ ಸಂಖ್ಯೆ ವೈಯಕ್ತಿಕ ಕಾಮಗಾರಿಯಾಗಿದ್ದರೆ, ಫಲಾನುಭವಿ ಹೆಸರು, ಚಟುವಟಿಕೆಯಿಂದ ಪಡೆಯುತ್ತಿರುವ ಲಾಭ)</p>	<p>ಅರಣ್ಯ ಸಸಿಗಳನ್ನು ನಾಟಿ ಮಾಡುವುದು ಕಾಮಗಾರಿ / ಚಟುವಟಿಕೆಯ ಕುರಿತು ಸಂಕ್ಷಿಪ್ತ ವಿವರ ರೈತ ಫಲಾನುಭವಿಗಳಿಗೆ ಅನುಕೂಲವಾಗುವಂತೆ ರೈತರ ಜಮೀನಿನಲ್ಲಿ ಅರಣ್ಯ ಸಸಿಗಳನ್ನು ನಾಟಿ ಮಾಡುವುದು ಗಂಗಮ್ಮ/ಶಿವಣ್ಣ ಜಲಾನಯನ ಅಭಿವೃದ್ಧಿ ಯೋಜನೆಯಡಿ ಉತ್ತಮ ಗುಣಮಟ್ಟದ ಕೃಷಿ ಅರಣ್ಯ ಸಸಿಗಳನ್ನು ಹಕ್ಕಿದ ಮಹಾಗನಿ ಹೆಬ್ಬೇವು, ತೇಗ, ರಕ್ತ ಚಂದನ, ನೇರಳೆ, ಸಿಲ್ವರ್, ಶಿವನೆ, ಬೆಟ್ಟದನಲ್ಲಿ ಗಿಡಗಳನ್ನು ನಾಟಿ ಮಾಡಿದ ಫಲವಾಗಿ ನಮ್ಮ ಜಲಾನಯನ ಅಭಿವೃದ್ಧಿ ಯೋಜನೆಯಡಿ ಉತ್ತಮ ಗುಣಮಟ್ಟದ ಕೃಷಿ ಅರಣ್ಯ ಸಸಿಗಳನ್ನು ಹಕ್ಕಿದ ಮಹಾಗನಿ ಹೆಬ್ಬೇವು, ತೇಗ, ರಕ್ತ ಚಂದನ,</p>

ಅನುಬಂಧ

ಜಲಾನಯನ ಯೋಜನೆಗಳ ಚಟುವಟಿಕೆ/ಕಾಮಗಾರಿಗಳನ್ನು ಅಂತರ್ ಜಾಲದಲ್ಲಿ ಅಳವಡಿಸಲು ಸಂಕ್ಷಿಪ್ತ ಮಾಹಿತಿ,


<p>ಯೋಜನೆಯ ಹೆಸರು:</p>	<p>PMKSY WDC – 2.0</p>
<p>ವರ್ಷ:</p>	<p>2021-22</p>
<p>ಕಾಮಗಾರಿಯ/ ಚಟುವಟಿಕೆಯ ಹೆಸರು:</p>	<p>ಕೃಷಿ ಅರಣ್ಯ ಸಸಿಗಳು</p>

ಕಾಮಗಾರಿ/ಚಟುವಟಿಕೆಯ ಛಾಯಚಿತ್ರ (photo with Lat &Long)	
ಸರ್ವೆ ನಂಬರ್ :	38
ಅಕ್ಷಾಂಶ ಮತ್ತು ರೇಖಾಂಶ :	13.172875 76.073189
ಗ್ರಾಮ :	ಖ್ಯಾತನಕೆರೆ
ತಾಲ್ಲೂಕು :	ಬೇಲೂರು
ಜಿಲ್ಲೆ :	ಹಾಸನ
ಕಾಮಗಾರಿ / ಚಟುವಟಿಕೆಯ ಅಂದಾಜು ಮೊತ್ತ (ರೂಪಾಯಿಗಳಲ್ಲಿ)	ರೂ. 2689/- (ಎರಡು ಸಾವಿರದ ಆರು ನೂರ ಎಂಭತ್ತೊಂಭತ್ತು ಮಾತ್ರ)
ಕಾಮಗಾರಿ / ಚಟುವಟಿಕೆಯ ಕುರಿತು ಸಂಕ್ಷಿಪ್ತ ವಿವರ (ಸಮುದಾಯ ಕಾಮಗಾರಿಯಾಗಿದ್ದರೆ ಅಂದಾಜು ನೀರು ಸಂಗ್ರಹಣೆ (Cubic Meter), ರಕ್ಷಣಾತ್ಮಕ ನೀರಾವರಿ ಪ್ರದೇಶ, ಫಲಾನುಭವಿಗಳ ಸಂಖ್ಯೆ ವೈಯಕ್ತಿಕ ಕಾಮಗಾರಿಯಾಗಿದ್ದರೆ, ಫಲಾನುಭವಿ ಹೆಸರು, ಚಟುವಟಿಕೆಯಿಂದ ಪಡೆಯುತ್ತಿರುವ ಲಾಭ)	<p>ಅರಣ್ಯ ಸಸಿಗಳನ್ನು ನಾಟಿ ಮಾಡುವುದು ಕಾಮಗಾರಿ / ಚಟುವಟಿಕೆಯ ಕುರಿತು ಸಂಕ್ಷಿಪ್ತ ವಿವರ</p> <p>ರೈತ ಫಲಾನುಭವಿಗಳಿಗೆ ಅನುಕೂಲವಾಗುವಂತೆ ರೈತರ ಜಮೀನಿನಲ್ಲಿ ಅರಣ್ಯ ಸಸಿಗಳನ್ನು ನಾಟಿ ಮಾಡುವುದು ಹಲಗಮ್ಮ/ಚನ್ನಬಸವೇಗೌಡ ಜಲಾನಯನ ಅಭಿವೃದ್ಧಿ ಯೋಜನೆಯಡಿ ಉತ್ತಮ ಗುಣಮಟ್ಟದ ಕೃಷಿ ಅರಣ್ಯ ಸಸಿಗಳನ್ನು ಹಾಕಿದ ಮಹಾಗನಿ ಹೆಬ್ಬೇವು, ತೇಗ, ರಕ್ತ ಚಂದನ, ನೇರಳೆ, ಸಿಲ್ವರ್, ಶಿವನೆ, ಬೆಟ್ಟದನಲ್ಲಿ ಗಿಡಗಳನ್ನು ನಾಟಿ ಮಾಡಿದ ಫಲವಾಗಿ ನಮ್ಮ ಜಲಾನಯನ ಅಭಿವೃದ್ಧಿ ಯೋಜನೆಯಡಿ ಉತ್ತಮ ಗುಣಮಟ್ಟದ ಕೃಷಿ ಅರಣ್ಯ ಸಸಿಗಳನ್ನು ಹಾಕಿದ ಮಹಾಗನಿ ಹೆಬ್ಬೇವು, ತೇಗ, ರಕ್ತ ಚಂದನ,</p>

ಅನುಬಂಧ

ಜಲಾನಯನ ಯೋಜನೆಗಳ ಚಟುವಟಿಕೆ/ಕಾಮಗಾರಿಗಳನ್ನು ಅಂತರ್ ಜಾಲದಲ್ಲಿ ಅಳವಡಿಸಲು ಸಂಕ್ಷಿಪ್ತ ಮಾಹಿತಿ,


ಯೋಜನೆಯ ಹೆಸರು:	PMKSY WDC – 2.0
ವರ್ಷ:	2021-22
ಕಾಮಗಾರಿಯ/ ಚಟುವಟಿಕೆಯ ಹೆಸರು:	ಕೃಷಿ ಅರಣ್ಯ ಸಸಿಗಳು

ಕಾಮಗಾರಿ/ಚಟುವಟಿಕೆಯ ಛಾಯಚಿತ್ರ (photo with Lat &Long)	
ಸರ್ವೆ ನಂಬರ್ :	35
ಅಕ್ಷಾಂಶ ಮತ್ತು ರೇಖಾಂಶ :	13.172835 76.073145
ಗ್ರಾಮ :	
ತಾಲ್ಲೂಕು :	ಬೇಲೂರು
ಜಿಲ್ಲೆ :	ಹಾಸನ
ಕಾಮಗಾರಿ / ಚಟುವಟಿಕೆಯ ಅಂದಾಜು ಮೊತ್ತ (ರೂಪಾಯಿಗಳಲ್ಲಿ)	ರೂ. 1345/- (ಒಂದು ಸಾವಿರದ ಮೂರು ನೂರ ನಲವತ್ತೈದು ಮಾತ್ರ)
ಕಾಮಗಾರಿ / ಚಟುವಟಿಕೆಯ ಕುರಿತು ಸಂಕ್ಷಿಪ್ತ ವಿವರ (ಸಮುದಾಯ ಕಾಮಗಾರಿಯಾಗಿದ್ದರೆ ಅಂದಾಜು ನೀರು ಸಂಗ್ರಹಣೆ (Cubic Meter), ರಕ್ಷಣಾತ್ಮಕ ನೀರಾವರಿ ಪ್ರದೇಶ, ಫಲಾನುಭವಿಗಳ ಸಂಖ್ಯೆ ವೈಯಕ್ತಿಕ ಕಾಮಗಾರಿಯಾಗಿದ್ದರೆ, ಫಲಾನುಭವಿ ಹೆಸರು, ಚಟುವಟಿಕೆಯಿಂದ ಪಡೆಯುತ್ತಿರುವ ಲಾಭ)	<p>ಅರಣ್ಯ ಸಸಿಗಳನ್ನು ನಾಟಿ ಮಾಡುವುದು ಕಾಮಗಾರಿ / ಚಟುವಟಿಕೆಯ ಕುರಿತು ಸಂಕ್ಷಿಪ್ತ ವಿವರ</p> <p>ರೈತ ಫಲಾನುಭವಿಗಳಿಗೆ ಅನುಕೂಲವಾಗುವಂತೆ ರೈತರ ಜಮೀನಿನಲ್ಲಿ ಅರಣ್ಯ ಸಸಿಗಳನ್ನು ನಾಟಿ ಮಾಡುವುದು</p> <p>ವೀರಬಸಪ್ಪ/ಚನ್ನಬಸವೇಗೌಡ</p> <p>ಜಲಾನಯನ ಅಭಿವೃದ್ಧಿ ಯೋಜನೆಯಡಿ ಉತ್ತಮ ಗುಣಮಟ್ಟದ ಕೃಷಿ ಅರಣ್ಯ ಸಸಿಗಳನ್ನು ಹಕ್ಕಿದ ಮಹಾಗನಿ ಹೆಬ್ಬೇವು, ತೇಗ, ರಕ್ತ ಚಂದನ, ನೇರಳೆ, ಸಿಲ್ವರ್, ಶಿವನೆ, ಬೆಟ್ಟದನಲ್ಲಿ ಗಿಡಗಳನ್ನು ನಾಟಿ ಮಾಡಿದ ಫಲವಾಗಿ ನಮ್ಮ ಜಲಾನಯನ ಅಭಿವೃದ್ಧಿ ಯೋಜನೆಯಡಿ ಉತ್ತಮ ಗುಣಮಟ್ಟದ ಕೃಷಿ ಅರಣ್ಯ ಸಸಿಗಳನ್ನು ಹಕ್ಕಿದ ಮಹಾಗನಿ ಹೆಬ್ಬೇವು, ತೇಗ, ರಕ್ತ ಚಂದನ,</p>

ಅನುಬಂಧ

ಜಲಾನಯನ ಯೋಜನೆಗಳ ಚಟುವಟಿಕೆ/ಕಾಮಗಾರಿಗಳನ್ನು ಅಂತರ್ ಜಾಲದಲ್ಲಿ ಅಳವಡಿಸಲು ಸಂಕ್ಷಿಪ್ತ ಮಾಹಿತಿ,


ಯೋಜನೆಯ ಹೆಸರು:	PMKSY WDC – 2.0
ವರ್ಷ:	2021-22
ಕಾಮಗಾರಿಯ/ ಚಟುವಟಿಕೆಯ ಹೆಸರು:	ಕೃಷಿ ಅರಣ್ಯ ಸಸಿಗಳು

ಕಾಮಗಾರಿ/ಚಟುವಟಿಕೆಯ ಛಾಯಚಿತ್ರ (photo with Lat &Long)	
ಸರ್ವೆ ನಂಬರ್ :	38
ಅಕ್ಷಾಂಶ ಮತ್ತು ರೇಖಾಂಶ :	13.172875 76.073194
ಗ್ರಾಮ :	ಖ್ಯಾತನಕೆರೆ
ತಾಲ್ಲೂಕು :	ಬೇಲೂರು
ಜಿಲ್ಲೆ :	ಹಾಸನ
ಕಾಮಗಾರಿ / ಚಟುವಟಿಕೆಯ ಅಂದಾಜು ಮೊತ್ತ (ರೂಪಾಯಿಗಳಲ್ಲಿ)	ರೂ. 1345/- (ಒಂದು ಸಾವಿರದ ಮೂರು ನೂರ ನಲವತ್ತೈದು ಮಾತ್ರ)
ಕಾಮಗಾರಿ / ಚಟುವಟಿಕೆಯ ಕುರಿತು ಸಂಕ್ಷಿಪ್ತ ವಿವರ (ಸಮುದಾಯ ಕಾಮಗಾರಿಯಾಗಿದ್ದರೆ ಅಂದಾಜು ನೀರು ಸಂಗ್ರಹಣೆ (Cubic Meter), ರಕ್ಷಣಾತ್ಮಕ ನೀರಾವರಿ ಪ್ರದೇಶ, ಫಲಾನುಭವಿಗಳ ಸಂಖ್ಯೆ ವೈಯಕ್ತಿಕ ಕಾಮಗಾರಿಯಾಗಿದ್ದರೆ, ಫಲಾನುಭವಿ ಹೆಸರು, ಚಟುವಟಿಕೆಯಿಂದ ಪಡೆಯುತ್ತಿರುವ ಲಾಭ)	<p>ಅರಣ್ಯ ಸಸಿಗಳನ್ನು ನಾಟಿ ಮಾಡುವುದು ಕಾಮಗಾರಿ / ಚಟುವಟಿಕೆಯ ಕುರಿತು ಸಂಕ್ಷಿಪ್ತ ವಿವರ</p> <p>ರೈತ ಫಲಾನುಭವಿಗಳಿಗೆ ಅನುಕೂಲವಾಗುವಂತೆ ರೈತರ ಜಮೀನಿನಲ್ಲಿ ಅರಣ್ಯ ಸಸಿಗಳನ್ನು ನಾಟಿ ಮಾಡುವುದು</p> <p>ದೇವಲಿಂಗಪ್ಪ/ಚನ್ನಬಸವೇಗೌಡ</p> <p>ಜಲಾನಯನ ಅಭಿವೃದ್ಧಿ ಯೋಜನೆಯಡಿ ಉತ್ತಮ ಗುಣಮಟ್ಟದ ಕೃಷಿ ಅರಣ್ಯ ಸಸಿಗಳನ್ನು ನಾಟಿ ಮಾಡಿದ ಮಹಾಗನಿ ಹೆಬ್ಬೇವು, ತೇಗ, ರಕ್ತ ಚಂದನ, ನೇರಳೆ, ಸಿಲ್ವರ್, ಶಿವನೆ, ಬೆಟ್ಟದನಲ್ಲಿ ಗಿಡಗಳನ್ನು ನಾಟಿ ಮಾಡಿದ ಫಲವಾಗಿ ನಮ್ಮ ಜಲಾನಯನ ಅಭಿವೃದ್ಧಿ ಯೋಜನೆಯಡಿ ಉತ್ತಮ ಗುಣಮಟ್ಟದ ಕೃಷಿ ಅರಣ್ಯ ಸಸಿಗಳನ್ನು ನಾಟಿ ಮಾಡಿದ ಮಹಾಗನಿ ಹೆಬ್ಬೇವು, ತೇಗ, ರಕ್ತ ಚಂದನ,</p>

ಅನುಬಂಧ

ಜಲಾನಯನ ಯೋಜನೆಗಳ ಚಟುವಟಿಕೆ/ಕಾಮಗಾರಿಗಳನ್ನು ಅಂತರ್ ಜಾಲದಲ್ಲಿ ಅಳವಡಿಸಲು ಸಂಕ್ಷಿಪ್ತ ಮಾಹಿತಿ,

ಯೋಜನೆಯ ಹೆಸರು:	PMKSY WDC – 2.0
ವರ್ಷ:	2021-22
ಕಾಮಗಾರಿಯ/ ಚಟುವಟಿಕೆಯ ಹೆಸರು:	ಕೃಷಿ ಅರಣ್ಯ ಸಸಿಗಳು

ಕಾಮಗಾರಿ/ಚಟುವಟಿಕೆಯ ಛಾಯಚಿತ್ರ (photo with Lat &Long)	
ಸರ್ವೆ ನಂಬರ್ :	34/1
ಅಕ್ಷಾಂಶ ಮತ್ತು ರೇಖಾಂಶ :	13.172877 76.073191
ಗ್ರಾಮ :	ಖ್ಯಾತನಕೆರೆ
ತಾಲ್ಲೂಕು :	ಬೇಲೂರು
ಜಿಲ್ಲೆ :	ಹಾಸನ
ಕಾಮಗಾರಿ / ಚಟುವಟಿಕೆಯ ಅಂದಾಜು ಮೊತ್ತ (ರೂಪಾಯಿಗಳಲ್ಲಿ)	ರೂ. 1345/- (ಒಂದು ಸಾವಿರದ ಮೂರು ನೂರ ನಲವತ್ತೈದು ಮಾತ್ರ)
ಕಾಮಗಾರಿ / ಚಟುವಟಿಕೆಯ ಕುರಿತು ಸಂಕ್ಷಿಪ್ತ ವಿವರ (ಸಮುದಾಯ ಕಾಮಗಾರಿಯಾಗಿದ್ದರೆ ಅಂದಾಜು ನೀರು ಸಂಗ್ರಹಣೆ (Cubic Meter), ರಕ್ಷಣಾತ್ಮಕ ನೀರಾವರಿ ಪ್ರದೇಶ, ಫಲಾನುಭವಿಗಳ ಸಂಖ್ಯೆ ವೈಯಕ್ತಿಕ ಕಾಮಗಾರಿಯಾಗಿದ್ದರೆ, ಫಲಾನುಭವಿ ಹೆಸರು, ಚಟುವಟಿಕೆಯಿಂದ ಪಡೆಯುತ್ತಿರುವ ಲಾಭ)	<p>ಅರಣ್ಯ ಸಸಿಗಳನ್ನು ನಾಟಿ ಮಾಡುವುದು ಕಾಮಗಾರಿ / ಚಟುವಟಿಕೆಯ ಕುರಿತು ಸಂಕ್ಷಿಪ್ತ ವಿವರ</p> <p>ರೈತ ಫಲಾನುಭವಿಗಳಿಗೆ ಅನುಕೂಲವಾಗುವಂತೆ ರೈತರ ಜಮೀನಿನಲ್ಲಿ ಅರಣ್ಯ ಸಸಿಗಳನ್ನು ನಾಟಿ ಮಾಡುವುದು</p> <p>ರಾಧ/ಶಿವಕುಮಾರ</p> <p>ಜಲಾನಯನ ಅಭಿವೃದ್ಧಿ ಯೋಜನೆಯಡಿ ಉತ್ತಮ ಗುಣಮಟ್ಟದ ಕೃಷಿ ಅರಣ್ಯ ಸಸಿಗಳನ್ನು ನಾಟಿ ಮಾಡಿದ ಮಹಾಗನಿ ಹೆಬ್ಬೇವು, ತೇಗ, ರಕ್ತ ಚಂದನ, ನೇರಳೆ, ಸಿಲ್ವರ್, ಶಿವನೆ, ಬೆಟ್ಟದನಲ್ಲಿ ಗಿಡಗಳನ್ನು ನಾಟಿ ಮಾಡಿದ ಫಲವಾಗಿ ನಮ್ಮ ಜಲಾನಯನ ಅಭಿವೃದ್ಧಿ ಯೋಜನೆಯಡಿ ಉತ್ತಮ ಗುಣಮಟ್ಟದ ಕೃಷಿ ಅರಣ್ಯ ಸಸಿಗಳನ್ನು ನಾಟಿ ಮಾಡಿದ ಮಹಾಗನಿ ಹೆಬ್ಬೇವು, ತೇಗ, ರಕ್ತ ಚಂದನ,</p>

ಅನುಬಂಧ

ಜಲಾನಯನ ಯೋಜನೆಗಳ ಚಟುವಟಿಕೆ/ಕಾಮಗಾರಿಗಳನ್ನು ಅಂತರ್ ಜಾಲದಲ್ಲಿ ಅಳವಡಿಸಲು ಸಂಕ್ಷಿಪ್ತ ಮಾಹಿತಿ,

ಯೋಜನೆಯ ಹೆಸರು:	PMKSY WDC – 2.0
ವರ್ಷ:	2021-22
ಕಾಮಗಾರಿಯ/ ಚಟುವಟಿಕೆಯ ಹೆಸರು:	ಕೃಷಿ ಅರಣ್ಯ ಸಸಿಗಳು

<p>ಕಾಮಗಾರಿ/ಚಟುವಟಿಕೆಯ ಛಾಯಚಿತ್ರ (photo with Lat &Long)</p>	
<p>ಸರ್ವೆ ನಂಬರ್ :</p>	<p>19/4</p>
<p>ಅಕ್ಷಾಂಶ ಮತ್ತು ರೇಖಾಂಶ :</p>	<p>13.172822 76.073133</p>
<p>ಗ್ರಾಮ :</p>	<p>ಖ್ಯಾತನಕೆರೆ</p>
<p>ತಾಲ್ಲೂಕು :</p>	<p>ಬೇಲೂರು</p>
<p>ಜಿಲ್ಲೆ :</p>	<p>ಹಾಸನ</p>
<p>ಕಾಮಗಾರಿ / ಚಟುವಟಿಕೆಯ ಅಂದಾಜು ಮೊತ್ತ (ರೂಪಾಯಿಗಳಲ್ಲಿ)</p>	<p>ರೂ. 1345/- (ಒಂದು ಸಾವಿರದ ಮೂರು ನೂರ ನಲವತ್ತೈದು ಮಾತ್ರ)</p>
<p>ಕಾಮಗಾರಿ / ಚಟುವಟಿಕೆಯ ಕುರಿತು ಸಂಕ್ಷಿಪ್ತ ವಿವರ (ಸಮುದಾಯ ಕಾಮಗಾರಿಯಾಗಿದ್ದರೆ ಅಂದಾಜು ನೀರು ಸಂಗ್ರಹಣೆ (Cubic Meter), ರಕ್ಷಣಾತ್ಮಕ ನೀರಾವರಿ ಪ್ರದೇಶ, ಫಲಾನುಭವಿಗಳ ಸಂಖ್ಯೆ, ವೈಯಕ್ತಿಕ ಕಾಮಗಾರಿಯಾಗಿದ್ದರೆ, ಫಲಾನುಭವಿ ಹೆಸರು, ಚಟುವಟಿಕೆಯಿಂದ ಪಡೆಯುತ್ತಿರುವ ಲಾಭ)</p>	<p>ಅರಣ್ಯ ಸಸಿಗಳನ್ನು ನಾಟಿ ಮಾಡುವುದು ಕಾಮಗಾರಿ / ಚಟುವಟಿಕೆಯ ಕುರಿತು ಸಂಕ್ಷಿಪ್ತ ವಿವರ ರೈತ ಫಲಾನುಭವಿಗಳಿಗೆ ಅನುಕೂಲವಾಗುವಂತೆ ರೈತರ ಜಮೀನಿನಲ್ಲಿ ಅರಣ್ಯ ಸಸಿಗಳನ್ನು ನಾಟಿ ಮಾಡುವುದು ಜಯಣ್ಣಗೌಡ/ಬೀರೇಗೌಡ ಜಲಾನಯನ ಅಭಿವೃದ್ಧಿ ಯೋಜನೆಯಡಿ ಉತ್ತಮ ಗುಣಮಟ್ಟದ ಕೃಷಿ ಅರಣ್ಯ ಸಸಿಗಳನ್ನು ನಾಟಿ ಮಾಡಿದ ಫಲವಾಗಿ ನಮ್ಮ ಜಲಾನಯನ ತೇಗ, ರಕ್ತ ಚಂದನ, ನೇರಳೆ, ಸಿಲ್ವರ್, ಶಿವನೆ, ಬೆಟ್ಟದನಲ್ಲಿ ಗಿಡಗಳನ್ನು ನಾಟಿ ಮಾಡಿದ ಫಲವಾಗಿ ನಮ್ಮ ಜಲಾನಯನ ಅಭಿವೃದ್ಧಿ ಯೋಜನೆಯಡಿ ಉತ್ತಮ ಗುಣಮಟ್ಟದ ಕೃಷಿ ಅರಣ್ಯ ಸಸಿಗಳನ್ನು ನಾಟಿ ಮಾಡಿದ ಫಲವಾಗಿ ನಮ್ಮ ಜಲಾನಯನ ತೇಗ, ರಕ್ತ ಚಂದನ,</p>


ಅನುಬಂಧ
ಜಲಾನಯನ ಯೋಜನೆಗಳ ಚಟುವಟಿಕೆ/ಕಾಮಗಾರಿಗಳನ್ನು ಅಂತರ್ ಜಾಲದಲ್ಲಿ ಅಳವಡಿಸಲು ಸಂಕ್ಷಿಪ್ತ ಮಾಹಿತಿ.

<p>ಯೋಜನೆಯ ಹೆಸರು:</p>	<p>PMKSY WDC – 2.0</p>
<p>ವರ್ಷ:</p>	<p>2021-22</p>
<p>ಕಾಮಗಾರಿಯ/ ಚಟುವಟಿಕೆಯ ಹೆಸರು:</p>	<p>ಕೃಷಿ ಅರಣ್ಯ ಸಸಿಗಳು</p>

<p>ಕಾಮಗಾರಿ/ಚಟುವಟಿಕೆಯ ಛಾಯಚಿತ್ರ (photo with Lat &Long)</p>	
<p>ಸರ್ವೆ ನಂಬರ್ :</p>	<p>20/1a</p>
<p>ಅಕ್ಷಾಂಶ ಮತ್ತು ರೇಖಾಂಶ :</p>	<p>13.172832 76.073142</p>
<p>ಗ್ರಾಮ :</p>	<p>ಖ್ಯಾತನಕೆರೆ</p>
<p>ತಾಲ್ಲೂಕು :</p>	<p>ಬೇಲೂರು</p>
<p>ಜಿಲ್ಲೆ :</p>	<p>ಹಾಸನ</p>
<p>ಕಾಮಗಾರಿ / ಚಟುವಟಿಕೆಯ ಅಂದಾಜು ಮೊತ್ತ (ರೂಪಾಯಿಗಳಲ್ಲಿ)</p>	<p>ರೂ. 1345/- (ಒಂದು ಸಾವಿರದ ಮೂರು ನೂರ ನಲವತ್ತೈದು ಮಾತ್ರ)</p>
<p>ಕಾಮಗಾರಿ / ಚಟುವಟಿಕೆಯ ಕುರಿತು ಸಂಕ್ಷಿಪ್ತ ವಿವರ (ಸಮುದಾಯ ಕಾಮಗಾರಿಯಾಗಿದ್ದರೆ ಅಂದಾಜು ನೀರು ಸಂಗ್ರಹಣೆ (Cubic Meter), ರಕ್ಷಣಾತ್ಮಕ ನೀರಾವರಿ ಪ್ರದೇಶ, ಫಲಾನುಭವಿಗಳ ಸಂಖ್ಯೆ ವೈಯಕ್ತಿಕ ಕಾಮಗಾರಿಯಾಗಿದ್ದರೆ, ಫಲಾನುಭವಿ ಹೆಸರು, ಚಟುವಟಿಕೆಯಿಂದ ಪಡೆಯುತ್ತಿರುವ ಲಾಭ)</p>	<p>ಅರಣ್ಯ ಸಸಿಗಳನ್ನು ನಾಟಿ ಮಾಡುವುದು ಕಾಮಗಾರಿ / ಚಟುವಟಿಕೆಯ ಕುರಿತು ಸಂಕ್ಷಿಪ್ತ ವಿವರ ರೈತ ಫಲಾನುಭವಿಗಳಿಗೆ ಅನುಕೂಲವಾಗುವಂತೆ ರೈತರ ಜಮೀನಿನಲ್ಲಿ ಅರಣ್ಯ ಸಸಿಗಳನ್ನು ನಾಟಿ ಮಾಡುವುದು ವಿರೂಪಾಕ್ಷ/ವೀರೇಗೌಡ ಜಲಾನಯನ ಅಭಿವೃದ್ಧಿ ಯೋಜನೆಯಡಿ ಉತ್ತಮ ಗುಣಮಟ್ಟದ ಕೃಷಿ ಅರಣ್ಯ ಸಸಿಗಳನ್ನು ನಾಟಿ ಮಾಡಿದ ಮಹಾಗನಿ ಹೆಬ್ಬೇವು, ತೇಗ, ರಕ್ತ ಚಂದನ, ನೇರಳೆ, ಸಿಲ್ವರ್, ಶಿವನೆ, ಬೆಟ್ಟದನಲ್ಲಿ ಗಿಡಗಳನ್ನು ನಾಟಿ ಮಾಡಿದ ಫಲವಾಗಿ ನಮ್ಮ ಜಲಾನಯನ ಅಭಿವೃದ್ಧಿ ಯೋಜನೆಯಡಿ ಉತ್ತಮ ಗುಣಮಟ್ಟದ ಕೃಷಿ ಅರಣ್ಯ ಸಸಿಗಳನ್ನು ನಾಟಿ ಮಾಡಿದ ಮಹಾಗನಿ ಹೆಬ್ಬೇವು, ತೇಗ, ರಕ್ತ ಚಂದನ,</p>


ಅನುಬಂಧ
ಜಲಾನಯನ ಯೋಜನೆಗಳ ಚಟುವಟಿಕೆ/ಕಾಮಗಾರಿಗಳನ್ನು ಅಂತರ್ ಜಾಲದಲ್ಲಿ ಅಳವಡಿಸಲು ಸಂಕ್ಷಿಪ್ತ ಮಾಹಿತಿ,

<p>ಯೋಜನೆಯ ಹೆಸರು:</p>	<p>PMKSY WDC – 2.0</p>
<p>ವರ್ಷ:</p>	<p>2021-22</p>
<p>ಕಾಮಗಾರಿಯ/ ಚಟುವಟಿಕೆಯ ಹೆಸರು:</p>	<p>ಕೃಷಿ ಅರಣ್ಯ ಸಸಿಗಳು</p>

<p>ಕಾಮಗಾರಿ/ಚಟುವಟಿಕೆಯ ಛಾಯಾಚಿತ್ರ (photo with Lat &Long)</p>	
<p>ಸರ್ವೆ ನಂಬರ್ :</p>	<p>18</p>
<p>ಅಕ್ಷಾಂಶ ಮತ್ತು ರೇಖಾಂಶ :</p>	<p>13.172822 76.073134</p>
<p>ಗ್ರಾಮ :</p>	<p>ಖ್ಯಾತನಕೆರೆ</p>
<p>ತಾಲ್ಲೂಕು :</p>	<p>ಬೇಲೂರು</p>
<p>ಜಿಲ್ಲೆ :</p>	<p>ಹಾಸನ</p>
<p>ಕಾಮಗಾರಿ / ಚಟುವಟಿಕೆಯ ಅಂದಾಜು ಮೊತ್ತ (ರೂಪಾಯಿಗಳಲ್ಲಿ)</p>	<p>ರೂ. 1345/- (ಒಂದು ಸಾವಿರದ ಮೂರು ನೂರ ನಲವತ್ತೈದು ಮಾತ್ರ)</p>
<p>ಕಾಮಗಾರಿ / ಚಟುವಟಿಕೆಯ ಕುರಿತು ಸಂಕ್ಷಿಪ್ತ ವಿವರ (ಸಮುದಾಯ ಕಾಮಗಾರಿಯಾಗಿದ್ದರೆ ಅಂದಾಜು ನೀರು ಸಂಗ್ರಹಣೆ (Cubic Meter), ರಕ್ಷಣಾತ್ಮಕ ನೀರಾವರಿ ಪ್ರದೇಶ, ಫಲಾನುಭವಿಗಳ ಸಂಖ್ಯೆ ವೈಯಕ್ತಿಕ ಕಾಮಗಾರಿಯಾಗಿದ್ದರೆ, ಫಲಾನುಭವಿ ಹೆಸರು, ಚಟುವಟಿಕೆಯಿಂದ ಪಡೆಯುತ್ತಿರುವ ಲಾಭ)</p>	<p>ಅರಣ್ಯ ಸಸಿಗಳನ್ನು ನಾಟಿ ಮಾಡುವುದು ಕಾಮಗಾರಿ / ಚಟುವಟಿಕೆಯ ಕುರಿತು ಸಂಕ್ಷಿಪ್ತ ವಿವರ ರೈತ ಫಲಾನುಭವಿಗಳಿಗೆ ಅನುಕೂಲವಾಗುವಂತೆ ರೈತರ ಜಮೀನಿನಲ್ಲಿ ಅರಣ್ಯ ಸಸಿಗಳನ್ನು ನಾಟಿ ಮಾಡುವುದು ಪಾಲಕ್ಷಪ್ಪ/ವೀರೇಗವಡ ಜಲಾನಯನ ಅಭಿವೃದ್ಧಿ ಯೋಜನೆಯಡಿ ಉತ್ತಮ ಗುಣಮಟ್ಟದ ಕೃಷಿ ಅರಣ್ಯ ಸಸಿಗಳನ್ನು ನಾಟಿ ಮಾಡಿದ ಮಹಾಗನಿ ಹೆಬ್ಬೇವು, ತೇಗ, ರಕ್ತ ಚಂದನ, ನೇರಳೆ, ಸಿಲ್ವರ್, ಶಿವನೆ, ಬೆಟ್ಟದಲ್ಲಿ ಗಿಡಗಳನ್ನು ನಾಟಿ ಮಾಡಿದ ಫಲವಾಗಿ ನಮ್ಮ ಜಲಾನಯನ ಅಭಿವೃದ್ಧಿ ಯೋಜನೆಯಡಿ ಉತ್ತಮ ಗುಣಮಟ್ಟದ ಕೃಷಿ ಅರಣ್ಯ ಸಸಿಗಳನ್ನು ನಾಟಿ ಮಾಡಿದ ಮಹಾಗನಿ ಹೆಬ್ಬೇವು, ತೇಗ, ರಕ್ತ ಚಂದನ,</p>

ಅನುಬಂಧ
ಜಲಾನಯನ ಯೋಜನೆಗಳ ಚಟುವಟಿಕೆ/ಕಾಮಗಾರಿಗಳನ್ನು ಅಂತರ್ ಜಾಲದಲ್ಲಿ ಅಳವಡಿಸಲು
ಸಂಕ್ಷಿಪ್ತ ಮಾಹಿತಿ.


<p>ಯೋಜನೆಯ ಹೆಸರು:</p>	<p>PMKSY WDC – 2.0</p>
<p>ವರ್ಷ:</p>	<p>2021-22</p>
<p>ಕಾಮಗಾರಿಯ/ ಚಟುವಟಿಕೆಯ ಹೆಸರು:</p>	<p>ಕೃಷಿ ಅರಣ್ಯ ಸಸಿಗಳು</p>

ಕಾಮಗಾರಿ/ಚಟುವಟಿಕೆಯ ಛಾಯಚಿತ್ರ (photo with Lat &Long)	
ಸರ್ವೆ ನಂಬರ್ :	8
ಅಕ್ಷಾಂಶ ಮತ್ತು ರೇಖಾಂಶ :	13.172821 76.073132
ಗ್ರಾಮ :	ಖ್ಯಾತನಕೆರೆ
ತಾಲ್ಲೂಕು :	ಬೇಲೂರು
ಜಿಲ್ಲೆ :	ಹಾಸನ
ಕಾಮಗಾರಿ / ಚಟುವಟಿಕೆಯ ಅಂದಾಜು ಮೊತ್ತ (ರೂಪಾಯಿಗಳಲ್ಲಿ)	ರೂ. 1345/- (ಒಂದು ಸಾವಿರದ ಮೂರು ನೂರ ನಲವತ್ತೈದು ಮಾತ್ರ)
ಕಾಮಗಾರಿ / ಚಟುವಟಿಕೆಯ ಕುರಿತು ಸಂಕ್ಷಿಪ್ತ ವಿವರ (ಸಮುದಾಯ ಕಾಮಗಾರಿಯಾಗಿದ್ದರೆ ಅಂದಾಜು ನೀರು ಸಂಗ್ರಹಣೆ (Cubic Meter), ರಕ್ಷಣಾತ್ಮಕ ನೀರಾವರಿ ಪ್ರದೇಶ, ಫಲಾನುಭವಿಗಳ ಸಂಖ್ಯೆ ವೈಯಕ್ತಿಕ ಕಾಮಗಾರಿಯಾಗಿದ್ದರೆ, ಫಲಾನುಭವಿ ಹೆಸರು, ಚಟುವಟಿಕೆಯಿಂದ ಪಡೆಯುತ್ತಿರುವ ಲಾಭ)	<p>ಅರಣ್ಯ ಸಸಿಗಳನ್ನು ನಾಟಿ ಮಾಡುವುದು ಕಾಮಗಾರಿ / ಚಟುವಟಿಕೆಯ ಕುರಿತು ಸಂಕ್ಷಿಪ್ತ ವಿವರ</p> <p>ರೈತ ಫಲಾನುಭವಿಗಳಿಗೆ ಅನುಕೂಲವಾಗುವಂತೆ ರೈತರ ಜಮೀನಿನಲ್ಲಿ ಅರಣ್ಯ ಸಸಿಗಳನ್ನು ನಾಟಿ ಮಾಡುವುದು</p> <p>ರಾಮಶೆಟ್ಟಿ/ಹನುಮಶೆಟ್ಟಿ</p> <p>ಜಲಾನಯನ ಅಭಿವೃದ್ಧಿ ಯೋಜನೆಯಡಿ ಉತ್ತಮ ಗುಣಮಟ್ಟದ ಕೃಷಿ ಅರಣ್ಯ ಸಸಿಗಳನ್ನು ಹಕ್ಕಿದ ಮಹಾಗನಿ ಹೆಬ್ಬೇವು, ತೇಗ, ರಕ್ತ ಚಂದನ, ನೇರಳೆ, ಸಿಲ್ವರ್, ಶಿವನೆ, ಬೆಟ್ಟದಲ್ಲಿ ಗಿಡಗಳನ್ನು ನಾಟಿ ಮಾಡಿದ ಫಲವಾಗಿ ನಮ್ಮ ಜಲಾನಯನ ಅಭಿವೃದ್ಧಿ ಯೋಜನೆಯಡಿ ಉತ್ತಮ ಗುಣಮಟ್ಟದ ಕೃಷಿ ಅರಣ್ಯ ಸಸಿಗಳನ್ನು ಹಕ್ಕಿದ ಮಹಾಗನಿ ಹೆಬ್ಬೇವು, ತೇಗ, ರಕ್ತ ಚಂದನ,</p>

ಅನುಬಂಧ

ಜಲಾನಯನ ಯೋಜನೆಗಳ ಚಟುವಟಿಕೆ/ಕಾಮಗಾರಿಗಳನ್ನು ಅಂತರ್ ಜಾಲದಲ್ಲಿ ಅಳವಡಿಸಲು ಸಂಕ್ಷಿಪ್ತ ಮಾಹಿತಿ,


ಯೋಜನೆಯ ಹೆಸರು:	PMKSY WDC – 2.0
ವರ್ಷ:	2021-22
ಕಾಮಗಾರಿಯ/ ಚಟುವಟಿಕೆಯ ಹೆಸರು:	ಕೃಷಿ ಅರಣ್ಯ ಸಸಿಗಳು

ಕಾಮಗಾರಿ/ಚಟುವಟಿಕೆಯ ಛಾಯಚಿತ್ರ (photo with Lat &Long)	
ಸರ್ವೆ ನಂಬರ್ :	1/3,
ಅಕ್ಷಾಂಶ ಮತ್ತು ರೇಖಾಂಶ :	13.152822 76.007332
ಗ್ರಾಮ :	ಖ್ಯಾತನಕೆರೆ
ತಾಲ್ಲೂಕು :	ಬೇಲೂರು
ಜಿಲ್ಲೆ :	ಹಾಸನ
ಕಾಮಗಾರಿ / ಚಟುವಟಿಕೆಯ ಅಂದಾಜು ಮೊತ್ತ (ರೂಪಾಯಿಗಳಲ್ಲಿ)	ರೂ. 1345/- (ಒಂದು ಸಾವಿರದ ಮೂರು ನೂರ ನಲವತ್ತೈದು ಮಾತ್ರ)
ಕಾಮಗಾರಿ / ಚಟುವಟಿಕೆಯ ಕುರಿತು ಸಂಕ್ಷಿಪ್ತ ವಿವರ (ಸಮುದಾಯ ಕಾಮಗಾರಿಯಾಗಿದ್ದರೆ ಅಂದಾಜು ನೀರು ಸಂಗ್ರಹಣೆ (Cubic Meter), ರಕ್ಷಣಾತ್ಮಕ ನೀರಾವರಿ ಪ್ರದೇಶ, ಫಲಾನುಭವಿಗಳ ಸಂಖ್ಯೆ ವೈಯಕ್ತಿಕ ಕಾಮಗಾರಿಯಾಗಿದ್ದರೆ, ಫಲಾನುಭವಿ ಹೆಸರು, ಚಟುವಟಿಕೆಯಿಂದ ಪಡೆಯುತ್ತಿರುವ ಲಾಭ)	<p>ಅರಣ್ಯ ಸಸಿಗಳನ್ನು ನಾಟಿ ಮಾಡುವುದು ಕಾಮಗಾರಿ / ಚಟುವಟಿಕೆಯ ಕುರಿತು ಸಂಕ್ಷಿಪ್ತ ವಿವರ</p> <p>ರೈತ ಫಲಾನುಭವಿಗಳಿಗೆ ಅನುಕೂಲವಾಗುವಂತೆ ರೈತರ ಜಮೀನಿನಲ್ಲಿ ಅರಣ್ಯ ಸಸಿಗಳನ್ನು ನಾಟಿ ಮಾಡುವುದು</p> <p>ರಾಮಶೆಟ್ಟಿ/ಹನುಮಶೆಟ್ಟಿ</p> <p>ಜಲಾನಯನ ಅಭಿವೃದ್ಧಿ ಯೋಜನೆಯಡಿ ಉತ್ತಮ ಗುಣಮಟ್ಟದ ಕೃಷಿ ಅರಣ್ಯ ಸಸಿಗಳನ್ನು ಹಾಕಿದ ಮಹಾಗನಿ ಹೆಬ್ಬೇವು, ತೇಗ, ರಕ್ತ ಚಂದನ, ನೇರಳೆ, ಸಿಲ್ವರ್, ಶಿವನೆ, ಬೆಟ್ಟದನಲ್ಲಿ ಗಿಡಗಳನ್ನು ನಾಟಿ ಮಾಡಿದ ಫಲವಾಗಿ ನಮ್ಮ ಜಲಾನಯನ ಅಭಿವೃದ್ಧಿ ಯೋಜನೆಯಡಿ ಉತ್ತಮ ಗುಣಮಟ್ಟದ ಕೃಷಿ ಅರಣ್ಯ ಸಸಿಗಳನ್ನು ಹಾಕಿದ ಮಹಾಗನಿ ಹೆಬ್ಬೇವು, ತೇಗ, ರಕ್ತ ಚಂದನ,</p>

ಅನುಬಂಧ

ಜಲಾನಯನ ಯೋಜನೆಗಳ ಚಟುವಟಿಕೆ/ಕಾಮಗಾರಿಗಳನ್ನು ಅಂತರ್ ಜಾಲದಲ್ಲಿ ಅಳವಡಿಸಲು ಸಂಕ್ಷಿಪ್ತ ಮಾಹಿತಿ,


ಯೋಜನೆಯ ಹೆಸರು:	PMKSY WDC – 2.0
ವರ್ಷ:	2021-22
ಕಾಮಗಾರಿಯ/ ಚಟುವಟಿಕೆಯ ಹೆಸರು:	ಕೃಷಿ ಅರಣ್ಯ ಸಸಿಗಳು

ಕಾಮಗಾರಿ/ಚಟುವಟಿಕೆಯ ಛಾಯಚಿತ್ರ (photo with Lat &Long)	
ಸರ್ವೆ ನಂಬರ್ :	1/3,
ಅಕ್ಷಾಂಶ ಮತ್ತು ರೇಖಾಂಶ :	13.152822 76.007332
ಗ್ರಾಮ :	ಖ್ಯಾತನಕೆರೆ
ತಾಲ್ಲೂಕು :	ಬೇಲೂರು
ಜಿಲ್ಲೆ :	ಹಾಸನ
ಕಾಮಗಾರಿ / ಚಟುವಟಿಕೆಯ ಅಂದಾಜು ಮೊತ್ತ (ರೂಪಾಯಿಗಳಲ್ಲಿ)	ರೂ. 1345/- (ಒಂದು ಸಾವಿರದ ಮೂರು ನೂರ ನಲವತ್ತೈದು ಮಾತ್ರ)
ಕಾಮಗಾರಿ / ಚಟುವಟಿಕೆಯ ಕುರಿತು ಸಂಕ್ಷಿಪ್ತ ವಿವರ (ಸಮುದಾಯ ಕಾಮಗಾರಿಯಾಗಿದ್ದರೆ ಅಂದಾಜು ನೀರು ಸಂಗ್ರಹಣೆ (Cubic Meter), ರಕ್ಷಣಾತ್ಮಕ ನೀರಾವರಿ ಪ್ರದೇಶ, ಫಲಾನುಭವಿಗಳ ಸಂಖ್ಯೆ ವೈಯಕ್ತಿಕ ಕಾಮಗಾರಿಯಾಗಿದ್ದರೆ, ಫಲಾನುಭವಿ ಹೆಸರು, ಚಟುವಟಿಕೆಯಿಂದ ಪಡೆಯುತ್ತಿರುವ ಲಾಭ)	ಅರಣ್ಯ ಸಸಿಗಳನ್ನು ನಾಟಿ ಮಾಡುವುದು <u>ಕಾಮಗಾರಿ / ಚಟುವಟಿಕೆಯ ಕುರಿತು ಸಂಕ್ಷಿಪ್ತ ವಿವರ</u> ರೈತ ಫಲಾನುಭವಿಗಳಿಗೆ ಅನುಕೂಲವಾಗುವಂತೆ ರೈತರ ಜಮೀನಿನಲ್ಲಿ ಅರಣ್ಯ ಸಸಿಗಳನ್ನು ನಾಟಿ ಮಾಡುವುದು ಧರ್ಮಪ್ಪ/ರುದ್ರೇಗೌಡ ಜಲಾನಯನ ಅಭಿವೃದ್ಧಿ ಯೋಜನೆಯಡಿ ಉತ್ತಮ ಗುಣಮಟ್ಟದ ಕೃಷಿ ಅರಣ್ಯ ಸಸಿಗಳನ್ನು ನಾಟಿ ತೇಗ, ರಕ್ತ ಚಂದನ, ನೇರಳೆ, ಸಿಲ್ವರ್, ಶಿವನೆ, ಬೆಟ್ಟದನಲ್ಲಿ ಗಿಡಗಳನ್ನು ನಾಟಿ ಮಾಡಿದ ಫಲವಾಗಿ ನಮ್ಮ ಜಲಾನಯನ ಅಭಿವೃದ್ಧಿ ಯೋಜನೆಯಡಿ ಉತ್ತಮ ಗುಣಮಟ್ಟದ ಕೃಷಿ ಅರಣ್ಯ ಸಸಿಗಳನ್ನು ನಾಟಿ ಮಾಡಿದ ಮಹಾಗನಿ ಹೆಬ್ಬೇವು, ತೇಗ, ರಕ್ತ ಚಂದನ,

ಅನುಬಂಧ

ಜಲಾನಯನ ಯೋಜನೆಗಳ ಚಟುವಟಿಕೆ/ಕಾಮಗಾರಿಗಳನ್ನು ಅಂತರ್ ಜಾಲದಲ್ಲಿ ಅಳವಡಿಸಲು
ಸಂಕ್ಷಿಪ್ತ ಮಾಹಿತಿ,


ಯೋಜನೆಯ ಹೆಸರು:	PMKSY WDC – 2.0
ವರ್ಷ:	2021-22
ಕಾಮಗಾರಿಯ/ ಚಟುವಟಿಕೆಯ ಹೆಸರು:	ಕೃಷಿ ಅರಣ್ಯ ಸಸಿಗಳು

<p>ಕಾಮಗಾರಿ/ಚಟುವಟಿಕೆಯ ಛಾಯಚಿತ್ರ (photo with Lat &Long)</p>	
<p>ಸರ್ವೆ ನಂಬರ್ :</p>	<p>44</p>
<p>ಅಕ್ಷಾಂಶ ಮತ್ತು ರೇಖಾಂಶ :</p>	<p>13.152876 76.007366</p>
<p>ಗ್ರಾಮ :</p>	<p>ಖ್ಯಾತನಕೆರೆ</p>
<p>ತಾಲ್ಲೂಕು :</p>	<p>ಬೇಲೂರು</p>
<p>ಜಿಲ್ಲೆ :</p>	<p>ಹಾಸನ</p>
<p>ಕಾಮಗಾರಿ / ಚಟುವಟಿಕೆಯ ಅಂದಾಜು ಮೊತ್ತ (ರೂಪಾಯಿಗಳಲ್ಲಿ)</p>	<p>ರೂ. 1345/- (ಒಂದು ಸಾವಿರದ ಮೂರು ನೂರ ನಲವತ್ತೈದು ಮಾತ್ರ)</p>
<p>ಕಾಮಗಾರಿ / ಚಟುವಟಿಕೆಯ ಕುರಿತು ಸಂಕ್ಷಿಪ್ತ ವಿವರ (ಸಮುದಾಯ ಕಾಮಗಾರಿಯಾಗಿದ್ದರೆ ಅಂದಾಜು ನೀರು ಸಂಗ್ರಹಣೆ (Cubic Meter), ರಕ್ಷಣಾತ್ಮಕ ನೀರಾವರಿ ಪ್ರದೇಶ, ಫಲಾನುಭವಿಗಳ ಸಂಖ್ಯೆ ವೈಯಕ್ತಿಕ ಕಾಮಗಾರಿಯಾಗಿದ್ದರೆ, ಫಲಾನುಭವಿ ಹೆಸರು, ಚಟುವಟಿಕೆಯಿಂದ ಪಡೆಯುತ್ತಿರುವ ಲಾಭ)</p>	<p>ಅರಣ್ಯ ಸಸಿಗಳನ್ನು ನಾಟಿ ಮಾಡುವುದು ಕಾಮಗಾರಿ / ಚಟುವಟಿಕೆಯ ಕುರಿತು ಸಂಕ್ಷಿಪ್ತ ವಿವರ ರೈತ ಫಲಾನುಭವಿಗಳಿಗೆ ಅನುಕೂಲವಾಗುವಂತೆ ರೈತರ ಜಮೀನಿನಲ್ಲಿ ಅರಣ್ಯ ಸಸಿಗಳನ್ನು ನಾಟಿ ಮಾಡುವುದು ಗಂಗಮ್ಮ/ಮಲ್ಲೇಶಪ್ಪ ಜಲಾನಯನ ಅಭಿವೃದ್ಧಿ ಯೋಜನೆಯಡಿ ಉತ್ತಮ ಗುಣಮಟ್ಟದ ಕೃಷಿ ಅರಣ್ಯ ಸಸಿಗಳನ್ನು ಹೆಚ್ಚಿದ ಮಹಾಗನಿ ಹೆಚ್ಚೇವು, ತೇಗ, ರಕ್ತ ಚಂದನ, ನೇರಳೆ, ಸಿಲ್ವರ್, ಶಿವನೆ, ಬೆಟ್ಟದನಲ್ಲಿ ಗಿಡಗಳನ್ನು ನಾಟಿ ಮಾಡಿದ ಫಲವಾಗಿ ನಮ್ಮ ಜಲಾನಯನ ಅಭಿವೃದ್ಧಿ ಯೋಜನೆಯಡಿ ಉತ್ತಮ ಗುಣಮಟ್ಟದ ಕೃಷಿ ಅರಣ್ಯ ಸಸಿಗಳನ್ನು ಹೆಚ್ಚಿದ ಮಹಾಗನಿ ಹೆಚ್ಚೇವು, ತೇಗ, ರಕ್ತ ಚಂದನ,</p>

ಅನುಬಂಧ

ಜಲಾನಯನ ಯೋಜನೆಗಳ ಚಟುವಟಿಕೆ/ಕಾಮಗಾರಿಗಳನ್ನು ಅಂತರ್ ಜಾಲದಲ್ಲಿ ಅಳವಡಿಸಲು
ಸಂಕ್ಷಿಪ್ತ ಮಾಹಿತಿ,


<p>ಯೋಜನೆಯ ಹೆಸರು:</p>	<p>PMKSY WDC – 2.0</p>
<p>ವರ್ಷ:</p>	<p>2021-22</p>
<p>ಕಾಮಗಾರಿಯ/ ಚಟುವಟಿಕೆಯ ಹೆಸರು:</p>	<p>ಕೃಷಿ ಅರಣ್ಯ ಸಸಿಗಳು</p>

<p>ಕಾಮಗಾರಿ/ಚಟುವಟಿಕೆಯ ಛಾಯಚಿತ್ರ (photo with Lat &Long)</p>	
<p>ಸರ್ವೆ ನಂಬರ್ :</p>	<p>20/1a</p>
<p>ಅಕ್ಷಾಂಶ ಮತ್ತು ರೇಖಾಂಶ :</p>	<p>13.152875 76.007367</p>
<p>ಗ್ರಾಮ :</p>	<p>ಖ್ಯಾತನಕೆರೆ</p>
<p>ತಾಲ್ಲೂಕು :</p>	<p>ಬೇಲೂರು</p>
<p>ಜಿಲ್ಲೆ :</p>	<p>ಹಾಸನ</p>
<p>ಕಾಮಗಾರಿ / ಚಟುವಟಿಕೆಯ ಅಂದಾಜು ಮೊತ್ತ (ರೂಪಾಯಿಗಳಲ್ಲಿ)</p>	<p>ರೂ. 1345/- (ಒಂದು ಸಾವಿರದ ಮೂರು ನೂರ ನಲವತ್ತೈದು ಮಾತ್ರ)</p>
<p>ಕಾಮಗಾರಿ / ಚಟುವಟಿಕೆಯ ಕುರಿತು ಸಂಕ್ಷಿಪ್ತ ವಿವರ (ಸಮುದಾಯ ಕಾಮಗಾರಿಯಾಗಿದ್ದರೆ ಅಂದಾಜು ನೀರು ಸಂಗ್ರಹಣೆ (Cubic Meter), ರಕ್ಷಣಾತ್ಮಕ ನೀರಾವರಿ ಪ್ರದೇಶ, ಫಲಾನುಭವಿಗಳ ಸಂಖ್ಯೆ ವೈಯಕ್ತಿಕ ಕಾಮಗಾರಿಯಾಗಿದ್ದರೆ, ಫಲಾನುಭವಿ ಹೆಸರು, ಚಟುವಟಿಕೆಯಿಂದ ಪಡೆಯುತ್ತಿರುವ ಲಾಭ)</p>	<p>ಅರಣ್ಯ ಸಸಿಗಳನ್ನು ನಾಟಿ ಮಾಡುವುದು <u>ಕಾಮಗಾರಿ / ಚಟುವಟಿಕೆಯ ಕುರಿತು ಸಂಕ್ಷಿಪ್ತ ವಿವರ</u> ರೈತ ಫಲಾನುಭವಿಗಳಿಗೆ ಅನುಕೂಲವಾಗುವಂತೆ ರೈತರ ಜಮೀನಿನಲ್ಲಿ ಅರಣ್ಯ ಸಸಿಗಳನ್ನು ನಾಟಿ ಮಾಡುವುದು ಮಲ್ಲೇಶಪ್ಪ/ಈರೇಗೌಡ ಜಲಾನಯನ ಅಭಿವೃದ್ಧಿ ಯೋಜನೆಯಡಿ ಉತ್ತಮ ಗುಣಮಟ್ಟದ ಕೃಷಿ ಅರಣ್ಯ ಸಸಿಗಳನ್ನು ಹಕ್ಕಿದ ಮಹಾಗನಿ ಹೆಬ್ಬೇವು, ತೇಗ, ರಕ್ತ ಚಂದನ, ನೇರಳೆ, ಸಿಲ್ವರ್, ಶಿವನೆ, ಬೆಟ್ಟದನಲ್ಲಿ ಗಿಡಗಳನ್ನು ನಾಟಿ ಮಾಡಿದ ಫಲವಾಗಿ ನಮ್ಮ ಜಲಾನಯನ ಅಭಿವೃದ್ಧಿ ಯೋಜನೆಯಡಿ ಉತ್ತಮ ಗುಣಮಟ್ಟದ ಕೃಷಿ ಅರಣ್ಯ ಸಸಿಗಳನ್ನು ಹಕ್ಕಿದ ಮಹಾಗನಿ ಹೆಬ್ಬೇವು, ತೇಗ, ರಕ್ತ ಚಂದನ,</p>

ಅನುಬಂಧ

ಜಲಾನಯನ ಯೋಜನೆಗಳ ಚಟುವಟಿಕೆ/ಕಾಮಗಾರಿಗಳನ್ನು ಅಂತರ್ ಜಾಲದಲ್ಲಿ ಅಳವಡಿಸಲು
ಸಂಕ್ಷಿಪ್ತ ಮಾಹಿತಿ,

<p>ಯೋಜನೆಯ ಹೆಸರು:</p>	<p>PMKSY WDC – 2.0</p>
<p>ವರ್ಷ:</p>	<p>2021-22</p>
<p>ಕಾಮಗಾರಿಯ/ ಚಟುವಟಿಕೆಯ ಹೆಸರು:</p>	<p>ಕೃಷಿ ಅರಣ್ಯ ಸಸಿಗಳು</p>

<p>ಕಾಮಗಾರಿ/ಚಟುವಟಿಕೆಯ ಛಾಯಚಿತ್ರ (photo with Lat &Long)</p>	
<p>ಸರ್ವೆ ನಂಬರ್ :</p>	<p>20/10</p>
<p>ಅಕ್ಷಾಂಶ ಮತ್ತು ರೇಖಾಂಶ :</p>	<p>13.152821 76.007333</p>
<p>ಗ್ರಾಮ :</p>	<p>ಖ್ಯಾತನಕೆರೆ</p>
<p>ತಾಲ್ಲೂಕು :</p>	<p>ಬೇಲೂರು</p>
<p>ಜಿಲ್ಲೆ :</p>	<p>ಹಾಸನ</p>
<p>ಕಾಮಗಾರಿ / ಚಟುವಟಿಕೆಯ ಅಂದಾಜು ಮೊತ್ತ (ರೂಪಾಯಿಗಳಲ್ಲಿ)</p>	<p>ರೂ. 1345/- (ಒಂದು ಸಾವಿರದ ಮೂರು ನೂರ ನಲವತ್ತೈದು ಮಾತ್ರ)</p>
<p>ಕಾಮಗಾರಿ / ಚಟುವಟಿಕೆಯ ಕುರಿತು ಸಂಕ್ಷಿಪ್ತ ವಿವರ (ಸಮುದಾಯ ಕಾಮಗಾರಿಯಾಗಿದ್ದರೆ ಅಂದಾಜು ನೀರು ಸಂಗ್ರಹಣೆ (Cubic Meter), ರಕ್ಷಣಾತ್ಮಕ ನೀರಾವರಿ ಪ್ರದೇಶ, ಫಲಾನುಭವಿಗಳ ಸಂಖ್ಯೆ ವೈಯಕ್ತಿಕ ಕಾಮಗಾರಿಯಾಗಿದ್ದರೆ, ಫಲಾನುಭವಿ ಹೆಸರು, ಚಟುವಟಿಕೆಯಿಂದ ಪಡೆಯುತ್ತಿರುವ ಲಾಭ)</p>	<p>ಅರಣ್ಯ ಸಸಿಗಳನ್ನು ನಾಟಿ ಮಾಡುವುದು ಕಾಮಗಾರಿ / ಚಟುವಟಿಕೆಯ ಕುರಿತು ಸಂಕ್ಷಿಪ್ತ ವಿವರ ರೈತ ಫಲಾನುಭವಿಗಳಿಗೆ ಅನುಕೂಲವಾಗುವಂತೆ ರೈತರ ಜಮೀನಿನಲ್ಲಿ ಅರಣ್ಯ ಸಸಿಗಳನ್ನು ನಾಟಿ ಮಾಡುವುದು ವೀರೇಗೌಡ/ಬಸವೇಗೌಡ ಜಲಾನಯನ ಅಭಿವೃದ್ಧಿ ಯೋಜನೆಯಡಿ ಉತ್ತಮ ಗುಣಮಟ್ಟದ ಕೃಷಿ ಅರಣ್ಯ ಸಸಿಗಳನ್ನು ಹೆಚ್ಚಿದ ಮಹಾಗನಿ ಹೆಚ್ಚೇವು, ತೇಗ, ರಕ್ತ ಚಂದನ, ನೇರಳೆ, ಸಿಲ್ವರ್, ಶಿವನೆ, ಬೆಟ್ಟದನಲ್ಲಿ ಗಿಡಗಳನ್ನು ನಾಟಿ ಮಾಡಿದ ಫಲವಾಗಿ ನಮ್ಮ ಜಲಾನಯನ ಅಭಿವೃದ್ಧಿ ಯೋಜನೆಯಡಿ ಉತ್ತಮ ಗುಣಮಟ್ಟದ ಕೃಷಿ ಅರಣ್ಯ ಸಸಿಗಳನ್ನು ಹೆಚ್ಚಿದ ಮಹಾಗನಿ ಹೆಚ್ಚೇವು, ತೇಗ, ರಕ್ತ ಚಂದನ,</p>

ಅನುಬಂಧ
ಜಲಾನಯನ ಯೋಜನೆಗಳ ಚಟುವಟಿಕೆ/ಕಾಮಗಾರಿಗಳನ್ನು ಅಂತರ್ ಜಾಲದಲ್ಲಿ ಅಳವಡಿಸಲು
ಸಂಕ್ಷಿಪ್ತ ಮಾಹಿತಿ,


<p>ಯೋಜನೆಯ ಹೆಸರು:</p>	<p>PMKSY WDC – 2.0</p>
<p>ವರ್ಷ:</p>	<p>2021-22</p>
<p>ಕಾಮಗಾರಿಯ/ ಚಟುವಟಿಕೆಯ ಹೆಸರು:</p>	<p>ಕೃಷಿ ಅರಣ್ಯ ಸಸಿಗಳು</p>

<p>ಕಾಮಗಾರಿ/ಚಟುವಟಿಕೆಯ ಛಾಯಚಿತ್ರ (photo with Lat &Long)</p>	
<p>ಸರ್ವೆ ನಂಬರ್ :</p>	<p>35/10</p>
<p>ಅಕ್ಷಾಂಶ ಮತ್ತು ರೇಖಾಂಶ :</p>	<p>13.002811 76.007343</p>
<p>ಗ್ರಾಮ :</p>	<p>ಖ್ಯಾತನಕೆರೆ</p>
<p>ತಾಲ್ಲೂಕು :</p>	<p>ಬೇಲೂರು</p>
<p>ಜಿಲ್ಲೆ :</p>	<p>ಹಾಸನ</p>
<p>ಕಾಮಗಾರಿ / ಚಟುವಟಿಕೆಯ ಅಂದಾಜು ಮೊತ್ತ (ರೂಪಾಯಿಗಳಲ್ಲಿ)</p>	<p>ರೂ. 1345/- (ಒಂದು ಸಾವಿರದ ಮೂರು ನೂರ ನಲವತ್ತೈದು ಮಾತ್ರ)</p>
<p>ಕಾಮಗಾರಿ / ಚಟುವಟಿಕೆಯ ಕುರಿತು ಸಂಕ್ಷಿಪ್ತ ವಿವರ (ಸಮುದಾಯ ಕಾಮಗಾರಿಯಾಗಿದ್ದರೆ ಅಂದಾಜು ನೀರು ಸಂಗ್ರಹಣೆ (Cubic Meter), ರಕ್ಷಣಾತ್ಮಕ ನೀರಾವರಿ ಪ್ರದೇಶ, ಫಲಾನುಭವಿಗಳ ಸಂಖ್ಯೆ ವೈಯಕ್ತಿಕ ಕಾಮಗಾರಿಯಾಗಿದ್ದರೆ, ಫಲಾನುಭವಿ ಹೆಸರು, ಚಟುವಟಿಕೆಯಿಂದ ಪಡೆಯುತ್ತಿರುವ ಲಾಭ)</p>	<p>ಅರಣ್ಯ ಸಸಿಗಳನ್ನು ನಾಟಿ ಮಾಡುವುದು ಕಾಮಗಾರಿ / ಚಟುವಟಿಕೆಯ ಕುರಿತು ಸಂಕ್ಷಿಪ್ತ ವಿವರ ರೈತ ಫಲಾನುಭವಿಗಳಿಗೆ ಅನುಕೂಲವಾಗುವಂತೆ ರೈತರ ಜಮೀನಿನಲ್ಲಿ ಅರಣ್ಯ ಸಸಿಗಳನ್ನು ನಾಟಿ ಮಾಡುವುದು ರುದ್ರೇಗೌಡ/ಬಸವೇಗೌಡ ಜಲಾನಯನ ಅಭಿವೃದ್ಧಿ ಯೋಜನೆಯಡಿ ಉತ್ತಮ ಗುಣಮಟ್ಟದ ಕೃಷಿ ಅರಣ್ಯ ಸಸಿಗಳನ್ನು ಹೆಚ್ಚಿದ ಮಹಾಗನಿ ಹೆಚ್ಚೇವು, ತೇಗ, ರಕ್ತ ಚಂದನ, ನೇರಳೆ, ಸಿಲ್ವರ್, ಶಿವನೆ, ಬೆಟ್ಟದನಲ್ಲಿ ಗಿಡಗಳನ್ನು ನಾಟಿ ಮಾಡಿದ ಫಲವಾಗಿ ನಮ್ಮ ಜಲಾನಯನ ಅಭಿವೃದ್ಧಿ ಯೋಜನೆಯಡಿ ಉತ್ತಮ ಗುಣಮಟ್ಟದ ಕೃಷಿ ಅರಣ್ಯ ಸಸಿಗಳನ್ನು ಹೆಚ್ಚಿದ ಮಹಾಗನಿ ಹೆಚ್ಚೇವು, ತೇಗ, ರಕ್ತ ಚಂದನ,</p>

ಅನುಬಂಧ

ಜಲಾನಯನ ಯೋಜನೆಗಳ ಚಟುವಟಿಕೆ/ಕಾಮಗಾರಿಗಳನ್ನು ಅಂತರ್ ಜಾಲದಲ್ಲಿ ಅಳವಡಿಸಲು
ಸಂಕ್ಷಿಪ್ತ ಮಾಹಿತಿ,


<p>ಯೋಜನೆಯ ಹೆಸರು:</p>	<p>PMKSY WDC – 2.0</p>
<p>ವರ್ಷ:</p>	<p>2021-22</p>
<p>ಕಾಮಗಾರಿಯ/ ಚಟುವಟಿಕೆಯ ಹೆಸರು:</p>	<p>ಕೃಷಿ ಅರಣ್ಯ ಸಸಿಗಳು</p>

<p>ಕಾಮಗಾರಿ/ಚಟುವಟಿಕೆಯ ಛಾಯಚಿತ್ರ (photo with Lat & Long)</p>	
<p>ಸರ್ವೆ ನಂಬರ್ :</p>	<p>1/2</p>
<p>ಅಕ್ಷಾಂಶ ಮತ್ತು ರೇಖಾಂಶ :</p>	<p>13.002811 76.007343</p>
<p>ಗ್ರಾಮ :</p>	<p>ಖ್ಯಾತನಕೆರೆ</p>
<p>ತಾಲ್ಲೂಕು :</p>	<p>ಬೇಲೂರು</p>
<p>ಜಿಲ್ಲೆ :</p>	<p>ಹಾಸನ</p>
<p>ಕಾಮಗಾರಿ / ಚಟುವಟಿಕೆಯ ಅಂದಾಜು ಮೊತ್ತ (ರೂಪಾಯಿಗಳಲ್ಲಿ)</p>	<p>ರೂ. 1345/- (ಒಂದು ಸಾವಿರದ ಮೂರು ನೂರ ನಲವತ್ತೈದು ಮಾತ್ರ)</p>
<p>ಕಾಮಗಾರಿ / ಚಟುವಟಿಕೆಯ ಕುರಿತು ಸಂಕ್ಷಿಪ್ತ ವಿವರ (ಸಮುದಾಯ ಕಾಮಗಾರಿಯಾಗಿದ್ದರೆ ಅಂದಾಜು ನೀರು ಸಂಗ್ರಹಣೆ (Cubic Meter), ರಕ್ಷಣಾತ್ಮಕ ನೀರಾವರಿ ಪ್ರದೇಶ, ಫಲಾನುಭವಿಗಳ ಸಂಖ್ಯೆ ವೈಯಕ್ತಿಕ ಕಾಮಗಾರಿಯಾಗಿದ್ದರೆ, ಫಲಾನುಭವಿ ಹೆಸರು, ಚಟುವಟಿಕೆಯಿಂದ ಪಡೆಯುತ್ತಿರುವ ಲಾಭ)</p>	<p>ಅರಣ್ಯ ಸಸಿಗಳನ್ನು ನಾಟಿ ಮಾಡುವುದು ಕಾಮಗಾರಿ / ಚಟುವಟಿಕೆಯ ಕುರಿತು ಸಂಕ್ಷಿಪ್ತ ವಿವರ ರೈತ ಫಲಾನುಭವಿಗಳಿಗೆ ಅನುಕೂಲವಾಗುವಂತೆ ರೈತರ ಜಮೀನಿನಲ್ಲಿ ಅರಣ್ಯ ಸಸಿಗಳನ್ನು ನಾಟಿ ಮಾಡುವುದು ರುದ್ರೇಮೂರ್ತಿ/ಸಿದ್ದೇಗೌಡ ಜಲಾನಯನ ಅಭಿವೃದ್ಧಿ ಯೋಜನೆಯಡಿ ಉತ್ತಮ ಗುಣಮಟ್ಟದ ಕೃಷಿ ಅರಣ್ಯ ಸಸಿಗಳನ್ನು ಮಹಾಗನಿ ಹೆಬ್ಬೇವು, ತೇಗ, ರಕ್ತ ಚಂದನ, ನೇರಳೆ, ಸಿಲ್ವರ್, ಶಿವನೆ, ಬೆಟ್ಟದನಲ್ಲಿ ಗಿಡಗಳನ್ನು ನಾಟಿ ಮಾಡಿದ ಫಲವಾಗಿ ನಮ್ಮ ಜಲಾನಯನ ಅಭಿವೃದ್ಧಿ ಯೋಜನೆಯಡಿ ಉತ್ತಮ ಗುಣಮಟ್ಟದ ಕೃಷಿ ಅರಣ್ಯ ಸಸಿಗಳನ್ನು ಮಹಾಗನಿ ಹೆಬ್ಬೇವು, ತೇಗ, ರಕ್ತ ಚಂದನ,</p>

ಅನುಬಂಧ

ಜಲಾನಯನ ಯೋಜನೆಗಳ ಚಟುವಟಿಕೆ/ಕಾಮಗಾರಿಗಳನ್ನು ಅಂತರ್ ಜಾಲದಲ್ಲಿ ಅಳವಡಿಸಲು
ಸಂಕ್ಷಿಪ್ತ ಮಾಹಿತಿ,

<p>ಯೋಜನೆಯ ಹೆಸರು:</p>	<p>PMKSY WDC – 2.0</p>
<p>ವರ್ಷ:</p>	<p>2021-22</p>
<p>ಕಾಮಗಾರಿಯ/ ಚಟುವಟಿಕೆಯ ಹೆಸರು:</p>	<p>ಕೃಷಿ ಅರಣ್ಯ ಸಸಿಗಳು</p>

<p>ಕಾಮಗಾರಿ/ಚಟುವಟಿಕೆಯ ಛಾಯಚಿತ್ರ (photo with Lat &Long)</p>	
<p>ಸರ್ವೆ ನಂಬರ್ :</p>	<p>23</p>
<p>ಅಕ್ಷಾಂಶ ಮತ್ತು ರೇಖಾಂಶ :</p>	<p>13.002811 76.007343</p>
<p>ಗ್ರಾಮ :</p>	<p>ಖ್ಯಾತನಕೆರೆ</p>
<p>ತಾಲ್ಲೂಕು :</p>	<p>ಬೇಲೂರು</p>
<p>ಜಿಲ್ಲೆ :</p>	<p>ಹಾಸನ</p>
<p>ಕಾಮಗಾರಿ / ಚಟುವಟಿಕೆಯ ಅಂದಾಜು ಮೊತ್ತ (ರೂಪಾಯಿಗಳಲ್ಲಿ)</p>	<p>ರೂ. 1345/- (ಒಂದು ಸಾವಿರದ ಮೂರು ನೂರ ನಲವತ್ತೈದು ಮಾತ್ರ)</p>
<p>ಕಾಮಗಾರಿ / ಚಟುವಟಿಕೆಯ ಕುರಿತು ಸಂಕ್ಷಿಪ್ತ ವಿವರ (ಸಮುದಾಯ ಕಾಮಗಾರಿಯಾಗಿದ್ದರೆ ಅಂದಾಜು ನೀರು ಸಂಗ್ರಹಣೆ (Cubic Meter), ರಕ್ಷಣಾತ್ಮಕ ನೀರಾವರಿ ಪ್ರದೇಶ, ಫಲಾನುಭವಿಗಳ ಸಂಖ್ಯೆ ವೈಯಕ್ತಿಕ ಕಾಮಗಾರಿಯಾಗಿದ್ದರೆ, ಫಲಾನುಭವಿ ಹೆಸರು, ಚಟುವಟಿಕೆಯಿಂದ ಪಡೆಯುತ್ತಿರುವ ಲಾಭ)</p>	<p>ಅರಣ್ಯ ಸಸಿಗಳನ್ನು ನಾಟಿ ಮಾಡುವುದು ಕಾಮಗಾರಿ / ಚಟುವಟಿಕೆಯ ಕುರಿತು ಸಂಕ್ಷಿಪ್ತ ವಿವರ ರೈತ ಫಲಾನುಭವಿಗಳಿಗೆ ಅನುಕೂಲವಾಗುವಂತೆ ರೈತರ ಜಮೀನಿನಲ್ಲಿ ಅರಣ್ಯ ಸಸಿಗಳನ್ನು ನಾಟಿ ಮಾಡುವುದು ರಾಮಶೆಟ್ಟಿ/ಸಣ್ಣಯ್ಯ ಜಲಾನಯನ ಅಭಿವೃದ್ಧಿ ಯೋಜನೆಯಡಿ ಉತ್ತಮ ಗುಣಮಟ್ಟದ ಕೃಷಿ ಅರಣ್ಯ ಸಸಿಗಳನ್ನು ಹೆಚ್ಚಿದ ಮಹಾಗನಿ ಹೆಚ್ಚೇವು, ತೇಗ, ರಕ್ತ ಚಂದನ, ನೇರಳೆ, ಸಿಲ್ವರ್, ಶಿವನೆ, ಬೆಟ್ಟದನಲ್ಲಿ ಗಿಡಗಳನ್ನು ನಾಟಿ ಮಾಡಿದ ಫಲವಾಗಿ ನಮ್ಮ ಜಲಾನಯನ ಅಭಿವೃದ್ಧಿ ಯೋಜನೆಯಡಿ ಉತ್ತಮ ಗುಣಮಟ್ಟದ ಕೃಷಿ ಅರಣ್ಯ ಸಸಿಗಳನ್ನು ಹೆಚ್ಚಿದ ಮಹಾಗನಿ ಹೆಚ್ಚೇವು, ತೇಗ, ರಕ್ತ ಚಂದನ,</p>

ಅನುಬಂಧ

ಜಲಾನಯನ ಯೋಜನೆಗಳ ಚಟುವಟಿಕೆ/ಕಾಮಗಾರಿಗಳನ್ನು ಅಂತರ್ ಜಾಲದಲ್ಲಿ ಅಳವಡಿಸಲು

ಸಂಕ್ಷಿಪ್ತ ಮಾಹಿತಿ,

<p>ಯೋಜನೆಯ ಹೆಸರು:</p>	<p>PMKSY WDC – 2.0</p>
<p>ವರ್ಷ:</p>	<p>2021-22</p>
<p>ಕಾಮಗಾರಿಯ/ ಚಟುವಟಿಕೆಯ ಹೆಸರು:</p>	<p>ಕೃಷಿ ಅರಣ್ಯ ಸಸಿಗಳು</p>

<p>ಕಾಮಗಾರಿ/ಚಟುವಟಿಕೆಯ ಛಾಯಚಿತ್ರ (photo with Lat &Long)</p>	
<p>ಸರ್ವೆ ನಂಬರ್ :</p>	<p>3/2</p>
<p>ಅಕ್ಷಾಂಶ ಮತ್ತು ರೇಖಾಂಶ :</p>	<p>13.002813 76.007315</p>
<p>ಗ್ರಾಮ :</p>	<p>ಖ್ಯಾತನಕೆರೆ</p>
<p>ತಾಲ್ಲೂಕು :</p>	<p>ಬೇಲೂರು</p>
<p>ಜಿಲ್ಲೆ :</p>	<p>ಹಾಸನ</p>
<p>ಕಾಮಗಾರಿ / ಚಟುವಟಿಕೆಯ ಅಂದಾಜು ಮೊತ್ತ (ರೂಪಾಯಿಗಳಲ್ಲಿ)</p>	<p>ರೂ. 1345/- (ಒಂದು ಸಾವಿರದ ಮೂರು ನೂರ ನಲವತ್ತೈದು ಮಾತ್ರ)</p>
<p>ಕಾಮಗಾರಿ / ಚಟುವಟಿಕೆಯ ಕುರಿತು ಸಂಕ್ಷಿಪ್ತ ವಿವರ (ಸಮುದಾಯ ಕಾಮಗಾರಿಯಾಗಿದ್ದರೆ ಅಂದಾಜು ನೀರು ಸಂಗ್ರಹಣೆ (Cubic Meter), ರಕ್ಷಣಾತ್ಮಕ ನೀರಾವರಿ ಪ್ರದೇಶ, ಫಲಾನುಭವಿಗಳ ಸಂಖ್ಯೆ ವೈಯಕ್ತಿಕ ಕಾಮಗಾರಿಯಾಗಿದ್ದರೆ, ಫಲಾನುಭವಿ ಹೆಸರು, ಚಟುವಟಿಕೆಯಿಂದ ಪಡೆಯುತ್ತಿರುವ ಲಾಭ)</p>	<p>ಅರಣ್ಯ ಸಸಿಗಳನ್ನು ನಾಟಿ ಮಾಡುವುದು ಕಾಮಗಾರಿ / ಚಟುವಟಿಕೆಯ ಕುರಿತು ಸಂಕ್ಷಿಪ್ತ ವಿವರ ರೈತ ಫಲಾನುಭವಿಗಳಿಗೆ ಅನುಕೂಲವಾಗುವಂತೆ ರೈತರ ಜಮೀನಿನಲ್ಲಿ ಅರಣ್ಯ ಸಸಿಗಳನ್ನು ನಾಟಿ ಮಾಡುವುದು ಸತೀಶ/ಜವರಶೆಟ್ಟಿ ಜಲಾನಯನ ಅಭಿವೃದ್ಧಿ ಯೋಜನೆಯಡಿ ಉತ್ತಮ ಗುಣಮಟ್ಟದ ಕೃಷಿ ಅರಣ್ಯ ಸಸಿಗಳನ್ನು ಹಾಕಿದ ಮಹಾಗನಿ ಹೆಬ್ಬೇವು, ತೇಗ, ರಕ್ತ ಚಂದನ, ನೇರಳೆ, ಸಿಲ್ವರ್, ಶಿವನೆ, ಬೆಟ್ಟದನಲ್ಲಿ ಗಿಡಗಳನ್ನು ನಾಟಿ ಮಾಡಿದ ಫಲವಾಗಿ ನಮ್ಮ ಜಲಾನಯನ ಅಭಿವೃದ್ಧಿ ಯೋಜನೆಯಡಿ ಉತ್ತಮ ಗುಣಮಟ್ಟದ ಕೃಷಿ ಅರಣ್ಯ ಸಸಿಗಳನ್ನು ಹಾಕಿದ ಮಹಾಗನಿ ಹೆಬ್ಬೇವು, ತೇಗ, ರಕ್ತ ಚಂದನ,</p>

ಅನುಬಂಧ

ಜಲಾನಯನ ಯೋಜನೆಗಳ ಚಟುವಟಿಕೆ/ಕಾಮಗಾರಿಗಳನ್ನು ಅಂತರ್ ಜಾಲದಲ್ಲಿ ಅಳವಡಿಸಲು
ಸಂಕ್ಷಿಪ್ತ ಮಾಹಿತಿ,

<p>ಯೋಜನೆಯ ಹೆಸರು:</p>	<p>PMKSY WDC – 2.0</p>
<p>ವರ್ಷ:</p>	<p>2021-22</p>
<p>ಕಾಮಗಾರಿಯ/ ಚಟುವಟಿಕೆಯ ಹೆಸರು:</p>	<p>ಕೃಷಿ ಅರಣ್ಯ ಸಸಿಗಳು</p>

<p>ಕಾಮಗಾರಿ/ಚಟುವಟಿಕೆಯ ಛಾಯಚಿತ್ರ (photo with Lat &Long)</p>	
<p>ಸರ್ವೆ ನಂಬರ್ :</p>	<p>38/1</p>
<p>ಅಕ್ಷಾಂಶ ಮತ್ತು ರೇಖಾಂಶ :</p>	<p>13.002822 76.007344</p>
<p>ಗ್ರಾಮ :</p>	<p>ಖ್ಯಾತನಕೆರೆ</p>
<p>ತಾಲ್ಲೂಕು :</p>	<p>ಬೇಲೂರು</p>
<p>ಜಿಲ್ಲೆ :</p>	<p>ಹಾಸನ</p>
<p>ಕಾಮಗಾರಿ / ಚಟುವಟಿಕೆಯ ಅಂದಾಜು ಮೊತ್ತ (ರೂಪಾಯಿಗಳಲ್ಲಿ)</p>	<p>ರೂ. 1345/- (ಒಂದು ಸಾವಿರದ ಮೂರು ನೂರ ನಲವತ್ತೈದು ಮಾತ್ರ)</p>
<p>ಕಾಮಗಾರಿ / ಚಟುವಟಿಕೆಯ ಕುರಿತು ಸಂಕ್ಷಿಪ್ತ ವಿವರ (ಸಮುದಾಯ ಕಾಮಗಾರಿಯಾಗಿದ್ದರೆ ಅಂದಾಜು ನೀರು ಸಂಗ್ರಹಣೆ (Cubic Meter), ರಕ್ಷಣಾತ್ಮಕ ನೀರಾವರಿ ಪ್ರದೇಶ, ಫಲಾನುಭವಿಗಳ ಸಂಖ್ಯೆ ವೈಯಕ್ತಿಕ ಕಾಮಗಾರಿಯಾಗಿದ್ದರೆ, ಫಲಾನುಭವಿ ಹೆಸರು, ಚಟುವಟಿಕೆಯಿಂದ ಪಡೆಯುತ್ತಿರುವ ಲಾಭ)</p>	<p>ಅರಣ್ಯ ಸಸಿಗಳನ್ನು ನಾಟಿ ಮಾಡುವುದು ಕಾಮಗಾರಿ / ಚಟುವಟಿಕೆಯ ಕುರಿತು ಸಂಕ್ಷಿಪ್ತ ವಿವರ ರೈತ ಫಲಾನುಭವಿಗಳಿಗೆ ಅನುಕೂಲವಾಗುವಂತೆ ರೈತರ ಜಮೀನಿನಲ್ಲಿ ಅರಣ್ಯ ಸಸಿಗಳನ್ನು ನಾಟಿ ಮಾಡುವುದು ಶಿವರಂದ್ರೇಗೌಡ/ಚನ್ನಬಸವೇಗೌಡ ಜಲಾನಯನ ಅಭಿವೃದ್ಧಿ ಯೋಜನೆಯಡಿ ಉತ್ತಮ ಗುಣಮಟ್ಟದ ಕೃಷಿ ಅರಣ್ಯ ಸಸಿಗಳನ್ನು ಹಾಕಿದ ಮಹಾಗನಿ ಹೆಬ್ಬೇವು, ತೇಗ, ರಕ್ತ ಚಂದನ, ನೇರಳೆ, ಸಿಲ್ವರ್, ಶಿವನೆ, ಬೆಟ್ಟದನಲ್ಲಿ ಗಿಡಗಳನ್ನು ನಾಟಿ ಮಾಡಿದ ಫಲವಾಗಿ ನಮ್ಮ ಜಲಾನಯನ ಅಭಿವೃದ್ಧಿ ಯೋಜನೆಯಡಿ ಉತ್ತಮ ಗುಣಮಟ್ಟದ ಕೃಷಿ ಅರಣ್ಯ ಸಸಿಗಳನ್ನು ಹಾಕಿದ ಮಹಾಗನಿ ಹೆಬ್ಬೇವು, ತೇಗ, ರಕ್ತ ಚಂದನ,</p>

ಅನುಬಂಧ

ಜಲಾನಯನ ಯೋಜನೆಗಳ ಚಟುವಟಿಕೆ/ಕಾಮಗಾರಿಗಳನ್ನು ಅಂತರ್ ಜಾಲದಲ್ಲಿ ಅಳವಡಿಸಲು
ಸಂಕ್ಷಿಪ್ತ ಮಾಹಿತಿ,


<p>ಯೋಜನೆಯ ಹೆಸರು:</p>	<p>PMKSY WDC – 2.0</p>
<p>ವರ್ಷ:</p>	<p>2021-22</p>
<p>ಕಾಮಗಾರಿಯ/ ಚಟುವಟಿಕೆಯ ಹೆಸರು:</p>	<p>ಕೃಷಿ ಅರಣ್ಯ ಸಸಿಗಳು</p>

<p>ಕಾಮಗಾರಿ/ಚಟುವಟಿಕೆಯ ಛಾಯಚಿತ್ರ (photo with Lat &Long)</p>	
<p>ಸರ್ವೆ ನಂಬರ್ :</p>	<p>33</p>
<p>ಅಕ್ಷಾಂಶ ಮತ್ತು ರೇಖಾಂಶ :</p>	<p>13.002833 76.007377</p>
<p>ಗ್ರಾಮ :</p>	<p>ಖ್ಯಾತನಕೆರೆ</p>
<p>ತಾಲ್ಲೂಕು :</p>	<p>ಬೇಲೂರು</p>
<p>ಜಿಲ್ಲೆ :</p>	<p>ಹಾಸನ</p>
<p>ಕಾಮಗಾರಿ / ಚಟುವಟಿಕೆಯ ಅಂದಾಜು ಮೊತ್ತ (ರೂಪಾಯಿಗಳಲ್ಲಿ)</p>	<p>ರೂ. 1345/- (ಒಂದು ಸಾವಿರದ ಮೂರು ನೂರ ನಲವತ್ತೈದು ಮಾತ್ರ)</p>
<p>ಕಾಮಗಾರಿ / ಚಟುವಟಿಕೆಯ ಕುರಿತು ಸಂಕ್ಷಿಪ್ತ ವಿವರ (ಸಮುದಾಯ ಕಾಮಗಾರಿಯಾಗಿದ್ದರೆ ಅಂದಾಜು ನೀರು ಸಂಗ್ರಹಣೆ (Cubic Meter), ರಕ್ಷಣಾತ್ಮಕ ನೀರಾವರಿ ಪ್ರದೇಶ, ಫಲಾನುಭವಿಗಳ ಸಂಖ್ಯೆ ವೈಯಕ್ತಿಕ ಕಾಮಗಾರಿಯಾಗಿದ್ದರೆ, ಫಲಾನುಭವಿ ಹೆಸರು, ಚಟುವಟಿಕೆಯಿಂದ ಪಡೆಯುತ್ತಿರುವ ಲಾಭ)</p>	<p>ಅರಣ್ಯ ಸಸಿಗಳನ್ನು ನಾಟಿ ಮಾಡುವುದು ಕಾಮಗಾರಿ / ಚಟುವಟಿಕೆಯ ಕುರಿತು ಸಂಕ್ಷಿಪ್ತ ವಿವರ ರೈತ ಫಲಾನುಭವಿಗಳಿಗೆ ಅನುಕೂಲವಾಗುವಂತೆ ರೈತರ ಜಮೀನಿನಲ್ಲಿ ಅರಣ್ಯ ಸಸಿಗಳನ್ನು ನಾಟಿ ಮಾಡುವುದು ಶಿವರುದ್ರೇಗೌಡ/ಚನ್ನಬಸವೇಗೌಡ ಜಲಾನಯನ ಅಭಿವೃದ್ಧಿ ಯೋಜನೆಯಡಿ ಉತ್ತಮ ಗುಣಮಟ್ಟದ ಕೃಷಿ ಅರಣ್ಯ ಸಸಿಗಳನ್ನು ಹಾಕಿದ ಮಹಾಗನಿ ಹೆಬ್ಬೇವು, ತೇಗ, ರಕ್ತ ಚಂದನ, ನೇರಳೆ, ಸಿಲ್ವರ್, ಶಿವನೆ, ಬೆಟ್ಟದನಲ್ಲಿ ಗಿಡಗಳನ್ನು ನಾಟಿ ಮಾಡಿದ ಫಲವಾಗಿ ನಮ್ಮ ಜಲಾನಯನ ಅಭಿವೃದ್ಧಿ ಯೋಜನೆಯಡಿ ಉತ್ತಮ ಗುಣಮಟ್ಟದ ಕೃಷಿ ಅರಣ್ಯ ಸಸಿಗಳನ್ನು ಹಾಕಿದ ಮಹಾಗನಿ ಹೆಬ್ಬೇವು, ತೇಗ, ರಕ್ತ ಚಂದನ,</p>

ಅನುಬಂಧ

ಜಲಾನಯನ ಯೋಜನೆಗಳ ಚಟುವಟಿಕೆ/ಕಾಮಗಾರಿಗಳನ್ನು ಅಂತರ್ ಜಾಲದಲ್ಲಿ ಅಳವಡಿಸಲು
ಸಂಕ್ಷಿಪ್ತ ಮಾಹಿತಿ,

<p>ಯೋಜನೆಯ ಹೆಸರು:</p>	<p>PMKSY WDC – 2.0</p>
<p>ವರ್ಷ:</p>	<p>2021-22</p>
<p>ಕಾಮಗಾರಿಯ/ ಚಟುವಟಿಕೆಯ ಹೆಸರು:</p>	<p>ಕೃಷಿ ಅರಣ್ಯ ಸಸಿಗಳು</p>

<p>ಕಾಮಗಾರಿ/ಚಟುವಟಿಕೆಯ ಛಾಯಚಿತ್ರ (photo with Lat &Long)</p>	
<p>ಸರ್ವೆ ನಂಬರ್ :</p>	<p>33</p>
<p>ಅಕ್ಷಾಂಶ ಮತ್ತು ರೇಖಾಂಶ :</p>	<p>13.002812 76.007322</p>
<p>ಗ್ರಾಮ :</p>	<p>ಖ್ಯಾತನಕೆರೆ</p>
<p>ತಾಲ್ಲೂಕು :</p>	<p>ಬೇಲೂರು</p>
<p>ಜಿಲ್ಲೆ :</p>	<p>ಹಾಸನ</p>
<p>ಕಾಮಗಾರಿ / ಚಟುವಟಿಕೆಯ ಅಂದಾಜು ಮೊತ್ತ (ರೂಪಾಯಿಗಳಲ್ಲಿ)</p>	<p>ರೂ. 1345/- (ಒಂದು ಸಾವಿರದ ಮೂರು ನೂರ ನಲವತ್ತೈದು ಮಾತ್ರ)</p>
<p>ಕಾಮಗಾರಿ / ಚಟುವಟಿಕೆಯ ಕುರಿತು ಸಂಕ್ಷಿಪ್ತ ವಿವರ (ಸಮುದಾಯ ಕಾಮಗಾರಿಯಾಗಿದ್ದರೆ ಅಂದಾಜು ನೀರು ಸಂಗ್ರಹಣೆ (Cubic Meter), ರಕ್ಷಣಾತ್ಮಕ ನೀರಾವರಿ ಪ್ರದೇಶ, ಫಲಾನುಭವಿಗಳ ಸಂಖ್ಯೆ ವೈಯಕ್ತಿಕ ಕಾಮಗಾರಿಯಾಗಿದ್ದರೆ, ಫಲಾನುಭವಿ ಹೆಸರು, ಚಟುವಟಿಕೆಯಿಂದ ಪಡೆಯುತ್ತಿರುವ ಲಾಭ)</p>	<p>ಅರಣ್ಯ ಸಸಿಗಳನ್ನು ನಾಟಿ ಮಾಡುವುದು <u>ಕಾಮಗಾರಿ / ಚಟುವಟಿಕೆಯ ಕುರಿತು ಸಂಕ್ಷಿಪ್ತ ವಿವರ</u> ರೈತ ಫಲಾನುಭವಿಗಳಿಗೆ ಅನುಕೂಲವಾಗುವಂತೆ ರೈತರ ಜಮೀನಿನಲ್ಲಿ ಅರಣ್ಯ ಸಸಿಗಳನ್ನು ನಾಟಿ ಮಾಡುವುದು ಹರೀಶಕುಮಾರ/ಶಿವರುದ್ರಪ್ಪ ಜಲಾನಯನ ಅಭಿವೃದ್ಧಿ ಯೋಜನೆಯಡಿ ಉತ್ತಮ ಗುಣಮಟ್ಟದ ಕೃಷಿ ಅರಣ್ಯ ಸಸಿಗಳನ್ನು ಹಳ್ಳದ ಮಹಾಗನಿ ಹೆಬ್ಬೇವು, ತೇಗ, ರಕ್ತ ಚಂದನ, ನೇರಳೆ, ಸಿಲ್ವರ್, ಶಿವನೆ, ಬೆಟ್ಟದನಲ್ಲಿ ಗಿಡಗಳನ್ನು ನಾಟಿ ಮಾಡಿದ ಫಲವಾಗಿ ನಮ್ಮ ಜಲಾನಯನ ಅಭಿವೃದ್ಧಿ ಯೋಜನೆಯಡಿ ಉತ್ತಮ ಗುಣಮಟ್ಟದ ಕೃಷಿ ಅರಣ್ಯ ಸಸಿಗಳನ್ನು ಹಳ್ಳದ ಮಹಾಗನಿ ಹೆಬ್ಬೇವು, ತೇಗ, ರಕ್ತ ಚಂದನ,</p>

ಅನುಬಂಧ

ಜಲಾನಯನ ಯೋಜನೆಗಳ ಚಟುವಟಿಕೆ/ಕಾಮಗಾರಿಗಳನ್ನು ಅಂತರ್ ಜಾಲದಲ್ಲಿ ಅಳವಡಿಸಲು ಸಂಕ್ಷಿಪ್ತ ಮಾಹಿತಿ,


<p>ಯೋಜನೆಯ ಹೆಸರು:</p>	<p>PMKSY WDC – 2.0</p>
<p>ವರ್ಷ:</p>	<p>2021-22</p>
<p>ಕಾಮಗಾರಿಯ/ ಚಟುವಟಿಕೆಯ ಹೆಸರು:</p>	<p>ಕೃಷಿ ಅರಣ್ಯ ಸಸಿಗಳು</p>

<p>ಕಾಮಗಾರಿ/ಚಟುವಟಿಕೆಯ ಛಾಯಚಿತ್ರ (photo with Lat &Long)</p>	 <p>Latitude: 13.162716 Longitude: 76.017479 Elevation: 994.18±20 m Accuracy: 2.9 m Time: 07-21-2022 11:19 Note: k</p>
<p>ಸರ್ವೆ ನಂಬರ್ :</p>	<p>23</p>
<p>ಅಕ್ಷಾಂಶ ಮತ್ತು ರೇಖಾಂಶ :</p>	<p>13.562812 76.757322</p>
<p>ಗ್ರಾಮ :</p>	<p>ಖ್ಯಾತನಕೆರೆ</p>
<p>ತಾಲ್ಲೂಕು :</p>	<p>ಬೇಲೂರು</p>
<p>ಜಿಲ್ಲೆ :</p>	<p>ಹಾಸನ</p>
<p>ಕಾಮಗಾರಿ / ಚಟುವಟಿಕೆಯ ಅಂದಾಜು ಮೊತ್ತ (ರೂಪಾಯಿಗಳಲ್ಲಿ)</p>	<p>ರೂ. 1345/- (ಒಂದು ಸಾವಿರದ ಮೂರು ನೂರ ನಲವತ್ತೈದು ಮಾತ್ರ)</p>
<p>ಕಾಮಗಾರಿ / ಚಟುವಟಿಕೆಯ ಕುರಿತು ಸಂಕ್ಷಿಪ್ತ ವಿವರ (ಸಮುದಾಯ ಕಾಮಗಾರಿಯಾಗಿದ್ದರೆ ಅಂದಾಜು ನೀರು ಸಂಗ್ರಹಣೆ (Cubic Meter), ರಕ್ಷಣಾತ್ಮಕ ನೀರಾವರಿ ಪ್ರದೇಶ, ಫಲಾನುಭವಿಗಳ ಸಂಖ್ಯೆ ವೈಯಕ್ತಿಕ ಕಾಮಗಾರಿಯಾಗಿದ್ದರೆ, ಫಲಾನುಭವಿ ಹೆಸರು, ಚಟುವಟಿಕೆಯಿಂದ ಪಡೆಯುತ್ತಿರುವ ಲಾಭ)</p>	<p>ಅರಣ್ಯ ಸಸಿಗಳನ್ನು ನಾಟಿ ಮಾಡುವುದು ಕಾಮಗಾರಿ / ಚಟುವಟಿಕೆಯ ಕುರಿತು ಸಂಕ್ಷಿಪ್ತ ವಿವರ ರೈತ ಫಲಾನುಭವಿಗಳಿಗೆ ಅನುಕೂಲವಾಗುವಂತೆ ರೈತರ ಜಮೀನಿನಲ್ಲಿ ಅರಣ್ಯ ಸಸಿಗಳನ್ನು ನಾಟಿ ಮಾಡುವುದು ಹರಿಶೇಕುಮಾರ/ಶಿವರದ್ರಪ್ಪ ಜಲಾನಯನ ಅಭಿವೃದ್ಧಿ ಯೋಜನೆಯಡಿ ಉತ್ತಮ ಗುಣಮಟ್ಟದ ಕೃಷಿ ಅರಣ್ಯ ಸಸಿಗಳನ್ನು ಹಾಕಿದ ಮಹಾಗನಿ ಹೆಬ್ಬೇವು, ತೇಗ, ರಕ್ತ ಚಂದನ, ನೇರಳೆ, ಸಿಲ್ವರ್, ಶಿವನೆ, ಬೆಟ್ಟದನಲ್ಲಿ ಗಿಡಗಳನ್ನು ನಾಟಿ ಮಾಡಿದ ಫಲವಾಗಿ ನಮ್ಮ ಜಲಾನಯನ ಅಭಿವೃದ್ಧಿ ಯೋಜನೆಯಡಿ ಉತ್ತಮ ಗುಣಮಟ್ಟದ ಕೃಷಿ ಅರಣ್ಯ ಸಸಿಗಳನ್ನು ಹಾಕಿದ ಮಹಾಗನಿ ಹೆಬ್ಬೇವು, ತೇಗ, ರಕ್ತ ಚಂದನ,</p>

ಅನುಬಂಧ

ಜಲಾನಯನ ಯೋಜನೆಗಳ ಚಟುವಟಿಕೆ/ಕಾಮಗಾರಿಗಳನ್ನು ಅಂತರ್ ಜಾಲದಲ್ಲಿ ಅಳವಡಿಸಲು
ಸಂಕ್ಷಿಪ್ತ ಮಾಹಿತಿ,

<p>ಯೋಜನೆಯ ಹೆಸರು:</p>	<p>PMKSY WDC – 2.0</p>
<p>ವರ್ಷ:</p>	<p>2021-22</p>
<p>ಕಾಮಗಾರಿಯ/ ಚಟುವಟಿಕೆಯ ಹೆಸರು:</p>	<p>ಕೃಷಿ ಅರಣ್ಯ ಸಸಿಗಳು</p>


<p>ಕಾಮಗಾರಿ/ಚಟುವಟಿಕೆಯ ಛಾಯಚಿತ್ರ (photo with Lat &Long)</p>	
<p>ಸರ್ವೆ ನಂಬರ್ :</p>	<p>3/2</p>
<p>ಅಕ್ಷಾಂಶ ಮತ್ತು ರೇಖಾಂಶ :</p>	<p>13.562812 76.757322</p>
<p>ಗ್ರಾಮ :</p>	<p>ಖ್ಯಾತನಕೆರೆ</p>
<p>ತಾಲ್ಲೂಕು :</p>	<p>ಬೇಲೂರು</p>
<p>ಜಿಲ್ಲೆ :</p>	<p>ಹಾಸನ</p>
<p>ಕಾಮಗಾರಿ / ಚಟುವಟಿಕೆಯ ಅಂದಾಜು ಮೊತ್ತ (ರೂಪಾಯಿಗಳಲ್ಲಿ)</p>	<p>ರೂ. 1345/- (ಒಂದು ಸಾವಿರದ ಮೂರು ನೂರ ನಲವತ್ತೈದು ಮಾತ್ರ)</p>
<p>ಕಾಮಗಾರಿ / ಚಟುವಟಿಕೆಯ ಕುರಿತು ಸಂಕ್ಷಿಪ್ತ ವಿವರ (ಸಮುದಾಯ ಕಾಮಗಾರಿಯಾಗಿದ್ದರೆ ಅಂದಾಜು ನೀರು ಸಂಗ್ರಹಣೆ (Cubic Meter), ರಕ್ಷಣಾತ್ಮಕ ನೀರಾವರಿ ಪ್ರದೇಶ, ಫಲಾನುಭವಿಗಳ ಸಂಖ್ಯೆ, ವೈಯಕ್ತಿಕ ಕಾಮಗಾರಿಯಾಗಿದ್ದರೆ, ಫಲಾನುಭವಿ ಹೆಸರು, ಚಟುವಟಿಕೆಯಿಂದ ಪಡೆಯುತ್ತಿರುವ ಲಾಭ)</p>	<p>ಅರಣ್ಯ ಸಸಿಗಳನ್ನು ನಾಟಿ ಮಾಡುವುದು ಕಾಮಗಾರಿ / ಚಟುವಟಿಕೆಯ ಕುರಿತು ಸಂಕ್ಷಿಪ್ತ ವಿವರ ರೈತ ಫಲಾನುಭವಿಗಳಿಗೆ ಅನುಕೂಲವಾಗುವಂತೆ ರೈತರ ಜಮೀನಿನಲ್ಲಿ ಅರಣ್ಯ ಸಸಿಗಳನ್ನು ನಾಟಿ ಮಾಡುವುದು ಸತೀಶ/ಚನ್ನಬಸವೇಗೌಡ ಜಲಾನಯನ ಅಭಿವೃದ್ಧಿ ಯೋಜನೆಯಡಿ ಉತ್ತಮ ಗುಣಮಟ್ಟದ ಕೃಷಿ ಅರಣ್ಯ ಸಸಿಗಳನ್ನು ಹಾಕಿದ ಮಹಾಗನಿ ಹೆಬ್ಬೇವು, ತೇಗ, ರಕ್ತ ಚಂದನ, ನೇರಳೆ, ಸಿಲ್ವರ್, ಶಿವನೆ, ಬೆಟ್ಟದನಲ್ಲಿ ಗಿಡಗಳನ್ನು ನಾಟಿ ಮಾಡಿದ ಫಲವಾಗಿ ನಮ್ಮ ಜಲಾನಯನ ಅಭಿವೃದ್ಧಿ ಯೋಜನೆಯಡಿ ಉತ್ತಮ ಗುಣಮಟ್ಟದ ಕೃಷಿ ಅರಣ್ಯ ಸಸಿಗಳನ್ನು ಹಾಕಿದ ಮಹಾಗನಿ ಹೆಬ್ಬೇವು, ತೇಗ, ರಕ್ತ ಚಂದನ,</p>

ಅನುಬಂಧ

ಜಲಾನಯನ ಯೋಜನೆಗಳ ಚಟುವಟಿಕೆ/ಕಾಮಗಾರಿಗಳನ್ನು ಅಂತರ್ ಜಾಲದಲ್ಲಿ ಅಳವಡಿಸಲು ಸಂಕ್ಷಿಪ್ತ ಮಾಹಿತಿ,

ಅನುಬಂಧ
ಜಲಾನಯನ ಯೋಜನೆಗಳ ಚಟುವಟಿಕೆ/ಕಾಮಗಾರಿಗಳನ್ನು ಅಂತರ್ ಜಾಲದಲ್ಲಿ ಅಳವಡಿಸಲು
ಸಂಕ್ಷಿಪ್ತ ಮಾಹಿತಿ,

--

ಕಾಮಗಾರಿಯ/ ಚಟುವಟಿಕೆಯ ಹೆಸರು:	ಕೃಷಿ ಅರಣ್ಯ ಸಸಿಗಳು
ಕಾಮಗಾರಿ/ಚಟುವಟಿಕೆಯ ಛಾಯಚಿತ್ರ (photo with Lat &Long)	
ಸರ್ವೆ ನಂಬರ್ :	7p28
ಅಕ್ಷಾಂಶ ಮತ್ತು ರೇಖಾಂಶ :	13.172822 76.073154
ಗ್ರಾಮ :	ದಾಸಗೋಡನಹಳ್ಳಿ
ತಾಲ್ಲೂಕು :	ಬೇಲೂರು
ಜಿಲ್ಲೆ :	ಹಾಸನ
ಕಾಮಗಾರಿ / ಚಟುವಟಿಕೆಯ ಅಂದಾಜು ಮೊತ್ತ (ರೂಪಾಯಿಗಳಲ್ಲಿ)	ರೂ. 1345/- (ಒಂದು ಸಾವಿರದ ಮೂರು ನೂರ ನಲವತ್ತೈದು ಮಾತ್ರ)
ಕಾಮಗಾರಿ / ಚಟುವಟಿಕೆಯ ಕುರಿತು ಸಂಕ್ಷಿಪ್ತ ವಿವರ (ಸಮುದಾಯ ಕಾಮಗಾರಿಯಾಗಿದ್ದರೆ ಅಂದಾಜು ನೀರು ಸಂಗ್ರಹಣೆ (Cubic Meter), ರಕ್ಷಣಾತ್ಮಕ ನೀರಾವರಿ ಪ್ರದೇಶ, ಫಲಾನುಭವಿಗಳ ಸಂಖ್ಯೆ ವೈಯಕ್ತಿಕ ಕಾಮಗಾರಿಯಾಗಿದ್ದರೆ, ಫಲಾನುಭವಿ ಹೆಸರು, ಚಟುವಟಿಕೆಯಿಂದ ಪಡೆಯುತ್ತಿರುವ ಲಾಭ)	<p>ಅರಣ್ಯ ಸಸಿಗಳನ್ನು ನಾಟಿ ಮಾಡುವುದು ಕಾಮಗಾರಿ / ಚಟುವಟಿಕೆಯ ಕುರಿತು ಸಂಕ್ಷಿಪ್ತ ವಿವರ ರೈತ ಫಲಾನುಭವಿಗಳಿಗೆ ಅನುಕೂಲವಾಗುವಂತೆ ರೈತರ ಜಮೀನಿನಲ್ಲಿ ಅರಣ್ಯ ಸಸಿಗಳನ್ನು ನಾಟಿ ಮಾಡಿಸುವುದು</p> <p>ಚಂದ್ರೇಗೌಡ/ಅಡಗೂರೇಗೌಡ ಜಲಾನಯನ ಅಭಿವೃದ್ಧಿ ಯೋಜನೆಯಡಿ ಉತ್ತಮ ಗುಣಮಟ್ಟದ ಕೃಷಿ ಅರಣ್ಯ ಸಸಿಗಳನ್ನು ನಾಟಿ ಮಾಡಿದ ಫಲವಾಗಿ ನಮ್ಮ ಹೆಬ್ಬೇವು, ತೇಗ, ರಕ್ತ ಚಂದನ, ನೇರಳೆ, ಸಿಲ್ವರ್, ಶಿವನೆ, ಬೆಟ್ಟದನಲ್ಲಿ ಗಿಡಗಳನ್ನು ನಾಟಿ ಮಾಡಿದ ಫಲವಾಗಿ ನಮ್ಮ ಜಲಾನಯನ ಅಭಿವೃದ್ಧಿ ಯೋಜನೆಯಡಿ ಉತ್ತಮ ಗುಣಮಟ್ಟದ ಕೃಷಿ ಅರಣ್ಯ ಸಸಿಗಳನ್ನು ನಾಟಿ ಮಾಡಿದ ಫಲವಾಗಿ ನಮ್ಮ ಹೆಬ್ಬೇವು, ತೇಗ, ರಕ್ತ ಚಂದನ, ನ ಬೆಳೆ ಬೆಳೆದರೂ ಉತ್ತಮ ಇಳುವರಿ ಬರುತ್ತದೆ. ಇದರಿಂದ ನಮ್ಮ ಆದಾಯವೂ ಸಹ ಹೆಚ್ಚಾಗಿದೆ.</p>

ಅನುಬಂಧ

ಜಲಾನಯನ ಯೋಜನೆಗಳ ಚಟುವಟಿಕೆ/ಕಾಮಗಾರಿಗಳನ್ನು ಅಂತರ್ ಜಾಲದಲ್ಲಿ ಅಳವಡಿಸಲು
ಸಂಕ್ಷಿಪ್ತ ಮಾಹಿತಿ,

ಯೋಜನೆಯ ಹೆಸರು:	PMKSY WDC – 2.0
ವರ್ಷ:	2021-22
ಕಾಮಗಾರಿಯ/ ಚಟುವಟಿಕೆಯ ಹೆಸರು:	ಕೃಷಿ ಅರಣ್ಯ ಸಸಿಗಳು

ಕಾಮಗಾರಿ/ಚಟುವಟಿಕೆಯ ಛಾಯಚಿತ್ರ (photo with Lat &Long)	
ಸರ್ವೆ ನಂಬರ್ :	7p29
ಅಕ್ಷಾಂಶ ಮತ್ತು ರೇಖಾಂಶ :	13.172872 76.073132
ಗ್ರಾಮ :	ದಾಸಗೋಡನಹಳ್ಳಿ
ತಾಲ್ಲೂಕು :	ಬೇಲೂರು
ಜಿಲ್ಲೆ :	ಹಾಸನ
ಕಾಮಗಾರಿ / ಚಟುವಟಿಕೆಯ ಅಂದಾಜು ಮೊತ್ತ (ರೂಪಾಯಿಗಳಲ್ಲಿ)	ರೂ. 1345/- (ಒಂದು ಸಾವಿರದ ಮೂರು ನೂರ ನಲವತ್ತೈದು ಮಾತ್ರ)
ಕಾಮಗಾರಿ / ಚಟುವಟಿಕೆಯ ಕುರಿತು ಸಂಕ್ಷಿಪ್ತ ವಿವರ (ಸಮುದಾಯ ಕಾಮಗಾರಿಯಾಗಿದ್ದರೆ ಅಂದಾಜು ನೀರು ಸಂಗ್ರಹಣೆ (Cubic Meter), ರಕ್ಷಣಾತ್ಮಕ ನೀರಾವರಿ ಪ್ರದೇಶ, ಫಲಾನುಭವಿಗಳ ಸಂಖ್ಯೆ ವೈಯಕ್ತಿಕ ಕಾಮಗಾರಿಯಾಗಿದ್ದರೆ, ಫಲಾನುಭವಿ ಹೆಸರು, ಚಟುವಟಿಕೆಯಿಂದ ಪಡೆಯುತ್ತಿರುವ ಲಾಭ)	<p>ಅರಣ್ಯ ಸಸಿಗಳನ್ನು ನಾಟಿ ಮಾಡುವುದು ಕಾಮಗಾರಿ / ಚಟುವಟಿಕೆಯ ಕುರಿತು ಸಂಕ್ಷಿಪ್ತ ವಿವರ ರೈತ ಫಲಾನುಭವಿಗಳಿಗೆ ಅನುಕೂಲವಾಗುವಂತೆ ರೈತರ ಜಮೀನಿನಲ್ಲಿ ಅರಣ್ಯ ಸಸಿಗಳನ್ನು ನಾಟಿ ಮಾಡಿಸುವುದು</p> <p>ಸುಬ್ಬೇಗೌಡ/ಬೈರೇಗೌಡ ಜಲಾನಯನ ಅಭಿವೃದ್ಧಿ ಯೋಜನೆಯಡಿ ಉತ್ತಮ ಗುಣಮಟ್ಟದ ಕೃಷಿ ಅರಣ್ಯ ಸಸಿಗಳನ್ನು ನಾಟಿ ಮಾಡಿದ ಫಲವಾಗಿ ನಮ್ಮ ಹೆಬ್ಬೇವು, ತೇಗ, ರಕ್ತ ಚಂದನ, ನೇರಳೆ, ಸಿಲ್ವರ್, ಶಿವನೆ, ಬೆಟ್ಟದಲ್ಲಿ ಗಿಡಗಳನ್ನು ನಾಟಿ ಮಾಡಿದ ಫಲವಾಗಿ ನಮ್ಮ ಜಲಾನಯನ ಅಭಿವೃದ್ಧಿ ಯೋಜನೆಯಡಿ ಉತ್ತಮ ಗುಣಮಟ್ಟದ ಕೃಷಿ ಅರಣ್ಯ ಸಸಿಗಳನ್ನು ನಾಟಿ ಮಾಡಿದ ಫಲವಾಗಿ ನಮ್ಮ ಹೆಬ್ಬೇವು, ತೇಗ, ರಕ್ತ ಚಂದನ, ನ ಬೆಳೆ ಬೆಳೆದರೂ ಉತ್ತಮ ಇಳುವರಿ ಬರುತ್ತದೆ. ಇದರಿಂದ ನಮ್ಮ ಆದಾಯವೂ ಸಹ ಹೆಚ್ಚಾಗಿದೆ..</p>


ಅನುಬಂಧ
ಜಲಾನಯನ ಯೋಜನೆಗಳ ಚಟುವಟಿಕೆ/ಕಾಮಗಾರಿಗಳನ್ನು ಅಂತರ್ ಜಾಲದಲ್ಲಿ ಅಳವಡಿಸಲು
ಸಂಕ್ಷಿಪ್ತ ಮಾಹಿತಿ,

ಯೋಜನೆಯ ಹೆಸರು:	PMKSY WDC – 2.0
ವರ್ಷ:	2021-22
ಕಾಮಗಾರಿಯ/ ಚಟುವಟಿಕೆಯ ಹೆಸರು:	ಕೃಷಿ ಅರಣ್ಯ ಸಸಿಗಳು

ಕಾಮಗಾರಿ/ಚಟುವಟಿಕೆಯ ಛಾಯಚಿತ್ರ (photo with Lat &Long)	
ಸರ್ವೆ ನಂಬರ್ :	7/12,7/13
ಅಕ್ಷಾಂಶ ಮತ್ತು ರೇಖಾಂಶ :	13.172814 76.073117
ಗ್ರಾಮ :	ದಾಸಗೋಡನಹಳ್ಳಿ
ತಾಲ್ಲೂಕು :	ಬೇಲೂರು
ಜಿಲ್ಲೆ :	ಹಾಸನ
ಕಾಮಗಾರಿ / ಚಟುವಟಿಕೆಯ ಅಂದಾಜು ಮೊತ್ತ (ರೂಪಾಯಿಗಳಲ್ಲಿ)	ರೂ. 1345/- (ಒಂದು ಸಾವಿರದ ಮೂರು ನೂರ ನಲವತ್ತೈದು ಮಾತ್ರ)
ಕಾಮಗಾರಿ / ಚಟುವಟಿಕೆಯ ಕುರಿತು ಸಂಕ್ಷಿಪ್ತ ವಿವರ (ಸಮುದಾಯ ಕಾಮಗಾರಿಯಾಗಿದ್ದರೆ ಅಂದಾಜು ನೀರು ಸಂಗ್ರಹಣೆ (Cubic Meter), ರಕ್ಷಣಾತ್ಮಕ ನೀರಾವರಿ ಪ್ರದೇಶ, ಫಲಾನುಭವಿಗಳ ಸಂಖ್ಯೆ ವೈಯಕ್ತಿಕ ಕಾಮಗಾರಿಯಾಗಿದ್ದರೆ, ಫಲಾನುಭವಿ ಹೆಸರು, ಚಟುವಟಿಕೆಯಿಂದ ಪಡೆಯುತ್ತಿರುವ ಲಾಭ)	<p>ಅರಣ್ಯ ಸಸಿಗಳನ್ನು ನಾಟಿ ಮಾಡುವುದು ಕಾಮಗಾರಿ / ಚಟುವಟಿಕೆಯ ಕುರಿತು ಸಂಕ್ಷಿಪ್ತ ವಿವರ ರೈತ ಫಲಾನುಭವಿಗಳಿಗೆ ಅನುಕೂಲವಾಗುವಂತೆ ರೈತರ ಜಮೀನಿನಲ್ಲಿ ಅರಣ್ಯ ಸಸಿಗಳನ್ನು ನಾಟಿ ಮಾಡಿಸುವುದು</p> <p>ಅಂಥೋನಿ/ಸೈಮನ್ ಜಲಾನಯನ ಅಭಿವೃದ್ಧಿ ಯೋಜನೆಯಡಿ ಉತ್ತಮ ಗುಣಮಟ್ಟದ ಕೃಷಿ ಅರಣ್ಯ ಸಸಿಗಳನ್ನು ನಾಟಿ ಮಾಡಿದ ಫಲವಾಗಿ ನಮ್ಮ ಹೆಬ್ಬೇವು, ತೇಗ, ರಕ್ತ ಚಂದನ, ನೇರಳೆ, ಸಿಲ್ವರ್, ಶಿವನೆ, ಬೆಟ್ಟದಲ್ಲಿ ಗಿಡಗಳನ್ನು ನಾಟಿ ಮಾಡಿದ ಫಲವಾಗಿ ನಮ್ಮ ಜಲಾನಯನ ಅಭಿವೃದ್ಧಿ ಯೋಜನೆಯಡಿ ಉತ್ತಮ ಗುಣಮಟ್ಟದ ಕೃಷಿ ಅರಣ್ಯ ಸಸಿಗಳನ್ನು ನಾಟಿ ಮಾಡಿದ ಫಲವಾಗಿ ನಮ್ಮ ಹೆಬ್ಬೇವು, ತೇಗ, ರಕ್ತ ಚಂದನ, ನ ಬೆಳೆ ಬೆಳೆದರೂ ಉತ್ತಮ ಇಳುವರಿ ಬರುತ್ತದೆ. ಇದರಿಂದ ನಮ್ಮ ಆದಾಯವೂ ಸಹ ಹೆಚ್ಚಾಗಿದೆ..</p>

ಅನುಬಂಧ
ಜಲಾನಯನ ಯೋಜನೆಗಳ ಚಟುವಟಿಕೆ/ಕಾಮಗಾರಿಗಳನ್ನು ಅಂತರ್ ಜಾಲದಲ್ಲಿ ಅಳವಡಿಸಲು ಸಂಕ್ಷಿಪ್ತ ಮಾಹಿತಿ.


ಯೋಜನೆಯ ಹೆಸರು:	PMKSY WDC – 2.0
ವರ್ಷ:	2021-22
ಕಾಮಗಾರಿಯ/ ಚಟುವಟಿಕೆಯ ಹೆಸರು:	ಕೃಷಿ ಅರಣ್ಯ ಸಸಿಗಳು

ಕಾಮಗಾರಿ/ಚಟುವಟಿಕೆಯ ಛಾಯಚಿತ್ರ (photo with Lat &Long)	
ಸರ್ವೆ ನಂಬರ್ :	22/4
ಅಕ್ಷಾಂಶ ಮತ್ತು ರೇಖಾಂಶ :	13.172812 76.073175
ಗ್ರಾಮ :	ದಾಸಗೋಡನಹಳ್ಳಿ
ತಾಲ್ಲೂಕು :	ಬೇಲೂರು
ಜಿಲ್ಲೆ :	ಹಾಸನ
ಕಾಮಗಾರಿ / ಚಟುವಟಿಕೆಯ ಅಂದಾಜು ಮೊತ್ತ (ರೂಪಾಯಿಗಳಲ್ಲಿ)	ರೂ. 1345/- (ಒಂದು ಸಾವಿರದ ಮೂರು ನೂರ ನಲವತ್ತೈದು ಮಾತ್ರ)
ಕಾಮಗಾರಿ / ಚಟುವಟಿಕೆಯ ಕುರಿತು ಸಂಕ್ಷಿಪ್ತ ವಿವರ (ಸಮುದಾಯ ಕಾಮಗಾರಿಯಾಗಿದ್ದರೆ ಅಂದಾಜು ನೀರು ಸಂಗ್ರಹಣೆ (Cubic Meter), ರಕ್ಷಣಾತ್ಮಕ ನೀರಾವರಿ ಪ್ರದೇಶ, ಫಲಾನುಭವಿಗಳ ಸಂಖ್ಯೆ, ವೈಯಕ್ತಿಕ ಕಾಮಗಾರಿಯಾಗಿದ್ದರೆ, ಫಲಾನುಭವಿ ಹೆಸರು, ಚಟುವಟಿಕೆಯಿಂದ ಪಡೆಯುತ್ತಿರುವ ಲಾಭ)	<p>ಅರಣ್ಯ ಸಸಿಗಳನ್ನು ನಾಟಿ ಮಾಡುವುದು ಕಾಮಗಾರಿ / ಚಟುವಟಿಕೆಯ ಕುರಿತು ಸಂಕ್ಷಿಪ್ತ ವಿವರ ರೈತ ಫಲಾನುಭವಿಗಳಿಗೆ ಅನುಕೂಲವಾಗುವಂತೆ ರೈತರ ಜಮೀನಿನಲ್ಲಿ ಅರಣ್ಯ ಸಸಿಗಳನ್ನು ನಾಟಿ ಮಾಡಿಸುವುದು</p> <p>ಚಿಕ್ಕಮ್ಮ/ಸಿದ್ದಯ್ಯ ಜಲಾನಯನ ಅಭಿವೃದ್ಧಿ ಯೋಜನೆಯಡಿ ಉತ್ತಮ ಗುಣಮಟ್ಟದ ಕೃಷಿ ಅರಣ್ಯ ಸಸಿಗಳನ್ನು ನಾಟಿ ಮಾಡಿದ ಮಹಾಗನಿ ಹೆಬ್ಬೇವು, ತೇಗ, ರಕ್ತ ಚಂದನ, ನೇರಳೆ, ಸಿಲ್ವರ್, ಶಿವನೆ, ಬೆಟ್ಟದನಲ್ಲಿ ಗಿಡಗಳನ್ನು ನಾಟಿ ಮಾಡಿದ ಫಲವಾಗಿ ನಮ್ಮ ಜಲಾನಯನ ಅಭಿವೃದ್ಧಿ ಯೋಜನೆಯಡಿ ಉತ್ತಮ ಗುಣಮಟ್ಟದ ಕೃಷಿ ಅರಣ್ಯ ಸಸಿಗಳನ್ನು ನಾಟಿ ಮಾಡಿದ ಮಹಾಗನಿ ಹೆಬ್ಬೇವು, ತೇಗ, ರಕ್ತ ಚಂದನ, ನ ಬೆಳೆ ಬೆಳೆದರೂ ಉತ್ತಮ ಇಳುವರಿ ಬರುತ್ತದೆ. ಇದರಿಂದ ನಮ್ಮ ಆದಾಯವೂ ಸಹ ಹೆಚ್ಚಾಗಿದೆ..</p>

ಅನುಬಂಧ


ಜಲಾನಯನ ಯೋಜನೆಗಳ ಚಟುವಟಿಕೆ/ಕಾಮಗಾರಿಗಳನ್ನು ಅಂತರ್ ಜಾಲದಲ್ಲಿ ಅಳವಡಿಸಲು ಸಂಕ್ಷಿಪ್ತ ಮಾಹಿತಿ,

ಯೋಜನೆಯ ಹೆಸರು:	PMKSY WDC – 2.0
ವರ್ಷ:	2021-22
ಕಾಮಗಾರಿಯ/ ಚಟುವಟಿಕೆಯ ಹೆಸರು:	ಕೃಷಿ ಅರಣ್ಯ ಸಸಿಗಳು

<p>ಕಾಮಗಾರಿ/ಚಟುವಟಿಕೆಯ ಛಾಯಚಿತ್ರ (photo with Lat &Long)</p>	
<p>ಸರ್ವೆ ನಂಬರ್ :</p>	<p>7p/24</p>
<p>ಅಕ್ಷಾಂಶ ಮತ್ತು ರೇಖಾಂಶ :</p>	<p>13.15113 76.021017</p>
<p>ಗ್ರಾಮ :</p>	<p>ದಾಸಗೋಡನಹಳ್ಳಿ</p>
<p>ತಾಲ್ಲೂಕು :</p>	<p>ಬೇಲೂರು</p>
<p>ಜಿಲ್ಲೆ :</p>	<p>ಹಾಸನ</p>
<p>ಕಾಮಗಾರಿ / ಚಟುವಟಿಕೆಯ ಅಂದಾಜು ಮೊತ್ತ (ರೂಪಾಯಿಗಳಲ್ಲಿ)</p>	<p>ರೂ. 1345/- (ಒಂದು ಸಾವಿರದ ಮೂರು ನೂರ ನಲವತ್ತೈದು ಮಾತ್ರ)</p>
<p>ಕಾಮಗಾರಿ / ಚಟುವಟಿಕೆಯ ಕುರಿತು ಸಂಕ್ಷಿಪ್ತ ವಿವರ (ಸಮುದಾಯ ಕಾಮಗಾರಿಯಾಗಿದ್ದರೆ ಅಂದಾಜು ನೀರು ಸಂಗ್ರಹಣೆ (Cubic Meter), ರಕ್ಷಣಾತ್ಮಕ ನೀರಾವರಿ ಪ್ರದೇಶ, ಫಲಾನುಭವಿಗಳ ಸಂಖ್ಯೆ ವೈಯಕ್ತಿಕ ಕಾಮಗಾರಿಯಾಗಿದ್ದರೆ, ಫಲಾನುಭವಿ ಹೆಸರು, ಚಟುವಟಿಕೆಯಿಂದ ಪಡೆಯುತ್ತಿರುವ ಲಾಭ)</p>	<p>ಅರಣ್ಯ ಸಸಿಗಳನ್ನು ನಾಟಿ ಮಾಡುವುದು ಕಾಮಗಾರಿ / ಚಟುವಟಿಕೆಯ ಕುರಿತು ಸಂಕ್ಷಿಪ್ತ ವಿವರ ರೈತ ಫಲಾನುಭವಿಗಳಿಗೆ ಅನುಕೂಲವಾಗುವಂತೆ ರೈತರ ಜಮೀನಿನಲ್ಲಿ ಅರಣ್ಯ ಸಸಿಗಳನ್ನು ನಾಟಿ ಮಾಡಿಸುವುದು ನಾಗಮ್ಮ/ಚಿನ್ನೇಗೌಡ ಜಲಾನಯನ ಅಭಿವೃದ್ಧಿ ಯೋಜನೆಯಡಿ ಉತ್ತಮ ಗುಣಮಟ್ಟದ ಕೃಷಿ ಅರಣ್ಯ ಸಸಿಗಳನ್ನು ಹಾಕಿದ ಮಹಾಗನಿ ಹೆಬ್ಬೇವು, ತೇಗ, ರಕ್ತ ಚಂದನ, ನೇರಳೆ, ಸಿಲ್ವರ್, ಶಿವನೆ, ಬೆಟ್ಟದನಲ್ಲಿ ಗಿಡಗಳನ್ನು ನಾಟಿ ಮಾಡಿದ ಫಲವಾಗಿ ನಮ್ಮ ಜಲಾನಯನ ಅಭಿವೃದ್ಧಿ ಯೋಜನೆಯಡಿ ಉತ್ತಮ ಗುಣಮಟ್ಟದ ಕೃಷಿ ಅರಣ್ಯ ಸಸಿಗಳನ್ನು ಹಾಕಿದ ಮಹಾಗನಿ ಹೆಬ್ಬೇವು, ತೇಗ, ರಕ್ತ ಚಂದನ, ನ ಬೆಳೆ ಬೆಳೆದರೂ ಉತ್ತಮ ಇಳುವರಿ ಬರುತ್ತದೆ. ಇದರಿಂದ ನಮ್ಮ ಆದಾಯವೂ ಸಹ ಹೆಚ್ಚಾಗಿದೆ..</p>

ಅನುಬಂಧ
ಜಲಾನಯನ ಯೋಜನೆಗಳ ಚಟುವಟಿಕೆ/ಕಾಮಗಾರಿಗಳನ್ನು ಅಂತರ್ ಜಾಲದಲ್ಲಿ ಅಳವಡಿಸಲು ಸಂಕ್ಷಿಪ್ತ ಮಾಹಿತಿ,


<p>ಯೋಜನೆಯ ಹೆಸರು:</p>	<p>PMKSY WDC – 2.0</p>
<p>ವರ್ಷ:</p>	<p>2021-22</p>
<p>ಕಾಮಗಾರಿಯ/ ಚಟುವಟಿಕೆಯ ಹೆಸರು:</p>	<p>ಕೃಷಿ ಅರಣ್ಯ ಸಸಿಗಳು</p>

<p>ಕಾಮಗಾರಿ/ಚಟುವಟಿಕೆಯ ಛಾಯಾಚಿತ್ರ (photo with Lat & Long)</p>	
<p>ಸರ್ವೆ ನಂಬರ್ :</p>	<p>7p/25</p>
<p>ಅಕ್ಷಾಂಶ ಮತ್ತು ರೇಖಾಂಶ :</p>	<p>13.172513 76.073186</p>
<p>ಗ್ರಾಮ :</p>	<p>ದಾಸಗೋಡನಹಳ್ಳಿ</p>
<p>ತಾಲ್ಲೂಕು :</p>	<p>ಬೇಲೂರು</p>
<p>ಜಿಲ್ಲೆ :</p>	<p>ಹಾಸನ</p>
<p>ಕಾಮಗಾರಿ / ಚಟುವಟಿಕೆಯ ಅಂದಾಜು ಮೊತ್ತ (ರೂಪಾಯಿಗಳಲ್ಲಿ)</p>	<p>ರೂ. 1345/- (ಒಂದು ಸಾವಿರದ ಮೂರು ನೂರ ನಲವತ್ತೈದು ಮಾತ್ರ)</p>
<p>ಕಾಮಗಾರಿ / ಚಟುವಟಿಕೆಯ ಕುರಿತು ಸಂಕ್ಷಿಪ್ತ ವಿವರ (ಸಮುದಾಯ ಕಾಮಗಾರಿಯಾಗಿದ್ದರೆ ಅಂದಾಜು ನೀರು ಸಂಗ್ರಹಣೆ (Cubic Meter), ರಕ್ಷಣಾತ್ಮಕ ನೀರಾವರಿ ಪ್ರದೇಶ, ಫಲಾನುಭವಿಗಳ ಸಂಖ್ಯೆ ವೈಯಕ್ತಿಕ ಕಾಮಗಾರಿಯಾಗಿದ್ದರೆ, ಫಲಾನುಭವಿ ಹೆಸರು, ಚಟುವಟಿಕೆಯಿಂದ ಪಡೆಯುತ್ತಿರುವ ಲಾಭ)</p>	<p>ಅರಣ್ಯ ಸಸಿಗಳನ್ನು ನಾಟಿ ಮಾಡುವುದು <u>ಕಾಮಗಾರಿ / ಚಟುವಟಿಕೆಯ ಕುರಿತು ಸಂಕ್ಷಿಪ್ತ ವಿವರ</u> ರೈತ ಫಲಾನುಭವಿಗಳಿಗೆ ಅನುಕೂಲವಾಗುವಂತೆ ರೈತರ ಜಮೀನಿನಲ್ಲಿ ಅರಣ್ಯ ಸಸಿಗಳನ್ನು ನಾಟಿ ಮಾಡಿಸುವುದು ಮಂಜಯ್ಯ/ಚಿಕ್ಕಯ್ಯ ಜಲಾನಯನ ಅಭಿವೃದ್ಧಿ ಯೋಜನೆಯಡಿ ಉತ್ತಮ ಗುಣಮಟ್ಟದ ಕೃಷಿ ಅರಣ್ಯ ಸಸಿಗಳನ್ನು ನಾಟಿ ಮಾಡಿದ ಮಹಾಗನಿ ಹೆಬ್ಬೇವು, ತೇಗ, ರಕ್ತ ಚಂದನ, ನೇರಳೆ, ಸಿಲ್ವರ್, ಶಿವನೆ, ಬೆಟ್ಟದನಲ್ಲಿ ಗಿಡಗಳನ್ನು ನಾಟಿ ಮಾಡಿದ ಫಲವಾಗಿ ನಮ್ಮ ಜಲಾನಯನ ಅಭಿವೃದ್ಧಿ ಯೋಜನೆಯಡಿ ಉತ್ತಮ ಗುಣಮಟ್ಟದ ಕೃಷಿ ಅರಣ್ಯ ಸಸಿಗಳನ್ನು ನಾಟಿ ಮಾಡಿದ ಮಹಾಗನಿ ಹೆಬ್ಬೇವು, ತೇಗ, ರಕ್ತ ಚಂದನ, ನ ಬೆಳೆ ಬೆಳೆದರೂ ಉತ್ತಮ ಇಳುವರಿ ಬರುತ್ತದೆ. ಇದರಿಂದ ನಮ್ಮ ಆದಾಯವೂ ಸಹ ಹೆಚ್ಚಾಗಿದೆ..</p>

ಅನುಬಂಧ

ಜಲಾನಯನ ಯೋಜನೆಗಳ ಚಟುವಟಿಕೆ/ಕಾಮಗಾರಿಗಳನ್ನು ಅಂತರ್ ಜಾಲದಲ್ಲಿ ಅಳವಡಿಸಲು
ಸಂಕ್ಷಿಪ್ತ ಮಾಹಿತಿ,


<p>ಯೋಜನೆಯ ಹೆಸರು:</p>	<p>PMKSY WDC – 2.0</p>
<p>ವರ್ಷ:</p>	<p>2021-22</p>
<p>ಕಾಮಗಾರಿಯ/ ಚಟುವಟಿಕೆಯ ಹೆಸರು:</p>	<p>ಕೃಷಿ ಅರಣ್ಯ ಸಸಿಗಳು</p>

<p>ಕಾಮಗಾರಿ/ಚಟುವಟಿಕೆಯ ಛಾಯಾಚಿತ್ರ (photo with Lat &Long)</p>	
<p>ಸರ್ವೆ ನಂಬರ್ :</p>	<p>7p/34</p>
<p>ಅಕ್ಷಾಂಶ ಮತ್ತು ರೇಖಾಂಶ :</p>	<p>13.172815 76.073165</p>
<p>ಗ್ರಾಮ :</p>	<p>ದಾಸಗೋಡನಹಳ್ಳಿ</p>
<p>ತಾಲ್ಲೂಕು :</p>	<p>ಬೇಲೂರು</p>
<p>ಜಿಲ್ಲೆ :</p>	<p>ಹಾಸನ</p>
<p>ಕಾಮಗಾರಿ / ಚಟುವಟಿಕೆಯ ಅಂದಾಜು ಮೊತ್ತ (ರೂಪಾಯಿಗಳಲ್ಲಿ)</p>	<p>ರೂ. 1345/- (ಒಂದು ಸಾವಿರದ ಮೂರು ನೂರ ನಲವತ್ತೈದು ಮಾತ್ರ)</p>
<p>ಕಾಮಗಾರಿ / ಚಟುವಟಿಕೆಯ ಕುರಿತು ಸಂಕ್ಷಿಪ್ತ ವಿವರ (ಸಮುದಾಯ ಕಾಮಗಾರಿಯಾಗಿದ್ದರೆ ಅಂದಾಜು ನೀರು ಸಂಗ್ರಹಣೆ (Cubic Meter), ರಕ್ಷಣಾತ್ಮಕ ನೀರಾವರಿ ಪ್ರದೇಶ, ಫಲಾನುಭವಿಗಳ ಸಂಖ್ಯೆ ವೈಯಕ್ತಿಕ ಕಾಮಗಾರಿಯಾಗಿದ್ದರೆ, ಫಲಾನುಭವಿ ಹೆಸರು, ಚಟುವಟಿಕೆಯಿಂದ ಪಡೆಯುತ್ತಿರುವ ಲಾಭ)</p>	<p>ಅರಣ್ಯ ಸಸಿಗಳನ್ನು ನಾಟಿ ಮಾಡುವುದು ಕಾಮಗಾರಿ / ಚಟುವಟಿಕೆಯ ಕುರಿತು ಸಂಕ್ಷಿಪ್ತ ವಿವರ</p> <p>ರೈತ ಫಲಾನುಭವಿಗಳಿಗೆ ಅನುಕೂಲವಾಗುವಂತೆ ರೈತರ ಜಮೀನಿನಲ್ಲಿ ಅರಣ್ಯ ಸಸಿಗಳನ್ನು ನಾಟಿ ಮಾಡಿಸುವುದು</p> <p>ದ್ರಾವ್ಯ/ಮಸಿಯಯ್ಯ</p> <p>ಜಲಾನಯನ ಅಭಿವೃದ್ಧಿ ಯೋಜನೆಯಡಿ ಉತ್ತಮ ಗುಣಮಟ್ಟದ ಕೃಷಿ ಅರಣ್ಯ ಸಸಿಗಳನ್ನು ನಾಟಿ ಮಾಡಿ ಮಹಾಗನಿ ಹೆಚ್ಚುವು, ತೇಗ, ರಕ್ತ ಚಂದನ, ನೇರಳೆ, ಸಿಲ್ವರ್, ಶಿವನೆ, ಬೆಟ್ಟದಲ್ಲಿ ಗಿಡಗಳನ್ನು ನಾಟಿ ಮಾಡಿದ ಫಲವಾಗಿ ನಮ್ಮ ಜಲಾನಯನ ಅಭಿವೃದ್ಧಿ ಯೋಜನೆಯಡಿ ಉತ್ತಮ ಗುಣಮಟ್ಟದ ಕೃಷಿ ಅರಣ್ಯ ಸಸಿಗಳನ್ನು ನಾಟಿ ಮಾಡಿ ಮಹಾಗನಿ ಹೆಚ್ಚುವು, ತೇಗ, ರಕ್ತ ಚಂದನ, ನ ಬೆಳೆ ಬೆಳೆದರೂ ಉತ್ತಮ ಇಳುವರಿ ಬರುತ್ತದೆ. ಇದರಿಂದ ನಮ್ಮ ಆದಾಯವೂ ಸಹ ಹೆಚ್ಚಾಗಿದೆ..</p>

ಅನುಬಂಧ

ಜಲಾನಯನ ಯೋಜನೆಗಳ ಚಟುವಟಿಕೆ/ಕಾಮಗಾರಿಗಳನ್ನು ಅಂತರ್ ಜಾಲದಲ್ಲಿ ಅಳವಡಿಸಲು ಸಂಕ್ಷಿಪ್ತ ಮಾಹಿತಿ.


<p>ಯೋಜನೆಯ ಹೆಸರು:</p>	<p>PMKSY WDC – 2.0</p>
<p>ವರ್ಷ:</p>	<p>2021-22</p>
<p>ಕಾಮಗಾರಿಯ/ ಚಟುವಟಿಕೆಯ ಹೆಸರು:</p>	<p>ಕೃಷಿ ಅರಣ್ಯ ಸಸಿಗಳು</p>

<p>ಕಾಮಗಾರಿ/ಚಟುವಟಿಕೆಯ ಛಾಯಚಿತ್ರ (photo with Lat &Long)</p>	 <p>Latitude: 13.172707 Longitude: 75.999548 Elevation: 1005.94±80 m Accuracy: 10.4 m Time: 07-23-2022 10:46 Note: k</p>
<p>ಸರ್ವೆ ನಂಬರ್ :</p>	<p>15,14</p>
<p>ಅಕ್ಷಾಂಶ ಮತ್ತು ರೇಖಾಂಶ :</p>	<p>13.172873 76.073176</p>
<p>ಗ್ರಾಮ :</p>	<p>ದಾಸಗೋಡನಹಳ್ಳಿ</p>
<p>ತಾಲ್ಲೂಕು :</p>	<p>ಬೇಲೂರು</p>
<p>ಜಿಲ್ಲೆ :</p>	<p>ಹಾಸನ</p>
<p>ಕಾಮಗಾರಿ / ಚಟುವಟಿಕೆಯ ಅಂದಾಜು ಮೊತ್ತ (ರೂಪಾಯಿಗಳಲ್ಲಿ)</p>	<p>ರೂ. 1345/- (ಒಂದು ಸಾವಿರದ ಮೂರು ನೂರ ನಲವತ್ತೈದು ಮಾತ್ರ)</p>
<p>ಕಾಮಗಾರಿ / ಚಟುವಟಿಕೆಯ ಕುರಿತು ಸಂಕ್ಷಿಪ್ತ ವಿವರ (ಸಮುದಾಯ ಕಾಮಗಾರಿಯಾಗಿದ್ದರೆ ಅಂದಾಜು ನೀರು ಸಂಗ್ರಹಣೆ (Cubic Meter), ರಕ್ಷಣಾತ್ಮಕ ನೀರಾವರಿ ಪ್ರದೇಶ, ಫಲಾನುಭವಿಗಳ ಸಂಖ್ಯೆ, ವೈಯಕ್ತಿಕ ಕಾಮಗಾರಿಯಾಗಿದ್ದರೆ, ಫಲಾನುಭವಿ ಹೆಸರು, ಚಟುವಟಿಕೆಯಿಂದ ಪಡೆಯುತ್ತಿರುವ ಲಾಭ)</p>	<p>ಅರಣ್ಯ ಸಸಿಗಳನ್ನು ನಾಟಿ ಮಾಡುವುದು ಕಾಮಗಾರಿ / ಚಟುವಟಿಕೆಯ ಕುರಿತು ಸಂಕ್ಷಿಪ್ತ ವಿವರ ರೈತ ಫಲಾನುಭವಿಗಳಿಗೆ ಅನುಕೂಲವಾಗುವಂತೆ ರೈತರ ಜಮೀನಿನಲ್ಲಿ ಅರಣ್ಯ ಸಸಿಗಳನ್ನು ನಾಟಿ ಮಾಡಿಸುವುದು ಜಲಾನಯನ ಅಭಿವೃದ್ಧಿ ಯೋಜನೆಯಡಿ ಉತ್ತಮ ಗುಣಮಟ್ಟದ ಕೃಷಿ ಅರಣ್ಯ ಸಸಿಗಳನ್ನು ಹಕ್ಕಿದ ಮಹಾಗನಿ ಹೆಬ್ಬೇವು, ತೇಗ, ರಕ್ತ ಚಂದನ, ನೇರಳೆ, ಸಿಲ್ವರ್, ಶಿವನೆ, ಬೆಟ್ಟದನಲ್ಲಿ ಗಿಡಗಳನ್ನು ನಾಟಿ ಮಾಡಿದ ಫಲವಾಗಿ ನಮ್ಮ ಜಲಾನಯನ ಅಭಿವೃದ್ಧಿ ಯೋಜನೆಯಡಿ ಉತ್ತಮ ಗುಣಮಟ್ಟದ ಕೃಷಿ ಅರಣ್ಯ ಸಸಿಗಳನ್ನು ಹಕ್ಕಿದ ಮಹಾಗನಿ ಹೆಬ್ಬೇವು, ತೇಗ, ರಕ್ತ ಚಂದನ, ನ ಬೆಳೆ ಬೆಳೆದರೂ ಉತ್ತಮ ಇಳುವರಿ ಬರುತ್ತದೆ. ಇದರಿಂದ ನಮ್ಮ ಆದಾಯವೂ ಸಹ ಹೆಚ್ಚಾಗಿದೆ..</p>

ಅನುಬಂಧ


ಜಲಾನಯನ ಯೋಜನೆಗಳ ಚಟುವಟಿಕೆ/ಕಾಮಗಾರಿಗಳನ್ನು ಅಂತರ್ ಜಾಲದಲ್ಲಿ ಅಳವಡಿಸಲು ಸಂಕ್ಷಿಪ್ತ ಮಾಹಿತಿ,

<p>ಯೋಜನೆಯ ಹೆಸರು:</p>	<p>PMKSY WDC – 2.0</p>
<p>ವರ್ಷ:</p>	<p>2021-22</p>
<p>ಕಾಮಗಾರಿಯ/ ಚಟುವಟಿಕೆಯ ಹೆಸರು:</p>	<p>ಕೃಷಿ ಅರಣ್ಯ ಸಸಿಗಳು</p>

<p>ಕಾಮಗಾರಿ/ಚಟುವಟಿಕೆಯ ಛಾಯಾಚಿತ್ರ (photo with Lat & Long)</p>	
<p>ಸರ್ವೆ ನಂಬರ್ :</p>	<p>9</p>
<p>ಅಕ್ಷಾಂಶ ಮತ್ತು ರೇಖಾಂಶ :</p>	<p>13.172873 76.073176</p>
<p>ಗ್ರಾಮ :</p>	<p>ದಾಸಗೋಡನಹಳ್ಳಿ</p>
<p>ತಾಲ್ಲೂಕು :</p>	<p>ಬೇಲೂರು</p>
<p>ಜಿಲ್ಲೆ :</p>	<p>ಹಾಸನ</p>
<p>ಕಾಮಗಾರಿ / ಚಟುವಟಿಕೆಯ ಅಂದಾಜು ಮೊತ್ತ (ರೂಪಾಯಿಗಳಲ್ಲಿ)</p>	<p>ರೂ. 1345/- (ಒಂದು ಸಾವಿರದ ಮೂರು ನೂರ ನಲವತ್ತೈದು ಮಾತ್ರ)</p>
<p>ಕಾಮಗಾರಿ / ಚಟುವಟಿಕೆಯ ಕುರಿತು ಸಂಕ್ಷಿಪ್ತ ವಿವರ (ಸಮುದಾಯ ಕಾಮಗಾರಿಯಾಗಿದ್ದರೆ ಅಂದಾಜು ನೀರು ಸಂಗ್ರಹಣೆ (Cubic Meter), ರಕ್ಷಣಾತ್ಮಕ ನೀರಾವರಿ ಪ್ರದೇಶ, ಫಲಾನುಭವಿಗಳ ಸಂಖ್ಯೆ ವೈಯಕ್ತಿಕ ಕಾಮಗಾರಿಯಾಗಿದ್ದರೆ, ಫಲಾನುಭವಿ ಹೆಸರು, ಚಟುವಟಿಕೆಯಿಂದ ಪಡೆಯುತ್ತಿರುವ ಲಾಭ)</p>	<p>ಅರಣ್ಯ ಸಸಿಗಳನ್ನು ನಾಟಿ ಮಾಡುವುದು <u>ಕಾಮಗಾರಿ / ಚಟುವಟಿಕೆಯ ಕುರಿತು ಸಂಕ್ಷಿಪ್ತ ವಿವರ</u> ರೈತ ಫಲಾನುಭವಿಗಳಿಗೆ ಅನುಕೂಲವಾಗುವಂತೆ ರೈತರ ಜಮೀನಿನಲ್ಲಿ ಅರಣ್ಯ ಸಸಿಗಳನ್ನು ನಾಟಿ ಮಾಡಿಸುವುದು ನೇತ್ರಕುಮಾರ/ಪರ್ವತೇಗೌಡ ಜಲಾನಯನ ಅಭಿವೃದ್ಧಿ ಯೋಜನೆಯಡಿ ಉತ್ತಮ ಗುಣಮಟ್ಟದ ಕೃಷಿ ಅರಣ್ಯ ಸಸಿಗಳನ್ನು ಹಾಕಿದ ಮಹಾಗನಿ ಹೆಬ್ಬೇವು, ತೇಗ, ರಕ್ತ ಚಂದನ, ನೇರಳೆ, ಸಿಲ್ವರ್, ಶಿವನ, ಬೆಟ್ಟದನಲ್ಲಿ ಗಿಡಗಳನ್ನು ನಾಟಿ ಮಾಡಿದ ಫಲವಾಗಿ ನಮ್ಮ ಜಲಾನಯನ ಅಭಿವೃದ್ಧಿ ಯೋಜನೆಯಡಿ ಉತ್ತಮ ಗುಣಮಟ್ಟದ ಕೃಷಿ ಅರಣ್ಯ ಸಸಿಗಳನ್ನು ಹಾಕಿದ ಮಹಾಗನಿ ಹೆಬ್ಬೇವು, ತೇಗ, ರಕ್ತ ಚಂದನ, ನ ಬೆಳೆ ಬೆಳೆದರೂ ಉತ್ತಮ ಇಳುವರಿ ಬರುತ್ತದೆ. ಇದರಿಂದ ನಮ್ಮ ಆದಾಯವೂ ಸಹ ಹೆಚ್ಚಾಗಿದೆ..</p>

ಅನುಬಂಧ
ಜಲಾನಯನ ಯೋಜನೆಗಳ ಚಟುವಟಿಕೆ/ಕಾಮಗಾರಿಗಳನ್ನು ಅಂತರ್ ಜಾಲದಲ್ಲಿ ಅಳವಡಿಸಲು
ಸಂಕ್ಷಿಪ್ತ ಮಾಹಿತಿ,


<p>ಯೋಜನೆಯ ಹೆಸರು:</p>	<p>PMKSY WDC – 2.0</p>
<p>ವರ್ಷ:</p>	<p>2021-22</p>

ಕಾಮಗಾರಿಯ/ ಚಟುವಟಿಕೆಯ ಹೆಸರು:	ಕೃಷಿ ಅರಣ್ಯ ಸಸಿಗಳು
ಕಾಮಗಾರಿ/ಚಟುವಟಿಕೆಯ ಛಾಯಚಿತ್ರ (photo with Lat &Long)	
ಸರ್ವೆ ನಂಬರ್ :	9
ಅಕ್ಷಾಂಶ ಮತ್ತು ರೇಖಾಂಶ :	13.175273 76.073196
ಗ್ರಾಮ :	ದಾಸಗೋಡನಹಳ್ಳಿ
ತಾಲ್ಲೂಕು :	ಬೇಲೂರು
ಜಿಲ್ಲೆ :	ಹಾಸನ
ಕಾಮಗಾರಿ / ಚಟುವಟಿಕೆಯ ಅಂದಾಜು ಮೊತ್ತ (ರೂಪಾಯಿಗಳಲ್ಲಿ)	ರೂ. 1345/- (ಒಂದು ಸಾವಿರದ ಮೂರು ನೂರ ನಲವತ್ತೈದು ಮಾತ್ರ)
ಕಾಮಗಾರಿ / ಚಟುವಟಿಕೆಯ ಕುರಿತು ಸಂಕ್ಷಿಪ್ತ ವಿವರ (ಸಮುದಾಯ ಕಾಮಗಾರಿಯಾಗಿದ್ದರೆ ಅಂದಾಜು ನೀರು ಸಂಗ್ರಹಣೆ (Cubic Meter), ರಕ್ಷಣಾತ್ಮಕ ನೀರಾವರಿ ಪ್ರದೇಶ, ಫಲಾನುಭವಿಗಳ ಸಂಖ್ಯೆ ವೈಯಕ್ತಿಕ ಕಾಮಗಾರಿಯಾಗಿದ್ದರೆ, ಫಲಾನುಭವಿ ಹೆಸರು, ಚಟುವಟಿಕೆಯಿಂದ ಪಡೆಯುತ್ತಿರುವ ಲಾಭ)	ಅರಣ್ಯ ಸಸಿಗಳನ್ನು ನಾಟಿ ಮಾಡುವುದು <u>ಕಾಮಗಾರಿ / ಚಟುವಟಿಕೆಯ ಕುರಿತು ಸಂಕ್ಷಿಪ್ತ ವಿವರ</u> ರೈತ ಫಲಾನುಭವಿಗಳಿಗೆ ಅನುಕೂಲವಾಗುವಂತೆ ರೈತರ ಜಮೀನಿನಲ್ಲಿ ಅರಣ್ಯ ಸಸಿಗಳನ್ನು ನಾಟಿ ಮಾಡಿಸುವುದು ಚಂದ್ರೇಗೌಡ/ಚನ್ನವೀರೇಗೌಡ ಜಲಾನಯನ ಅಭಿವೃದ್ಧಿ ಯೋಜನೆಯಡಿ ಉತ್ತಮ ಗುಣಮಟ್ಟದ ಕೃಷಿ ಅರಣ್ಯ ಸಸಿಗಳನ್ನು ನಾಟಿ ತೇಗ, ರಕ್ತ ಚಂದನ, ನೇರಳೆ, ಸಿಲ್ವರ್, ಶಿವನೆ, ಬೆಟ್ಟದನಲ್ಲಿ ಗಿಡಗಳನ್ನು ನಾಟಿ ಮಾಡಿದ ಫಲವಾಗಿ ನಮ್ಮ ಜಲಾನಯನ ಅಭಿವೃದ್ಧಿ ಯೋಜನೆಯಡಿ ಉತ್ತಮ ಗುಣಮಟ್ಟದ ಕೃಷಿ ಅರಣ್ಯ ಸಸಿಗಳನ್ನು ನಾಟಿ ಮಾಡಿದ ಮಹಾಗನಿ ಹೆಬ್ಬೇವು, ತೇಗ, ರಕ್ತ ಚಂದನ, ನ ಬೆಳೆ ಬೆಳೆದರೂ ಉತ್ತಮ ಇಳುವರಿ ಬರುತ್ತದೆ. ಇದರಿಂದ ನಮ್ಮ ಆದಾಯವೂ ಸಹ ಹೆಚ್ಚಾಗಿದೆ..

ಅನುಬಂಧ

ಜಲಾನಯನ ಯೋಜನೆಗಳ ಚಟುವಟಿಕೆ/ಕಾಮಗಾರಿಗಳನ್ನು ಅಂತರ್ ಜಾಲದಲ್ಲಿ ಅಳವಡಿಸಲು
ಸಂಕ್ಷಿಪ್ತ ಮಾಹಿತಿ,


ಯೋಜನೆಯ ಹೆಸರು:	PMKSY WDC – 2.0
ವರ್ಷ:	2021-22

ಕಾಮಗಾರಿಯ/ ಚಟುವಟಿಕೆಯ ಹೆಸರು:	ಕೃಷಿ ಅರಣ್ಯ ಸಸಿಗಳು
ಕಾಮಗಾರಿ/ಚಟುವಟಿಕೆಯ ಛಾಯಚಿತ್ರ (photo with Lat &Long)	
ಸರ್ವೆ ನಂಬರ್ :	9
ಅಕ್ಷಾಂಶ ಮತ್ತು ರೇಖಾಂಶ :	13.172815 76.073116
ಗ್ರಾಮ :	ದಾಸಗೋಡನಹಳ್ಳಿ
ತಾಲ್ಲೂಕು :	ಬೇಲೂರು
ಜಿಲ್ಲೆ :	ಹಾಸನ
ಕಾಮಗಾರಿ / ಚಟುವಟಿಕೆಯ ಅಂದಾಜು ಮೊತ್ತ (ರೂಪಾಯಿಗಳಲ್ಲಿ)	ರೂ. 1345/- (ಒಂದು ಸಾವಿರದ ಮೂರು ನೂರ ನಲವತ್ತೈದು ಮಾತ್ರ)
ಕಾಮಗಾರಿ / ಚಟುವಟಿಕೆಯ ಕುರಿತು ಸಂಕ್ಷಿಪ್ತ ವಿವರ (ಸಮುದಾಯ ಕಾಮಗಾರಿಯಾಗಿದ್ದರೆ ಅಂದಾಜು ನೀರು ಸಂಗ್ರಹಣೆ (Cubic Meter), ರಕ್ಷಣಾತ್ಮಕ ನೀರಾವರಿ ಪ್ರದೇಶ, ಫಲಾನುಭವಿಗಳ ಸಂಖ್ಯೆ ವೈಯಕ್ತಿಕ ಕಾಮಗಾರಿಯಾಗಿದ್ದರೆ, ಫಲಾನುಭವಿ ಹೆಸರು, ಚಟುವಟಿಕೆಯಿಂದ ಪಡೆಯುತ್ತಿರುವ ಲಾಭ)	ಅರಣ್ಯ ಸಸಿಗಳನ್ನು ನಾಟಿ ಮಾಡುವುದು <u>ಕಾಮಗಾರಿ / ಚಟುವಟಿಕೆಯ ಕುರಿತು ಸಂಕ್ಷಿಪ್ತ ವಿವರ</u> ರೈತ ಫಲಾನುಭವಿಗಳಿಗೆ ಅನುಕೂಲವಾಗುವಂತೆ ರೈತರ ಜಮೀನಿನಲ್ಲಿ ಅರಣ್ಯ ಸಸಿಗಳನ್ನು ನಾಟಿ ಮಾಡಿಸುವುದು ಬಸವರಾಜು/ಈರೇಗೌಡ ಜಲಾನಯನ ಅಭಿವೃದ್ಧಿ ಯೋಜನೆಯಡಿ ಉತ್ತಮ ಗುಣಮಟ್ಟದ ಕೃಷಿ ಅರಣ್ಯ ಸಸಿಗಳನ್ನು ನಾಟಿ ಮಾಡಿದ ಮಹಾಗನಿ ಹೆಬ್ಬೇವು, ತೇಗ, ರಕ್ತ ಚಂದನ, ನೇರಳೆ, ಸಿಲ್ವರ್, ಶಿವನೆ, ಬೆಟ್ಟದನಲ್ಲಿ ಗಿಡಗಳನ್ನು ನಾಟಿ ಮಾಡಿದ ಫಲವಾಗಿ ನಮ್ಮ ಜಲಾನಯನ ಅಭಿವೃದ್ಧಿ ಯೋಜನೆಯಡಿ ಉತ್ತಮ ಗುಣಮಟ್ಟದ ಕೃಷಿ ಅರಣ್ಯ ಸಸಿಗಳನ್ನು ನಾಟಿ ಮಾಡಿದ ಮಹಾಗನಿ ಹೆಬ್ಬೇವು, ತೇಗ, ರಕ್ತ ಚಂದನ,

ಅನುಬಂಧ

ಜಲಾನಯನ ಯೋಜನೆಗಳ ಚಟುವಟಿಕೆ/ಕಾಮಗಾರಿಗಳನ್ನು ಅಂತರ್ ಜಾಲದಲ್ಲಿ ಅಳವಡಿಸಲು
ಸಂಕ್ಷಿಪ್ತ ಮಾಹಿತಿ,


ಯೋಜನೆಯ ಹೆಸರು:	PMKSY WDC – 2.0
ವರ್ಷ:	2021-22
ಕಾಮಗಾರಿಯ/ ಚಟುವಟಿಕೆಯ ಹೆಸರು:	ಕೃಷಿ ಅರಣ್ಯ ಸಸಿಗಳು

<p>ಕಾಮಗಾರಿ/ಚಟುವಟಿಕೆಯ ಛಾಯಚಿತ್ರ (photo with Lat &Long)</p>	
<p>ಸರ್ವೆ ನಂಬರ್ :</p>	<p>176/2</p>
<p>ಅಕ್ಷಾಂಶ ಮತ್ತು ರೇಖಾಂಶ :</p>	<p>13.172874 76.073177</p>
<p>ಗ್ರಾಮ :</p>	<p>ದಾಸಗೋಡನಹಳ್ಳಿ</p>
<p>ತಾಲ್ಲೂಕು :</p>	<p>ಬೇಲೂರು</p>
<p>ಜಿಲ್ಲೆ :</p>	<p>ಹಾಸನ</p>
<p>ಕಾಮಗಾರಿ / ಚಟುವಟಿಕೆಯ ಅಂದಾಜು ಮೊತ್ತ (ರೂಪಾಯಿಗಳಲ್ಲಿ)</p>	<p>ರೂ. 1345/- (ಒಂದು ಸಾವಿರದ ಮೂರು ನೂರ ನಲವತ್ತೈದು ಮಾತ್ರ)</p>
<p>ಕಾಮಗಾರಿ / ಚಟುವಟಿಕೆಯ ಕುರಿತು ಸಂಕ್ಷಿಪ್ತ ವಿವರ (ಸಮುದಾಯ ಕಾಮಗಾರಿಯಾಗಿದ್ದರೆ ಅಂದಾಜು ನೀರು ಸಂಗ್ರಹಣೆ (Cubic Meter), ರಕ್ಷಣಾತ್ಮಕ ನೀರಾವರಿ ಪ್ರದೇಶ, ಫಲಾನುಭವಿಗಳ ಸಂಖ್ಯೆ, ವೈಯಕ್ತಿಕ ಕಾಮಗಾರಿಯಾಗಿದ್ದರೆ, ಫಲಾನುಭವಿ ಹೆಸರು, ಚಟುವಟಿಕೆಯಿಂದ ಪಡೆಯುತ್ತಿರುವ ಲಾಭ)</p>	<p>ಅರಣ್ಯ ಸಸಿಗಳನ್ನು ನಾಟಿ ಮಾಡುವುದು ಕಾಮಗಾರಿ / ಚಟುವಟಿಕೆಯ ಕುರಿತು ಸಂಕ್ಷಿಪ್ತ ವಿವರ</p> <p>ರೈತ ಫಲಾನುಭವಿಗಳಿಗೆ ಅನುಕೂಲವಾಗುವಂತೆ ರೈತರ ಜಮೀನಿನಲ್ಲಿ ಅರಣ್ಯ ಸಸಿಗಳನ್ನು ನಾಟಿ ಮಾಡಿಸುವುದು</p> <p>ಶಾಂತರಾಜು/ಭೀಮಶೆಟ್ಟಿ</p> <p>ಜಲಾನಯನ ಅಭಿವೃದ್ಧಿ ಯೋಜನೆಯಡಿ ಉತ್ತಮ ಗುಣಮಟ್ಟದ ಕೃಷಿ ಅರಣ್ಯ ಸಸಿಗಳನ್ನು ನಾಟಿ ಮಾಡಿದ ಮಹಾಗನಿ ಹೆಬ್ಬೇವು, ತೇಗ, ರಕ್ತ ಚಂದನ, ನೇರಳೆ, ಸಿಲ್ವರ್, ಶಿವನೆ, ಬೆಟ್ಟದನಲ್ಲಿ ಗಿಡಗಳನ್ನು ನಾಟಿ ಮಾಡಿದ ಫಲವಾಗಿ ನಮ್ಮ ಜಲಾನಯನ ಅಭಿವೃದ್ಧಿ ಯೋಜನೆಯಡಿ ಉತ್ತಮ ಗುಣಮಟ್ಟದ ಕೃಷಿ ಅರಣ್ಯ ಸಸಿಗಳನ್ನು ನಾಟಿ ಮಾಡಿದ ಮಹಾಗನಿ ಹೆಬ್ಬೇವು, ತೇಗ, ರಕ್ತ ಚಂದನ, ನ ಬೆಳೆ ಬೆಳೆದರೂ ಉತ್ತಮ ಇಳುವರಿ ಬರುತ್ತದೆ. ಇದರಿಂದ ನಮ್ಮ ಆದಾಯವೂ ಸಹ ಹೆಚ್ಚಾಗಿದೆ..</p>

ಅನುಬಂಧ

ಜಲಾನಯನ ಯೋಜನೆಗಳ ಚಟುವಟಿಕೆ/ಕಾಮಗಾರಿಗಳನ್ನು ಅಂತರ್ ಜಾಲದಲ್ಲಿ ಅಳವಡಿಸಲು ಸಂಕ್ಷಿಪ್ತ ಮಾಹಿತಿ,


<p>ಯೋಜನೆಯ ಹೆಸರು:</p>	<p>PMKSY WDC – 2.0</p>
<p>ವರ್ಷ:</p>	<p>2021-22</p>
<p>ಕಾಮಗಾರಿಯ/ ಚಟುವಟಿಕೆಯ ಹೆಸರು:</p>	<p>ಕೃಷಿ ಅರಣ್ಯ ಸಸಿಗಳು</p>

ಕಾಮಗಾರಿ/ಚಟುವಟಿಕೆಯ ಛಾಯಾಚಿತ್ರ (photo with Lat & Long)	
ಸರ್ವೆ ನಂಬರ್ :	1
ಅಕ್ಷಾಂಶ ಮತ್ತು ರೇಖಾಂಶ :	13.002815 76.083168
ಗ್ರಾಮ :	ದಾಸಗೋಡನಹಳ್ಳಿ
ತಾಲ್ಲೂಕು :	ಬೇಲೂರು
ಜಿಲ್ಲೆ :	ಹಾಸನ
ಕಾಮಗಾರಿ / ಚಟುವಟಿಕೆಯ ಅಂದಾಜು ಮೊತ್ತ (ರೂಪಾಯಿಗಳಲ್ಲಿ)	ರೂ. 2689/- (ಎರಡು ಸಾವಿರದ ಆರು ನೂರ ಎಂಭತ್ತೊಂಭತ್ತು ಮಾತ್ರ)
ಕಾಮಗಾರಿ / ಚಟುವಟಿಕೆಯ ಕುರಿತು ಸಂಕ್ಷಿಪ್ತ ವಿವರ (ಸಮುದಾಯ ಕಾಮಗಾರಿಯಾಗಿದ್ದರೆ ಅಂದಾಜು ನೀರು ಸಂಗ್ರಹಣೆ (Cubic Meter), ರಕ್ಷಣಾತ್ಮಕ ನೀರಾವರಿ ಪ್ರದೇಶ, ಫಲಾನುಭವಿಗಳ ಸಂಖ್ಯೆ ವೈಯಕ್ತಿಕ ಕಾಮಗಾರಿಯಾಗಿದ್ದರೆ, ಫಲಾನುಭವಿ ಹೆಸರು, ಚಟುವಟಿಕೆಯಿಂದ ಪಡೆಯುತ್ತಿರುವ ಲಾಭ)	<p>ಅರಣ್ಯ ಸಸಿಗಳನ್ನು ನಾಟಿ ಮಾಡುವುದು ಕಾಮಗಾರಿ / ಚಟುವಟಿಕೆಯ ಕುರಿತು ಸಂಕ್ಷಿಪ್ತ ವಿವರ</p> <p>ರೈತ ಫಲಾನುಭವಿಗಳಿಗೆ ಅನುಕೂಲವಾಗುವಂತೆ ರೈತರ ಜಮೀನಿನಲ್ಲಿ ಅರಣ್ಯ ಸಸಿಗಳನ್ನು ನಾಟಿ ಮಾಡಿಸುವುದು</p> <p>ಬಸಮ್ಮ/ಭೀಮಶೆಟ್ಟಿ</p> <p>ಜಲಾನಯನ ಅಭಿವೃದ್ಧಿ ಯೋಜನೆಯಡಿ ಉತ್ತಮ ಗುಣಮಟ್ಟದ ಕೃಷಿ ಅರಣ್ಯ ಸಸಿಗಳನ್ನು ನಾಟಿ ಮಾಡಿದ ಮಹಾಗನಿ ಹೆಬ್ಬೇವು, ತೇಗ, ರಕ್ತ ಚಂದನ, ನೇರಳೆ, ಸಿಲ್ವರ್, ಶಿವನೆ, ಬೆಟ್ಟದನಲ್ಲಿ ಗಿಡಗಳನ್ನು ನಾಟಿ ಮಾಡಿದ ಫಲವಾಗಿ ನಮ್ಮ ಜಲಾನಯನ ಅಭಿವೃದ್ಧಿ ಯೋಜನೆಯಡಿ ಉತ್ತಮ ಗುಣಮಟ್ಟದ ಕೃಷಿ ಅರಣ್ಯ ಸಸಿಗಳನ್ನು ನಾಟಿ ಮಾಡಿದ ಮಹಾಗನಿ ಹೆಬ್ಬೇವು, ತೇಗ, ರಕ್ತ ಚಂದನ, ನ ಬೆಳೆ ಬೆಳೆದರೂ ಉತ್ತಮ ಇಳುವರಿ ಬರುತ್ತದೆ. ಇದರಿಂದ ನಮ್ಮ ಆದಾಯವೂ ಸಹ ಹೆಚ್ಚಾಗಿದೆ..</p>

ಅನುಬಂಧ

ಜಲಾನಯನ ಯೋಜನೆಗಳ ಚಟುವಟಿಕೆ/ಕಾಮಗಾರಿಗಳನ್ನು ಅಂತರ್ ಜಾಲದಲ್ಲಿ ಅಳವಡಿಸಲು ಸಂಕ್ಷಿಪ್ತ ಮಾಹಿತಿ,

ಯೋಜನೆಯ ಹೆಸರು:	PMKSY WDC – 2.0
ವರ್ಷ:	2021-22
ಕಾಮಗಾರಿಯ/ ಚಟುವಟಿಕೆಯ ಹೆಸರು:	ಕೃಷಿ ಅರಣ್ಯ ಸಸಿಗಳು

ಕಾಮಗಾರಿ/ಚಟುವಟಿಕೆಯ ಛಾಯಾಚಿತ್ರ (photo with Lat & Long)	
ಸರ್ವೆ ನಂಬರ್ :	7
ಅಕ್ಷಾಂಶ ಮತ್ತು ರೇಖಾಂಶ :	13.172815 76.073175
ಗ್ರಾಮ :	ದಾಸಗೋಡನಹಳ್ಳಿ
ತಾಲ್ಲೂಕು :	ಬೇಲೂರು
ಜಿಲ್ಲೆ :	ಹಾಸನ
ಕಾಮಗಾರಿ / ಚಟುವಟಿಕೆಯ ಅಂದಾಜು ಮೊತ್ತ (ರೂಪಾಯಿಗಳಲ್ಲಿ)	ರೂ. 1345/- (ಒಂದು ಸಾವಿರದ ಮೂರು ನೂರ ನಲವತ್ತೈದು ಮಾತ್ರ)
ಕಾಮಗಾರಿ / ಚಟುವಟಿಕೆಯ ಕುರಿತು ಸಂಕ್ಷಿಪ್ತ ವಿವರ (ಸಮುದಾಯ ಕಾಮಗಾರಿಯಾಗಿದ್ದರೆ ಅಂದಾಜು ನೀರು ಸಂಗ್ರಹಣೆ (Cubic Meter), ರಕ್ಷಣಾತ್ಮಕ ನೀರಾವರಿ ಪ್ರದೇಶ, ಫಲಾನುಭವಿಗಳ ಸಂಖ್ಯೆ ವೈಯಕ್ತಿಕ ಕಾಮಗಾರಿಯಾಗಿದ್ದರೆ, ಫಲಾನುಭವಿ ಹೆಸರು, ಚಟುವಟಿಕೆಯಿಂದ ಪಡೆಯುತ್ತಿರುವ ಲಾಭ)	<p>ಅರಣ್ಯ ಸಸಿಗಳನ್ನು ನಾಟಿ ಮಾಡುವುದು ಕಾಮಗಾರಿ / ಚಟುವಟಿಕೆಯ ಕುರಿತು ಸಂಕ್ಷಿಪ್ತ ವಿವರ</p> <p>ರೈತ ಫಲಾನುಭವಿಗಳಿಗೆ ಅನುಕೂಲವಾಗುವಂತೆ ರೈತರ ಜಮೀನಿನಲ್ಲಿ ಅರಣ್ಯ ಸಸಿಗಳನ್ನು ನಾಟಿ ಮಾಡಿಸುವುದು</p> <p>ತಿಮ್ಮಮ್ಮ/ನಿಂಗೇಗೌಡ</p> <p>ಜಲಾನಯನ ಅಭಿವೃದ್ಧಿ ಯೋಜನೆಯಡಿ ಉತ್ತಮ ಗುಣಮಟ್ಟದ ಕೃಷಿ ಅರಣ್ಯ ಸಸಿಗಳನ್ನು ನಾಟಿ ಮಾಡಿದ ಮಹಾಗನಿ ಹೆಬ್ಬೇವು, ತೇಗ, ರಕ್ತ ಚಂದನ, ನೇರಳೆ, ಸಿಲ್ವರ್, ಶಿವನೆ, ಬೆಟ್ಟದನಲ್ಲಿ ಗಿಡಗಳನ್ನು ನಾಟಿ ಮಾಡಿದ ಫಲವಾಗಿ ನಮ್ಮ ಜಲಾನಯನ ಅಭಿವೃದ್ಧಿ ಯೋಜನೆಯಡಿ ಉತ್ತಮ ಗುಣಮಟ್ಟದ ಕೃಷಿ ಅರಣ್ಯ ಸಸಿಗಳನ್ನು ನಾಟಿ ಮಾಡಿದ ಮಹಾಗನಿ ಹೆಬ್ಬೇವು, ತೇಗ, ರಕ್ತ ಚಂದನ, ನ ಬೆಳೆ ಬೆಳೆದರೂ ಉತ್ತಮ ಇಳುವರಿ ಬರುತ್ತದೆ. ಇದರಿಂದ ನಮ್ಮ ಆದಾಯವೂ ಸಹ ಹೆಚ್ಚಾಗಿದೆ..</p>

ಅನುಬಂಧ


ಜಲಾನಯನ ಯೋಜನೆಗಳ ಚಟುವಟಿಕೆ/ಕಾಮಗಾರಿಗಳನ್ನು ಅಂತರ್ ಜಾಲದಲ್ಲಿ ಅಳವಡಿಸಲು ಸಂಕ್ಷಿಪ್ತ ಮಾಹಿತಿ,

ಯೋಜನೆಯ ಹೆಸರು:	PMKSY WDC – 2.0
ವರ್ಷ:	2021-22
ಕಾಮಗಾರಿಯ/ ಚಟುವಟಿಕೆಯ ಹೆಸರು:	ಕೃಷಿ ಅರಣ್ಯ ಸಸಿಗಳು

<p>ಕಾಮಗಾರಿ/ಚಟುವಟಿಕೆಯ ಛಾಯಚಿತ್ರ (photo with Lat &Long)</p>	
<p>ಸರ್ವೆ ನಂಬರ್ :</p>	<p>7p/28</p>
<p>ಅಕ್ಷಾಂಶ ಮತ್ತು ರೇಖಾಂಶ :</p>	<p>13.172845 76.073175</p>
<p>ಗ್ರಾಮ :</p>	<p>ದಾಸಗೋಡನಹಳ್ಳಿ</p>
<p>ತಾಲ್ಲೂಕು :</p>	<p>ಬೇಲೂರು</p>
<p>ಜಿಲ್ಲೆ :</p>	<p>ಹಾಸನ</p>
<p>ಕಾಮಗಾರಿ / ಚಟುವಟಿಕೆಯ ಅಂದಾಜು ಮೊತ್ತ (ರೂಪಾಯಿಗಳಲ್ಲಿ)</p>	<p>ರೂ. 1345/- (ಒಂದು ಸಾವಿರದ ಮೂರು ನೂರ ನಲವತ್ತೈದು ಮಾತ್ರ)</p>
<p>ಕಾಮಗಾರಿ / ಚಟುವಟಿಕೆಯ ಕುರಿತು ಸಂಕ್ಷಿಪ್ತ ವಿವರ (ಸಮುದಾಯ ಕಾಮಗಾರಿಯಾಗಿದ್ದರೆ ಅಂದಾಜು ನೀರು ಸಂಗ್ರಹಣೆ (Cubic Meter), ರಕ್ಷಣಾತ್ಮಕ ನೀರಾವರಿ ಪ್ರದೇಶ, ಫಲಾನುಭವಿಗಳ ಸಂಖ್ಯೆ ವೈಯಕ್ತಿಕ ಕಾಮಗಾರಿಯಾಗಿದ್ದರೆ, ಫಲಾನುಭವಿ ಹೆಸರು, ಚಟುವಟಿಕೆಯಿಂದ ಪಡೆಯುತ್ತಿರುವ ಲಾಭ)</p>	<p>ಅರಣ್ಯ ಸಸಿಗಳನ್ನು ನಾಟಿ ಮಾಡುವುದು ಕಾಮಗಾರಿ / ಚಟುವಟಿಕೆಯ ಕುರಿತು ಸಂಕ್ಷಿಪ್ತ ವಿವರ ರೈತ ಫಲಾನುಭವಿಗಳಿಗೆ ಅನುಕೂಲವಾಗುವಂತೆ ರೈತರ ಜಮೀನಿನಲ್ಲಿ ಅರಣ್ಯ ಸಸಿಗಳನ್ನು ನಾಟಿ ಮಾಡಿಸುವುದು ನಿಂಗೇಗೌಡ/ಬೈರೇಗೌಡ ಜಲಾನಯನ ಅಭಿವೃದ್ಧಿ ಯೋಜನೆಯಡಿ ಉತ್ತಮ ಗುಣಮಟ್ಟದ ಕೃಷಿ ಅರಣ್ಯ ಸಸಿಗಳನ್ನು ನಾಟಿ ಮಾಡಿದ ಫಲವಾಗಿ ನಮ್ಮ ಜಲಾನಯನ ಅಭಿವೃದ್ಧಿ ರಕ್ತ ಚಂದನ, ನೇರಳೆ, ಸಿಲ್ವರ್, ಶಿವನೆ, ಬೆಟ್ಟದನಲ್ಲಿ ಗಿಡಗಳನ್ನು ನಾಟಿ ಮಾಡಿದ ಫಲವಾಗಿ ನಮ್ಮ ಜಲಾನಯನ ಅಭಿವೃದ್ಧಿ ಯೋಜನೆಯಡಿ ಉತ್ತಮ ಗುಣಮಟ್ಟದ ಕೃಷಿ ಅರಣ್ಯ ಸಸಿಗಳನ್ನು ನಾಟಿ ಮಾಡಿದ ಫಲವಾಗಿ ನಮ್ಮ ಜಲಾನಯನ ಅಭಿವೃದ್ಧಿ ರಕ್ತ ಚಂದನ, ನ ಬೆಳೆ ಬೆಳೆದರೂ ಉತ್ತಮ ಇಳುವರಿ ಬರುತ್ತದೆ. ಇದರಿಂದ ನಮ್ಮ ಆದಾಯವೂ ಸಹ ಹೆಚ್ಚಾಗಿದೆ.</p>

ಅನುಬಂಧ
ಜಲಾನಯನ ಯೋಜನೆಗಳ ಚಟುವಟಿಕೆ/ಕಾಮಗಾರಿಗಳನ್ನು ಅಂತರ್ ಜಾಲದಲ್ಲಿ ಅಳವಡಿಸಲು ಸಂಕ್ಷಿಪ್ತ ಮಾಹಿತಿ.


<p>ಯೋಜನೆಯ ಹೆಸರು:</p>	<p>PMKSY WDC – 2.0</p>
<p>ವರ್ಷ:</p>	<p>2021-22</p>
<p>ಕಾಮಗಾರಿಯು/</p>	<p>ಕೃಷಿ ಅರಣ್ಯ ಸಸಿಗಳು</p>

ಚಟುವಟಿಕೆಯ ಹೆಸರು:	
ಕಾಮಗಾರಿ/ಚಟುವಟಿಕೆಯ ಛಾಯಚಿತ್ರ (photo with Lat &Long)	
ಸರ್ವೆ ನಂಬರ್ :	7p/28
ಅಕ್ಷಾಂಶ ಮತ್ತು ರೇಖಾಂಶ :	13.172877 76.073180
ಗ್ರಾಮ :	ದಾಸಗೋಡನಹಳ್ಳಿ
ತಾಲ್ಲೂಕು :	ಬೇಲೂರು
ಜಿಲ್ಲೆ :	ಹಾಸನ
ಕಾಮಗಾರಿ / ಚಟುವಟಿಕೆಯ ಅಂದಾಜು ಮೊತ್ತ (ರೂಪಾಯಿಗಳಲ್ಲಿ)	ರೂ. 1345/- (ಒಂದು ಸಾವಿರದ ಮೂರು ನೂರ ನಲವತ್ತೈದು ಮಾತ್ರ)
ಕಾಮಗಾರಿ / ಚಟುವಟಿಕೆಯ ಕುರಿತು ಸಂಕ್ಷಿಪ್ತ ವಿವರ (ಸಮುದಾಯ ಕಾಮಗಾರಿಯಾಗಿದ್ದರೆ ಅಂದಾಜು ನೀರು ಸಂಗ್ರಹಣೆ (Cubic Meter), ರಕ್ಷಣಾತ್ಮಕ ನೀರಾವರಿ ಪ್ರದೇಶ, ಫಲಾನುಭವಿಗಳ ಸಂಖ್ಯೆ ವೈಯಕ್ತಿಕ ಕಾಮಗಾರಿಯಾಗಿದ್ದರೆ, ಫಲಾನುಭವಿ ಹೆಸರು, ಚಟುವಟಿಕೆಯಿಂದ ಪಡೆಯುತ್ತಿರುವ ಲಾಭ)	<p>ಅರಣ್ಯ ಸಸಿಗಳನ್ನು ನಾಟಿ ಮಾಡುವುದು ಕಾಮಗಾರಿ / ಚಟುವಟಿಕೆಯ ಕುರಿತು ಸಂಕ್ಷಿಪ್ತ ವಿವರ</p> <p>ರೈತ ಫಲಾನುಭವಿಗಳಿಗೆ ಅನುಕೂಲವಾಗುವಂತೆ ರೈತರ ಜಮೀನಿನಲ್ಲಿ ಅರಣ್ಯ ಸಸಿಗಳನ್ನು ನಾಟಿ ಮಾಡಿಸುವುದು</p> <p>ಚಂದ್ರೇಗೌಡ/ನಿಂಗೇಗೌಡ</p> <p>ಜಲಾನಯನ ಅಭಿವೃದ್ಧಿ ಯೋಜನೆಯಡಿ ಉತ್ತಮ ಗುಣಮಟ್ಟದ ಕೃಷಿ ಅರಣ್ಯ ಸಸಿಗಳನ್ನು ನಾಟಿ ಮಾಡಿದ ಮಹಾಗನಿ ಹೆಬ್ಬೇವು, ತೇಗ, ರಕ್ತ ಚಂದನ, ನೇರಳೆ, ಸಿಲ್ವರ್, ಶಿವನೆ, ಬೆಟ್ಟದಲ್ಲಿ ಗಿಡಗಳನ್ನು ನಾಟಿ ಮಾಡಿದ ಫಲವಾಗಿ ನಮ್ಮ ಜಲಾನಯನ ಅಭಿವೃದ್ಧಿ ಯೋಜನೆಯಡಿ ಉತ್ತಮ ಗುಣಮಟ್ಟದ ಕೃಷಿ ಅರಣ್ಯ ಸಸಿಗಳನ್ನು ನಾಟಿ ಮಾಡಿದ ಮಹಾಗನಿ ಹೆಬ್ಬೇವು, ತೇಗ, ರಕ್ತ ಚಂದನ, ನ ಬೆಳೆ ಬೆಳೆದರೂ ಉತ್ತಮ ಇಳುವರಿ ಬರುತ್ತದೆ. ಇದರಿಂದ ನಮ್ಮ ಆದಾಯವೂ ಸಹ ಹೆಚ್ಚಾಗಿದೆ..</p>

ಅನುಬಂಧ

**ಜಲಾನಯನ ಯೋಜನೆಗಳ ಚಟುವಟಿಕೆ/ಕಾಮಗಾರಿಗಳನ್ನು ಅಂತರ್ ಜಾಲದಲ್ಲಿ ಅಳವಡಿಸಲು
ಸಂಕ್ಷಿಪ್ತ ಮಾಹಿತಿ.**

ಯೋಜನೆಯ ಹೆಸರು:	PMKSY WDC – 2.0
ವರ್ಷ:	2021-22
ಕಾಮಗಾರಿಯ/ ಚಟುವಟಿಕೆಯ ಹೆಸರು:	ಕೃಷಿ ಅರಣ್ಯ ಸಸಿಗಳು

<p>ಕಾಮಗಾರಿ/ಚಟುವಟಿಕೆಯ ಛಾಯಚಿತ್ರ (photo with Lat &Long)</p>	
<p>ಸರ್ವೆ ನಂಬರ್ :</p>	<p>36</p>
<p>ಅಕ್ಷಾಂಶ ಮತ್ತು ರೇಖಾಂಶ :</p>	<p>13.172855 76.073166</p>
<p>ಗ್ರಾಮ :</p>	<p>ದಾಸಗೋಡನಹಳ್ಳಿ</p>
<p>ತಾಲ್ಲೂಕು :</p>	<p>ಬೇಲೂರು</p>
<p>ಜಿಲ್ಲೆ :</p>	<p>ಹಾಸನ</p>
<p>ಕಾಮಗಾರಿ / ಚಟುವಟಿಕೆಯ ಅಂದಾಜು ಮೊತ್ತ (ರೂಪಾಯಿಗಳಲ್ಲಿ)</p>	<p>ರೂ. 2689/- (ಎರಡು ಸಾವಿರದ ಆರು ನೂರ ಎಂಭತ್ತೊಂಭತ್ತು ಮಾತ್ರ)</p>
<p>ಕಾಮಗಾರಿ / ಚಟುವಟಿಕೆಯ ಕುರಿತು ಸಂಕ್ಷಿಪ್ತ ವಿವರ (ಸಮುದಾಯ ಕಾಮಗಾರಿಯಾಗಿದ್ದರೆ ಅಂದಾಜು ನೀರು ಸಂಗ್ರಹಣೆ (Cubic Meter), ರಕ್ಷಣಾತ್ಮಕ ನೀರಾವರಿ ಪ್ರದೇಶ, ಫಲಾನುಭವಿಗಳ ಸಂಖ್ಯೆ ವೈಯಕ್ತಿಕ ಕಾಮಗಾರಿಯಾಗಿದ್ದರೆ, ಫಲಾನುಭವಿ ಹೆಸರು, ಚಟುವಟಿಕೆಯಿಂದ ಪಡೆಯುತ್ತಿರುವ ಲಾಭ)</p>	<p>ಅರಣ್ಯ ಸಸಿಗಳನ್ನು ನಾಟಿ ಮಾಡುವುದು <u>ಕಾಮಗಾರಿ / ಚಟುವಟಿಕೆಯ ಕುರಿತು ಸಂಕ್ಷಿಪ್ತ ವಿವರ</u> ರೈತ ಫಲಾನುಭವಿಗಳಿಗೆ ಅನುಕೂಲವಾಗುವಂತೆ ರೈತರ ಜಮೀನಿನಲ್ಲಿ ಅರಣ್ಯ ಸಸಿಗಳನ್ನು ನಾಟಿ ಮಾಡಿಸುವುದು ಶೀತಲ್ ಪ್ರಸಾದ್/ಧರ್ಮರಾಜ್ ಜಲಾನಯನ ಅಭಿವೃದ್ಧಿ ಯೋಜನೆಯಡಿ ಉತ್ತಮ ಗುಣಮಟ್ಟದ ಕೃಷಿ ಅರಣ್ಯ ಸಸಿಗಳನ್ನು ನಾಟಿ ಮಾಡಿದ ಮಹಾಗನಿ ಹೆಬ್ಬೇವು, ತೇಗ, ರಕ್ತ ಚಂದನ, ನೇರಳೆ, ಸಿಲ್ವರ್, ಶಿವನೆ, ಬೆಟ್ಟದನಲ್ಲಿ ಗಿಡಗಳನ್ನು ನಾಟಿ ಮಾಡಿದ ಫಲವಾಗಿ ನಮ್ಮ ಜಲಾನಯನ ಅಭಿವೃದ್ಧಿ ಯೋಜನೆಯಡಿ ಉತ್ತಮ ಗುಣಮಟ್ಟದ ಕೃಷಿ ಅರಣ್ಯ ಸಸಿಗಳನ್ನು ನಾಟಿ ಮಾಡಿದ ಮಹಾಗನಿ ಹೆಬ್ಬೇವು, ತೇಗ, ರಕ್ತ ಚಂದನ, ನ ಬೆಳೆ ಬೆಳೆದರೂ ಉತ್ತಮ ಇಳುವರಿ ಬರುತ್ತದೆ. ಇದರಿಂದ ನಮ್ಮ ಆದಾಯವೂ ಸಹ ಹೆಚ್ಚಾಗಿದೆ..</p>


ಅನುಬಂಧ
ಜಲಾನಯನ ಯೋಜನೆಗಳ ಚಟುವಟಿಕೆ/ಕಾಮಗಾರಿಗಳನ್ನು ಅಂತರ್ ಜಾಲದಲ್ಲಿ ಅಳವಡಿಸಲು ಸಂಕ್ಷಿಪ್ತ ಮಾಹಿತಿ,

<p>ಯೋಜನೆಯ ಹೆಸರು:</p>	<p>PMKSY WDC – 2.0</p>
<p>ವರ್ಷ:</p>	<p>2021-22</p>
<p>ಕಾಮಗಾರಿಯ/ ಚಟುವಟಿಕೆಯ ಹೆಸರು:</p>	<p>ಕೃಷಿ ಅರಣ್ಯ ಸಸಿಗಳು</p>

ಕಾಮಗಾರಿ/ಚಟುವಟಿಕೆಯ ಛಾಯಚಿತ್ರ (photo with Lat &Long)	
ಸರ್ವೆ ನಂಬರ್ :	7
ಅಕ್ಷಾಂಶ ಮತ್ತು ರೇಖಾಂಶ :	13.172813 76.073171
ಗ್ರಾಮ :	ದಾಸಗೋಡನಹಳ್ಳಿ
ತಾಲ್ಲೂಕು :	ಬೇಲೂರು
ಜಿಲ್ಲೆ :	ಹಾಸನ
ಕಾಮಗಾರಿ / ಚಟುವಟಿಕೆಯ ಅಂದಾಜು ಮೊತ್ತ (ರೂಪಾಯಿಗಳಲ್ಲಿ)	ರೂ. 1345/- (ಒಂದು ಸಾವಿರದ ಮೂರು ನೂರ ನಲವತ್ತೈದು ಮಾತ್ರ)
ಕಾಮಗಾರಿ / ಚಟುವಟಿಕೆಯ ಕುರಿತು ಸಂಕ್ಷಿಪ್ತ ವಿವರ (ಸಮುದಾಯ ಕಾಮಗಾರಿಯಾಗಿದ್ದರೆ ಅಂದಾಜು ನೀರು ಸಂಗ್ರಹಣೆ (Cubic Meter), ರಕ್ಷಣಾತ್ಮಕ ನೀರಾವರಿ ಪ್ರದೇಶ, ಫಲಾನುಭವಿಗಳ ಸಂಖ್ಯೆ, ವೈಯಕ್ತಿಕ ಕಾಮಗಾರಿಯಾಗಿದ್ದರೆ, ಫಲಾನುಭವಿ ಹೆಸರು, ಚಟುವಟಿಕೆಯಿಂದ ಪಡೆಯುತ್ತಿರುವ ಲಾಭ)	<p>ಅರಣ್ಯ ಸಸಿಗಳನ್ನು ನಾಟಿ ಮಾಡುವುದು ಕಾಮಗಾರಿ / ಚಟುವಟಿಕೆಯ ಕುರಿತು ಸಂಕ್ಷಿಪ್ತ ವಿವರ</p> <p>ರೈತ ಫಲಾನುಭವಿಗಳಿಗೆ ಅನುಕೂಲವಾಗುವಂತೆ ರೈತರ ಜಮೀನಿನಲ್ಲಿ ಅರಣ್ಯ ಸಸಿಗಳನ್ನು ನಾಟಿ ಮಾಡಿಸುವುದು</p> <p>ಚಂದ್ರೇಗೌಡ/ಅಡಗೂರೇಗೌಡ</p> <p>ಜಲಾನಯನ ಅಭಿವೃದ್ಧಿ ಯೋಜನೆಯಡಿ ಉತ್ತಮ ಗುಣಮಟ್ಟದ ಕೃಷಿ ಅರಣ್ಯ ಸಸಿಗಳನ್ನು ನಾಟಿ ಮಾಡಿದ ಫಲವಾಗಿ ನಮ್ಮ ಜಲಾನಯನ ಅಭಿವೃದ್ಧಿ ರಕ್ತ ಚಂದನ, ನೇರಳೆ, ಸಿಲ್ವರ್, ಶಿವನೆ, ಬೆಟ್ಟದಲ್ಲಿ ಗಿಡಗಳನ್ನು ನಾಟಿ ಮಾಡಿದ ಫಲವಾಗಿ ನಮ್ಮ ಜಲಾನಯನ ಅಭಿವೃದ್ಧಿ ಯೋಜನೆಯಡಿ ಉತ್ತಮ ಗುಣಮಟ್ಟದ ಕೃಷಿ ಅರಣ್ಯ ಸಸಿಗಳನ್ನು ನಾಟಿ ಮಾಡಿದ ಫಲವಾಗಿ ನಮ್ಮ ಜಲಾನಯನ ಅಭಿವೃದ್ಧಿ ರಕ್ತ ಚಂದನ, ನ ಬೆಳೆ ಬೆಳೆದರೂ ಉತ್ತಮ ಇಳುವರಿ ಬರುತ್ತದೆ. ಇದರಿಂದ ನಮ್ಮ ಆದಾಯವೂ ಸಹ ಹೆಚ್ಚಾಗಿದೆ.</p>

ಅನುಬಂಧ
ಜಲಾನಯನ ಯೋಜನೆಗಳ ಚಟುವಟಿಕೆ/ಕಾಮಗಾರಿಗಳನ್ನು ಅಂತರ್ ಜಾಲದಲ್ಲಿ ಅಳವಡಿಸಲು
ಸಂಕ್ಷಿಪ್ತ ಮಾಹಿತಿ,


ಯೋಜನೆಯ ಹೆಸರು:	PMKSY WDC – 2.0
ವರ್ಷ:	2021-22
ಕಾಮಗಾರಿಯ/ ಚಟುವಟಿಕೆಯ ಹೆಸರು:	ಕೃಷಿ ಅರಣ್ಯ ಸಸಿಗಳು

<p>ಕಾಮಗಾರಿ/ಚಟುವಟಿಕೆಯ ಛಾಯಚಿತ್ರ (photo with Lat &Long)</p>	
<p>ಸರ್ವೆ ನಂಬರ್ :</p>	<p>9</p>
<p>ಅಕ್ಷಾಂಶ ಮತ್ತು ರೇಖಾಂಶ :</p>	<p>13.172881 76.073184</p>
<p>ಗ್ರಾಮ :</p>	<p>ದಾಸಗೋಡನಹಳ್ಳಿ</p>
<p>ತಾಲ್ಲೂಕು :</p>	<p>ಬೇಲೂರು</p>
<p>ಜಿಲ್ಲೆ :</p>	<p>ಹಾಸನ</p>
<p>ಕಾಮಗಾರಿ / ಚಟುವಟಿಕೆಯ ಅಂದಾಜು ಮೊತ್ತ (ರೂಪಾಯಿಗಳಲ್ಲಿ)</p>	<p>ರೂ. 1345/- (ಒಂದು ಸಾವಿರದ ಮೂರು ನೂರ ನಲವತ್ತೈದು ಮಾತ್ರ)</p>
<p>ಕಾಮಗಾರಿ / ಚಟುವಟಿಕೆಯ ಕುರಿತು ಸಂಕ್ಷಿಪ್ತ ವಿವರ (ಸಮುದಾಯ ಕಾಮಗಾರಿಯಾಗಿದ್ದರೆ ಅಂದಾಜು ನೀರು ಸಂಗ್ರಹಣೆ (Cubic Meter), ರಕ್ಷಣಾತ್ಮಕ ನೀರಾವರಿ ಪ್ರದೇಶ, ಫಲಾನುಭವಿಗಳ ಸಂಖ್ಯೆ, ವೈಯಕ್ತಿಕ ಕಾಮಗಾರಿಯಾಗಿದ್ದರೆ, ಫಲಾನುಭವಿ ಹೆಸರು, ಚಟುವಟಿಕೆಯಿಂದ ಪಡೆಯುತ್ತಿರುವ ಲಾಭ)</p>	<p>ಅರಣ್ಯ ಸಸಿಗಳನ್ನು ನಾಟಿ ಮಾಡುವುದು ಕಾಮಗಾರಿ / ಚಟುವಟಿಕೆಯ ಕುರಿತು ಸಂಕ್ಷಿಪ್ತ ವಿವರ ರೈತ ಫಲಾನುಭವಿಗಳಿಗೆ ಅನುಕೂಲವಾಗುವಂತೆ ರೈತರ ಜಮೀನಿನಲ್ಲಿ ಅರಣ್ಯ ಸಸಿಗಳನ್ನು ನಾಟಿ ಮಾಡಿಸುವುದು ವಿಜಯಕುಮಾರ/ಅನಂತರಾಜಯ್ಯ ಜಲಾನಯನ ಅಭಿವೃದ್ಧಿ ಯೋಜನೆಯಡಿ ಉತ್ತಮ ಗುಣಮಟ್ಟದ ಕೃಷಿ ಅರಣ್ಯ ಸಸಿಗಳನ್ನು ನಾಟಿ ಮಾಡಿದ ಮಹಾಗನಿ ಹೆಬ್ಬೇವು, ತೇಗ, ರಕ್ತ ಚಂದನ, ನೇರಳೆ, ಸಿಲ್ವರ್, ಶಿವನೆ, ಬೆಟ್ಟದನಲ್ಲಿ ಗಿಡಗಳನ್ನು ನಾಟಿ ಮಾಡಿದ ಫಲವಾಗಿ ನಮ್ಮ ಜಲಾನಯನ ಅಭಿವೃದ್ಧಿ ಯೋಜನೆಯಡಿ ಉತ್ತಮ ಗುಣಮಟ್ಟದ ಕೃಷಿ ಅರಣ್ಯ ಸಸಿಗಳನ್ನು ನಾಟಿ ಮಾಡಿದ ಮಹಾಗನಿ ಹೆಬ್ಬೇವು, ತೇಗ, ರಕ್ತ ಚಂದನ, ನ ಬೆಳೆ ಬೆಳೆದರೂ ಉತ್ತಮ ಇಳುವರಿ ಬರುತ್ತದೆ. ಇದರಿಂದ ನಮ್ಮ ಆದಾಯವೂ ಸಹ ಹೆಚ್ಚಾಗಿದೆ.</p>

ಅನುಬಂಧ


ಜಲಾನಯನ ಯೋಜನೆಗಳ ಚಟುವಟಿಕೆ/ಕಾಮಗಾರಿಗಳನ್ನು ಅಂತರ್ ಜಾಲದಲ್ಲಿ ಅಳವಡಿಸಲು ಸಂಕ್ಷಿಪ್ತ ಮಾಹಿತಿ,

<p>ಯೋಜನೆಯ ಹೆಸರು:</p>	<p>PMKSY WDC – 2.0</p>
<p>ವರ್ಷ:</p>	<p>2021-22</p>
<p>ಕಾಮಗಾರಿಯ/ ಚಟುವಟಿಕೆಯ ಹೆಸರು:</p>	<p>ಕೃಷಿ ಅರಣ್ಯ ಸಸಿಗಳು</p>

<p>ಕಾಮಗಾರಿ/ಚಟುವಟಿಕೆಯ ಛಾಯಚಿತ್ರ (photo with Lat &Long)</p>	
<p>ಸರ್ವೆ ನಂಬರ್ :</p>	<p>2</p>
<p>ಅಕ್ಷಾಂಶ ಮತ್ತು ರೇಖಾಂಶ :</p>	<p>13.172812 76.073126</p>
<p>ಗ್ರಾಮ :</p>	<p>ದಾಸಗೋಡನಹಳ್ಳಿ</p>
<p>ತಾಲ್ಲೂಕು :</p>	<p>ಬೇಲೂರು</p>
<p>ಜಿಲ್ಲೆ :</p>	<p>ಹಾಸನ</p>
<p>ಕಾಮಗಾರಿ / ಚಟುವಟಿಕೆಯ ಅಂದಾಜು ಮೊತ್ತ (ರೂಪಾಯಿಗಳಲ್ಲಿ)</p>	<p>ರೂ. 1345/- (ಒಂದು ಸಾವಿರದ ಮೂರು ನೂರ ನಲವತ್ತೈದು ಮಾತ್ರ)</p>
<p>ಕಾಮಗಾರಿ / ಚಟುವಟಿಕೆಯ ಕುರಿತು ಸಂಕ್ಷಿಪ್ತ ವಿವರ (ಸಮುದಾಯ ಕಾಮಗಾರಿಯಾಗಿದ್ದರೆ ಅಂದಾಜು ನೀರು ಸಂಗ್ರಹಣೆ (Cubic Meter), ರಕ್ಷಣಾತ್ಮಕ ನೀರಾವರಿ ಪ್ರದೇಶ, ಫಲಾನುಭವಿಗಳ ಸಂಖ್ಯೆ ವೈಯಕ್ತಿಕ ಕಾಮಗಾರಿಯಾಗಿದ್ದರೆ, ಫಲಾನುಭವಿ ಹೆಸರು, ಚಟುವಟಿಕೆಯಿಂದ ಪಡೆಯುತ್ತಿರುವ ಲಾಭ)</p>	<p>ಅರಣ್ಯ ಸಸಿಗಳನ್ನು ನಾಟಿ ಮಾಡುವುದು ಕಾಮಗಾರಿ / ಚಟುವಟಿಕೆಯ ಕುರಿತು ಸಂಕ್ಷಿಪ್ತ ವಿವರ</p> <p>ರೈತ ಫಲಾನುಭವಿಗಳಿಗೆ ಅನುಕೂಲವಾಗುವಂತೆ ರೈತರ ಜಮೀನಿನಲ್ಲಿ ಅರಣ್ಯ ಸಸಿಗಳನ್ನು ನಾಟಿ ಮಾಡಿಸುವುದು</p> <p>ಮುದ್ದಮ್ಮ/ಬೀರೇಗೌಡ</p> <p>ಜಲಾನಯನ ಅಭಿವೃದ್ಧಿ ಯೋಜನೆಯಡಿ ಉತ್ತಮ ಗುಣಮಟ್ಟದ ಕೃಷಿ ಅರಣ್ಯ ಸಸಿಗಳನ್ನು ನಾಟಿ ಮಾಡಿದ ಮಹಾಗನಿ ಹೆಬ್ಬೇವು, ತೇಗ, ರಕ್ತ ಚಂದನ, ನೇರಳೆ, ಸಿಲ್ವರ್, ಶಿವನೆ, ಬೆಟ್ಟದನಲ್ಲಿ ಗಿಡಗಳನ್ನು ನಾಟಿ ಮಾಡಿದ ಫಲವಾಗಿ ನಮ್ಮ ಜಲಾನಯನ ಅಭಿವೃದ್ಧಿ ಯೋಜನೆಯಡಿ ಉತ್ತಮ ಗುಣಮಟ್ಟದ ಕೃಷಿ ಅರಣ್ಯ ಸಸಿಗಳನ್ನು ನಾಟಿ ಮಾಡಿದ ಮಹಾಗನಿ ಹೆಬ್ಬೇವು, ತೇಗ, ರಕ್ತ ಚಂದನ, ನ ಬೆಳೆ ಬೆಳೆದರೂ ಉತ್ತಮ ಇಳುವರಿ ಬರುತ್ತದೆ. ಇದರಿಂದ ನಮ್ಮ ಆದಾಯವೂ ಸಹ ಹೆಚ್ಚಾಗಿದೆ.</p>

ಅನುಬಂಧ
ಜಲಾನಯನ ಯೋಜನೆಗಳ ಚಟುವಟಿಕೆ/ಕಾಮಗಾರಿಗಳನ್ನು ಅಂತರ್ ಜಾಲದಲ್ಲಿ ಅಳವಡಿಸಲು ಸಂಕ್ಷಿಪ್ತ ಮಾಹಿತಿ,


<p>ಯೋಜನೆಯ ಹೆಸರು:</p>	<p>PMKSY WDC – 2.0</p>
<p>ವರ್ಷ:</p>	<p>2021-22</p>
<p>ಕಾಮಗಾರಿಯ/ ಚಟುವಟಿಕೆಯ ಹೆಸರು:</p>	<p>ಕೃಷಿ ಅರಣ್ಯ ಸಸಿಗಳು</p>

ಕಾಮಗಾರಿ/ಚಟುವಟಿಕೆಯ ಛಾಯಾಚಿತ್ರ (photo with Lat & Long)	
ಸರ್ವೆ ನಂಬರ್ :	2
ಅಕ್ಷಾಂಶ ಮತ್ತು ರೇಖಾಂಶ :	13.172872 76.073186
ಗ್ರಾಮ :	ದಾಸಗೋಡನಹಳ್ಳಿ
ತಾಲ್ಲೂಕು :	ಬೇಲೂರು
ಜಿಲ್ಲೆ :	ಹಾಸನ
ಕಾಮಗಾರಿ / ಚಟುವಟಿಕೆಯ ಅಂದಾಜು ಮೊತ್ತ (ರೂಪಾಯಿಗಳಲ್ಲಿ)	ರೂ. 1345/- (ಒಂದು ಸಾವಿರದ ಮೂರು ನೂರ ನಲವತ್ತೈದು ಮಾತ್ರ)
ಕಾಮಗಾರಿ / ಚಟುವಟಿಕೆಯ ಕುರಿತು ಸಂಕ್ಷಿಪ್ತ ವಿವರ (ಸಮುದಾಯ ಕಾಮಗಾರಿಯಾಗಿದ್ದರೆ ಅಂದಾಜು ನೀರು ಸಂಗ್ರಹಣೆ (Cubic Meter), ರಕ್ಷಣಾತ್ಮಕ ನೀರಾವರಿ ಪ್ರದೇಶ, ಫಲಾನುಭವಿಗಳ ಸಂಖ್ಯೆ ವೈಯಕ್ತಿಕ ಕಾಮಗಾರಿಯಾಗಿದ್ದರೆ, ಫಲಾನುಭವಿ ಹೆಸರು, ಚಟುವಟಿಕೆಯಿಂದ ಪಡೆಯುತ್ತಿರುವ ಲಾಭ)	<p>ಅರಣ್ಯ ಸಸಿಗಳನ್ನು ನಾಟಿ ಮಾಡುವುದು ಕಾಮಗಾರಿ / ಚಟುವಟಿಕೆಯ ಕುರಿತು ಸಂಕ್ಷಿಪ್ತ ವಿವರ</p> <p>ರೈತ ಫಲಾನುಭವಿಗಳಿಗೆ ಅನುಕೂಲವಾಗುವಂತೆ ರೈತರ ಜಮೀನಿನಲ್ಲಿ ಅರಣ್ಯ ಸಸಿಗಳನ್ನು ನಾಟಿ ಮಾಡಿಸುವುದು</p> <p>ಚಂದ್ರೇಗೌಡ/ದ್ರಾವೇಗೌಡ</p> <p>ಜಲಾನಯನ ಅಭಿವೃದ್ಧಿ ಯೋಜನೆಯಡಿ ಉತ್ತಮ ಗುಣಮಟ್ಟದ ಕೃಷಿ ಅರಣ್ಯ ಸಸಿಗಳನ್ನು ನಾಟಿ ಮಾಡಿದ ಮಹಾಗನಿ ಹೆಬ್ಬೇವು, ತೇಗ, ರಕ್ತ ಚಂದನ, ನೇರಳೆ, ಸಿಲ್ವರ್, ಶಿವನೆ, ಬೆಟ್ಟದನಲ್ಲಿ ಗಿಡಗಳನ್ನು ನಾಟಿ ಮಾಡಿದ ಫಲವಾಗಿ ನಮ್ಮ ಜಲಾನಯನ ಅಭಿವೃದ್ಧಿ ಯೋಜನೆಯಡಿ ಉತ್ತಮ ಗುಣಮಟ್ಟದ ಕೃಷಿ ಅರಣ್ಯ ಸಸಿಗಳನ್ನು ನಾಟಿ ಮಾಡಿದ ಮಹಾಗನಿ ಹೆಬ್ಬೇವು, ತೇಗ, ರಕ್ತ ಚಂದನ, ನ ಬೆಳೆ ಬೆಳೆದರೂ ಉತ್ತಮ ಇಳುವರಿ ಬರುತ್ತದೆ. ಇದರಿಂದ ನಮ್ಮ ಆದಾಯವೂ ಸಹ ಹೆಚ್ಚಾಗಿದೆ.</p>

ಅನುಬಂಧ


ಜಲಾನಯನ ಯೋಜನೆಗಳ ಚಟುವಟಿಕೆ/ಕಾಮಗಾರಿಗಳನ್ನು ಅಂತರ್ ಜಾಲದಲ್ಲಿ ಅಳವಡಿಸಲು ಸಂಕ್ಷಿಪ್ತ ಮಾಹಿತಿ,

ಯೋಜನೆಯ ಹೆಸರು:	PMKSY WDC – 2.0
ವರ್ಷ:	2021-22
ಕಾಮಗಾರಿಯ/ ಚಟುವಟಿಕೆಯ ಹೆಸರು:	ಕೃಷಿ ಅರಣ್ಯ ಸಸಿಗಳು

<p>ಕಾಮಗಾರಿ/ಚಟುವಟಿಕೆಯ ಛಾಯಾಚಿತ್ರ (photo with Lat & Long)</p>	
<p>ಸರ್ವೆ ನಂಬರ್ :</p>	<p>2</p>
<p>ಅಕ್ಷಾಂಶ ಮತ್ತು ರೇಖಾಂಶ :</p>	<p>13.172813 76.073167</p>
<p>ಗ್ರಾಮ :</p>	<p>ದಾಸಗೋಡನಹಳ್ಳಿ</p>
<p>ತಾಲ್ಲೂಕು :</p>	<p>ಬೇಲೂರು</p>
<p>ಜಿಲ್ಲೆ :</p>	<p>ಹಾಸನ</p>
<p>ಕಾಮಗಾರಿ / ಚಟುವಟಿಕೆಯ ಅಂದಾಜು ಮೊತ್ತ (ರೂಪಾಯಿಗಳಲ್ಲಿ)</p>	<p>ರೂ. 1345/- (ಒಂದು ಸಾವಿರದ ಮೂರು ನೂರ ನಲವತ್ತೈದು ಮಾತ್ರ)</p>
<p>ಕಾಮಗಾರಿ / ಚಟುವಟಿಕೆಯ ಕುರಿತು ಸಂಕ್ಷಿಪ್ತ ವಿವರ (ಸಮುದಾಯ ಕಾಮಗಾರಿಯಾಗಿದ್ದರೆ ಅಂದಾಜು ನೀರು ಸಂಗ್ರಹಣೆ (Cubic Meter), ರಕ್ಷಣಾತ್ಮಕ ನೀರಾವರಿ ಪ್ರದೇಶ, ಫಲಾನುಭವಿಗಳ ಸಂಖ್ಯೆ ವೈಯಕ್ತಿಕ ಕಾಮಗಾರಿಯಾಗಿದ್ದರೆ, ಫಲಾನುಭವಿ ಹೆಸರು, ಚಟುವಟಿಕೆಯಿಂದ ಪಡೆಯುತ್ತಿರುವ ಲಾಭ)</p>	<p>ಅರಣ್ಯ ಸಸಿಗಳನ್ನು ನಾಟಿ ಮಾಡುವುದು ಕಾಮಗಾರಿ / ಚಟುವಟಿಕೆಯ ಕುರಿತು ಸಂಕ್ಷಿಪ್ತ ವಿವರ ರೈತ ಫಲಾನುಭವಿಗಳಿಗೆ ಅನುಕೂಲವಾಗುವಂತೆ ರೈತರ ಜಮೀನಿನಲ್ಲಿ ಅರಣ್ಯ ಸಸಿಗಳನ್ನು ನಾಟಿ ಮಾಡಿಸುವುದು ವೀರಪ್ಪಗೌಡ/ದ್ರಾವೇಗೌಡ ಜಲಾನಯನ ಅಭಿವೃದ್ಧಿ ಯೋಜನೆಯಡಿ ಉತ್ತಮ ಗುಣಮಟ್ಟದ ಕೃಷಿ ಅರಣ್ಯ ಸಸಿಗುಣನಿರೀಕ್ಷಣೆ ಮಹಾಗಣಿ ಹೆಬ್ಬೇವು, ತೇಗ, ರಕ್ತ ಚಂದನ, ನೇರಳೆ, ಸಿಲ್ವರ್, ಶಿವನೆ, ಬೆಟ್ಟದನಲ್ಲಿ ಗಿಡಗಳನ್ನು ನಾಟಿ ಮಾಡಿದ ಫಲವಾಗಿ ನಮ್ಮ ಜಲಾನಯನ ಅಭಿವೃದ್ಧಿ ಯೋಜನೆಯಡಿ ಉತ್ತಮ ಗುಣಮಟ್ಟದ ಕೃಷಿ ಅರಣ್ಯ ಸಸಿಗುಣನಿರೀಕ್ಷಣೆ ಮಹಾಗಣಿ ಹೆಬ್ಬೇವು, ತೇಗ, ರಕ್ತ ಚಂದನ, ನ ಬೆಳೆ ಬೆಳೆದರೂ ಉತ್ತಮ ಇಳುವರಿ ಬರುತ್ತದೆ. ಇದರಿಂದ ನಮ್ಮ ಆದಾಯವೂ ಸಹ ಹೆಚ್ಚಾಗಿದೆ.</p>

ಅನುಬಂಧ
ಜಲಾನಯನ ಯೋಜನೆಗಳ ಚಟುವಟಿಕೆ/ಕಾಮಗಾರಿಗಳನ್ನು ಅಂತರ್ ಜಾಲದಲ್ಲಿ ಅಳವಡಿಸಲು ಸಂಕ್ಷಿಪ್ತ ಮಾಹಿತಿ,


<p>ಯೋಜನೆಯ ಹೆಸರು:</p>	<p>PMKSY WDC – 2.0</p>
<p>ವರ್ಷ:</p>	<p>2021-22</p>
<p>ಕಾಮಗಾರಿಯ/ ಚಟುವಟಿಕೆಯ ಹೆಸರು:</p>	<p>ಕೃಷಿ ಅರಣ್ಯ ಸಸಿಗಳು</p>

ಕಾಮಗಾರಿ/ಚಟುವಟಿಕೆಯ ಛಾಯಚಿತ್ರ (photo with Lat & Long)	
ಸರ್ವೆ ನಂಬರ್ :	2
ಅಕ್ಷಾಂಶ ಮತ್ತು ರೇಖಾಂಶ :	13.172874 76.073188
ಗ್ರಾಮ :	ದಾಸಗೋಡನಹಳ್ಳಿ
ತಾಲ್ಲೂಕು :	ಬೇಲೂರು
ಜಿಲ್ಲೆ :	ಹಾಸನ
ಕಾಮಗಾರಿ / ಚಟುವಟಿಕೆಯ ಅಂದಾಜು ಮೊತ್ತ (ರೂಪಾಯಿಗಳಲ್ಲಿ)	ರೂ. 1345/- (ಒಂದು ಸಾವಿರದ ಮೂರು ನೂರ ನಲವತ್ತೈದು ಮಾತ್ರ)
ಕಾಮಗಾರಿ / ಚಟುವಟಿಕೆಯ ಕುರಿತು ಸಂಕ್ಷಿಪ್ತ ವಿವರ (ಸಮುದಾಯ ಕಾಮಗಾರಿಯಾಗಿದ್ದರೆ ಅಂದಾಜು ನೀರು ಸಂಗ್ರಹಣೆ (Cubic Meter), ರಕ್ಷಣಾತ್ಮಕ ನೀರಾವರಿ ಪ್ರದೇಶ, ಫಲಾನುಭವಿಗಳ ಸಂಖ್ಯೆ, ವೈಯಕ್ತಿಕ ಕಾಮಗಾರಿಯಾಗಿದ್ದರೆ, ಫಲಾನುಭವಿ ಹೆಸರು, ಚಟುವಟಿಕೆಯಿಂದ ಪಡೆಯುತ್ತಿರುವ ಲಾಭ)	<p>ಅರಣ್ಯ ಸಸಿಗಳನ್ನು ನಾಟಿ ಮಾಡುವುದು <u>ಕಾಮಗಾರಿ / ಚಟುವಟಿಕೆಯ ಕುರಿತು ಸಂಕ್ಷಿಪ್ತ ವಿವರ</u></p> <p>ರೈತ ಫಲಾನುಭವಿಗಳಿಗೆ ಅನುಕೂಲವಾಗುವಂತೆ ರೈತರ ಜಮೀನಿನಲ್ಲಿ ಅರಣ್ಯ ಸಸಿಗಳನ್ನು ನಾಟಿ ಮಾಡಿಸುವುದು</p> <p>ವೀರಪ್ಪಗೌಡ/ದ್ಯಾವೇಗೌಡ</p> <p>ಜಲಾನಯನ ಅಭಿವೃದ್ಧಿ ಯೋಜನೆಯಡಿ ಉತ್ತಮ ಗುಣಮಟ್ಟದ ಕೃಷಿ ಅರಣ್ಯ ಸಸಿಗಳನ್ನು ಹಕ್ಕಿದ ಮಹಾಗನಿ ಹೆಬ್ಬೇವು, ತೇಗ, ರಕ್ತ ಚಂದನ, ನೇರಳೆ, ಸಿಲ್ವರ್, ಶಿವನೆ, ಬೆಟ್ಟದನಲ್ಲಿ ಗಿಡಗಳನ್ನು ನಾಟಿ ಮಾಡಿದ ಫಲವಾಗಿ ನಮ್ಮ ಜಲಾನಯನ ಅಭಿವೃದ್ಧಿ ಯೋಜನೆಯಡಿ ಉತ್ತಮ ಗುಣಮಟ್ಟದ ಕೃಷಿ ಅರಣ್ಯ ಸಸಿಗಳನ್ನು ಹಕ್ಕಿದ ಮಹಾಗನಿ ಹೆಬ್ಬೇವು, ತೇಗ, ರಕ್ತ ಚಂದನ, ನ ಬೆಳೆ ಬೆಳೆದರೂ ಉತ್ತಮ ಇಳುವರಿ ಬರುತ್ತದೆ. ಇದರಿಂದ ನಮ್ಮ ಆದಾಯವೂ ಸಹ ಹೆಚ್ಚಾಗಿದೆ..</p>

ಅನುಬಂಧ

ಜಲಾನಯನ ಯೋಜನೆಗಳ ಚಟುವಟಿಕೆ/ಕಾಮಗಾರಿಗಳನ್ನು ಅಂತರ್ ಜಾಲದಲ್ಲಿ ಅಳವಡಿಸಲು ಸಂಕ್ಷಿಪ್ತ ಮಾಹಿತಿ,


ಯೋಜನೆಯ ಹೆಸರು:	PMKSY WDC – 2.0
ವರ್ಷ:	2021-22
ಕಾಮಗಾರಿಯ/ ಚಟುವಟಿಕೆಯ ಹೆಸರು:	ಕೃಷಿ ಅರಣ್ಯ ಸಸಿಗಳು

ಕಾಮಗಾರಿ/ಚಟುವಟಿಕೆಯ ಛಾಯಚಿತ್ರ (photo with Lat &Long)	
ಸರ್ವೆ ನಂಬರ್ :	7p40
ಅಕ್ಷಾಂಶ ಮತ್ತು ರೇಖಾಂಶ :	13.172875 76.073189
ಗ್ರಾಮ :	ದಾಸಗೋಡನಹಳ್ಳಿ
ತಾಲ್ಲೂಕು :	ಬೇಲೂರು
ಜಿಲ್ಲೆ :	ಹಾಸನ
ಕಾಮಗಾರಿ / ಚಟುವಟಿಕೆಯ ಅಂದಾಜು ಮೊತ್ತ (ರೂಪಾಯಿಗಳಲ್ಲಿ)	ರೂ. 2689/- (ಎರಡು ಸಾವಿರದ ಆರು ನೂರ ಎಂಭತ್ತೊಂಭತ್ತು ಮಾತ್ರ)
ಕಾಮಗಾರಿ / ಚಟುವಟಿಕೆಯ ಕುರಿತು ಸಂಕ್ಷಿಪ್ತ ವಿವರ (ಸಮುದಾಯ ಕಾಮಗಾರಿಯಾಗಿದ್ದರೆ ಅಂದಾಜು ನೀರು ಸಂಗ್ರಹಣೆ (Cubic Meter), ರಕ್ಷಣಾತ್ಮಕ ನೀರಾವರಿ ಪ್ರದೇಶ, ಫಲಾನುಭವಿಗಳ ಸಂಖ್ಯೆ ವೈಯಕ್ತಿಕ ಕಾಮಗಾರಿಯಾಗಿದ್ದರೆ, ಫಲಾನುಭವಿ ಹೆಸರು, ಚಟುವಟಿಕೆಯಿಂದ ಪಡೆಯುತ್ತಿರುವ ಲಾಭ)	<p>ಅರಣ್ಯ ಸಸಿಗಳನ್ನು ನಾಟಿ ಮಾಡುವುದು <u>ಕಾಮಗಾರಿ / ಚಟುವಟಿಕೆಯ ಕುರಿತು ಸಂಕ್ಷಿಪ್ತ ವಿವರ</u></p> <p>ರೈತ ಫಲಾನುಭವಿಗಳಿಗೆ ಅನುಕೂಲವಾಗುವಂತೆ ರೈತರ ಜಮೀನಿನಲ್ಲಿ ಅರಣ್ಯ ಸಸಿಗಳನ್ನು ನಾಟಿ ಮಾಡಿಸುವುದು ಸುಧಾಕುಮಾರ/ವಿಜಯಕುಮಾರ</p> <p>ಜಲಾನಯನ ಅಭಿವೃದ್ಧಿ ಯೋಜನೆಯಡಿ ಉತ್ತಮ ಗುಣಮಟ್ಟದ ಕೃಷಿ ಅರಣ್ಯ ಸಸಿಗಳನ್ನು ನಾಟಿ ಮಾಡಿದ ಮಹಾಗನಿ ಹೆಬ್ಬೇವು, ತೇಗ, ರಕ್ತ ಚಂದನ, ನೇರಳೆ, ಸಿಲ್ವರ್, ಶಿವನೆ, ಬೆಟ್ಟದನಲ್ಲಿ ಗಿಡಗಳನ್ನು ನಾಟಿ ಮಾಡಿದ ಫಲವಾಗಿ ನಮ್ಮ ಜಲಾನಯನ ಅಭಿವೃದ್ಧಿ ಯೋಜನೆಯಡಿ ಉತ್ತಮ ಗುಣಮಟ್ಟದ ಕೃಷಿ ಅರಣ್ಯ ಸಸಿಗಳನ್ನು ನಾಟಿ ಮಾಡಿದ ಮಹಾಗನಿ ಹೆಬ್ಬೇವು, ತೇಗ, ರಕ್ತ ಚಂದನ, ನ ಬೆಳೆ ಬೆಳೆದರೂ ಉತ್ತಮ ಇಳುವರಿ ಬರುತ್ತದೆ. ಇದರಿಂದ ನಮ್ಮ ಆದಾಯವೂ ಸಹ ಹೆಚ್ಚಾಗಿದೆ..</p>

ಅನುಬಂಧ


ಜಲಾನಯನ ಯೋಜನೆಗಳ ಚಟುವಟಿಕೆ/ಕಾಮಗಾರಿಗಳನ್ನು ಅಂತರ್ ಜಾಲದಲ್ಲಿ ಅಳವಡಿಸಲು ಸಂಕ್ಷಿಪ್ತ ಮಾಹಿತಿ,

ಯೋಜನೆಯ ಹೆಸರು:	PMKSY WDC – 2.0
ವರ್ಷ:	2021-22
ಕಾಮಗಾರಿಯ/	ಕೃಷಿ ಅರಣ್ಯ ಸಸಿಗಳು

ಚಟುವಟಿಕೆಯ ಹೆಸರು:	
ಕಾಮಗಾರಿ/ಚಟುವಟಿಕೆಯ ಛಾಯಚಿತ್ರ (photo with Lat & Long)	
ಸರ್ವೆ ನಂಬರ್ :	7
ಅಕ್ಷಾಂಶ ಮತ್ತು ರೇಖಾಂಶ :	13.172835 76.073145
ಗ್ರಾಮ :	
ತಾಲ್ಲೂಕು :	ಬೇಲೂರು
ಜಿಲ್ಲೆ :	ಹಾಸನ
ಕಾಮಗಾರಿ / ಚಟುವಟಿಕೆಯ ಅಂದಾಜು ಮೊತ್ತ (ರೂಪಾಯಿಗಳಲ್ಲಿ)	ರೂ. 1345/- (ಒಂದು ಸಾವಿರದ ಮೂರು ನೂರ ನಲವತ್ತೈದು ಮಾತ್ರ)
ಕಾಮಗಾರಿ / ಚಟುವಟಿಕೆಯ ಕುರಿತು ಸಂಕ್ಷಿಪ್ತ ವಿವರ (ಸಮುದಾಯ ಕಾಮಗಾರಿಯಾಗಿದ್ದರೆ ಅಂದಾಜು ನೀರು ಸಂಗ್ರಹಣೆ (Cubic Meter), ರಕ್ಷಣಾತ್ಮಕ ನೀರಾವರಿ ಪ್ರದೇಶ, ಫಲಾನುಭವಿಗಳ ಸಂಖ್ಯೆ ವೈಯಕ್ತಿಕ ಕಾಮಗಾರಿಯಾಗಿದ್ದರೆ, ಫಲಾನುಭವಿ ಹೆಸರು, ಚಟುವಟಿಕೆಯಿಂದ ಪಡೆಯುತ್ತಿರುವ ಲಾಭ)	<p>ಅರಣ್ಯ ಸಸಿಗಳನ್ನು ನಾಟಿ ಮಾಡುವುದು ಕಾಮಗಾರಿ / ಚಟುವಟಿಕೆಯ ಕುರಿತು ಸಂಕ್ಷಿಪ್ತ ವಿವರ</p> <p>ರೈತ ಫಲಾನುಭವಿಗಳಿಗೆ ಅನುಕೂಲವಾಗುವಂತೆ ರೈತರ ಜಮೀನಿನಲ್ಲಿ ಅರಣ್ಯ ಸಸಿಗಳನ್ನು ನಾಟಿ ಮಾಡಿಸುವುದು</p> <p>ಪಂಕಜ/ನಾಗರಾಜಯ್ಯ</p> <p>ಜಲಾನಯನ ಅಭಿವೃದ್ಧಿ ಯೋಜನೆಯಡಿ ಉತ್ತಮ ಗುಣಮಟ್ಟದ ಕೃಷಿ ಅರಣ್ಯ ಸಸಿಗಳನ್ನು ಹಕ್ಕಿದ ಮಹಾಗನಿ ಹೆಬ್ಬೇವು, ತೇಗ, ರಕ್ತ ಚಂದನ, ನೇರಳೆ, ಸಿಲ್ವರ್, ಶಿವನೆ, ಬೆಟ್ಟದನಲ್ಲಿ ಗಿಡಗಳನ್ನು ನಾಟಿ ಮಾಡಿದ ಫಲವಾಗಿ ನಮ್ಮ ಜಲಾನಯನ ಅಭಿವೃದ್ಧಿ ಯೋಜನೆಯಡಿ ಉತ್ತಮ ಗುಣಮಟ್ಟದ ಕೃಷಿ ಅರಣ್ಯ ಸಸಿಗಳನ್ನು ಹಕ್ಕಿದ ಮಹಾಗನಿ ಹೆಬ್ಬೇವು, ತೇಗ, ರಕ್ತ ಚಂದನ, ನ ಬೆಳೆ ಬೆಳೆದರೂ ಉತ್ತಮ ಇಳುವರಿ ಬರುತ್ತದೆ. ಇದರಿಂದ ನಮ್ಮ ಆದಾಯವೂ ಸಹ ಹೆಚ್ಚಾಗಿದೆ.</p>


ಅನುಬಂಧ
ಜಲಾನಯನ ಯೋಜನೆಗಳ ಚಟುವಟಿಕೆ/ಕಾಮಗಾರಿಗಳನ್ನು ಅಂತರ್ ಜಾಲದಲ್ಲಿ ಅಳವಡಿಸಲು ಸಂಕ್ಷಿಪ್ತ ಮಾಹಿತಿ,

ಯೋಜನೆಯ ಹೆಸರು:	PMKSY WDC – 2.0
ವರ್ಷ:	2021-22
ಕಾಮಗಾರಿಯ/ ಚಟುವಟಿಕೆಯ ಹೆಸರು:	ಕೃಷಿ ಅರಣ್ಯ ಸಸಿಗಳು

<p>ಕಾಮಗಾರಿ/ಚಟುವಟಿಕೆಯ ಛಾಯಾಚಿತ್ರ (photo with Lat & Long)</p>	
<p>ಸರ್ವೆ ನಂಬರ್ :</p>	<p>7</p>
<p>ಅಕ್ಷಾಂಶ ಮತ್ತು ರೇಖಾಂಶ :</p>	<p>13.172877 76.073191</p>
<p>ಗ್ರಾಮ :</p>	<p>ದಾಸಗೋಡನಹಳ್ಳಿ</p>
<p>ತಾಲ್ಲೂಕು :</p>	<p>ಬೇಲೂರು</p>
<p>ಜಿಲ್ಲೆ :</p>	<p>ಹಾಸನ</p>
<p>ಕಾಮಗಾರಿ / ಚಟುವಟಿಕೆಯ ಅಂದಾಜು ಮೊತ್ತ (ರೂಪಾಯಿಗಳಲ್ಲಿ)</p>	<p>ರೂ. 1345/- (ಒಂದು ಸಾವಿರದ ಮೂರು ನೂರ ನಲವತ್ತೈದು ಮಾತ್ರ)</p>
<p>ಕಾಮಗಾರಿ / ಚಟುವಟಿಕೆಯ ಕುರಿತು ಸಂಕ್ಷಿಪ್ತ ವಿವರ (ಸಮುದಾಯ ಕಾಮಗಾರಿಯಾಗಿದ್ದರೆ ಅಂದಾಜು ನೀರು ಸಂಗ್ರಹಣೆ (Cubic Meter), ರಕ್ಷಣಾತ್ಮಕ ನೀರಾವರಿ ಪ್ರದೇಶ, ಫಲಾನುಭವಿಗಳ ಸಂಖ್ಯೆ ವೈಯಕ್ತಿಕ ಕಾಮಗಾರಿಯಾಗಿದ್ದರೆ, ಫಲಾನುಭವಿ ಹೆಸರು, ಚಟುವಟಿಕೆಯಿಂದ ಪಡೆಯುತ್ತಿರುವ ಲಾಭ)</p>	<p>ಅರಣ್ಯ ಸಸಿಗಳನ್ನು ನಾಟಿ ಮಾಡುವುದು <u>ಕಾಮಗಾರಿ / ಚಟುವಟಿಕೆಯ ಕುರಿತು ಸಂಕ್ಷಿಪ್ತ ವಿವರ</u> ರೈತ ಫಲಾನುಭವಿಗಳಿಗೆ ಅನುಕೂಲವಾಗುವಂತೆ ರೈತರ ಜಮೀನಿನಲ್ಲಿ ಅರಣ್ಯ ಸಸಿಗಳನ್ನು ನಾಟಿ ಮಾಡಿಸುವುದು ಕುಶಾಲಕುಮಾರ/ನಾಗರಾಜ್ಯ ಜಲಾನಯನ ಅಭಿವೃದ್ಧಿ ಯೋಜನೆಯಡಿ ಉತ್ತಮ ಗುಣಮಟ್ಟದ ಕೃಷಿ ಅರಣ್ಯ ಸಸಿಗಳನ್ನು ನಾಟಿ ಮಾಡಿದ ಮಹಾಗನಿ ಹೆಬ್ಬೇವು, ತೇಗ, ರಕ್ತ ಚಂದನ, ನೇರಳೆ, ಸಿಲ್ವರ್, ಶಿವನೆ, ಬೆಟ್ಟದನಲ್ಲಿ ಗಿಡಗಳನ್ನು ನಾಟಿ ಮಾಡಿದ ಫಲವಾಗಿ ನಮ್ಮ ಜಲಾನಯನ ಅಭಿವೃದ್ಧಿ ಯೋಜನೆಯಡಿ ಉತ್ತಮ ಗುಣಮಟ್ಟದ ಕೃಷಿ ಅರಣ್ಯ ಸಸಿಗಳನ್ನು ನಾಟಿ ಮಾಡಿದ ಮಹಾಗನಿ ಹೆಬ್ಬೇವು, ತೇಗ, ರಕ್ತ ಚಂದನ, ನ ಬೆಳೆ ಬೆಳೆದರೂ ಉತ್ತಮ ಇಳುವರಿ ಬರುತ್ತದೆ. ಇದರಿಂದ ನಮ್ಮ ಆದಾಯವೂ ಸಹ ಹೆಚ್ಚಾಗಿದೆ..</p>

ಅನುಬಂಧ
ಜಲಾನಯನ ಯೋಜನೆಗಳ ಚಟುವಟಿಕೆ/ಕಾಮಗಾರಿಗಳನ್ನು ಅಂತರ್ ಜಾಲದಲ್ಲಿ ಅಳವಡಿಸಲು
ಸಂಕ್ಷಿಪ್ತ ಮಾಹಿತಿ,


<p>ಯೋಜನೆಯ ಹೆಸರು:</p>	<p>PMKSY WDC – 2.0</p>
<p>ವರ್ಷ:</p>	<p>2021-22</p>
<p>ಕಾಮಗಾರಿಯ/ ಚಟುವಟಿಕೆಯ ಹೆಸರು:</p>	<p>ಕೃಷಿ ಅರಣ್ಯ ಸಸಿಗಳು</p>

ಕಾಮಗಾರಿ/ಚಟುವಟಿಕೆಯ ಛಾಯಚಿತ್ರ (photo with Lat &Long)	
ಸರ್ವೆ ನಂಬರ್ :	7p42
ಅಕ್ಷಾಂಶ ಮತ್ತು ರೇಖಾಂಶ :	13.172877 76.073191
ಗ್ರಾಮ :	ದಾಸಗೋಡನಹಳ್ಳಿ
ತಾಲ್ಲೂಕು :	ಬೇಲೂರು
ಜಿಲ್ಲೆ :	ಹಾಸನ
ಕಾಮಗಾರಿ / ಚಟುವಟಿಕೆಯ ಅಂದಾಜು ಮೊತ್ತ (ರೂಪಾಯಿಗಳಲ್ಲಿ)	ರೂ. 1345/- (ಒಂದು ಸಾವಿರದ ಮೂರು ನೂರ ನಲವತ್ತೈದು ಮಾತ್ರ)
ಕಾಮಗಾರಿ / ಚಟುವಟಿಕೆಯ ಕುರಿತು ಸಂಕ್ಷಿಪ್ತ ವಿವರ (ಸಮುದಾಯ ಕಾಮಗಾರಿಯಾಗಿದ್ದರೆ ಅಂದಾಜು ನೀರು ಸಂಗ್ರಹಣೆ (Cubic Meter), ರಕ್ಷಣಾತ್ಮಕ ನೀರಾವರಿ ಪ್ರದೇಶ, ಫಲಾನುಭವಿಗಳ ಸಂಖ್ಯೆ ವೈಯಕ್ತಿಕ ಕಾಮಗಾರಿಯಾಗಿದ್ದರೆ, ಫಲಾನುಭವಿ ಹೆಸರು, ಚಟುವಟಿಕೆಯಿಂದ ಪಡೆಯುತ್ತಿರುವ ಲಾಭ)	<p>ಅರಣ್ಯ ಸಸಿಗಳನ್ನು ನಾಟಿ ಮಾಡುವುದು</p> <p><u>ಕಾಮಗಾರಿ / ಚಟುವಟಿಕೆಯ ಕುರಿತು ಸಂಕ್ಷಿಪ್ತ ವಿವರ</u></p> <p>ರೈತ ಫಲಾನುಭವಿಗಳಿಗೆ ಅನುಕೂಲವಾಗುವಂತೆ ರೈತರ ಜಮೀನಿನಲ್ಲಿ ಅರಣ್ಯ ಸಸಿಗಳನ್ನು ನಾಟಿ ಮಾಡಿಸುವುದು</p> <p>ಧನ್ಯಕುಮಾರ/ನಾಭಿರಾಜಯ್ಯ</p> <p>ಜಲಾನಯನ ಅಭಿವೃದ್ಧಿ ಯೋಜನೆಯಡಿ ಉತ್ತಮ ಗುಣಮಟ್ಟದ ಕೃಷಿ ಅರಣ್ಯ ಸಸಿಗಳನ್ನು ನಾಟಿ ಮಾಡಿದ ಮಹಾಗನಿ ಹೆಬ್ಬೇವು, ತೇಗ, ರಕ್ತ ಚಂದನ, ನೇರಳೆ, ಸಿಲ್ವರ್, ಶಿವನೆ, ಬೆಟ್ಟದನಲ್ಲಿ ಗಿಡಗಳನ್ನು ನಾಟಿ ಮಾಡಿದ ಫಲವಾಗಿ ನಮ್ಮ ಜಲಾನಯನ ಅಭಿವೃದ್ಧಿ ಯೋಜನೆಯಡಿ ಉತ್ತಮ ಗುಣಮಟ್ಟದ ಕೃಷಿ ಅರಣ್ಯ ಸಸಿಗಳನ್ನು ನಾಟಿ ಮಾಡಿದ ಮಹಾಗನಿ ಹೆಬ್ಬೇವು, ತೇಗ, ರಕ್ತ ಚಂದನ, ನ ಬೆಳೆ ಬೆಳೆದರೂ ಉತ್ತಮ ಇಳುವರಿ ಬರುತ್ತದೆ. ಇದರಿಂದ ನಮ್ಮ ಆದಾಯವೂ ಸಹ ಹೆಚ್ಚಾಗಿದೆ..</p>

ಅನುಬಂಧ


ಜಲಾನಯನ ಯೋಜನೆಗಳ ಚಟುವಟಿಕೆ/ಕಾಮಗಾರಿಗಳನ್ನು ಅಂತರ್ ಜಾಲದಲ್ಲಿ ಅಳವಡಿಸಲು ಸಂಕ್ಷಿಪ್ತ ಮಾಹಿತಿ,

ಯೋಜನೆಯ ಹೆಸರು:	PMKSY WDC – 2.0
ವರ್ಷ:	2021-22
ಕಾಮಗಾರಿಯ/ ಚಟುವಟಿಕೆಯ ಹೆಸರು:	ಕೃಷಿ ಅರಣ್ಯ ಸಸಿಗಳು

<p>ಕಾಮಗಾರಿ/ಚಟುವಟಿಕೆಯ ಛಾಯಚಿತ್ರ (photo with Lat &Long)</p>	
<p>ಸರ್ವೆ ನಂಬರ್ :</p>	<p>7p42</p>
<p>ಅಕ್ಷಾಂಶ ಮತ್ತು ರೇಖಾಂಶ :</p>	<p>13.172875 76.073163</p>
<p>ಗ್ರಾಮ :</p>	<p>ದಾಸಗೋಡನಹಳ್ಳಿ</p>
<p>ತಾಲ್ಲೂಕು :</p>	<p>ಬೇಲೂರು</p>
<p>ಜಿಲ್ಲೆ :</p>	<p>ಹಾಸನ</p>
<p>ಕಾಮಗಾರಿ / ಚಟುವಟಿಕೆಯ ಅಂದಾಜು ಮೊತ್ತ (ರೂಪಾಯಿಗಳಲ್ಲಿ)</p>	<p>ರೂ. 1345/- (ಒಂದು ಸಾವಿರದ ಮೂರು ನೂರ ನಲವತ್ತೈದು ಮಾತ್ರ)</p>
<p>ಕಾಮಗಾರಿ / ಚಟುವಟಿಕೆಯ ಕುರಿತು ಸಂಕ್ಷಿಪ್ತ ವಿವರ (ಸಮುದಾಯ ಕಾಮಗಾರಿಯಾಗಿದ್ದರೆ ಅಂದಾಜು ನೀರು ಸಂಗ್ರಹಣೆ (Cubic Meter), ರಕ್ಷಣಾತ್ಮಕ ನೀರಾವರಿ ಪ್ರದೇಶ, ಫಲಾನುಭವಿಗಳ ಸಂಖ್ಯೆ ವೈಯಕ್ತಿಕ ಕಾಮಗಾರಿಯಾಗಿದ್ದರೆ, ಫಲಾನುಭವಿ ಹೆಸರು, ಚಟುವಟಿಕೆಯಿಂದ ಪಡೆಯುತ್ತಿರುವ ಲಾಭ)</p>	<p>ಅರಣ್ಯ ಸಸಿಗಳನ್ನು ನಾಟಿ ಮಾಡುವುದು ಕಾಮಗಾರಿ / ಚಟುವಟಿಕೆಯ ಕುರಿತು ಸಂಕ್ಷಿಪ್ತ ವಿವರ ರೈತ ಫಲಾನುಭವಿಗಳಿಗೆ ಅನುಕೂಲವಾಗುವಂತೆ ರೈತರ ಜಮೀನಿನಲ್ಲಿ ಅರಣ್ಯ ಸಸಿಗಳನ್ನು ನಾಟಿ ಮಾಡಿಸುವುದು ಜಯಣ್ಣಗೌಡ/ಬೀರೇಗೌಡ ಜಲಾನಯನ ಅಭಿವೃದ್ಧಿ ಯೋಜನೆಯಡಿ ಉತ್ತಮ ಗುಣಮಟ್ಟದ ಕೃಷಿ ಅರಣ್ಯ ಸಸಿಗಳನ್ನು ಹಾಕಿದ ಮಹಾಗನಿ ಹೆಬ್ಬೇವು, ತೇಗ, ರಕ್ತ ಚಂದನ, ನೇರಳೆ, ಸಿಲ್ವರ್, ಶಿವನೆ, ಬೆಟ್ಟದಲ್ಲಿ ಗಿಡಗಳನ್ನು ನಾಟಿ ಮಾಡಿದ ಫಲವಾಗಿ ನಮ್ಮ ಜಲಾನಯನ ಅಭಿವೃದ್ಧಿ ಯೋಜನೆಯಡಿ ಉತ್ತಮ ಗುಣಮಟ್ಟದ ಕೃಷಿ ಅರಣ್ಯ ಸಸಿಗಳನ್ನು ಹಾಕಿದ ಮಹಾಗನಿ ಹೆಬ್ಬೇವು, ತೇಗ, ರಕ್ತ ಚಂದನ, ನ ಬೆಳೆ ಬೆಳೆದರೂ ಉತ್ತಮ ಇಳುವರಿ ಬರುತ್ತದೆ. ಇದರಿಂದ ನಮ್ಮ ಆದಾಯವೂ ಸಹ ಹೆಚ್ಚಾಗಿದೆ..</p>

ಅನುಬಂಧ
ಜಲಾನಯನ ಯೋಜನೆಗಳ ಚಟುವಟಿಕೆ/ಕಾಮಗಾರಿಗಳನ್ನು ಅಂತರ್ ಜಾಲದಲ್ಲಿ ಅಳವಡಿಸಲು ಸಂಕ್ಷಿಪ್ತ ಮಾಹಿತಿ.


<p>ಯೋಜನೆಯ ಹೆಸರು:</p>	<p>PMKSY WDC – 2.0</p>
<p>ವರ್ಷ:</p>	<p>2021-22</p>
<p>ಕಾಮಗಾರಿಯ/</p>	<p>ಕೃಷಿ ಅರಣ್ಯ ಸಸಿಗಳು</p>

ಚಟುವಟಿಕೆಯ ಹೆಸರು:	
ಕಾಮಗಾರಿ/ಚಟುವಟಿಕೆಯ ಛಾಯಚಿತ್ರ (photo with Lat &Long)	
ಸರ್ವೆ ನಂಬರ್ :	7
ಅಕ್ಷಾಂಶ ಮತ್ತು ರೇಖಾಂಶ :	13.204762 76.96978
ಗ್ರಾಮ :	ದಾಸಗೋಡನಹಳ್ಳಿ
ತಾಲ್ಲೂಕು :	ಬೇಲೂರು
ಜಿಲ್ಲೆ :	ಹಾಸನ
ಕಾಮಗಾರಿ / ಚಟುವಟಿಕೆಯ ಅಂದಾಜು ಮೊತ್ತ (ರೂಪಾಯಿಗಳಲ್ಲಿ)	ರೂ. 1345/- (ಒಂದು ಸಾವಿರದ ಮೂರು ನೂರ ನಲವತ್ತೈದು ಮಾತ್ರ)
ಕಾಮಗಾರಿ / ಚಟುವಟಿಕೆಯ ಕುರಿತು ಸಂಕ್ಷಿಪ್ತ ವಿವರ (ಸಮುದಾಯ ಕಾಮಗಾರಿಯಾಗಿದ್ದರೆ ಅಂದಾಜು ನೀರು ಸಂಗ್ರಹಣೆ (Cubic Meter), ರಕ್ಷಣಾತ್ಮಕ ನೀರಾವರಿ ಪ್ರದೇಶ, ಫಲಾನುಭವಿಗಳ ಸಂಖ್ಯೆ ವೈಯಕ್ತಿಕ ಕಾಮಗಾರಿಯಾಗಿದ್ದರೆ, ಫಲಾನುಭವಿ ಹೆಸರು, ಚಟುವಟಿಕೆಯಿಂದ ಪಡೆಯುತ್ತಿರುವ ಲಾಭ)	<p>ಅರಣ್ಯ ಸಸಿಗಳನ್ನು ನಾಟಿ ಮಾಡುವುದು</p> <p>ರೈತ ಫಲಾನುಭವಿಗಳಿಗೆ ಅನುಕೂಲವಾಗುವಂತೆ ರೈತರ ಜಮೀನಿನಲ್ಲಿ ಅರಣ್ಯ ಸಸಿಗಳನ್ನು ನಾಟಿ ಮಾಡಿಸುವುದು</p> <p>ಸಿದ್ದೇಗೌಡ/ರುದ್ರೇಗೌಡ</p> <p>ಜಲಾನಯನ ಅಭಿವೃದ್ಧಿ ಯೋಜನೆಯಡಿ ಉತ್ತಮ ಗುಣಮಟ್ಟದ ಕೃಷಿ ಅರಣ್ಯ ಸಸಿಗಳನ್ನು ನಾಟಿ ಮಾಡಿದ ಮಹಾಗನಿ ಹೆಬ್ಬೇವು, ತೇಗ, ರಕ್ತ ಚಂದನ, ನೇರಳೆ, ಸಿಲ್ವರ್, ಶಿವನೆ, ಬೆಟ್ಟದನಲ್ಲಿ ಗಿಡಗಳನ್ನು ನಾಟಿ ಮಾಡಿದ ಫಲವಾಗಿ ನಮ್ಮ ಜಲಾನಯನ ಅಭಿವೃದ್ಧಿ ಯೋಜನೆಯಡಿ ಉತ್ತಮ ಗುಣಮಟ್ಟದ ಕೃಷಿ ಅರಣ್ಯ ಸಸಿಗಳನ್ನು ನಾಟಿ ಮಾಡಿದ ಮಹಾಗನಿ ಹೆಬ್ಬೇವು, ತೇಗ, ರಕ್ತ ಚಂದನ, ಬೆಳೆ ಬೆಳೆದರೂ ಉತ್ತಮ ಇಳುವರಿ ಬರುತ್ತದೆ. ಇದರಿಂದ ನಮ್ಮ ಆದಾಯವೂ ಸಹ ಹೆಚ್ಚಾಗಿದೆ.</p>

ಅನುಬಂಧ


ಜಲಾನಯನ ಯೋಜನೆಗಳ ಚಟುವಟಿಕೆ/ಕಾಮಗಾರಿಗಳನ್ನು ಅಂತರ್ ಜಾಲದಲ್ಲಿ ಅಳವಡಿಸಲು ಸಂಕ್ಷಿಪ್ತ ಮಾಹಿತಿ,

ಯೋಜನೆಯ ಹೆಸರು:	PMKSY WDC – 2.0
ವರ್ಷ:	2021-22
ಕಾಮಗಾರಿಯ/ ಚಟುವಟಿಕೆಯ ಹೆಸರು:	ಕೃಷಿ ಅರಣ್ಯ ಸಸಿಗಳು

<p>ಕಾಮಗಾರಿ/ಚಟುವಟಿಕೆಯ ಛಾಯಚಿತ್ರ (photo with Lat &Long)</p>	 <p>Latitude: 13.204788 Longitude: 75.969623 Elevation: 917.49±2 m Accuracy: 3.9 m Time: 14-07-2022 10:32 Note: W D D 2.0 Forest And Agriculture Seedling Distubushen Halebeedu, C.N.Halli, F.C.</p>
<p>ಸರ್ವೆ ನಂಬರ್ :</p>	<p>1</p>
<p>ಅಕ್ಷಾಂಶ ಮತ್ತು ರೇಖಾಂಶ :</p>	<p>13.196267 76.073772</p>
<p>ಗ್ರಾಮ :</p>	<p>ಸಾಣೇನಹಳ್ಳಿ</p>
<p>ತಾಲ್ಲೂಕು :</p>	<p>ಬೇಲೂರು</p>
<p>ಜಿಲ್ಲೆ :</p>	<p>ಹಾಸನ</p>
<p>ಕಾಮಗಾರಿ / ಚಟುವಟಿಕೆಯ ಅಂದಾಜು ಮೊತ್ತ (ರೂಪಾಯಿಗಳಲ್ಲಿ)</p>	<p>ರೂ. 1345/- (ಒಂದು ಸಾವಿರದ ಮೂರು ನೂರ ನಲವತ್ತೈದು ಮಾತ್ರ)</p>
<p>ಕಾಮಗಾರಿ / ಚಟುವಟಿಕೆಯ ಕುರಿತು ಸಂಕ್ಷಿಪ್ತ ವಿವರ (ಸಮುದಾಯ ಕಾಮಗಾರಿಯಾಗಿದ್ದರೆ ಅಂದಾಜು ನೀರು ಸಂಗ್ರಹಣೆ (Cubic Meter), ರಕ್ಷಣಾತ್ಮಕ ನೀರಾವರಿ ಪ್ರದೇಶ, ಫಲಾನುಭವಿಗಳ ಸಂಖ್ಯೆ ವೈಯಕ್ತಿಕ ಕಾಮಗಾರಿಯಾಗಿದ್ದರೆ, ಫಲಾನುಭವಿ ಹೆಸರು, ಚಟುವಟಿಕೆಯಿಂದ ಪಡೆಯುತ್ತಿರುವ ಲಾಭ)</p>	<p>ಅರಣ್ಯ ಸಸಿಗಳನ್ನು ನಾಟಿ ಮಾಡುವುದು ಕಾಮಗಾರಿ / ಚಟುವಟಿಕೆಯ ಕುರಿತು ಸಂಕ್ಷಿಪ್ತ ವಿವರ</p> <p>ರೈತ ಫಲಾನುಭವಿಗಳಿಗೆ ಅನುಕೂಲವಾಗುವಂತೆ ರೈತರ ಜಮೀನಿನಲ್ಲಿ ಅರಣ್ಯ ಸಸಿಗಳನ್ನು ನಾಟಿ ಮಾಡಿಸುವುದು</p> <p>ಸಿದ್ಧಯ್ಯ/ಜವರಯ್ಯ</p> <p>ಜಲಾನಯನ ಅಭಿವೃದ್ಧಿ ಯೋಜನೆಯಡಿ ಉತ್ತಮ ಗುಣಮಟ್ಟದ ಕೃಷಿ ಅರಣ್ಯ ಸಸಿಗಳನ್ನು ನಾಟಿ ಮಾಡಿದ ಫಲವಾಗಿ ನಮ್ಮ ಜಲಾನಯನ ತೇಗ, ರಕ್ತ ಚಂದನ, ನೇರಳೆ, ಸಿಲ್ವರ್, ಶಿವನೆ, ಬೆಟ್ಟದನಲ್ಲಿ ಗಿಡಗಳನ್ನು ನಾಟಿ ಮಾಡಿದ ಫಲವಾಗಿ ನಮ್ಮ ಜಲಾನಯನ ಅಭಿವೃದ್ಧಿ ಯೋಜನೆಯಡಿ ಉತ್ತಮ ಗುಣಮಟ್ಟದ ಕೃಷಿ ಅರಣ್ಯ ಸಸಿಗಳನ್ನು ನಾಟಿ ಮಾಡಿದ ಫಲವಾಗಿ ನಮ್ಮ ಜಲಾನಯನ ತೇಗ, ರಕ್ತ ಚಂದನ, ಬೆಳೆ ಬೆಳೆದರೂ ಉತ್ತಮ ಇಳುವರಿ ಬರುತ್ತದೆ. ಇದರಿಂದ ನಮ್ಮ ಆದಾಯವೂ ಸಹ ಹೆಚ್ಚಾಗಿದೆ.</p>


ಅನುಬಂಧ
ಜಲಾನಯನ ಯೋಜನೆಗಳ ಚಟುವಟಿಕೆ/ಕಾಮಗಾರಿಗಳನ್ನು ಅಂತರ್ ಜಾಲದಲ್ಲಿ ಅಳವಡಿಸಲು ಸಂಕ್ಷಿಪ್ತ ಮಾಹಿತಿ.

<p>ಯೋಜನೆಯ ಹೆಸರು:</p>	<p>PMKSY WDC – 2.0</p>
<p>ವರ್ಷ:</p>	<p>2021-22</p>
<p>ಕಾಮಗಾರಿಯ/ ಚಟುವಟಿಕೆಯ ಹೆಸರು:</p>	<p>ಕೃಷಿ ಅರಣ್ಯ ಸಸಿಗಳು</p>

<p>ಕಾಮಗಾರಿ/ಚಟುವಟಿಕೆಯ ಛಾಯಾಚಿತ್ರ (photo with Lat &Long)</p>	
<p>ಸರ್ವೆ ನಂಬರ್ :</p>	<p>15/3</p>
<p>ಅಕ್ಷಾಂಶ ಮತ್ತು ರೇಖಾಂಶ :</p>	<p>13.196267 76.073772</p>
<p>ಗ್ರಾಮ :</p>	<p>ಸಾಣೇನಹಳ್ಳಿ</p>
<p>ತಾಲ್ಲೂಕು :</p>	<p>ಬೇಲೂರು</p>
<p>ಜಿಲ್ಲೆ :</p>	<p>ಹಾಸನ</p>
<p>ಕಾಮಗಾರಿ / ಚಟುವಟಿಕೆಯ ಅಂದಾಜು ಮೊತ್ತ (ರೂಪಾಯಿಗಳಲ್ಲಿ)</p>	<p>ರೂ. 15444/- (ಹದಿನೈದು ಸಾವಿರದ ನಾಲ್ಕು ನೂರ ನಲವತ್ತೈದು ಮಾತ್ರ)</p>
<p>ಕಾಮಗಾರಿ / ಚಟುವಟಿಕೆಯ ಕುರಿತು ಸಂಕ್ಷಿಪ್ತ ವಿವರ (ಸಮುದಾಯ ಕಾಮಗಾರಿಯಾಗಿದ್ದರೆ ಅಂದಾಜು ನೀರು ಸಂಗ್ರಹಣೆ (Cubic Meter), ರಕ್ಷಣಾತ್ಮಕ ನೀರಾವರಿ ಪ್ರದೇಶ, ಫಲಾನುಭವಿಗಳ ಸಂಖ್ಯೆ, ವೈಯಕ್ತಿಕ ಕಾಮಗಾರಿಯಾಗಿದ್ದರೆ, ಫಲಾನುಭವಿ ಹೆಸರು, ಚಟುವಟಿಕೆಯಿಂದ ಪಡೆಯುತ್ತಿರುವ ಲಾಭ)</p>	<p>ಅರಣ್ಯ ಸಸಿಗಳನ್ನು ನಾಟಿ ಮಾಡುವುದು ಕಾಮಗಾರಿ / ಚಟುವಟಿಕೆಯ ಕುರಿತು ಸಂಕ್ಷಿಪ್ತ ವಿವರ</p> <p>ರೈತ ಫಲಾನುಭವಿಗಳಿಗೆ ಅನುಕೂಲವಾಗುವಂತೆ ರೈತರ ಜಮೀನಿನಲ್ಲಿ ಅರಣ್ಯ ಸಸಿಗಳನ್ನು ನಾಟಿ ಮಾಡಿಸುವುದು</p> <p>ನಂಜುಂಡಪ್ಪ/ತಿರುಮಲಯ್ಯ</p> <p>ಜಲಾನಯನ ಅಭಿವೃದ್ಧಿ ಯೋಜನೆಯಡಿ ಉತ್ತಮ ಗುಣಮಟ್ಟದ ಕೃಷಿ ಅರಣ್ಯ ಸಸಿಗಳನ್ನು ಹಕ್ಕಿದ ಮಹಾಗನಿ ಹೆಬ್ಬೇವು, ತೇಗ, ರಕ್ತ ಚಂದನ, ನೇರಳೆ, ಸಿಲ್ವರ್, ಶಿವನೆ, ಬೆಟ್ಟದನಲ್ಲಿ ಗಿಡಗಳನ್ನು ನಾಟಿ ಮಾಡಿದ ಫಲವಾಗಿ ನಮ್ಮ ಜಲಾನಯನ ಅಭಿವೃದ್ಧಿ ಯೋಜನೆಯಡಿ ಉತ್ತಮ ಗುಣಮಟ್ಟದ ಕೃಷಿ ಅರಣ್ಯ ಸಸಿಗಳನ್ನು ಹಕ್ಕಿದ ಮಹಾಗನಿ ಹೆಬ್ಬೇವು, ತೇಗ, ರಕ್ತ ಚಂದನ, ಬೆಳೆ ಬೆಳೆದರೂ ಉತ್ತಮ ಇಳುವರಿ ಬರುತ್ತದೆ. ಇದರಿಂದ ನಮ್ಮ ಆದಾಯವೂ ಸಹ ಹೆಚ್ಚಾಗಿದೆ.</p>

ಅನುಬಂಧ
ಜಲಾನಯನ ಯೋಜನೆಗಳ ಚಟುವಟಿಕೆ/ಕಾಮಗಾರಿಗಳನ್ನು ಅಂತರ್ ಜಾಲದಲ್ಲಿ ಅಳವಡಿಸಲು ಸಂಕ್ಷಿಪ್ತ ಮಾಹಿತಿ.


<p>ಯೋಜನೆಯ ಹೆಸರು:</p>	<p>PMKSY WDC – 2.0</p>
<p>ವರ್ಷ :</p>	<p>2021-22</p>
<p>ಕಾಮಗಾರಿಯ/ ಚಟುವಟಿಕೆಯ ಹೆಸರು:</p>	<p>ಕೃಷಿ ಅರಣ್ಯ ಸಸಿಗಳು</p>

ಕಾಮಗಾರಿ/ಚಟುವಟಿಕೆಯ ಛಾಯಾಚಿತ್ರ (photo with Lat &Long)	
ಸರ್ವೆ ನಂಬರ್ :	105
ಅಕ್ಷಾಂಶ ಮತ್ತು ರೇಖಾಂಶ :	13.196434' 76.074068'
ಗ್ರಾಮ :	ಸಾಣೇನಹಳ್ಳಿ
ತಾಲ್ಲೂಕು :	ಬೇಲೂರು
ಜಿಲ್ಲೆ :	ಹಾಸನ
ಕಾಮಗಾರಿ / ಚಟುವಟಿಕೆಯ ಅಂದಾಜು ಮೊತ್ತ (ರೂಪಾಯಿಗಳಲ್ಲಿ)	ರೂ. 15444/- (ಹದಿನೈದು ಸಾವಿರದ ನಾಲ್ಕು ನೂರ ನಲವತ್ತೈದು ಮಾತ್ರ)
ಕಾಮಗಾರಿ / ಚಟುವಟಿಕೆಯ ಕುರಿತು ಸಂಕ್ಷಿಪ್ತ ವಿವರ (ಸಮುದಾಯ ಕಾಮಗಾರಿಯಾಗಿದ್ದರೆ ಅಂದಾಜು ನೀರು ಸಂಗ್ರಹಣೆ (Cubic Meter), ರಕ್ಷಣಾತ್ಮಕ ನೀರಾವರಿ ಪ್ರದೇಶ, ಫಲಾನುಭವಿಗಳ ಸಂಖ್ಯೆ ವೈಯಕ್ತಿಕ ಕಾಮಗಾರಿಯಾಗಿದ್ದರೆ, ಫಲಾನುಭವಿ ಹೆಸರು, ಚಟುವಟಿಕೆಯಿಂದ ಪಡೆಯುತ್ತಿರುವ ಲಾಭ)	<p>ಅರಣ್ಯ ಸಸಿಗಳನ್ನು ನಾಟಿ ಮಾಡುವುದು ಕಾಮಗಾರಿ / ಚಟುವಟಿಕೆಯ ಕುರಿತು ಸಂಕ್ಷಿಪ್ತ ವಿವರ</p> <p>ರೈತ ಫಲಾನುಭವಿಗಳಿಗೆ ಅನುಕೂಲವಾಗುವಂತೆ ರೈತರ ಜಮೀನಿನಲ್ಲಿ ಅರಣ್ಯ ಸಸಿಗಳನ್ನು ನಾಟಿ ಮಾಡಿಸುವುದು</p> <p>ನಾಗರಾಜು/ಸಣ್ಣಯ್ಯ</p> <p>ಜಲಾನಯನ ಅಭಿವೃದ್ಧಿ ಯೋಜನೆಯಡಿ ಉತ್ತಮ ಗುಣಮಟ್ಟದ ಕೃಷಿ ಅರಣ್ಯ ಸಸಿಗುಣನಿರೀಕ್ಷಣೆ ಮಹಾಗುಣಿ ಹೆಚ್ಚುವು, ತೇಗ, ರಕ್ತ ಚಂದನ, ನೇರಳೆ, ಸಿಲ್ವರ್, ಶಿವನೆ, ಬೆಟ್ಟದನಲ್ಲಿ ಗಿಡಗಳನ್ನು ನಾಟಿ ಮಾಡಿದ ಫಲವಾಗಿ ನಮ್ಮ ಜಲಾನಯನ ಅಭಿವೃದ್ಧಿ ಯೋಜನೆಯಡಿ ಉತ್ತಮ ಗುಣಮಟ್ಟದ ಕೃಷಿ ಅರಣ್ಯ ಸಸಿಗುಣನಿರೀಕ್ಷಣೆ ಮಹಾಗುಣಿ ಹೆಚ್ಚುವು, ತೇಗ, ರಕ್ತ ಚಂದನ, ಬೆಳೆ ಬೆಳೆದರೂ ಉತ್ತಮ ಇಳುವರಿ ಬರುತ್ತದೆ. ಇದರಿಂದ ನಮ್ಮ ಆದಾಯವೂ ಸಹ ಹೆಚ್ಚಾಗಿದೆ.</p>

ಅನುಬಂಧ

ಜಲಾನಯನ ಯೋಜನೆಗಳ ಚಟುವಟಿಕೆ/ಕಾಮಗಾರಿಗಳನ್ನು ಅಂತರ್ ಜಾಲದಲ್ಲಿ ಅಳವಡಿಸಲು ಸಂಕ್ಷಿಪ್ತ ಮಾಹಿತಿ,

ಯೋಜನೆಯ ಹೆಸರು:	PMKSY WDC – 2.0
ವರ್ಷ:	2021-22
ಕಾಮಗಾರಿಯ/ ಚಟುವಟಿಕೆಯ ಹೆಸರು:	ಕೃಷಿ ಅರಣ್ಯ ಸಸಿಗಳು

<p>ಕಾಮಗಾರಿ/ಚಟುವಟಿಕೆಯ ಛಾಯಚಿತ್ರ (photo with Lat &Long)</p>	
<p>ಸರ್ವೆ ನಂಬರ್ :</p>	<p>15/3</p>
<p>ಅಕ್ಷಾಂಶ ಮತ್ತು ರೇಖಾಂಶ :</p>	<p>13.210974 76.042724</p>
<p>ಗ್ರಾಮ :</p>	<p>ಸಾಣೇನಹಳ್ಳಿ</p>
<p>ತಾಲ್ಲೂಕು :</p>	<p>ಬೇಲೂರು</p>
<p>ಜಿಲ್ಲೆ :</p>	<p>ಹಾಸನ</p>
<p>ಕಾಮಗಾರಿ / ಚಟುವಟಿಕೆಯ ಅಂದಾಜು ಮೊತ್ತ (ರೂಪಾಯಿಗಳಲ್ಲಿ)</p>	<p>ರೂ. 15444/- (ಹದಿನೈದು ಸಾವಿರದ ನಾಲ್ಕು ನೂರ ನಲವತ್ತೈದು ಮಾತ್ರ)</p>
<p>ಕಾಮಗಾರಿ / ಚಟುವಟಿಕೆಯ ಕುರಿತು ಸಂಕ್ಷಿಪ್ತ ವಿವರ (ಸಮುದಾಯ ಕಾಮಗಾರಿಯಾಗಿದ್ದರೆ ಅಂದಾಜು ನೀರು ಸಂಗ್ರಹಣೆ (Cubic Meter), ರಕ್ಷಣಾತ್ಮಕ ನೀರಾವರಿ ಪ್ರದೇಶ, ಫಲಾನುಭವಿಗಳ ಸಂಖ್ಯೆ ವೈಯಕ್ತಿಕ ಕಾಮಗಾರಿಯಾಗಿದ್ದರೆ, ಫಲಾನುಭವಿ ಹೆಸರು, ಚಟುವಟಿಕೆಯಿಂದ ಪಡೆಯುತ್ತಿರುವ ಲಾಭ)</p>	<p>ಅರಣ್ಯ ಸಸಿಗಳನ್ನು ನಾಟಿ ಮಾಡುವುದು ಕಾಮಗಾರಿ / ಚಟುವಟಿಕೆಯ ಕುರಿತು ಸಂಕ್ಷಿಪ್ತ ವಿವರ</p> <p>ರೈತ ಫಲಾನುಭವಿಗಳಿಗೆ ಅನುಕೂಲವಾಗುವಂತೆ ರೈತರ ಜಮೀನಿನಲ್ಲಿ ಅರಣ್ಯ ಸಸಿಗಳನ್ನು ನಾಟಿ ಮಾಡಿಸುವುದು</p> <p>ನಂಜುಂಡಪ್ಪ/ತಿರುಮಲಯ್ಯ</p> <p>ಜಲಾನಯನ ಅಭಿವೃದ್ಧಿ ಯೋಜನೆಯಡಿ ಉತ್ತಮ ಗುಣಮಟ್ಟದ ಕೃಷಿ ಅರಣ್ಯ ಸಸಿಗಳನ್ನು ನಾಟಿ ಮಾಡಿದ ಮಹಾಗನಿ ಹೆಬ್ಬೇವು, ತೇಗ, ರಕ್ತ ಚಂದನ, ನೇರಳೆ, ಸಿಲ್ವರ್, ಶಿವನೆ, ಬೆಟ್ಟದನಲ್ಲಿ ಗಿಡಗಳನ್ನು ನಾಟಿ ಮಾಡಿದ ಫಲವಾಗಿ ನಮ್ಮ ಜಲಾನಯನ ಅಭಿವೃದ್ಧಿ ಯೋಜನೆಯಡಿ ಉತ್ತಮ ಗುಣಮಟ್ಟದ ಕೃಷಿ ಅರಣ್ಯ ಸಸಿಗಳನ್ನು ನಾಟಿ ಮಾಡಿದ ಮಹಾಗನಿ ಹೆಬ್ಬೇವು, ತೇಗ, ರಕ್ತ ಚಂದನ, ಬೆಳೆ ಬೆಳೆದರೂ ಉತ್ತಮ ಇಳುವರಿ ಬರುತ್ತದೆ. ಇದರಿಂದ ನಮ್ಮ ಆದಾಯವೂ ಸಹ ಹೆಚ್ಚಾಗಿದೆ.</p>


ಅನುಬಂಧ
ಜಲಾನಯನ ಯೋಜನೆಗಳ ಚಟುವಟಿಕೆ/ಕಾಮಗಾರಿಗಳನ್ನು ಅಂತರ್ ಜಾಲದಲ್ಲಿ ಅಳವಡಿಸಲು ಸಂಕ್ಷಿಪ್ತ ಮಾಹಿತಿ.

<p>ಯೋಜನೆಯ ಹೆಸರು:</p>	<p>PMKSY WDC – 2.0</p>
<p>ವರ್ಷ:</p>	<p>2021-22</p>
<p>ಕಾಮಗಾರಿಯ/ ಚಟುವಟಿಕೆಯ ಹೆಸರು:</p>	<p>ಕೃಷಿ ಅರಣ್ಯ ಸಸಿಗಳು</p>

<p>ಕಾಮಗಾರಿ/ಚಟುವಟಿಕೆಯ ಛಾಯಾಚಿತ್ರ (photo with Lat &Long)</p>	
<p>ಸರ್ವೆ ನಂಬರ್ :</p>	<p>147</p>
<p>ಅಕ್ಷಾಂಶ ಮತ್ತು ರೇಖಾಂಶ :</p>	<p>13.196227' 76.07375'</p>
<p>ಗ್ರಾಮ :</p>	<p>ಸಾಣೇನಹಳ್ಳಿ</p>
<p>ತಾಲ್ಲೂಕು :</p>	<p>ಬೇಲೂರು</p>
<p>ಜಿಲ್ಲೆ :</p>	<p>ಹಾಸನ</p>
<p>ಕಾಮಗಾರಿ / ಚಟುವಟಿಕೆಯ ಅಂದಾಜು ಮೊತ್ತ (ರೂಪಾಯಿಗಳಲ್ಲಿ)</p>	<p>ರೂ. 1345/- (ಒಂದು ಸಾವಿರದ ಮೂರು ನೂರ ನಲವತ್ತೈದು ಮಾತ್ರ)</p>
<p>ಕಾಮಗಾರಿ / ಚಟುವಟಿಕೆಯ ಕುರಿತು ಸಂಕ್ಷಿಪ್ತ ವಿವರ (ಸಮುದಾಯ ಕಾಮಗಾರಿಯಾಗಿದ್ದರೆ ಅಂದಾಜು ನೀರು ಸಂಗ್ರಹಣೆ (Cubic Meter), ರಕ್ಷಣಾತ್ಮಕ ನೀರಾವರಿ ಪ್ರದೇಶ, ಫಲಾನುಭವಿಗಳ ಸಂಖ್ಯೆ ವೈಯಕ್ತಿಕ ಕಾಮಗಾರಿಯಾಗಿದ್ದರೆ, ಫಲಾನುಭವಿ ಹೆಸರು, ಚಟುವಟಿಕೆಯಿಂದ ಪಡೆಯುತ್ತಿರುವ ಲಾಭ)</p>	<p>ಅರಣ್ಯ ಸಸಿಗಳನ್ನು ನಾಟಿ ಮಾಡುವುದು <u>ಕಾಮಗಾರಿ / ಚಟುವಟಿಕೆಯ ಕುರಿತು ಸಂಕ್ಷಿಪ್ತ ವಿವರ</u> ರೈತ ಫಲಾನುಭವಿಗಳಿಗೆ ಅನುಕೂಲವಾಗುವಂತೆ ರೈತರ ಜಮೀನಿನಲ್ಲಿ ಅರಣ್ಯ ಸಸಿಗಳನ್ನು ನಾಟಿ ಮಾಡಿಸುವುದು ನಾಗರಾಜು/ನಂಜುಂಡೇಗೌ ಜಲಾನಯನ ಅಭಿವೃದ್ಧಿ ಯೋಜನೆಯಡಿ ಉತ್ತಮ ಗುಣಮಟ್ಟದ ಕೃಷಿ ಅರಣ್ಯ ಸಸಿಗಳನ್ನು ನಾಟಿ ಮಾಡಿದ ಫಲವಾಗಿ ನಮ್ಮ ಜಲಾನಯನ ತೇಗ, ರಕ್ತ ಚಂದನ, ನೇರಳೆ, ಸಿಲ್ವರ್, ಶಿವನೆ, ಬೆಟ್ಟದನಲ್ಲಿ ಗಿಡಗಳನ್ನು ನಾಟಿ ಮಾಡಿದ ಫಲವಾಗಿ ನಮ್ಮ ಜಲಾನಯನ ಅಭಿವೃದ್ಧಿ ಯೋಜನೆಯಡಿ ಉತ್ತಮ ಗುಣಮಟ್ಟದ ಕೃಷಿ ಅರಣ್ಯ ಸಸಿಗಳನ್ನು ನಾಟಿ ಮಾಡಿದ ಫಲವಾಗಿ ನಮ್ಮ ಜಲಾನಯನ ತೇಗ, ರಕ್ತ ಚಂದನ, ಬೆಳೆ ಬೆಳೆದರೂ ಉತ್ತಮ ಇಳುವರಿ ಬರುತ್ತದೆ. ಇದರಿಂದ ನಮ್ಮ ಆದಾಯವೂ ಸಹ ಹೆಚ್ಚಾಗಿದೆ.</p>

ಅನುಬಂಧ
ಜಲಾನಯನ ಯೋಜನೆಗಳ ಚಟುವಟಿಕೆ/ಕಾಮಗಾರಿಗಳನ್ನು ಅಂತರ್ ಜಾಲದಲ್ಲಿ ಅಳವಡಿಸಲು ಸಂಕ್ಷಿಪ್ತ ಮಾಹಿತಿ.


<p>ಯೋಜನೆಯ ಹೆಸರು:</p>	<p>PMKSY WDC – 2.0</p>
<p>ವರ್ಷ:</p>	<p>2021-22</p>
<p>ಕಾಮಗಾರಿಯ/ ಚಟುವಟಿಕೆಯ ಹೆಸರು:</p>	<p>ಕೃಷಿ ಅರಣ್ಯ ಸಸಿಗಳು</p>

<p>ಕಾಮಗಾರಿ/ಚಟುವಟಿಕೆಯ ಛಾಯಾಚಿತ್ರ (photo with Lat &Long)</p>	
<p>ಸರ್ವೆ ನಂಬರ್ :</p>	<p>1</p>
<p>ಅಕ್ಷಾಂಶ ಮತ್ತು ರೇಖಾಂಶ :</p>	<p>13.196915' 76.073998'</p>
<p>ಗ್ರಾಮ :</p>	<p>ಸಾಣೇನಹಳ್ಳಿ</p>
<p>ತಾಲ್ಲೂಕು :</p>	<p>ಬೇಲೂರು</p>
<p>ಜಿಲ್ಲೆ :</p>	<p>ಹಾಸನ</p>
<p>ಕಾಮಗಾರಿ / ಚಟುವಟಿಕೆಯ ಅಂದಾಜು ಮೊತ್ತ (ರೂಪಾಯಿಗಳಲ್ಲಿ)</p>	<p>ರೂ. 4168/- (ನಾಲ್ಕು ಸಾವಿರದ ಒಂದುನೂರ ಅರವತ್ತೆಂಟು ಮಾತ್ರ)</p>
<p>ಕಾಮಗಾರಿ / ಚಟುವಟಿಕೆಯ ಕುರಿತು ಸಂಕ್ಷಿಪ್ತ ವಿವರ (ಸಮುದಾಯ ಕಾಮಗಾರಿಯಾಗಿದ್ದರೆ ಅಂದಾಜು ನೀರು ಸಂಗ್ರಹಣೆ (Cubic Meter), ರಕ್ಷಣಾತ್ಮಕ ನೀರಾವರಿ ಪ್ರದೇಶ, ಫಲಾನುಭವಿಗಳ ಸಂಖ್ಯೆ ವೈಯಕ್ತಿಕ ಕಾಮಗಾರಿಯಾಗಿದ್ದರೆ, ಫಲಾನುಭವಿ ಹೆಸರು, ಚಟುವಟಿಕೆಯಿಂದ ಪಡೆಯುತ್ತಿರುವ ಲಾಭ)</p>	<p>ಅರಣ್ಯ ಸಸಿಗಳನ್ನು ನಾಟಿ ಮಾಡುವುದು ಕಾಮಗಾರಿ / ಚಟುವಟಿಕೆಯ ಕುರಿತು ಸಂಕ್ಷಿಪ್ತ ವಿವರ ರೈತ ಫಲಾನುಭವಿಗಳಿಗೆ ಅನುಕೂಲವಾಗುವಂತೆ ರೈತರ ಜಮೀನಿನಲ್ಲಿ ಅರಣ್ಯ ಸಸಿಗಳನ್ನು ನಾಟಿ ಮಾಡಿಸುವುದು ಮೂರ್ತಿಗೌಡ/ನಂಜುಂಡೇಗೌಡ ಜಲಾನಯನ ಅಭಿವೃದ್ಧಿ ಯೋಜನೆಯಡಿ ಉತ್ತಮ ಗುಣಮಟ್ಟದ ಕೃಷಿ ಅರಣ್ಯ ಸಸಿಗಳನ್ನು ನಾಟಿ ಮಾಡಿದ ಮಹಾಗನಿ ಹೆಬ್ಬೇವು, ತೇಗ, ರಕ್ತ ಚಂದನ, ನೇರಳೆ, ಸಿಲ್ವರ್, ಶಿವನೆ, ಬೆಟ್ಟದನಲ್ಲಿ ಗಿಡಗಳನ್ನು ನಾಟಿ ಮಾಡಿದ ಫಲವಾಗಿ ನಮ್ಮ ಜಲಾನಯನ ಅಭಿವೃದ್ಧಿ ಯೋಜನೆಯಡಿ ಉತ್ತಮ ಗುಣಮಟ್ಟದ ಕೃಷಿ ಅರಣ್ಯ ಸಸಿಗಳನ್ನು ನಾಟಿ ಮಾಡಿದ ಮಹಾಗನಿ ಹೆಬ್ಬೇವು, ತೇಗ, ರಕ್ತ ಚಂದನ, ಬೆಳೆ ಬೆಳೆದರೂ ಉತ್ತಮ ಇಳುವರಿ ಬರುತ್ತದೆ. ಇದರಿಂದ ನಮ್ಮ ಆದಾಯವೂ ಸಹ ಹೆಚ್ಚಾಗಿದೆ.</p>

ಅನುಬಂಧ

ಜಲಾನಯನ ಯೋಜನೆಗಳ ಚಟುವಟಿಕೆ/ಕಾಮಗಾರಿಗಳನ್ನು ಅಂತರ್ ಜಾಲದಲ್ಲಿ ಅಳವಡಿಸಲು ಸಂಕ್ಷಿಪ್ತ ಮಾಹಿತಿ.

<p>ಯೋಜನೆಯ ಹೆಸರು:</p>	<p>PMKSY WDC – 2.0</p>
<p>ವರ್ಷ:</p>	<p>2021-22</p>
<p>ಕಾಮಗಾರಿಯ/ ಚಟುವಟಿಕೆಯ ಹೆಸರು:</p>	<p>ಕೃಷಿ ಅರಣ್ಯ ಸಸಿಗಳು</p>

<p>ಕಾಮಗಾರಿ/ಚಟುವಟಿಕೆಯ ಛಾಯಾಚಿತ್ರ (photo with Lat &Long)</p>	
<p>ಸರ್ವೆ ನಂಬರ್ :</p>	<p>1</p>
<p>ಅಕ್ಷಾಂಶ ಮತ್ತು ರೇಖಾಂಶ :</p>	<p>13.196018' 76.074009'</p>
<p>ಗ್ರಾಮ :</p>	<p>ಸಾಣೇನಹಳ್ಳಿ</p>
<p>ತಾಲ್ಲೂಕು :</p>	<p>ಬೇಲೂರು</p>
<p>ಜಿಲ್ಲೆ :</p>	<p>ಹಾಸನ</p>
<p>ಕಾಮಗಾರಿ / ಚಟುವಟಿಕೆಯ ಅಂದಾಜು ಮೊತ್ತ (ರೂಪಾಯಿಗಳಲ್ಲಿ)</p>	<p>ರೂ. 3227/- (ಮೂರು ಸಾವಿರದ ಎರಡು ನೂರ ಇಪ್ಪತ್ತೇಳು ಮಾತ್ರ)</p>
<p>ಕಾಮಗಾರಿ / ಚಟುವಟಿಕೆಯ ಕುರಿತು ಸಂಕ್ಷಿಪ್ತ ವಿವರ (ಸಮುದಾಯ ಕಾಮಗಾರಿಯಾಗಿದ್ದರೆ ಅಂದಾಜು ನೀರು ಸಂಗ್ರಹಣೆ (Cubic Meter), ರಕ್ಷಣಾತ್ಮಕ ನೀರಾವರಿ ಪ್ರದೇಶ, ಫಲಾನುಭವಿಗಳ ಸಂಖ್ಯೆ ವೈಯಕ್ತಿಕ ಕಾಮಗಾರಿಯಾಗಿದ್ದರೆ, ಫಲಾನುಭವಿ ಹೆಸರು, ಚಟುವಟಿಕೆಯಿಂದ ಪಡೆಯುತ್ತಿರುವ ಲಾಭ)</p>	<p>ಅರಣ್ಯ ಸಸಿಗಳನ್ನು ನಾಟಿ ಮಾಡುವುದು ಕಾಮಗಾರಿ / ಚಟುವಟಿಕೆಯ ಕುರಿತು ಸಂಕ್ಷಿಪ್ತ ವಿವರ ರೈತ ಫಲಾನುಭವಿಗಳಿಗೆ ಅನುಕೂಲವಾಗುವಂತೆ ರೈತರ ಜಮೀನಿನಲ್ಲಿ ಅರಣ್ಯ ಸಸಿಗಳನ್ನು ನಾಟಿ ಮಾಡಿಸುವುದು ಕುಮಾರಸ್ವಾಮಿ/ಸಿದ್ದೇಗೌಡ ಜಲಾನಯನ ಅಭಿವೃದ್ಧಿ ಯೋಜನೆಯಡಿ ಉತ್ತಮ ಗುಣಮಟ್ಟದ ಕೃಷಿ ಅರಣ್ಯ ಸಸಿಗಳನ್ನು ನಾಟಿ ಮಾಡಿದ ಫಲವಾಗಿ ನಮ್ಮ ಜಲಾನಯನ ತೇಗ, ರಕ್ತ ಚಂದನ, ನೇರಳೆ, ಸಿಲ್ವರ್, ಶಿವನೆ, ಬೆಟ್ಟದನಲ್ಲಿ ಗಿಡಗಳನ್ನು ನಾಟಿ ಮಾಡಿದ ಫಲವಾಗಿ ನಮ್ಮ ಜಲಾನಯನ ಅಭಿವೃದ್ಧಿ ಯೋಜನೆಯಡಿ ಉತ್ತಮ ಗುಣಮಟ್ಟದ ಕೃಷಿ ಅರಣ್ಯ ಸಸಿಗಳನ್ನು ನಾಟಿ ಮಾಡಿದ ಫಲವಾಗಿ ನಮ್ಮ ಜಲಾನಯನ ತೇಗ, ರಕ್ತ ಚಂದನ, ಬೆಳೆ ಬೆಳೆದರೂ ಉತ್ತಮ ಇಳುವರಿ ಬರುತ್ತದೆ. ಇದರಿಂದ ನಮ್ಮ ಆದಾಯವೂ ಸಹ ಹೆಚ್ಚಾಗಿದೆ.</p>

ಅನುಬಂಧ


ಜಲಾನಯನ ಯೋಜನೆಗಳ ಚಟುವಟಿಕೆ/ಕಾಮಗಾರಿಗಳನ್ನು ಅಂತರ್ ಜಾಲದಲ್ಲಿ ಅಳವಡಿಸಲು ಸಂಕ್ಷಿಪ್ತ ಮಾಹಿತಿ,

<p>ಯೋಜನೆಯ ಹೆಸರು:</p>	<p>PMKSY WDC – 2.0</p>
<p>ವರ್ಷ:</p>	<p>2021-22</p>
<p>ಕಾಮಗಾರಿಯ/ ಚಟುವಟಿಕೆಯ ಹೆಸರು:</p>	<p>ಕೃಷಿ ಅರಣ್ಯ ಸಸಿಗಳು</p>

<p>ಕಾಮಗಾರಿ/ಚಟುವಟಿಕೆಯ ಛಾಯಾಚಿತ್ರ (photo with Lat & Long)</p>	
<p>ಸರ್ವೆ ನಂಬರ್ :</p>	<p>1</p>
<p>ಅಕ್ಷಾಂಶ ಮತ್ತು ರೇಖಾಂಶ :</p>	<p>13.196394' 76.0793968'</p>
<p>ಗ್ರಾಮ :</p>	<p>ಸಾಣೇನಹಳ್ಳಿ</p>
<p>ತಾಲ್ಲೂಕು :</p>	<p>ಬೇಲೂರು</p>
<p>ಜಿಲ್ಲೆ :</p>	<p>ಹಾಸನ</p>
<p>ಕಾಮಗಾರಿ / ಚಟುವಟಿಕೆಯ ಅಂದಾಜು ಮೊತ್ತ (ರೂಪಾಯಿಗಳಲ್ಲಿ)</p>	<p>ರೂ. 3227/- (ಮೂರು ಸಾವಿರದ ಎರಡು ನೂರ ಇಪ್ಪತ್ತೇಳು ಮಾತ್ರ)</p>
<p>ಕಾಮಗಾರಿ / ಚಟುವಟಿಕೆಯ ಕುರಿತು ಸಂಕ್ಷಿಪ್ತ ವಿವರ (ಸಮುದಾಯ ಕಾಮಗಾರಿಯಾಗಿದ್ದರೆ ಅಂದಾಜು ನೀರು ಸಂಗ್ರಹಣೆ (Cubic Meter), ರಕ್ಷಣಾತ್ಮಕ ನೀರಾವರಿ ಪ್ರದೇಶ, ಫಲಾನುಭವಿಗಳ ಸಂಖ್ಯೆ ವೈಯಕ್ತಿಕ ಕಾಮಗಾರಿಯಾಗಿದ್ದರೆ, ಫಲಾನುಭವಿ ಹೆಸರು, ಚಟುವಟಿಕೆಯಿಂದ ಪಡೆಯುತ್ತಿರುವ ಲಾಭ)</p>	<p>ಅರಣ್ಯ ಸಸಿಗಳನ್ನು ನಾಟಿ ಮಾಡುವುದು ಕಾಮಗಾರಿ / ಚಟುವಟಿಕೆಯ ಕುರಿತು ಸಂಕ್ಷಿಪ್ತ ವಿವರ ರೈತ ಫಲಾನುಭವಿಗಳಿಗೆ ಅನುಕೂಲವಾಗುವಂತೆ ರೈತರ ಜಮೀನಿನಲ್ಲಿ ಅರಣ್ಯ ಸಸಿಗಳನ್ನು ನಾಟಿ ಮಾಡಿಸುವುದು ಚಂದ್ರೇಗೌಡ/ಸಿದ್ದೇಗೌಡ ಜಲಾನಯನ ಅಭಿವೃದ್ಧಿ ಯೋಜನೆಯಡಿ ಉತ್ತಮ ಗುಣಮಟ್ಟದ ಕೃಷಿ ಅರಣ್ಯ ಸಸಿಗಳನ್ನು ನಾಟಿ ಮಾಡಿದ ಮಹಾಗನಿ ಹೆಬ್ಬೇವು, ತೇಗ, ರಕ್ತ ಚಂದನ, ನೇರಳೆ, ಸಿಲ್ವರ್, ಶಿವನೆ, ಬೆಟ್ಟದನಲ್ಲಿ ಗಿಡಗಳನ್ನು ನಾಟಿ ಮಾಡಿದ ಫಲವಾಗಿ ನಮ್ಮ ಜಲಾನಯನ ಅಭಿವೃದ್ಧಿ ಯೋಜನೆಯಡಿ ಉತ್ತಮ ಗುಣಮಟ್ಟದ ಕೃಷಿ ಅರಣ್ಯ ಸಸಿಗಳನ್ನು ನಾಟಿ ಮಾಡಿದ ಮಹಾಗನಿ ಹೆಬ್ಬೇವು, ತೇಗ, ರಕ್ತ ಚಂದನ, ಬೆಳೆ ಬೆಳೆದರೂ ಉತ್ತಮ ಇಳುವರಿ ಬರುತ್ತದೆ. ಇದರಿಂದ ನಮ್ಮ ಆದಾಯವೂ ಸಹ ಹೆಚ್ಚಾಗಿದೆ.</p>


ಅನುಬಂಧ
ಜಲಾನಯನ ಯೋಜನೆಗಳ ಚಟುವಟಿಕೆ/ಕಾಮಗಾರಿಗಳನ್ನು ಅಂತರ್ ಜಾಲದಲ್ಲಿ ಅಳವಡಿಸಲು ಸಂಕ್ಷಿಪ್ತ ಮಾಹಿತಿ,

<p>ಯೋಜನೆಯ ಹೆಸರು:</p>	<p>PMKSY WDC – 2.0</p>
<p>ವರ್ಷ:</p>	<p>2021-22</p>
<p>ಕಾಮಗಾರಿಯ/ ಚಟುವಟಿಕೆಯ ಹೆಸರು:</p>	<p>ಕೃಷಿ ಅರಣ್ಯ ಸಸಿಗಳು</p>

<p>ಕಾಮಗಾರಿ/ಚಟುವಟಿಕೆಯ ಛಾಯಾಚಿತ್ರ (photo with Lat & Long)</p>	
<p>ಸರ್ವೆ ನಂಬರ್ :</p>	<p>18</p>
<p>ಅಕ್ಷಾಂಶ ಮತ್ತು ರೇಖಾಂಶ :</p>	<p>13.196894' 76.074007'</p>
<p>ಗ್ರಾಮ :</p>	<p>ಸಾಣೇನಹಳ್ಳಿ</p>
<p>ತಾಲ್ಲೂಕು :</p>	<p>ಬೇಲೂರು</p>
<p>ಜಿಲ್ಲೆ :</p>	<p>ಹಾಸನ</p>
<p>ಕಾಮಗಾರಿ / ಚಟುವಟಿಕೆಯ ಅಂದಾಜು ಮೊತ್ತ (ರೂಪಾಯಿಗಳಲ್ಲಿ)</p>	<p>ರೂ. 1345/- ಒಂದು ಸಾವಿರದ ಮೂರು ನೂರ ನಲವತ್ತೈದು ಮಾತ್ರ)</p>
<p>ಕಾಮಗಾರಿ / ಚಟುವಟಿಕೆಯ ಕುರಿತು ಸಂಕ್ಷಿಪ್ತ ವಿವರ (ಸಮುದಾಯ ಕಾಮಗಾರಿಯಾಗಿದ್ದರೆ ಅಂದಾಜು ನೀರು ಸಂಗ್ರಹಣೆ (Cubic Meter), ರಕ್ಷಣಾತ್ಮಕ ನೀರಾವರಿ ಪ್ರದೇಶ, ಫಲಾನುಭವಿಗಳ ಸಂಖ್ಯೆ, ವೈಯಕ್ತಿಕ ಕಾಮಗಾರಿಯಾಗಿದ್ದರೆ, ಫಲಾನುಭವಿ ಹೆಸರು, ಚಟುವಟಿಕೆಯಿಂದ ಪಡೆಯುತ್ತಿರುವ ಲಾಭ)</p>	<p>ಅರಣ್ಯ ಸಸಿಗಳನ್ನು ನಾಟಿ ಮಾಡುವುದು ಕಾಮಗಾರಿ / ಚಟುವಟಿಕೆಯ ಕುರಿತು ಸಂಕ್ಷಿಪ್ತ ವಿವರ ರೈತ ಫಲಾನುಭವಿಗಳಿಗೆ ಅನುಕೂಲವಾಗುವಂತೆ ರೈತರ ಜಮೀನಿನಲ್ಲಿ ಅರಣ್ಯ ಸಸಿಗಳನ್ನು ನಾಟಿ ಮಾಡಿಸುವುದು ಶಿವಣ್ಣ/ತಿಮ್ಮಯ್ಯ ಜಲಾನಯನ ಅಭಿವೃದ್ಧಿ ಯೋಜನೆಯಡಿ ಉತ್ತಮ ಗುಣಮಟ್ಟದ ಕೃಷಿ ಅರಣ್ಯ ಸಸಿಗಿಡುಗಡೆಗಳನ್ನು ನಾಟಿ ಮಾಡಿದ ಮಹಾಗನಿ ಹೆಬ್ಬೇವು, ತೇಗ, ರಕ್ತ ಚಂದನ, ನೇರಳೆ, ಸಿಲ್ವರ್, ಶಿವನೆ, ಬೆಟ್ಟದನಲ್ಲಿ ಗಿಡಗಳನ್ನು ನಾಟಿ ಮಾಡಿದ ಫಲವಾಗಿ ನಮ್ಮ ಜಲಾನಯನ ಅಭಿವೃದ್ಧಿ ಯೋಜನೆಯಡಿ ಉತ್ತಮ ಗುಣಮಟ್ಟದ ಕೃಷಿ ಅರಣ್ಯ ಸಸಿಗಿಡುಗಡೆಗಳನ್ನು ನಾಟಿ ಮಾಡಿದ ಮಹಾಗನಿ ಹೆಬ್ಬೇವು, ತೇಗ, ರಕ್ತ ಚಂದನ, ಬೆಳೆ ಬೆಳೆದರೂ ಉತ್ತಮ ಇಳುವರಿ ಬರುತ್ತದೆ. ಇದರಿಂದ ನಮ್ಮ ಆದಾಯವೂ ಸಹ ಹೆಚ್ಚಾಗಿದೆ.</p>


ಅನುಬಂಧ
ಜಲಾನಯನ ಯೋಜನೆಗಳ ಚಟುವಟಿಕೆ/ಕಾಮಗಾರಿಗಳನ್ನು ಅಂತರ್ ಜಾಲದಲ್ಲಿ ಅಳವಡಿಸಲು ಸಂಕ್ಷಿಪ್ತ ಮಾಹಿತಿ,

<p>ಯೋಜನೆಯ ಹೆಸರು:</p>	<p>PMKSY WDC – 2.0</p>
<p>ವರ್ಷ:</p>	<p>2021-22</p>
<p>ಕಾಮಗಾರಿಯ/ ಚಟುವಟಿಕೆಯ ಹೆಸರು:</p>	<p>ಕೃಷಿ ಅರಣ್ಯ ಸಸಿಗಳು</p>

<p>ಕಾಮಗಾರಿ/ಚಟುವಟಿಕೆಯ ಛಾಯಾಚಿತ್ರ (photo with Lat &Long)</p>	
<p>ಸರ್ವೆ ನಂಬರ್ :</p>	<p>18</p>
<p>ಅಕ್ಷಾಂಶ ಮತ್ತು ರೇಖಾಂಶ :</p>	<p>13.196353' 76.074072'</p>
<p>ಗ್ರಾಮ :</p>	<p>ಸಾಣೇನಹಳ್ಳಿ</p>
<p>ತಾಲ್ಲೂಕು :</p>	<p>ಬೇಲೂರು</p>
<p>ಜಿಲ್ಲೆ :</p>	<p>ಹಾಸನ</p>
<p>ಕಾಮಗಾರಿ / ಚಟುವಟಿಕೆಯ ಅಂದಾಜು ಮೊತ್ತ (ರೂಪಾಯಿಗಳಲ್ಲಿ)</p>	<p>ರೂ. 1345/- ಒಂದು ಸಾವಿರದ ಮೂರು ನೂರ ನಲವತ್ತೈದು ಮಾತ್ರ)</p>
<p>ಕಾಮಗಾರಿ / ಚಟುವಟಿಕೆಯ ಕುರಿತು ಸಂಕ್ಷಿಪ್ತ ವಿವರ (ಸಮುದಾಯ ಕಾಮಗಾರಿಯಾಗಿದ್ದರೆ ಅಂದಾಜು ನೀರು ಸಂಗ್ರಹಣೆ (Cubic Meter), ರಕ್ಷಣಾತ್ಮಕ ನೀರಾವರಿ ಪ್ರದೇಶ, ಫಲಾನುಭವಿಗಳ ಸಂಖ್ಯೆ ವೈಯಕ್ತಿಕ ಕಾಮಗಾರಿಯಾಗಿದ್ದರೆ, ಫಲಾನುಭವಿ ಹೆಸರು, ಚಟುವಟಿಕೆಯಿಂದ ಪಡೆಯುತ್ತಿರುವ ಲಾಭ)</p>	<p>ಅರಣ್ಯ ಸಸಿಗಳನ್ನು ನಾಟಿ ಮಾಡುವುದು ಕಾಮಗಾರಿ / ಚಟುವಟಿಕೆಯ ಕುರಿತು ಸಂಕ್ಷಿಪ್ತ ವಿವರ</p> <p>ರೈತ ಫಲಾನುಭವಿಗಳಿಗೆ ಅನುಕೂಲವಾಗುವಂತೆ ರೈತರ ಜಮೀನಿನಲ್ಲಿ ಅರಣ್ಯ ಸಸಿಗಳನ್ನು ನಾಟಿ ಮಾಡಿಸುವುದು</p> <p>ಸಣ್ಣಸ್ವಾಮಿ/ತಿಮ್ಮಯ್ಯ</p> <p>ಜಲಾನಯನ ಅಭಿವೃದ್ಧಿ ಯೋಜನೆಯಡಿ ಉತ್ತಮ ಗುಣಮಟ್ಟದ ಕೃಷಿ ಅರಣ್ಯ ಸಸಿಗಳನ್ನು ನಾಟಿ ಮಾಡಿದ ಮಹಾಗನಿ ಹೆಬ್ಬೇವು, ತೇಗ, ರಕ್ತ ಚಂದನ, ನೇರಳೆ, ಸಿಲ್ವರ್, ಶಿವನೆ, ಬೆಟ್ಟದಲ್ಲಿ ಗಿಡಗಳನ್ನು ನಾಟಿ ಮಾಡಿದ ಫಲವಾಗಿ ನಮ್ಮ ಜಲಾನಯನ ಅಭಿವೃದ್ಧಿ ಯೋಜನೆಯಡಿ ಉತ್ತಮ ಗುಣಮಟ್ಟದ ಕೃಷಿ ಅರಣ್ಯ ಸಸಿಗಳನ್ನು ನಾಟಿ ಮಾಡಿದ ಮಹಾಗನಿ ಹೆಬ್ಬೇವು, ತೇಗ, ರಕ್ತ ಚಂದನ, ಬೆಳೆ ಬೆಳೆದರೂ ಉತ್ತಮ ಇಳುವರಿ ಬರುತ್ತದೆ. ಇದರಿಂದ ನಮ್ಮ ಆದಾಯವೂ ಸಹ ಹೆಚ್ಚಾಗಿದೆ.</p>


ಅನುಬಂಧ
ಜಲಾನಯನ ಯೋಜನೆಗಳ ಚಟುವಟಿಕೆ/ಕಾಮಗಾರಿಗಳನ್ನು ಅಂತರ್ ಜಾಲದಲ್ಲಿ ಅಳವಡಿಸಲು ಸಂಕ್ಷಿಪ್ತ ಮಾಹಿತಿ,

<p>ಯೋಜನೆಯ ಹೆಸರು:</p>	<p>PMKSY WDC – 2.0</p>
<p>ವರ್ಷ:</p>	<p>2021-22</p>
<p>ಕಾಮಗಾರಿಯ/ ಚಟುವಟಿಕೆಯ ಹೆಸರು:</p>	<p>ಕೃಷಿ ಅರಣ್ಯ ಸಸಿಗಳು</p>

<p>ಕಾಮಗಾರಿ/ಚಟುವಟಿಕೆಯ ಛಾಯಾಚಿತ್ರ (photo with Lat & Long)</p>	
<p>ಸರ್ವೆ ನಂಬರ್ :</p>	<p>1</p>
<p>ಅಕ್ಷಾಂಶ ಮತ್ತು ರೇಖಾಂಶ :</p>	<p>13.196427' 76.073927'</p>
<p>ಗ್ರಾಮ :</p>	<p>ಸಾಣೇನಹಳ್ಳಿ</p>
<p>ತಾಲ್ಲೂಕು :</p>	<p>ಬೇಲೂರು</p>
<p>ಜಿಲ್ಲೆ :</p>	<p>ಹಾಸನ</p>
<p>ಕಾಮಗಾರಿ / ಚಟುವಟಿಕೆಯ ಅಂದಾಜು ಮೊತ್ತ (ರೂಪಾಯಿಗಳಲ್ಲಿ)</p>	<p>ರೂ. 5378/- (ಐದು ಸಾವಿರದ ಮೂರು ನೂರ ಎಪ್ಪತ್ತೆಂಟು ಮಾತ್ರ)</p>
<p>ಕಾಮಗಾರಿ / ಚಟುವಟಿಕೆಯ ಕುರಿತು ಸಂಕ್ಷಿಪ್ತ ವಿವರ (ಸಮುದಾಯ ಕಾಮಗಾರಿಯಾಗಿದ್ದರೆ ಅಂದಾಜು ನೀರು ಸಂಗ್ರಹಣೆ (Cubic Meter), ರಕ್ಷಣಾತ್ಮಕ ನೀರಾವರಿ ಪ್ರದೇಶ, ಫಲಾನುಭವಿಗಳ ಸಂಖ್ಯೆ ವೈಯಕ್ತಿಕ ಕಾಮಗಾರಿಯಾಗಿದ್ದರೆ, ಫಲಾನುಭವಿ ಹೆಸರು, ಚಟುವಟಿಕೆಯಿಂದ ಪಡೆಯುತ್ತಿರುವ ಲಾಭ)</p>	<p>ಅರಣ್ಯ ಸಸಿಗಳನ್ನು ನಾಟಿ ಮಾಡುವುದು ಕಾಮಗಾರಿ / ಚಟುವಟಿಕೆಯ ಕುರಿತು ಸಂಕ್ಷಿಪ್ತ ವಿವರ ರೈತ ಫಲಾನುಭವಿಗಳಿಗೆ ಅನುಕೂಲವಾಗುವಂತೆ ರೈತರ ಜಮೀನಿನಲ್ಲಿ ಅರಣ್ಯ ಸಸಿಗಳನ್ನು ನಾಟಿ ಮಾಡಿಸುವುದು ಸೋಮಶೇಖರ/ಬಸವಶೆಟ್ಟಿ ಜಲಾನಯನ ಅಭಿವೃದ್ಧಿ ಯೋಜನೆಯಡಿ ಉತ್ತಮ ಗುಣಮಟ್ಟದ ಕೃಷಿ ಅರಣ್ಯ ಸಸಿಗಳನ್ನು ನಾಟಿ ಮಾಡಿದ ಮಹಾಗನಿ ಹೆಬ್ಬೇವು, ತೇಗ, ರಕ್ತ ಚಂದನ, ನೇರಳೆ, ಸಿಲ್ವರ್, ಶಿವನೆ, ಬೆಟ್ಟದನಲ್ಲಿ ಗಿಡಗಳನ್ನು ನಾಟಿ ಮಾಡಿದ ಫಲವಾಗಿ ನಮ್ಮ ಜಲಾನಯನ ಅಭಿವೃದ್ಧಿ ಯೋಜನೆಯಡಿ ಉತ್ತಮ ಗುಣಮಟ್ಟದ ಕೃಷಿ ಅರಣ್ಯ ಸಸಿಗಳನ್ನು ನಾಟಿ ಮಾಡಿದ ಮಹಾಗನಿ ಹೆಬ್ಬೇವು, ತೇಗ, ರಕ್ತ ಚಂದನ, ಬೆಳೆ ಬೆಳೆದರೂ ಉತ್ತಮ ಇಳುವರಿ ಬರುತ್ತದೆ. ಇದರಿಂದ ನಮ್ಮ ಆದಾಯವೂ ಸಹ ಹೆಚ್ಚಾಗಿದೆ.</p>


ಅನುಬಂಧ
ಜಲಾನಯನ ಯೋಜನೆಗಳ ಚಟುವಟಿಕೆ/ಕಾಮಗಾರಿಗಳನ್ನು ಅಂತರ್ ಜಾಲದಲ್ಲಿ ಅಳವಡಿಸಲು ಸಂಕ್ಷಿಪ್ತ ಮಾಹಿತಿ,

<p>ಯೋಜನೆಯ ಹೆಸರು:</p>	<p>PMKSY WDC – 2.0</p>
<p>ವರ್ಷ:</p>	<p>2021-22</p>
<p>ಕಾಮಗಾರಿಯ/ ಚಟುವಟಿಕೆಯ ಹೆಸರು:</p>	<p>ಕೃಷಿ ಅರಣ್ಯ ಸಸಿಗಳು</p>

<p>ಕಾಮಗಾರಿ/ಚಟುವಟಿಕೆಯ ಛಾಯಾಚಿತ್ರ (photo with Lat &Long)</p>	
<p>ಸರ್ವೆ ನಂಬರ್ :</p>	<p>1p</p>
<p>ಅಕ್ಷಾಂಶ ಮತ್ತು ರೇಖಾಂಶ :</p>	<p>13.19613° 76.074086°</p>
<p>ಗ್ರಾಮ :</p>	<p>ಸಾಣೇನಹಳ್ಳಿ</p>
<p>ತಾಲ್ಲೂಕು :</p>	<p>ಬೇಲೂರು</p>
<p>ಜಿಲ್ಲೆ :</p>	<p>ಹಾಸನ</p>
<p>ಕಾಮಗಾರಿ / ಚಟುವಟಿಕೆಯ ಅಂದಾಜು ಮೊತ್ತ (ರೂಪಾಯಿಗಳಲ್ಲಿ)</p>	<p>ರೂ. 2689/- (ಎರಡು ಸಾವಿರದ ಆರು ನೂರ ಎಂಭತ್ತೊಂಭತ್ತು ಮಾತ್ರ)</p>
<p>ಕಾಮಗಾರಿ / ಚಟುವಟಿಕೆಯ ಕುರಿತು ಸಂಕ್ಷಿಪ್ತ ವಿವರ (ಸಮುದಾಯ ಕಾಮಗಾರಿಯಾಗಿದ್ದರೆ ಅಂದಾಜು ನೀರು ಸಂಗ್ರಹಣೆ (Cubic Meter), ರಕ್ಷಣಾತ್ಮಕ ನೀರಾವರಿ ಪ್ರದೇಶ, ಫಲಾನುಭವಿಗಳ ಸಂಖ್ಯೆ ವೈಯಕ್ತಿಕ ಕಾಮಗಾರಿಯಾಗಿದ್ದರೆ, ಫಲಾನುಭವಿ ಹೆಸರು, ಚಟುವಟಿಕೆಯಿಂದ ಪಡೆಯುತ್ತಿರುವ ಲಾಭ)</p>	<p>ಅರಣ್ಯ ಸಸಿಗಳನ್ನು ನಾಟಿ ಮಾಡುವುದು ಕಾಮಗಾರಿ / ಚಟುವಟಿಕೆಯ ಕುರಿತು ಸಂಕ್ಷಿಪ್ತ ವಿವರ ರೈತ ಫಲಾನುಭವಿಗಳಿಗೆ ಅನುಕೂಲವಾಗುವಂತೆ ರೈತರ ಜಮೀನಿನಲ್ಲಿ ಅರಣ್ಯ ಸಸಿಗಳನ್ನು ನಾಟಿ ಮಾಡಿಸುವುದು ಬರತೇಲೆ/ಸಿದ್ಧಯ್ಯ ಜಲಾನಯನ ಅಭಿವೃದ್ಧಿ ಯೋಜನೆಯಡಿ ಉತ್ತಮ ಗುಣಮಟ್ಟದ ಕೃಷಿ ಅರಣ್ಯ ಸಸಿಗಳನ್ನು ನಾಟಿ ಮಾಡಿದ ಫಲವಾಗಿ ನಮ್ಮ ಜಲಾನಯನ ತೇಗ, ರಕ್ತ ಚಂದನ, ನೇರಳೆ, ಸಿಲ್ವರ್, ಶಿವನೆ, ಬೆಟ್ಟದನಲ್ಲಿ ಗಿಡಗಳನ್ನು ನಾಟಿ ಮಾಡಿದ ಫಲವಾಗಿ ನಮ್ಮ ಜಲಾನಯನ ಅಭಿವೃದ್ಧಿ ಯೋಜನೆಯಡಿ ಉತ್ತಮ ಗುಣಮಟ್ಟದ ಕೃಷಿ ಅರಣ್ಯ ಸಸಿಗಳನ್ನು ನಾಟಿ ಮಾಡಿದ ಫಲವಾಗಿ ನಮ್ಮ ಜಲಾನಯನ ತೇಗ, ರಕ್ತ ಚಂದನ, ಬೆಳೆ ಬೆಳೆದರೂ ಉತ್ತಮ ಇಳುವರಿ ಬರುತ್ತದೆ. ಇದರಿಂದ ನಮ್ಮ ಆದಾಯವೂ ಸಹ ಹೆಚ್ಚಾಗಿದೆ.</p>

ಅನುಬಂಧ
ಜಲಾನಯನ ಯೋಜನೆಗಳ ಚಟುವಟಿಕೆ/ಕಾಮಗಾರಿಗಳನ್ನು ಅಂತರ್ ಜಾಲದಲ್ಲಿ ಅಳವಡಿಸಲು ಸಂಕ್ಷಿಪ್ತ ಮಾಹಿತಿ,


<p>ಯೋಜನೆಯ ಹೆಸರು:</p>	<p>PMKSY WDC – 2.0</p>
<p>ವರ್ಷ:</p>	<p>2021-22</p>
<p>ಕಾಮಗಾರಿಯ/ ಚಟುವಟಿಕೆಯ ಹೆಸರು:</p>	<p>ಕೃಷಿ ಅರಣ್ಯ ಸಸಿಗಳು</p>

<p>ಕಾಮಗಾರಿ/ಚಟುವಟಿಕೆಯ ಛಾಯಾಚಿತ್ರ (photo with Lat & Long)</p>	
<p>ಸರ್ವೆ ನಂಬರ್ :</p>	<p>1p</p>
<p>ಅಕ್ಷಾಂಶ ಮತ್ತು ರೇಖಾಂಶ :</p>	<p>13.19951' 76.074029'</p>
<p>ಗ್ರಾಮ :</p>	<p>ಸಾಣೇನಹಳ್ಳಿ</p>
<p>ತಾಲ್ಲೂಕು :</p>	<p>ಬೇಲೂರು</p>
<p>ಜಿಲ್ಲೆ :</p>	<p>ಹಾಸನ</p>
<p>ಕಾಮಗಾರಿ / ಚಟುವಟಿಕೆಯ ಅಂದಾಜು ಮೊತ್ತ (ರೂಪಾಯಿಗಳಲ್ಲಿ)</p>	<p>ರೂ. 4034/- (ನಾಲ್ಕು ಸಾವಿರದ ಮೂವತ್ತನಾಲ್ಕು ಮಾತ್ರ)</p>
<p>ಕಾಮಗಾರಿ / ಚಟುವಟಿಕೆಯ ಕುರಿತು ಸಂಕ್ಷಿಪ್ತ ವಿವರ (ಸಮುದಾಯ ಕಾಮಗಾರಿಯಾಗಿದ್ದರೆ ಅಂದಾಜು ನೀರು ಸಂಗ್ರಹಣೆ (Cubic Meter), ರಕ್ಷಣಾತ್ಮಕ ನೀರಾವರಿ ಪ್ರದೇಶ, ಫಲಾನುಭವಿಗಳ ಸಂಖ್ಯೆ ವೈಯಕ್ತಿಕ ಕಾಮಗಾರಿಯಾಗಿದ್ದರೆ, ಫಲಾನುಭವಿ ಹೆಸರು, ಚಟುವಟಿಕೆಯಿಂದ ಪಡೆಯುತ್ತಿರುವ ಲಾಭ)</p>	<p>ಅರಣ್ಯ ಸಸಿಗಳನ್ನು ನಾಟಿ ಮಾಡುವುದು</p> <p>ರೈತ ಫಲಾನುಭವಿಗಳಿಗೆ ಅನುಕೂಲವಾಗುವಂತೆ ರೈತರ ಜಮೀನಿನಲ್ಲಿ ಅರಣ್ಯ ಸಸಿಗಳನ್ನು ನಾಟಿ ಮಾಡಿಸುವುದು</p> <p>ಕಾಂತರಾಜು/ಸಿದ್ದಯ್ಯ</p> <p>ಜಲಾನಯನ ಅಭಿವೃದ್ಧಿ ಯೋಜನೆಯಡಿ ಉತ್ತಮ ಗುಣಮಟ್ಟದ ಕೃಷಿ ಅರಣ್ಯ ಸಸಿಗಳನ್ನು ನಾಟಿ ಮಾಡಿದ ಮಹಾಗನಿ ಹೆಬ್ಬೇವು, ತೇಗ, ರಕ್ತ ಚಂದನ, ನೇರಳೆ, ಸಿಲ್ವರ್, ಶಿವನೆ, ಬೆಟ್ಟದನಲ್ಲಿ ಗಿಡಗಳನ್ನು ನಾಟಿ ಮಾಡಿದ ಫಲವಾಗಿ ನಮ್ಮ ಜಲಾನಯನ ಅಭಿವೃದ್ಧಿ ಯೋಜನೆಯಡಿ ಉತ್ತಮ ಗುಣಮಟ್ಟದ ಕೃಷಿ ಅರಣ್ಯ ಸಸಿಗಳನ್ನು ನಾಟಿ ಮಾಡಿದ ಮಹಾಗನಿ ಹೆಬ್ಬೇವು, ತೇಗ, ರಕ್ತ ಚಂದನ, ಬೆಳೆ ಬೆಳೆದರೂ ಉತ್ತಮ ಇಳುವರಿ ಬರುತ್ತದೆ. ಇದರಿಂದ ನಮ್ಮ ಆದಾಯವೂ ಸಹ ಹೆಚ್ಚಾಗಿದೆ.</p>

ಅನುಬಂಧ


ಜಲಾನಯನ ಯೋಜನೆಗಳ ಚಟುವಟಿಕೆ/ಕಾಮಗಾರಿಗಳನ್ನು ಅಂತರ್ ಜಾಲದಲ್ಲಿ ಅಳವಡಿಸಲು ಸಂಕ್ಷಿಪ್ತ ಮಾಹಿತಿ.

<p>ಯೋಜನೆಯ ಹೆಸರು:</p>	<p>PMKSY WDC – 2.0</p>
<p>ವರ್ಷ:</p>	<p>2021-22</p>
<p>ಕಾಮಗಾರಿಯ/ ಚಟುವಟಿಕೆಯ ಹೆಸರು:</p>	<p>ಕೃಷಿ ಅರಣ್ಯ ಸಸಿಗಳು</p>

<p>ಕಾಮಗಾರಿ/ಚಟುವಟಿಕೆಯ ಛಾಯಾಚಿತ್ರ (photo with Lat &Long)</p>	
<p>ಸರ್ವೆ ನಂಬರ್ :</p>	<p>36/3,1ಪಿ</p>
<p>ಅಕ್ಷಾಂಶ ಮತ್ತು ರೇಖಾಂಶ :</p>	<p>13.196395' 76.073968'</p>
<p>ಗ್ರಾಮ :</p>	<p>ಸಾಣೇನಹಳ್ಳಿ</p>
<p>ತಾಲ್ಲೂಕು :</p>	<p>ಬೇಲೂರು</p>
<p>ಜಿಲ್ಲೆ :</p>	<p>ಹಾಸನ</p>
<p>ಕಾಮಗಾರಿ / ಚಟುವಟಿಕೆಯ ಅಂದಾಜು ಮೊತ್ತ (ರೂಪಾಯಿಗಳಲ್ಲಿ)</p>	<p>ರೂ. 2689/- (ಎರಡು ಸಾವಿರದ ಆರು ನೂರ ಎಂಭತ್ತೊಂಭತ್ತು ಮಾತ್ರ)</p>
<p>ಕಾಮಗಾರಿ / ಚಟುವಟಿಕೆಯ ಕುರಿತು ಸಂಕ್ಷಿಪ್ತ ವಿವರ (ಸಮುದಾಯ ಕಾಮಗಾರಿಯಾಗಿದ್ದರೆ ಅಂದಾಜು ನೀರು ಸಂಗ್ರಹಣೆ (Cubic Meter), ರಕ್ಷಣಾತ್ಮಕ ನೀರಾವರಿ ಪ್ರದೇಶ, ಫಲಾನುಭವಿಗಳ ಸಂಖ್ಯೆ ವೈಯಕ್ತಿಕ ಕಾಮಗಾರಿಯಾಗಿದ್ದರೆ, ಫಲಾನುಭವಿ ಹೆಸರು, ಚಟುವಟಿಕೆಯಿಂದ ಪಡೆಯುತ್ತಿರುವ ಲಾಭ)</p>	<p>ಅರಣ್ಯ ಸಸಿಗಳನ್ನು ನಾಟಿ ಮಾಡುವುದು ಕಾಮಗಾರಿ / ಚಟುವಟಿಕೆಯ ಕುರಿತು ಸಂಕ್ಷಿಪ್ತ ವಿವರ ರೈತ ಫಲಾನುಭವಿಗಳಿಗೆ ಅನುಕೂಲವಾಗುವಂತೆ ರೈತರ ಜಮೀನಿನಲ್ಲಿ ಅರಣ್ಯ ಸಸಿಗಳನ್ನು ನಾಟಿ ಮಾಡಿಸುವುದು ಅಶೋಕ/ಚನ್ನೇರಿಗೆಗೌಡ ಜಲಾನಯನ ಅಭಿವೃದ್ಧಿ ಯೋಜನೆಯಡಿ ಉತ್ತಮ ಗುಣಮಟ್ಟದ ಕೃಷಿ ಅರಣ್ಯ ಸಸಿಗಳನ್ನು ನಾಟಿ ಮಾಡಿದ ಮಹಾಗನಿ ಹೆಬ್ಬೇವು, ತೇಗ, ರಕ್ತ ಚಂದನ, ನೇರಳೆ, ಸಿಲ್ವರ್, ಶಿವನೆ, ಬೆಟ್ಟದನಲ್ಲಿ ಗಿಡಗಳನ್ನು ನಾಟಿ ಮಾಡಿದ ಫಲವಾಗಿ ನಮ್ಮ ಜಲಾನಯನ ಅಭಿವೃದ್ಧಿ ಯೋಜನೆಯಡಿ ಉತ್ತಮ ಗುಣಮಟ್ಟದ ಕೃಷಿ ಅರಣ್ಯ ಸಸಿಗಳನ್ನು ನಾಟಿ ಮಾಡಿದ ಮಹಾಗನಿ ಹೆಬ್ಬೇವು, ತೇಗ, ರಕ್ತ ಚಂದನ, ಬೆಳೆ ಬೆಳೆದರೂ ಉತ್ತಮ ಇಳುವರಿ ಬರುತ್ತದೆ. ಇದರಿಂದ ನಮ್ಮ ಆದಾಯವೂ ಸಹ ಹೆಚ್ಚಾಗಿದೆ.</p>


ಅನುಬಂಧ
ಜಲಾನಯನ ಯೋಜನೆಗಳ ಚಟುವಟಿಕೆ/ಕಾಮಗಾರಿಗಳನ್ನು ಅಂತರ್ ಜಾಲದಲ್ಲಿ ಅಳವಡಿಸಲು
ಸಂಕ್ಷಿಪ್ತ ಮಾಹಿತಿ,

<p>ಯೋಜನೆಯ ಹೆಸರು:</p>	<p>PMKSY WDC – 2.0</p>
<p>ವರ್ಷ:</p>	<p>2021-22</p>
<p>ಕಾಮಗಾರಿಯ/ ಚಟುವಟಿಕೆಯ ಹೆಸರು:</p>	<p>ಕೃಷಿ ಅರಣ್ಯ ಸಸಿಗಳು</p>

<p>ಕಾಮಗಾರಿ/ಚಟುವಟಿಕೆಯ ಛಾಯಾಚಿತ್ರ (photo with Lat &Long)</p>	 <p>Latitude: 13.200962 Longitude: 76.068292 Elevation: 895.89±16 m Accuracy: 35.8 m Time: 19-08-2022 17:26</p>
<p>ಸರ್ವೆ ನಂಬರ್ :</p>	<p>26</p>
<p>ಅಕ್ಷಾಂಶ ಮತ್ತು ರೇಖಾಂಶ :</p>	<p>13.200962 76.068292</p>
<p>ಗ್ರಾಮ :</p>	<p>ಸಾಣೇನಹಳ್ಳಿ</p>
<p>ತಾಲ್ಲೂಕು :</p>	<p>ಬೇಲೂರು</p>
<p>ಜಿಲ್ಲೆ :</p>	<p>ಹಾಸನ</p>
<p>ಕಾಮಗಾರಿ / ಚಟುವಟಿಕೆಯ ಅಂದಾಜು ಮೊತ್ತ (ರೂಪಾಯಿಗಳಲ್ಲಿ)</p>	<p>ರೂ. 2689/- (ಎರಡು ಸಾವಿರದ ಆರು ನೂರ ಎಂಭತ್ತೊಂಭತ್ತು ಮಾತ್ರ)</p>
<p>ಕಾಮಗಾರಿ / ಚಟುವಟಿಕೆಯ ಕುರಿತು ಸಂಕ್ಷಿಪ್ತ ವಿವರ (ಸಮುದಾಯ ಕಾಮಗಾರಿಯಾಗಿದ್ದರೆ ಅಂದಾಜು ನೀರು ಸಂಗ್ರಹಣೆ (Cubic Meter), ರಕ್ಷಣಾತ್ಮಕ ನೀರಾವರಿ ಪ್ರದೇಶ, ಫಲಾನುಭವಿಗಳ ಸಂಖ್ಯೆ ವೈಯಕ್ತಿಕ ಕಾಮಗಾರಿಯಾಗಿದ್ದರೆ, ಫಲಾನುಭವಿ ಹೆಸರು, ಚಟುವಟಿಕೆಯಿಂದ ಪಡೆಯುತ್ತಿರುವ ಲಾಭ)</p>	<p>ಅರಣ್ಯ ಸಸಿಗಳನ್ನು ನಾಟಿ ಮಾಡುವುದು <u>ಕಾಮಗಾರಿ / ಚಟುವಟಿಕೆಯ ಕುರಿತು ಸಂಕ್ಷಿಪ್ತ ವಿವರ</u> ರೈತ ಫಲಾನುಭವಿಗಳಿಗೆ ಅನುಕೂಲವಾಗುವಂತೆ ರೈತರ ಜಮೀನಿನಲ್ಲಿ ಅರಣ್ಯ ಸಸಿಗಳನ್ನು ನಾಟಿ ಮಾಡಿಸುವುದು ಬಸವರಾಜು/ಮಲ್ಲೇಶ್ವರಿ ಜಲಾನಯನ ಅಭಿವೃದ್ಧಿ ಯೋಜನೆಯಡಿ ಉತ್ತಮ ಗುಣಮಟ್ಟದ ಕೃಷಿ ಅರಣ್ಯ ಸಸಿಗಿಡುಗಿಗಳನ್ನು ಮಹಾಗನಿ ಹೆಬ್ಬೇವು, ತೇಗ, ರಕ್ತ ಚಂದನ, ನೇರಳೆ, ಸಿಲ್ವರ್, ಶಿವನೆ, ಬೆಟ್ಟದನಲ್ಲಿ ಗಿಡಗಳನ್ನು ನಾಟಿ ಮಾಡಿದ ಫಲವಾಗಿ ನಮ್ಮ ಜಲಾನಯನ ಅಭಿವೃದ್ಧಿ ಯೋಜನೆಯಡಿ ಉತ್ತಮ ಗುಣಮಟ್ಟದ ಕೃಷಿ ಅರಣ್ಯ ಸಸಿಗಿಡುಗಿಗಳನ್ನು ಮಹಾಗನಿ ಹೆಬ್ಬೇವು, ತೇಗ, ರಕ್ತ ಚಂದನ, ಬೆಳ್ಳೆ ಬೆಳ್ಳೆದರೂ ಉತ್ತಮ ಇಳುವರಿ ಬರುತ್ತದೆ. ಇದರಿಂದ ನಮ್ಮ ಆದಾಯವೂ ಸಹ ಹೆಚ್ಚಾಗಿದೆ.</p>


ಅನುಬಂಧ
ಜಲಾನಯನ ಯೋಜನೆಗಳ ಚಟುವಟಿಕೆ/ಕಾಮಗಾರಿಗಳನ್ನು ಅಂತರ್ ಜಾಲದಲ್ಲಿ ಅಳವಡಿಸಲು
ಸಂಕ್ಷಿಪ್ತ ಮಾಹಿತಿ,

<p>ಯೋಜನೆಯ ಹೆಸರು:</p>	<p>PMKSY WDC – 2.0</p>
<p>ವರ್ಷ :</p>	<p>2021-22</p>
<p>ಕಾಮಗಾರಿಯ/ ಚಟುವಟಿಕೆಯ ಹೆಸರು:</p>	<p>ಕೃಷಿ ಅರಣ್ಯ ಸಸಿಗಳು</p>

<p>ಕಾಮಗಾರಿ/ಚಟುವಟಿಕೆಯ ಛಾಯಾಚಿತ್ರ (photo with Lat &Long)</p>	
<p>ಸರ್ವೆ ನಂಬರ್ :</p>	<p>63/3</p>
<p>ಅಕ್ಷಾಂಶ ಮತ್ತು ರೇಖಾಂಶ :</p>	<p>13.176548' 76.999209'</p>
<p>ಗ್ರಾಮ :</p>	<p>ಸಾಣೇನಹಳ್ಳಿ</p>
<p>ತಾಲ್ಲೂಕು :</p>	<p>ಬೇಲೂರು</p>
<p>ಜಿಲ್ಲೆ :</p>	<p>ಹಾಸನ</p>
<p>ಕಾಮಗಾರಿ / ಚಟುವಟಿಕೆಯ ಅಂದಾಜು ಮೊತ್ತ (ರೂಪಾಯಿಗಳಲ್ಲಿ)</p>	<p>ರೂ. 2689/- (ಎರಡು ಸಾವಿರದ ಆರು ನೂರ ಎಂಭತ್ತೊಂಭತ್ತು ಮಾತ್ರ)</p>
<p>ಕಾಮಗಾರಿ / ಚಟುವಟಿಕೆಯ ಕುರಿತು ಸಂಕ್ಷಿಪ್ತ ವಿವರ (ಸಮುದಾಯ ಕಾಮಗಾರಿಯಾಗಿದ್ದರೆ ಅಂದಾಜು ನೀರು ಸಂಗ್ರಹಣೆ (Cubic Meter), ರಕ್ಷಣಾತ್ಮಕ ನೀರಾವರಿ ಪ್ರದೇಶ, ಫಲಾನುಭವಿಗಳ ಸಂಖ್ಯೆ ವೈಯಕ್ತಿಕ ಕಾಮಗಾರಿಯಾಗಿದ್ದರೆ, ಫಲಾನುಭವಿ ಹೆಸರು, ಚಟುವಟಿಕೆಯಿಂದ ಪಡೆಯುತ್ತಿರುವ ಲಾಭ)</p>	<p>ಅರಣ್ಯ ಸಸಿಗಳನ್ನು ನಾಟಿ ಮಾಡುವುದು ಕಾಮಗಾರಿ / ಚಟುವಟಿಕೆಯ ಕುರಿತು ಸಂಕ್ಷಿಪ್ತ ವಿವರ</p> <p>ರೈತ ಫಲಾನುಭವಿಗಳಿಗೆ ಅನುಕೂಲವಾಗುವಂತೆ ರೈತರ ಜಮೀನಿನಲ್ಲಿ ಅರಣ್ಯ ಸಸಿಗಳನ್ನು ನಾಟಿ ಮಾಡಿಸುವುದು</p> <p>ಶಶಿಕುಮಾರ/ಶಿವಪ್ಪ</p> <p>ಜಲಾನಯನ ಅಭಿವೃದ್ಧಿ ಯೋಜನೆಯಡಿ ಉತ್ತಮ ಗುಣಮಟ್ಟದ ಕೃಷಿ ಅರಣ್ಯ ಸಸಿಗಳನ್ನು ನಾಟಿ ಮಾಡಿದ ಮಹಾಗನಿ ಹೆಬ್ಬೇವು, ತೇಗ, ರಕ್ತ ಚಂದನ, ನೇರಳೆ, ಸಿಲ್ವರ್, ಶಿವನೆ, ಬೆಟ್ಟದನಲ್ಲಿ ಗಿಡಗಳನ್ನು ನಾಟಿ ಮಾಡಿದ ಫಲವಾಗಿ ನಮ್ಮ ಜಲಾನಯನ ಅಭಿವೃದ್ಧಿ ಯೋಜನೆಯಡಿ ಉತ್ತಮ ಗುಣಮಟ್ಟದ ಕೃಷಿ ಅರಣ್ಯ ಸಸಿಗಳನ್ನು ನಾಟಿ ಮಾಡಿದ ಮಹಾಗನಿ ಹೆಬ್ಬೇವು, ತೇಗ, ರಕ್ತ ಚಂದನ, ಬೆಳೆ ಬೆಳೆದರೂ ಉತ್ತಮ ಇಳುವರಿ ಬರುತ್ತದೆ. ಇದರಿಂದ ನಮ್ಮ ಆದಾಯವೂ ಸಹ ಹೆಚ್ಚಾಗಿದೆ.</p>


ಅನುಬಂಧ
ಜಲಾನಯನ ಯೋಜನೆಗಳ ಚಟುವಟಿಕೆ/ಕಾಮಗಾರಿಗಳನ್ನು ಅಂತರ್ ಜಾಲದಲ್ಲಿ ಅಳವಡಿಸಲು ಸಂಕ್ಷಿಪ್ತ ಮಾಹಿತಿ,

<p>ಯೋಜನೆಯ ಹೆಸರು:</p>	<p>PMKSY WDC – 2.0</p>
<p>ವರ್ಷ:</p>	<p>2021-22</p>
<p>ಕಾಮಗಾರಿಯ/ ಚಟುವಟಿಕೆಯ ಹೆಸರು:</p>	<p>ಕೃಷಿ ಅರಣ್ಯ ಸಸಿಗಳು</p>

<p>ಕಾಮಗಾರಿ/ಚಟುವಟಿಕೆಯ ಛಾಯಾಚಿತ್ರ (photo with Lat &Long)</p>	
<p>ಸರ್ವೆ ನಂಬರ್ :</p>	<p>1ಪಿ</p>
<p>ಅಕ್ಷಾಂಶ ಮತ್ತು ರೇಖಾಂಶ :</p>	<p>13.196508' 76.074045'</p>
<p>ಗ್ರಾಮ :</p>	<p>ಸಾಣೇನಹಳ್ಳಿ</p>
<p>ತಾಲ್ಲೂಕು :</p>	<p>ಬೇಲೂರು</p>
<p>ಜಿಲ್ಲೆ :</p>	<p>ಹಾಸನ</p>
<p>ಕಾಮಗಾರಿ / ಚಟುವಟಿಕೆಯ ಅಂದಾಜು ಮೊತ್ತ (ರೂಪಾಯಿಗಳಲ್ಲಿ)</p>	<p>ರೂ. 2689/- (ಎರಡು ಸಾವಿರದ ಆರು ನೂರ ಎಂಭತ್ತೊಂಭತ್ತು ಮಾತ್ರ)</p>
<p>ಕಾಮಗಾರಿ / ಚಟುವಟಿಕೆಯ ಕುರಿತು ಸಂಕ್ಷಿಪ್ತ ವಿವರ (ಸಮುದಾಯ ಕಾಮಗಾರಿಯಾಗಿದ್ದರೆ ಅಂದಾಜು ನೀರು ಸಂಗ್ರಹಣೆ (Cubic Meter), ರಕ್ಷಣಾತ್ಮಕ ನೀರಾವರಿ ಪ್ರದೇಶ, ಫಲಾನುಭವಿಗಳ ಸಂಖ್ಯೆ ವೈಯಕ್ತಿಕ ಕಾಮಗಾರಿಯಾಗಿದ್ದರೆ, ಫಲಾನುಭವಿ ಹೆಸರು, ಚಟುವಟಿಕೆಯಿಂದ ಪಡೆಯುತ್ತಿರುವ ಲಾಭ)</p>	<p>ಅರಣ್ಯ ಸಸಿಗಳನ್ನು ನಾಟಿ ಮಾಡುವುದು ಕಾಮಗಾರಿ / ಚಟುವಟಿಕೆಯ ಕುರಿತು ಸಂಕ್ಷಿಪ್ತ ವಿವರ</p> <p>ರೈತ ಫಲಾನುಭವಿಗಳಿಗೆ ಅನುಕೂಲವಾಗುವಂತೆ ರೈತರ ಜಮೀನಿನಲ್ಲಿ ಅರಣ್ಯ ಸಸಿಗಳನ್ನು ನಾಟಿ ಮಾಡಿಸುವುದು</p> <p>ಉಮೇಶ/ಶಿವಾನಂಜಪ್ಪ</p> <p>ಜಲಾನಯನ ಅಭಿವೃದ್ಧಿ ಯೋಜನೆಯಡಿ ಉತ್ತಮ ಗುಣಮಟ್ಟದ ಕೃಷಿ ಅರಣ್ಯ ಸಸಿಗಳನ್ನು ನಾಟಿ ಮಾಡಿದ ಮಹಾಗನಿ ಹೆಬ್ಬೇವು, ತೇಗ, ರಕ್ತ ಚಂದನ, ನೇರಳೆ, ಸಿಲ್ವರ್, ಶಿವನೆ, ಬೆಟ್ಟದನಲ್ಲಿ ಗಿಡಗಳನ್ನು ನಾಟಿ ಮಾಡಿದ ಫಲವಾಗಿ ನಮ್ಮ ಜಲಾನಯನ ಅಭಿವೃದ್ಧಿ ಯೋಜನೆಯಡಿ ಉತ್ತಮ ಗುಣಮಟ್ಟದ ಕೃಷಿ ಅರಣ್ಯ ಸಸಿಗಳನ್ನು ನಾಟಿ ಮಾಡಿದ ಮಹಾಗನಿ ಹೆಬ್ಬೇವು, ತೇಗ, ರಕ್ತ ಚಂದನ, ಬೆಳೆ ಬೆಳೆದರೂ ಉತ್ತಮ ಇಳುವರಿ ಬರುತ್ತದೆ. ಇದರಿಂದ ನಮ್ಮ ಆದಾಯವೂ ಸಹ ಹೆಚ್ಚಾಗಿದೆ.</p>


ಅನುಬಂಧ
ಜಲಾನಯನ ಯೋಜನೆಗಳ ಚಟುವಟಿಕೆ/ಕಾಮಗಾರಿಗಳನ್ನು ಅಂತರ್ ಜಾಲದಲ್ಲಿ ಅಳವಡಿಸಲು ಸಂಕ್ಷಿಪ್ತ ಮಾಹಿತಿ.

<p>ಯೋಜನೆಯ ಹೆಸರು:</p>	<p>PMKSY WDC – 2.0</p>
<p>ವರ್ಷ:</p>	<p>2021-22</p>
<p>ಕಾಮಗಾರಿಯ/ ಚಟುವಟಿಕೆಯ ಹೆಸರು:</p>	<p>ಕೃಷಿ ಅರಣ್ಯ ಸಸಿಗಳು</p>

<p>ಕಾಮಗಾರಿ/ಚಟುವಟಿಕೆಯ ಛಾಯಾಚಿತ್ರ (photo with Lat & Long)</p>	
<p>ಸರ್ವೆ ನಂಬರ್ :</p>	<p>161</p>
<p>ಅಕ್ಷಾಂಶ ಮತ್ತು ರೇಖಾಂಶ :</p>	<p>13.130377' 76.036903'</p>
<p>ಗ್ರಾಮ :</p>	<p>ಸಾಣೇನಹಳ್ಳಿ</p>
<p>ತಾಲ್ಲೂಕು :</p>	<p>ಬೇಲೂರು</p>
<p>ಜಿಲ್ಲೆ :</p>	<p>ಹಾಸನ</p>
<p>ಕಾಮಗಾರಿ / ಚಟುವಟಿಕೆಯ ಅಂದಾಜು ಮೊತ್ತ (ರೂಪಾಯಿಗಳಲ್ಲಿ)</p>	<p>ರೂ. 2689/- (ಎರಡು ಸಾವಿರದ ಆರು ನೂರ ಎಂಭತ್ತೊಂಭತ್ತು ಮಾತ್ರ)</p>
<p>ಕಾಮಗಾರಿ / ಚಟುವಟಿಕೆಯ ಕುರಿತು ಸಂಕ್ಷಿಪ್ತ ವಿವರ (ಸಮುದಾಯ ಕಾಮಗಾರಿಯಾಗಿದ್ದರೆ ಅಂದಾಜು ನೀರು ಸಂಗ್ರಹಣೆ (Cubic Meter), ರಕ್ಷಣಾತ್ಮಕ ನೀರಾವರಿ ಪ್ರದೇಶ, ಫಲಾನುಭವಿಗಳ ಸಂಖ್ಯೆ ವೈಯಕ್ತಿಕ ಕಾಮಗಾರಿಯಾಗಿದ್ದರೆ, ಫಲಾನುಭವಿ ಹೆಸರು, ಚಟುವಟಿಕೆಯಿಂದ ಪಡೆಯುತ್ತಿರುವ ಲಾಭ)</p>	<p>ಅರಣ್ಯ ಸಸಿಗಳನ್ನು ನಾಟಿ ಮಾಡುವುದು ಕಾಮಗಾರಿ / ಚಟುವಟಿಕೆಯ ಕುರಿತು ಸಂಕ್ಷಿಪ್ತ ವಿವರ ರೈತ ಫಲಾನುಭವಿಗಳಿಗೆ ಅನುಕೂಲವಾಗುವಂತೆ ರೈತರ ಜಮೀನಿನಲ್ಲಿ ಅರಣ್ಯ ಸಸಿಗಳನ್ನು ನಾಟಿ ಮಾಡಿಸುವುದು ಉಮೇಶ/ಶಿವಾನಂದಜಪ್ಪ ಜಲಾನಯನ ಅಭಿವೃದ್ಧಿ ಯೋಜನೆಯಡಿ ಉತ್ತಮ ಗುಣಮಟ್ಟದ ಕೃಷಿ ಅರಣ್ಯ ಸಸಿಗಳನ್ನು ನಾಟಿ ಮಾಡಿದ ಮಹಾಗನಿ ಹೆಬ್ಬೇವು, ತೇಗ, ರಕ್ತ ಚಂದನ, ನೇರಳೆ, ಸಿಲ್ವರ್, ಶಿವನೆ, ಬೆಟ್ಟದನಲ್ಲಿ ಗಿಡಗಳನ್ನು ನಾಟಿ ಮಾಡಿದ ಫಲವಾಗಿ ನಮ್ಮ ಜಲಾನಯನ ಅಭಿವೃದ್ಧಿ ಯೋಜನೆಯಡಿ ಉತ್ತಮ ಗುಣಮಟ್ಟದ ಕೃಷಿ ಅರಣ್ಯ ಸಸಿಗಳನ್ನು ನಾಟಿ ಮಾಡಿದ ಮಹಾಗನಿ ಹೆಬ್ಬೇವು, ತೇಗ, ರಕ್ತ ಚಂದನ, ಬೆಳೆ ಬೆಳೆದರೂ ಉತ್ತಮ ಇಳುವರಿ ಬರುತ್ತದೆ. ಇದರಿಂದ ನಮ್ಮ ಆದಾಯವೂ ಸಹ ಹೆಚ್ಚಾಗಿದೆ.</p>

ಅನುಬಂಧ
ಜಲಾನಯನ ಯೋಜನೆಗಳ ಚಟುವಟಿಕೆ/ಕಾಮಗಾರಿಗಳನ್ನು ಅಂತರ್ ಜಾಲದಲ್ಲಿ ಅಳವಡಿಸಲು
ಸಂಕ್ಷಿಪ್ತ ಮಾಹಿತಿ.

<p>ಯೋಜನೆಯ ಹೆಸರು:</p>	<p>PMKSY WDC – 2.0</p>
<p>ವರ್ಷ:</p>	<p>2021-22</p>
<p>ಕಾಮಗಾರಿಯ/ ಚಟುವಟಿಕೆಯ ಹೆಸರು:</p>	<p>ಕೃಷಿ ಅರಣ್ಯ ಸಸಿಗಳು</p>

ಕಾಮಗಾರಿ/ಚಟುವಟಿಕೆಯ ಛಾಯಚಿತ್ರ (photo with Lat &Long)	
ಸರ್ವೆ ನಂಬರ್ :	48
ಅಕ್ಷಾಂಶ ಮತ್ತು ರೇಖಾಂಶ :	13.196508' 76.074044'
ಗ್ರಾಮ :	ಸಾಣೇನಹಳ್ಳಿ
ತಾಲ್ಲೂಕು :	ಬೇಲೂರು
ಜಿಲ್ಲೆ :	ಹಾಸನ
ಕಾಮಗಾರಿ / ಚಟುವಟಿಕೆಯ ಅಂದಾಜು ಮೊತ್ತ (ರೂಪಾಯಿಗಳಲ್ಲಿ)	ರೂ. 2689/- (ಎರಡು ಸಾವಿರದ ಆರು ನೂರ ಎಂಭತ್ತೊಂಭತ್ತು ಮಾತ್ರ)
ಕಾಮಗಾರಿ / ಚಟುವಟಿಕೆಯ ಕುರಿತು ಸಂಕ್ಷಿಪ್ತ ವಿವರ (ಸಮುದಾಯ ಕಾಮಗಾರಿಯಾಗಿದ್ದರೆ ಅಂದಾಜು ನೀರು ಸಂಗ್ರಹಣೆ (Cubic Meter), ರಕ್ಷಣಾತ್ಮಕ ನೀರಾವರಿ ಪ್ರದೇಶ, ಫಲಾನುಭವಿಗಳ ಸಂಖ್ಯೆ ವೈಯಕ್ತಿಕ ಕಾಮಗಾರಿಯಾಗಿದ್ದರೆ, ಫಲಾನುಭವಿ ಹೆಸರು, ಚಟುವಟಿಕೆಯಿಂದ ಪಡೆಯುತ್ತಿರುವ ಲಾಭ)	<p>ಅರಣ್ಯ ಸಸಿಗಳನ್ನು ನಾಟಿ ಮಾಡುವುದು ಕಾಮಗಾರಿ / ಚಟುವಟಿಕೆಯ ಕುರಿತು ಸಂಕ್ಷಿಪ್ತ ವಿವರ</p> <p>ರೈತ ಫಲಾನುಭವಿಗಳಿಗೆ ಅನುಕೂಲವಾಗುವಂತೆ ರೈತರ ಜಮೀನಿನಲ್ಲಿ, ಅರಣ್ಯ ಸಸಿಗಳನ್ನು ನಾಟಿ ಮಾಡಿಸುವುದು</p> <p>ವೀರಭದ್ರೇಗೌಡ/ತಿಮ್ಮೇಗೌಡ</p> <p>ಜಲಾನಯನ ಅಭಿವೃದ್ಧಿ ಯೋಜನೆಯಡಿ ಉತ್ತಮ ಗುಣಮಟ್ಟದ ಕೃಷಿ ಅರಣ್ಯ ಸಸಿಗಳನ್ನು ಹೆಚ್ಚುವು, ತೇಗ, ರಕ್ತ ಚಂದನ, ನೇರಳೆ, ಸಿಲ್ವರ್, ಶಿವನೆ, ಬೆಟ್ಟದನಲ್ಲಿ ಗಿಡಗಳನ್ನು ನಾಟಿ ಮಾಡಿದ ಫಲವಾಗಿ ನಮ್ಮ ಜಲಾನಯನ ಅಭಿವೃದ್ಧಿ ಯೋಜನೆಯಡಿ ಉತ್ತಮ ಗುಣಮಟ್ಟದ ಕೃಷಿ ಅರಣ್ಯ ಸಸಿಗಳನ್ನು ಹೆಚ್ಚುವು, ತೇಗ, ರಕ್ತ ಚಂದನ, ಬೆಳೆ ಬೆಳೆದರೂ ಉತ್ತಮ ಇಳುವರಿ ಬರುತ್ತದೆ. ಇದರಿಂದ ನಮ್ಮ ಆದಾಯವೂ ಸಹ ಹೆಚ್ಚಾಗಿದೆ.</p>

ಅನುಬಂಧ
ಜಲಾನಯನ ಯೋಜನೆಗಳ ಚಟುವಟಿಕೆ/ಕಾಮಗಾರಿಗಳನ್ನು ಅಂತರ್ ಜಾಲದಲ್ಲಿ ಅಳವಡಿಸಲು ಸಂಕ್ಷಿಪ್ತ ಮಾಹಿತಿ,

ಯೋಜನೆಯ ಹೆಸರು:	PMKSY WDC – 2.0
ವರ್ಷ:	2021-22
ಕಾಮಗಾರಿಯ/ ಚಟುವಟಿಕೆಯ ಹೆಸರು:	ಕೃಷಿ ಅರಣ್ಯ ಸಸಿಗಳು



ಕಾಮಗಾರಿ/ಚಟುವಟಿಕೆಯ ಛಾಯಾಚಿತ್ರ (photo with Lat & Long)	.
ಸರ್ವೆ ನಂಬರ್ :	26/1
ಅಕ್ಷಾಂಶ ಮತ್ತು ರೇಖಾಂಶ :	13.130273' 76.036682'
ಗ್ರಾಮ :	ಸಾಣೇನಹಳ್ಳಿ
ತಾಲ್ಲೂಕು :	ಬೇಲೂರು
ಜಿಲ್ಲೆ :	ಹಾಸನ
ಕಾಮಗಾರಿ / ಚಟುವಟಿಕೆಯ ಅಂದಾಜು ಮೊತ್ತ (ರೂಪಾಯಿಗಳಲ್ಲಿ)	ರೂ. 2689/- (ಎರಡು ಸಾವಿರದ ಆರು ನೂರ ಎಂಭತ್ತೊಂಭತ್ತು ಮಾತ್ರ)
ಕಾಮಗಾರಿ / ಚಟುವಟಿಕೆಯ ಕುರಿತು ಸಂಕ್ಷಿಪ್ತ ವಿವರ (ಸಮುದಾಯ ಕಾಮಗಾರಿಯಾಗಿದ್ದರೆ ಅಂದಾಜು ನೀರು ಸಂಗ್ರಹಣೆ (Cubic Meter), ರಕ್ಷಣಾತ್ಮಕ ನೀರಾವರಿ ಪ್ರದೇಶ, ಫಲಾನುಭವಿಗಳ ಸಂಖ್ಯೆ ವೈಯಕ್ತಿಕ ಕಾಮಗಾರಿಯಾಗಿದ್ದರೆ, ಫಲಾನುಭವಿ ಹೆಸರು, ಚಟುವಟಿಕೆಯಿಂದ ಪಡೆಯುತ್ತಿರುವ ಲಾಭ)	<p>ಅರಣ್ಯ ಸಸಿಗಳನ್ನು ನಾಟಿ ಮಾಡುವುದು ಕಾಮಗಾರಿ / ಚಟುವಟಿಕೆಯ ಕುರಿತು ಸಂಕ್ಷಿಪ್ತ ವಿವರ</p> <p>ರೈತ ಫಲಾನುಭವಿಗಳಿಗೆ ಅನುಕೂಲವಾಗುವಂತೆ ರೈತರ ಜಮೀನಿನಲ್ಲಿ ಅರಣ್ಯ ಸಸಿಗಳನ್ನು ನಾಟಿ ಮಾಡಿಸುವುದು</p> <p>ಮರಿಗೌಡ/ಬಸವೇಗೌಡ</p> <p>ಜಲಾನಯನ ಅಭಿವೃದ್ಧಿ ಯೋಜನೆಯಡಿ ಉತ್ತಮ ಗುಣಮಟ್ಟದ ಕೃಷಿ ಅರಣ್ಯ ಸಸಿಗಳನ್ನು ನಾಟಿ ಮಾಡಿದ ಮಹಾಗನಿ ಹೆಬ್ಬೇವು, ತೇಗ, ರಕ್ತ ಚಂದನ, ನೇರಳೆ, ಸಿಲ್ವರ್, ಶಿವನೆ, ಬೆಟ್ಟದನಲ್ಲಿ ಗಿಡಗಳನ್ನು ನಾಟಿ ಮಾಡಿದ ಫಲವಾಗಿ ನಮ್ಮ ಜಲಾನಯನ ಅಭಿವೃದ್ಧಿ ಯೋಜನೆಯಡಿ ಉತ್ತಮ ಗುಣಮಟ್ಟದ ಕೃಷಿ ಅರಣ್ಯ ಸಸಿಗಳನ್ನು ನಾಟಿ ಮಾಡಿದ ಮಹಾಗನಿ ಹೆಬ್ಬೇವು, ತೇಗ, ರಕ್ತ ಚಂದನ, ಬೆಳೆ ಬೆಳೆದರೂ ಉತ್ತಮ ಇಳುವರಿ ಬರುತ್ತದೆ. ಇದರಿಂದ ನಮ್ಮ ಆದಾಯವೂ ಸಹ ಹೆಚ್ಚಾಗಿದೆ.</p>

ಅನುಬಂಧ


ಜಲಾನಯನ ಯೋಜನೆಗಳ ಚಟುವಟಿಕೆ/ಕಾಮಗಾರಿಗಳನ್ನು ಅಂತರ್ ಜಾಲದಲ್ಲಿ ಅಳವಡಿಸಲು ಸಂಕ್ಷಿಪ್ತ ಮಾಹಿತಿ,

ಯೋಜನೆಯ ಹೆಸರು:	PMKSY WDC – 2.0
ವರ್ಷ:	2021-22
ಕಾಮಗಾರಿಯ/ ಚಟುವಟಿಕೆಯ ಹೆಸರು:	ಕೃಷಿ ಅರಣ್ಯ ಸಸಿಗಳು

<p>ಕಾಮಗಾರಿ/ಚಟುವಟಿಕೆಯ ಛಾಯಾಚಿತ್ರ (photo with Lat & Long)</p>	
<p>ಸರ್ವೆ ನಂಬರ್ :</p>	<p>146</p>
<p>ಅಕ್ಷಾಂಶ ಮತ್ತು ರೇಖಾಂಶ :</p>	<p>13.1321025' 76.043361'</p>
<p>ಗ್ರಾಮ :</p>	<p>ಸಾಣೇನಹಳ್ಳಿ</p>
<p>ತಾಲ್ಲೂಕು :</p>	<p>ಬೇಲೂರು</p>
<p>ಜಿಲ್ಲೆ :</p>	<p>ಹಾಸನ</p>
<p>ಕಾಮಗಾರಿ / ಚಟುವಟಿಕೆಯ ಅಂದಾಜು ಮೊತ್ತ (ರೂಪಾಯಿಗಳಲ್ಲಿ)</p>	<p>ರೂ. 2689/- (ಎರಡು ಸಾವಿರದ ಆರು ನೂರ ಎಂಭತ್ತೊಂಭತ್ತು ಮಾತ್ರ)</p>
<p>ಕಾಮಗಾರಿ / ಚಟುವಟಿಕೆಯ ಕುರಿತು ಸಂಕ್ಷಿಪ್ತ ವಿವರ (ಸಮುದಾಯ ಕಾಮಗಾರಿಯಾಗಿದ್ದರೆ ಅಂದಾಜು ನೀರು ಸಂಗ್ರಹಣೆ (Cubic Meter), ರಕ್ಷಣಾತ್ಮಕ ನೀರಾವರಿ ಪ್ರದೇಶ, ಫಲಾನುಭವಿಗಳ ಸಂಖ್ಯೆ ವೈಯಕ್ತಿಕ ಕಾಮಗಾರಿಯಾಗಿದ್ದರೆ, ಫಲಾನುಭವಿ ಹೆಸರು, ಚಟುವಟಿಕೆಯಿಂದ ಪಡೆಯುತ್ತಿರುವ ಲಾಭ)</p>	<p>ಅರಣ್ಯ ಸಸಿಗಳನ್ನು ನಾಟಿ ಮಾಡುವುದು ಕಾಮಗಾರಿ / ಚಟುವಟಿಕೆಯ ಕುರಿತು ಸಂಕ್ಷಿಪ್ತ ವಿವರ ರೈತ ಫಲಾನುಭವಿಗಳಿಗೆ ಅನುಕೂಲವಾಗುವಂತೆ ರೈತರ ಜಮೀನಿನಲ್ಲಿ ಅರಣ್ಯ ಸಸಿಗಳನ್ನು ನಾಟಿ ಮಾಡಿಸುವುದು ಯಶೋದಮ್ಮ/ಶಿವನಂಜಪ್ಪ ಜಲಾನಯನ ಅಭಿವೃದ್ಧಿ ಯೋಜನೆಯಡಿ ಉತ್ತಮ ಗುಣಮಟ್ಟದ ಕೃಷಿ ಅರಣ್ಯ ಸಸಿಗಳನ್ನು ನಾಟಿ ಮಾಡಿದ ಮಹಾಗನಿ ಹೆಬ್ಬೇವು, ತೇಗ, ರಕ್ತ ಚಂದನ, ನೇರಳೆ, ಸಿಲ್ವರ್, ಶಿವನೆ, ಬೆಟ್ಟದನಲ್ಲಿ ಗಿಡಗಳನ್ನು ನಾಟಿ ಮಾಡಿದ ಫಲವಾಗಿ ನಮ್ಮ ಜಲಾನಯನ ಅಭಿವೃದ್ಧಿ ಯೋಜನೆಯಡಿ ಉತ್ತಮ ಗುಣಮಟ್ಟದ ಕೃಷಿ ಅರಣ್ಯ ಸಸಿಗಳನ್ನು ನಾಟಿ ಮಾಡಿದ ಮಹಾಗನಿ ಹೆಬ್ಬೇವು, ತೇಗ, ರಕ್ತ ಚಂದನ, ಬೆಳೆ ಬೆಳೆದರೂ ಉತ್ತಮ ಇಳುವರಿ ಬರುತ್ತದೆ. ಇದರಿಂದ ನಮ್ಮ ಆದಾಯವೂ ಸಹ ಹೆಚ್ಚಾಗಿದೆ.</p>

ಅನುಬಂಧ
ಜಲಾನಯನ ಯೋಜನೆಗಳ ಚಟುವಟಿಕೆ/ಕಾಮಗಾರಿಗಳನ್ನು ಅಂತರ್ ಜಾಲದಲ್ಲಿ ಅಳವಡಿಸಲು ಸಂಕ್ಷಿಪ್ತ ಮಾಹಿತಿ.


<p>ಯೋಜನೆಯ ಹೆಸರು:</p>	<p>PMKSY WDC – 2.0</p>
<p>ವರ್ಷ:</p>	<p>2021-22</p>
<p>ಕಾಮಗಾರಿಯ/ ಚಟುವಟಿಕೆಯ ಹೆಸರು:</p>	<p>ಕೃಷಿ ಅರಣ್ಯ ಸಸಿಗಳು</p>

ಕಾಮಗಾರಿ/ಚಟುವಟಿಕೆಯ ಛಾಯಚಿತ್ರ (photo with Lat & Long)	
ಸರ್ವೆ ನಂಬರ್ :	27/1
ಅಕ್ಷಾಂಶ ಮತ್ತು ರೇಖಾಂಶ :	13.192558' 76.79426'
ಗ್ರಾಮ :	ಸಾಣೇನಹಳ್ಳಿ
ತಾಲ್ಲೂಕು :	ಬೇಲೂರು
ಜಿಲ್ಲೆ :	ಹಾಸನ
ಕಾಮಗಾರಿ / ಚಟುವಟಿಕೆಯ ಅಂದಾಜು ಮೊತ್ತ (ರೂಪಾಯಿಗಳಲ್ಲಿ)	ರೂ. 2689/- (ಎರಡು ಸಾವಿರದ ಆರು ನೂರ ಎಂಭತ್ತೊಂಭತ್ತು ಮಾತ್ರ)
ಕಾಮಗಾರಿ / ಚಟುವಟಿಕೆಯ ಕುರಿತು ಸಂಕ್ಷಿಪ್ತ ವಿವರ (ಸಮುದಾಯ ಕಾಮಗಾರಿಯಾಗಿದ್ದರೆ ಅಂದಾಜು ನೀರು ಸಂಗ್ರಹಣೆ (Cubic Meter), ರಕ್ಷಣಾತ್ಮಕ ನೀರಾವರಿ ಪ್ರದೇಶ, ಫಲಾನುಭವಿಗಳ ಸಂಖ್ಯೆ ವೈಯಕ್ತಿಕ ಕಾಮಗಾರಿಯಾಗಿದ್ದರೆ, ಫಲಾನುಭವಿ ಹೆಸರು, ಚಟುವಟಿಕೆಯಿಂದ ಪಡೆಯುತ್ತಿರುವ ಲಾಭ)	<p>ಅರಣ್ಯ ಸಸಿಗಳನ್ನು ನಾಟಿ ಮಾಡುವುದು <u>ಕಾಮಗಾರಿ / ಚಟುವಟಿಕೆಯ ಕುರಿತು ಸಂಕ್ಷಿಪ್ತ ವಿವರ</u></p> <p>ರೈತ ಫಲಾನುಭವಿಗಳಿಗೆ ಅನುಕೂಲವಾಗುವಂತೆ ರೈತರ ಜಮೀನಿನಲ್ಲಿ ಅರಣ್ಯ ಸಸಿಗಳನ್ನು ನಾಟಿ ಮಾಡಿಸುವುದು</p> <p>ಹರಿಶ/ಪುಟ್ಟಪೇಟೆ</p> <p>ಜಲಾನಯನ ಅಭಿವೃದ್ಧಿ ಯೋಜನೆಯಡಿ ಉತ್ತಮ ಗುಣಮಟ್ಟದ ಕೃಷಿ ಅರಣ್ಯ ಸಸಿಗಳನ್ನು ನಾಟಿ ಮಾಡಿದ ಮಹಾಗನಿ ಹೆಬ್ಬೇವು, ತೇಗ, ರಕ್ತ ಚಂದನ, ನೇರಳೆ, ಸಿಲ್ವರ್, ಶಿವನೆ, ಬೆಟ್ಟದನಲ್ಲಿ ಗಿಡಗಳನ್ನು ನಾಟಿ ಮಾಡಿದ ಫಲವಾಗಿ ನಮ್ಮ ಜಲಾನಯನ ಅಭಿವೃದ್ಧಿ ಯೋಜನೆಯಡಿ ಉತ್ತಮ ಗುಣಮಟ್ಟದ ಕೃಷಿ ಅರಣ್ಯ ಸಸಿಗಳನ್ನು ನಾಟಿ ಮಾಡಿದ ಮಹಾಗನಿ ಹೆಬ್ಬೇವು, ತೇಗ, ರಕ್ತ ಚಂದನ, ಬೆಳೆ ಬೆಳೆದರೂ ಉತ್ತಮ ಇಳುವರಿ ಬರುತ್ತದೆ. ಇದರಿಂದ ನಮ್ಮ ಆದಾಯವೂ ಸಹ ಹೆಚ್ಚಾಗಿದೆ.</p>

ಅನುಬಂಧ

ಜಲಾನಯನ ಯೋಜನೆಗಳ ಚಟುವಟಿಕೆ/ಕಾಮಗಾರಿಗಳನ್ನು ಅಂತರ್ ಜಾಲದಲ್ಲಿ ಅಳವಡಿಸಲು ಸಂಕ್ಷಿಪ್ತ ಮಾಹಿತಿ,


ಯೋಜನೆಯ ಹೆಸರು:	PMKSY WDC – 2.0
ವರ್ಷ:	2021-22
ಕಾಮಗಾರಿಯ/ ಚಟುವಟಿಕೆಯ ಹೆಸರು:	ಕೃಷಿ ಅರಣ್ಯ ಸಸಿಗಳು

ಕಾಮಗಾರಿ/ಚಟುವಟಿಕೆಯ ಛಾಯಾಚಿತ್ರ (photo with Lat & Long)	
ಸರ್ವೆ ನಂಬರ್ :	17
ಅಕ್ಷಾಂಶ ಮತ್ತು ರೇಖಾಂಶ :	13.192769' 76.79679'
ಗ್ರಾಮ :	ಸಾಣೇನಹಳ್ಳಿ
ತಾಲ್ಲೂಕು :	ಬೇಲೂರು
ಜಿಲ್ಲೆ :	ಹಾಸನ
ಕಾಮಗಾರಿ / ಚಟುವಟಿಕೆಯ ಅಂದಾಜು ಮೊತ್ತ (ರೂಪಾಯಿಗಳಲ್ಲಿ)	ರೂ. 1345/- (ಒಂದು ಸಾವಿರದ ಮೂರು ನೂರ ನಲವತ್ತೈದು ಮಾತ್ರ)
ಕಾಮಗಾರಿ / ಚಟುವಟಿಕೆಯ ಕುರಿತು ಸಂಕ್ಷಿಪ್ತ ವಿವರ (ಸಮುದಾಯ ಕಾಮಗಾರಿಯಾಗಿದ್ದರೆ ಅಂದಾಜು ನೀರು ಸಂಗ್ರಹಣೆ (Cubic Meter), ರಕ್ಷಣಾತ್ಮಕ ನೀರಾವರಿ ಪ್ರದೇಶ, ಫಲಾನುಭವಿಗಳ ಸಂಖ್ಯೆ ವೈಯಕ್ತಿಕ ಕಾಮಗಾರಿಯಾಗಿದ್ದರೆ, ಫಲಾನುಭವಿ ಹೆಸರು, ಚಟುವಟಿಕೆಯಿಂದ ಪಡೆಯುತ್ತಿರುವ ಲಾಭ)	<p>ಅರಣ್ಯ ಸಸಿಗಳನ್ನು ನಾಟಿ ಮಾಡುವುದು ಕಾಮಗಾರಿ / ಚಟುವಟಿಕೆಯ ಕುರಿತು ಸಂಕ್ಷಿಪ್ತ ವಿವರ</p> <p>ರೈತ ಫಲಾನುಭವಿಗಳಿಗೆ ಅನುಕೂಲವಾಗುವಂತೆ ರೈತರ ಜಮೀನಿನಲ್ಲಿ ಅರಣ್ಯ ಸಸಿಗಳನ್ನು ನಾಟಿ ಮಾಡಿಸುವುದು</p> <p>ಶಾಂತಶೆಟ್ಟಿ/ಅಜ್ಜಿಮೇಶ</p> <p>ಜಲಾನಯನ ಅಭಿವೃದ್ಧಿ ಯೋಜನೆಯಡಿ ಉತ್ತಮ ಗುಣಮಟ್ಟದ ಕೃಷಿ ಅರಣ್ಯ ಸಸಿಗಳನ್ನು ನಾಟಿ ಮಾಡಿದ ಮಹಾಗನಿ ಹೆಬ್ಬೇವು, ತೇಗ, ರಕ್ತ ಚಂದನ, ನೇರಳೆ, ಸಿಲ್ವರ್, ಶಿವನೆ, ಬೆಟ್ಟದನಲ್ಲಿ ಗಿಡಗಳನ್ನು ನಾಟಿ ಮಾಡಿದ ಫಲವಾಗಿ ನಮ್ಮ ಜಲಾನಯನ ಅಭಿವೃದ್ಧಿ ಯೋಜನೆಯಡಿ ಉತ್ತಮ ಗುಣಮಟ್ಟದ ಕೃಷಿ ಅರಣ್ಯ ಸಸಿಗಳನ್ನು ನಾಟಿ ಮಾಡಿದ ಮಹಾಗನಿ ಹೆಬ್ಬೇವು, ತೇಗ, ರಕ್ತ ಚಂದನ, ಬೆಳೆ ಬೆಳೆದರೂ ಉತ್ತಮ ಇಳುವರಿ ಬರುತ್ತದೆ. ಇದರಿಂದ ನಮ್ಮ ಆದಾಯವೂ ಸಹ ಹೆಚ್ಚಾಗಿದೆ.</p>

ಅನುಬಂಧ


ಜಲಾನಯನ ಯೋಜನೆಗಳ ಚಟುವಟಿಕೆ/ಕಾಮಗಾರಿಗಳನ್ನು ಅಂತರ್ ಜಾಲದಲ್ಲಿ ಅಳವಡಿಸಲು ಸಂಕ್ಷಿಪ್ತ ಮಾಹಿತಿ,

ಯೋಜನೆಯ ಹೆಸರು:	PMKSY WDC – 2.0
ವರ್ಷ :	2021-22
ಕಾಮಗಾರಿಯ/ ಚಟುವಟಿಕೆಯ ಹೆಸರು:	ಕೃಷಿ ಅರಣ್ಯ ಸಸಿಗಳು

<p>ಕಾಮಗಾರಿ/ಚಟುವಟಿಕೆಯ ಛಾಯಾಚಿತ್ರ (photo with Lat & Long)</p>	
<p>ಸರ್ವೆ ನಂಬರ್ :</p>	<p>17</p>
<p>ಅಕ್ಷಾಂಶ ಮತ್ತು ರೇಖಾಂಶ :</p>	<p>13.173743' 75.997898'</p>
<p>ಗ್ರಾಮ :</p>	<p>ಸಾಣೇನಹಳ್ಳಿ</p>
<p>ತಾಲ್ಲೂಕು :</p>	<p>ಬೇಲೂರು</p>
<p>ಜಿಲ್ಲೆ :</p>	<p>ಹಾಸನ</p>
<p>ಕಾಮಗಾರಿ / ಚಟುವಟಿಕೆಯ ಅಂದಾಜು ಮೊತ್ತ (ರೂಪಾಯಿಗಳಲ್ಲಿ)</p>	<p>ರೂ. 1345/- (ಒಂದು ಸಾವಿರದ ಮೂರು ನೂರ ನಲವತ್ತೈದು ಮಾತ್ರ)</p>
<p>ಕಾಮಗಾರಿ / ಚಟುವಟಿಕೆಯ ಕುರಿತು ಸಂಕ್ಷಿಪ್ತ ವಿವರ (ಸಮುದಾಯ ಕಾಮಗಾರಿಯಾಗಿದ್ದರೆ ಅಂದಾಜು ನೀರು ಸಂಗ್ರಹಣೆ (Cubic Meter), ರಕ್ಷಣಾತ್ಮಕ ನೀರಾವರಿ ಪ್ರದೇಶ, ಫಲಾನುಭವಿಗಳ ಸಂಖ್ಯೆ ವೈಯಕ್ತಿಕ ಕಾಮಗಾರಿಯಾಗಿದ್ದರೆ, ಫಲಾನುಭವಿ ಹೆಸರು, ಚಟುವಟಿಕೆಯಿಂದ ಪಡೆಯುತ್ತಿರುವ ಲಾಭ)</p>	<p>ಅರಣ್ಯ ಸಸಿಗಳನ್ನು ನಾಟಿ ಮಾಡುವುದು ಕಾಮಗಾರಿ / ಚಟುವಟಿಕೆಯ ಕುರಿತು ಸಂಕ್ಷಿಪ್ತ ವಿವರ</p> <p>ರೈತ ಫಲಾನುಭವಿಗಳಿಗೆ ಅನುಕೂಲವಾಗುವಂತೆ ರೈತರ ಜಮೀನಿನಲ್ಲಿ ಅರಣ್ಯ ಸಸಿಗಳನ್ನು ನಾಟಿ ಮಾಡಿಸುವುದು</p> <p>ಶಾಂತಶೆಟ್ಟಿ/ಅಜ್ಜಿಮೇಶ</p> <p>ಜಲಾನಯನ ಅಭಿವೃದ್ಧಿ ಯೋಜನೆಯಡಿ ಉತ್ತಮ ಗುಣಮಟ್ಟದ ಕೃಷಿ ಅರಣ್ಯ ಸಸಿಗಾಣಿಹಳ್ಳದ ಮಹಾಗಣಿ ಹೆಬ್ಬೇವು, ತೇಗ, ರಕ್ತ ಚಂದನ, ನೇರಳೆ, ಸಿಲ್ವರ್, ಶಿವನೆ, ಬೆಟ್ಟದನಲ್ಲಿ ಗಿಡಗಳನ್ನು ನಾಟಿ ಮಾಡಿದ ಫಲವಾಗಿ ನಮ್ಮ ಜಲಾನಯನ ಅಭಿವೃದ್ಧಿ ಯೋಜನೆಯಡಿ ಉತ್ತಮ ಗುಣಮಟ್ಟದ ಕೃಷಿ ಅರಣ್ಯ ಸಸಿಗಾಣಿಹಳ್ಳದ ಮಹಾಗಣಿ ಹೆಬ್ಬೇವು, ತೇಗ, ರಕ್ತ ಚಂದನ, ಬೆಳೆ ಬೆಳೆದರೂ ಉತ್ತಮ ಇಳುವರಿ ಬರುತ್ತದೆ. ಇದರಿಂದ ನಮ್ಮ ಆದಾಯವೂ ಸಹ ಹೆಚ್ಚಾಗಿದೆ.</p>

ಅನುಬಂಧ
ಜಲಾನಯನ ಯೋಜನೆಗಳ ಚಟುವಟಿಕೆ/ಕಾಮಗಾರಿಗಳನ್ನು ಅಂತರ್ ಜಾಲದಲ್ಲಿ ಅಳವಡಿಸಲು ಸಂಕ್ಷಿಪ್ತ ಮಾಹಿತಿ,


<p>ಯೋಜನೆಯ ಹೆಸರು:</p>	<p>PMKSY WDC – 2.0</p>
<p>ವರ್ಷ:</p>	<p>2021-22</p>
<p>ಕಾಮಗಾರಿಯ/ ಚಟುವಟಿಕೆಯ ಹೆಸರು:</p>	<p>ಕೃಷಿ ಅರಣ್ಯ ಸಸಿಗಳು</p>

ಕಾಮಗಾರಿ/ಚಟುವಟಿಕೆಯ ಛಾಯಾಚಿತ್ರ (photo with Lat &Long)	
ಸರ್ವೆ ನಂಬರ್ :	53,1ಪಿ
ಅಕ್ಷಾಂಶ ಮತ್ತು ರೇಖಾಂಶ :	13.152187' 75.999113'
ಗ್ರಾಮ :	ಸಾಣೇನಹಳ್ಳಿ
ತಾಲ್ಲೂಕು :	ಬೇಲೂರು
ಜಿಲ್ಲೆ :	ಹಾಸನ
ಕಾಮಗಾರಿ / ಚಟುವಟಿಕೆಯ ಅಂದಾಜು ಮೊತ್ತ (ರೂಪಾಯಿಗಳಲ್ಲಿ)	ರೂ. 2689/- (ಎರಡು ಸಾವಿರದ ಆರು ನೂರ ಎಂಭತ್ತೊಂಭತ್ತು ಮಾತ್ರ)
ಕಾಮಗಾರಿ / ಚಟುವಟಿಕೆಯ ಕುರಿತು ಸಂಕ್ಷಿಪ್ತ ವಿವರ (ಸಮುದಾಯ ಕಾಮಗಾರಿಯಾಗಿದ್ದರೆ ಅಂದಾಜು ನೀರು ಸಂಗ್ರಹಣೆ (Cubic Meter), ರಕ್ಷಣಾತ್ಮಕ ನೀರಾವರಿ ಪ್ರದೇಶ, ಫಲಾನುಭವಿಗಳ ಸಂಖ್ಯೆ ವೈಯಕ್ತಿಕ ಕಾಮಗಾರಿಯಾಗಿದ್ದರೆ, ಫಲಾನುಭವಿ ಹೆಸರು, ಚಟುವಟಿಕೆಯಿಂದ ಪಡೆಯುತ್ತಿರುವ ಲಾಭ)	<p>ಅರಣ್ಯ ಸಸಿಗಳನ್ನು ನಾಟಿ ಮಾಡುವುದು <u>ಕಾಮಗಾರಿ / ಚಟುವಟಿಕೆಯ ಕುರಿತು ಸಂಕ್ಷಿಪ್ತ ವಿವರ</u></p> <p>ರೈತ ಫಲಾನುಭವಿಗಳಿಗೆ ಅನುಕೂಲವಾಗುವಂತೆ ರೈತರ ಜಮೀನಿನಲ್ಲಿ ಅರಣ್ಯ ಸಸಿಗಳನ್ನು ನಾಟಿ ಮಾಡಿಸುವುದು</p> <p>ರಾಮೇಗೌಡ/ಹೊನ್ನೇಗೌಡ</p> <p>ಜಲಾನಯನ ಅಭಿವೃದ್ಧಿ ಯೋಜನೆಯಡಿ ಉತ್ತಮ ಗುಣಮಟ್ಟದ ಕೃಷಿ ಅರಣ್ಯ ಸಸಿಗಳನ್ನು ನಾಟಿ ಮಾಡಿದ ಮಹಾಗನಿ ಹೆಬ್ಬೇವು, ತೇಗ, ರಕ್ತ ಚಂದನ, ನೇರಳೆ, ಸಿಲ್ವರ್, ಶಿವನೆ, ಬೆಟ್ಟದನಲ್ಲಿ ಗಿಡಗಳನ್ನು ನಾಟಿ ಮಾಡಿದ ಫಲವಾಗಿ ನಮ್ಮ ಜಲಾನಯನ ಅಭಿವೃದ್ಧಿ ಯೋಜನೆಯಡಿ ಉತ್ತಮ ಗುಣಮಟ್ಟದ ಕೃಷಿ ಅರಣ್ಯ ಸಸಿಗಳನ್ನು ನಾಟಿ ಮಾಡಿದ ಮಹಾಗನಿ ಹೆಬ್ಬೇವು, ತೇಗ, ರಕ್ತ ಚಂದನ, ಬೆಳೆ ಬೆಳೆದರೂ ಉತ್ತಮ ಇಳುವರಿ ಬರುತ್ತದೆ. ಇದರಿಂದ ನಮ್ಮ ಆದಾಯವೂ ಸಹ ಹೆಚ್ಚಾಗಿದೆ.</p>

ಅನುಬಂಧ

ಜಲಾನಯನ ಯೋಜನೆಗಳ ಚಟುವಟಿಕೆ/ಕಾಮಗಾರಿಗಳನ್ನು ಅಂತರ್ ಜಾಲದಲ್ಲಿ ಅಳವಡಿಸಲು ಸಂಕ್ಷಿಪ್ತ ಮಾಹಿತಿ,


ಯೋಜನೆಯ ಹೆಸರು:	PMKSY WDC – 2.0
ವರ್ಷ:	2021-22
ಕಾಮಗಾರಿಯ/ ಚಟುವಟಿಕೆಯ ಹೆಸರು:	ಕೃಷಿ ಅರಣ್ಯ ಸಸಿಗಳು

ಕಾಮಗಾರಿ/ಚಟುವಟಿಕೆಯ ಛಾಯಾಚಿತ್ರ (photo with Lat & Long)	
ಸರ್ವೆ ನಂಬರ್ :	53,1ಪಿ
ಅಕ್ಷಾಂಶ ಮತ್ತು ರೇಖಾಂಶ :	13.193168' 75.079129'
ಗ್ರಾಮ :	ಸಾಣೇನಹಳ್ಳಿ
ತಾಲ್ಲೂಕು :	ಬೇಲೂರು
ಜಿಲ್ಲೆ :	ಹಾಸನ
ಕಾಮಗಾರಿ / ಚಟುವಟಿಕೆಯ ಅಂದಾಜು ಮೊತ್ತ (ರೂಪಾಯಿಗಳಲ್ಲಿ)	ರೂ. 2689/- (ಎರಡು ಸಾವಿರದ ಆರು ನೂರ ಎಂಭತ್ತೊಂಭತ್ತು ಮಾತ್ರ)
ಕಾಮಗಾರಿ / ಚಟುವಟಿಕೆಯ ಕುರಿತು ಸಂಕ್ಷಿಪ್ತ ವಿವರ (ಸಮುದಾಯ ಕಾಮಗಾರಿಯಾಗಿದ್ದರೆ ಅಂದಾಜು ನೀರು ಸಂಗ್ರಹಣೆ (Cubic Meter), ರಕ್ಷಣಾತ್ಮಕ ನೀರಾವರಿ ಪ್ರದೇಶ, ಫಲಾನುಭವಿಗಳ ಸಂಖ್ಯೆ ವೈಯಕ್ತಿಕ ಕಾಮಗಾರಿಯಾಗಿದ್ದರೆ, ಫಲಾನುಭವಿ ಹೆಸರು, ಚಟುವಟಿಕೆಯಿಂದ ಪಡೆಯುತ್ತಿರುವ ಲಾಭ)	<p>ಅರಣ್ಯ ಸಸಿಗಳನ್ನು ನಾಟಿ ಮಾಡುವುದು ಕಾಮಗಾರಿ / ಚಟುವಟಿಕೆಯ ಕುರಿತು ಸಂಕ್ಷಿಪ್ತ ವಿವರ</p> <p>ರೈತ ಫಲಾನುಭವಿಗಳಿಗೆ ಅನುಕೂಲವಾಗುವಂತೆ ರೈತರ ಜಮೀನಿನಲ್ಲಿ ಅರಣ್ಯ ಸಸಿಗಳನ್ನು ನಾಟಿ ಮಾಡಿಸುವುದು</p> <p>ರಾಮೇಗೌಡ/ಹೊನ್ನೇಗೌಡ</p> <p>ಜಲಾನಯನ ಅಭಿವೃದ್ಧಿ ಯೋಜನೆಯಡಿ ಉತ್ತಮ ಗುಣಮಟ್ಟದ ಕೃಷಿ ಅರಣ್ಯ ಸಸಿಗುಣನಿರೀಕ್ಷಣೆ ಮಹಾಗನಿ ಹೆಚ್ಚೇವು, ತೇಗ, ರಕ್ತ ಚಂದನ, ನೇರಳೆ, ಸಿಲ್ವರ್, ಶಿವನೆ, ಬೆಟ್ಟದನಲ್ಲಿ ಗಿಡಗಳನ್ನು ನಾಟಿ ಮಾಡಿದ ಫಲವಾಗಿ ನಮ್ಮ ಜಲಾನಯನ ಅಭಿವೃದ್ಧಿ ಯೋಜನೆಯಡಿ ಉತ್ತಮ ಗುಣಮಟ್ಟದ ಕೃಷಿ ಅರಣ್ಯ ಸಸಿಗುಣನಿರೀಕ್ಷಣೆ ಮಹಾಗನಿ ಹೆಚ್ಚೇವು, ತೇಗ, ರಕ್ತ ಚಂದನ, ಬೆಳೆ ಬೆಳೆದರೂ ಉತ್ತಮ ಇಳುವರಿ ಬರುತ್ತದೆ. ಇದರಿಂದ ನಮ್ಮ ಆದಾಯವೂ ಸಹ ಹೆಚ್ಚಾಗಿದೆ.</p>

ಅನುಬಂಧ


ಜಲಾನಯನ ಯೋಜನೆಗಳ ಚಟುವಟಿಕೆ/ಕಾಮಗಾರಿಗಳನ್ನು ಅಂತರ್ ಜಾಲದಲ್ಲಿ ಅಳವಡಿಸಲು ಸಂಕ್ಷಿಪ್ತ ಮಾಹಿತಿ,

ಯೋಜನೆಯ ಹೆಸರು:	PMKSY WDC – 2.0
ವರ್ಷ:	2021-22
ಕಾಮಗಾರಿಯ/ ಚಟುವಟಿಕೆಯ ಹೆಸರು:	ಕೃಷಿ ಅರಣ್ಯ ಸಸಿಗಳು

<p>ಕಾಮಗಾರಿ/ಚಟುವಟಿಕೆಯ ಛಾಯಾಚಿತ್ರ (photo with Lat &Long)</p>	 <p>Latitude: 13.201856 Longitude: 76.069431 Elevation: 929.75164 m Accuracy: 17.2 m Time: 19-08-2022 13:31</p>
<p>ಸರ್ವೆ ನಂಬರ್ :</p>	<p>21/52</p>
<p>ಅಕ್ಷಾಂಶ ಮತ್ತು ರೇಖಾಂಶ :</p>	<p>13.201856 76.069431</p>
<p>ಗ್ರಾಮ :</p>	<p>ಸಾಣೇನಹಳ್ಳಿ</p>
<p>ತಾಲ್ಲೂಕು :</p>	<p>ಬೇಲೂರು</p>
<p>ಜಿಲ್ಲೆ :</p>	<p>ಹಾಸನ</p>
<p>ಕಾಮಗಾರಿ / ಚಟುವಟಿಕೆಯ ಅಂದಾಜು ಮೊತ್ತ (ರೂಪಾಯಿಗಳಲ್ಲಿ)</p>	<p>ರೂ. 2689/- (ಎರಡು ಸಾವಿರದ ಆರು ನೂರ ಎಂಭತ್ತೊಂಭತ್ತು ಮಾತ್ರ)</p>
<p>ಕಾಮಗಾರಿ / ಚಟುವಟಿಕೆಯ ಕುರಿತು ಸಂಕ್ಷಿಪ್ತ ವಿವರ (ಸಮುದಾಯ ಕಾಮಗಾರಿಯಾಗಿದ್ದರೆ ಅಂದಾಜು ನೀರು ಸಂಗ್ರಹಣೆ (Cubic Meter), ರಕ್ಷಣಾತ್ಮಕ ನೀರಾವರಿ ಪ್ರದೇಶ, ಫಲಾನುಭವಿಗಳ ಸಂಖ್ಯೆ ವೈಯಕ್ತಿಕ ಕಾಮಗಾರಿಯಾಗಿದ್ದರೆ, ಫಲಾನುಭವಿ ಹೆಸರು, ಚಟುವಟಿಕೆಯಿಂದ ಪಡೆಯುತ್ತಿರುವ ಲಾಭ)</p>	<p>ಅರಣ್ಯ ಸಸಿಗಳನ್ನು ನಾಟಿ ಮಾಡುವುದು ಕಾಮಗಾರಿ / ಚಟುವಟಿಕೆಯ ಕುರಿತು ಸಂಕ್ಷಿಪ್ತ ವಿವರ ರೈತ ಫಲಾನುಭವಿಗಳಿಗೆ ಅನುಕೂಲವಾಗುವಂತೆ ರೈತರ ಜಮೀನಿನಲ್ಲಿ ಅರಣ್ಯ ಸಸಿಗಳನ್ನು ನಾಟಿ ಮಾಡಿಸುವುದು ಸಿದ್ದಲೇಟಿ/ಸಿದ್ದಲೇಟಿ ಜಲಾನಯನ ಅಭಿವೃದ್ಧಿ ಯೋಜನೆಯಡಿ ಉತ್ತಮ ಗುಣಮಟ್ಟದ ಕೃಷಿ ಅರಣ್ಯ ಸಸಿಗಳನ್ನು ನಾಟಿ ಮಾಡಿದ ಮಹಾಗನಿ ಹೆಬ್ಬೇವು, ತೇಗ, ರಕ್ತ ಚಂದನ, ನೇರಳೆ, ಸಿಲ್ವರ್, ಶಿವನೆ, ಬೆಟ್ಟದನಲ್ಲಿ ಗಿಡಗಳನ್ನು ನಾಟಿ ಮಾಡಿದ ಫಲವಾಗಿ ನಮ್ಮ ಜಲಾನಯನ ಅಭಿವೃದ್ಧಿ ಯೋಜನೆಯಡಿ ಉತ್ತಮ ಗುಣಮಟ್ಟದ ಕೃಷಿ ಅರಣ್ಯ ಸಸಿಗಳನ್ನು ನಾಟಿ ಮಾಡಿದ ಮಹಾಗನಿ ಹೆಬ್ಬೇವು, ತೇಗ, ರಕ್ತ ಚಂದನ, ಬೆಳೆ ಬೆಳೆದರೂ ಉತ್ತಮ ಇಳುವರಿ ಬರುತ್ತದೆ. ಇದರಿಂದ ನಮ್ಮ ಆದಾಯವೂ ಸಹ ಹೆಚ್ಚಾಗಿದೆ.</p>


ಅನುಬಂಧ
ಜಲಾನಯನ ಯೋಜನೆಗಳ ಚಟುವಟಿಕೆ/ಕಾಮಗಾರಿಗಳನ್ನು ಅಂತರ್ ಜಾಲದಲ್ಲಿ ಅಳವಡಿಸಲು ಸಂಕ್ಷಿಪ್ತ ಮಾಹಿತಿ,

<p>ಯೋಜನೆಯ ಹೆಸರು:</p>	<p>PMKSY WDC – 2.0</p>
<p>ವರ್ಷ:</p>	<p>2021-22</p>
<p>ಕಾಮಗಾರಿಯ/ ಚಟುವಟಿಕೆಯ ಹೆಸರು:</p>	<p>ಕೃಷಿ ಅರಣ್ಯ ಸಸಿಗಳು</p>

<p>ಕಾಮಗಾರಿ/ಚಟುವಟಿಕೆಯ ಛಾಯಚಿತ್ರ (photo with Lat &Long)</p>	
<p>ಸರ್ವೆ ನಂಬರ್ :</p>	<p>94/1ಪಿ</p>
<p>ಅಕ್ಷಾಂಶ ಮತ್ತು ರೇಖಾಂಶ :</p>	<p>13.210253' 75.043358'</p>
<p>ಗ್ರಾಮ :</p>	<p>ಸಾಣೇನಹಳ್ಳಿ</p>
<p>ತಾಲ್ಲೂಕು :</p>	<p>ಬೇಲೂರು</p>
<p>ಜಿಲ್ಲೆ :</p>	<p>ಹಾಸನ</p>
<p>ಕಾಮಗಾರಿ / ಚಟುವಟಿಕೆಯ ಅಂದಾಜು ಮೊತ್ತ (ರೂಪಾಯಿಗಳಲ್ಲಿ)</p>	<p>ರೂ. 2689/- (ಎರಡು ಸಾವಿರದ ಆರು ನೂರ ಎಂಭತ್ತೊಂಭತ್ತು ಮಾತ್ರ)</p>
<p>ಕಾಮಗಾರಿ / ಚಟುವಟಿಕೆಯ ಕುರಿತು ಸಂಕ್ಷಿಪ್ತ ವಿವರ (ಸಮುದಾಯ ಕಾಮಗಾರಿಯಾಗಿದ್ದರೆ ಅಂದಾಜು ನೀರು ಸಂಗ್ರಹಣೆ (Cubic Meter), ರಕ್ಷಣಾತ್ಮಕ ನೀರಾವರಿ ಪ್ರದೇಶ, ಫಲಾನುಭವಿಗಳ ಸಂಖ್ಯೆ ವೈಯಕ್ತಿಕ ಕಾಮಗಾರಿಯಾಗಿದ್ದರೆ, ಫಲಾನುಭವಿ ಹೆಸರು, ಚಟುವಟಿಕೆಯಿಂದ ಪಡೆಯುತ್ತಿರುವ ಲಾಭ)</p>	<p>ಅರಣ್ಯ ಸಸಿಗಳನ್ನು ನಾಟಿ ಮಾಡುವುದು ಕಾಮಗಾರಿ / ಚಟುವಟಿಕೆಯ ಕುರಿತು ಸಂಕ್ಷಿಪ್ತ ವಿವರ</p> <p>ರೈತ ಫಲಾನುಭವಿಗಳಿಗೆ ಅನುಕೂಲವಾಗುವಂತೆ ರೈತರ ಜಮೀನಿನಲ್ಲಿ ಅರಣ್ಯ ಸಸಿಗಳನ್ನು ನಾಟಿ ಮಾಡಿಸುವುದು</p> <p>ಕಾಂತರಾಜು/ಕಚ್ಚೇಗೌಡ</p> <p>ಜಲಾನಯನ ಅಭಿವೃದ್ಧಿ ಯೋಜನೆಯಡಿ ಉತ್ತಮ ಗುಣಮಟ್ಟದ ಕೃಷಿ ಅರಣ್ಯ ಸಸಿಗಳನ್ನು ನಾಟಿ ಮಾಡಿದ ಮಹಾಗನಿ ಹೆಬ್ಬೇವು, ತೇಗ, ರಕ್ತ ಚಂದನ, ನೇರಳೆ, ಸಿಲ್ವರ್, ಶಿವನ, ಬೆಟ್ಟದನಲ್ಲಿ ಗಿಡಗಳನ್ನು ನಾಟಿ ಮಾಡಿದ ಫಲವಾಗಿ ನಮ್ಮ ಜಲಾನಯನ ಅಭಿವೃದ್ಧಿ ಯೋಜನೆಯಡಿ ಉತ್ತಮ ಗುಣಮಟ್ಟದ ಕೃಷಿ ಅರಣ್ಯ ಸಸಿಗಳನ್ನು ನಾಟಿ ಮಾಡಿದ ಮಹಾಗನಿ ಹೆಬ್ಬೇವು, ತೇಗ, ರಕ್ತ ಚಂದನ, ಬೆಳೆ ಬೆಳೆದರೂ ಉತ್ತಮ ಇಳುವರಿ ಬರುತ್ತದೆ. ಇದರಿಂದ ನಮ್ಮ ಆದಾಯವೂ ಸಹ ಹೆಚ್ಚಾಗಿದೆ.</p>

ಅನುಬಂಧ
ಜಲಾನಯನ ಯೋಜನೆಗಳ ಚಟುವಟಿಕೆ/ಕಾಮಗಾರಿಗಳನ್ನು ಅಂತರ್ ಜಾಲದಲ್ಲಿ ಅಳವಡಿಸಲು ಸಂಕ್ಷಿಪ್ತ ಮಾಹಿತಿ,


<p>ಯೋಜನೆಯ ಹೆಸರು:</p>	<p>PMKSY WDC – 2.0</p>
<p>ವರ್ಷ:</p>	<p>2021-22</p>
<p>ಕಾಮಗಾರಿಯ/ ಚಟುವಟಿಕೆಯ ಹೆಸರು:</p>	<p>ಕೃಷಿ ಅರಣ್ಯ ಸಸಿಗಳು</p>

ಕಾಮಗಾರಿ/ಚಟುವಟಿಕೆಯ ಛಾಯಚಿತ್ರ (photo with Lat &Long)	
ಸರ್ವೆ ನಂಬರ್ :	16/10
ಅಕ್ಷಾಂಶ ಮತ್ತು ರೇಖಾಂಶ :	13.201005' 75.068322'
ಗ್ರಾಮ :	ಸಾಣೇನಹಳ್ಳಿ
ತಾಲ್ಲೂಕು :	ಬೇಲೂರು
ಜಿಲ್ಲೆ :	ಹಾಸನ
ಕಾಮಗಾರಿ / ಚಟುವಟಿಕೆಯ ಅಂದಾಜು ಮೊತ್ತ (ರೂಪಾಯಿಗಳಲ್ಲಿ)	ರೂ. 2689/- (ಎರಡು ಸಾವಿರದ ಆರು ನೂರ ಎಂಭತ್ತೊಂಭತ್ತು ಮಾತ್ರ)
ಕಾಮಗಾರಿ / ಚಟುವಟಿಕೆಯ ಕುರಿತು ಸಂಕ್ಷಿಪ್ತ ವಿವರ (ಸಮುದಾಯ ಕಾಮಗಾರಿಯಾಗಿದ್ದರೆ ಅಂದಾಜು ನೀರು ಸಂಗ್ರಹಣೆ (Cubic Meter), ರಕ್ಷಣಾತ್ಮಕ ನೀರಾವರಿ ಪ್ರದೇಶ, ಫಲಾನುಭವಿಗಳ ಸಂಖ್ಯೆ ವೈಯಕ್ತಿಕ ಕಾಮಗಾರಿಯಾಗಿದ್ದರೆ, ಫಲಾನುಭವಿ ಹೆಸರು, ಚಟುವಟಿಕೆಯಿಂದ ಪಡೆಯುತ್ತಿರುವ ಲಾಭ)	<p>ಅರಣ್ಯ ಸಸಿಗಳನ್ನು ನಾಟಿ ಮಾಡುವುದು ಕಾಮಗಾರಿ / ಚಟುವಟಿಕೆಯ ಕುರಿತು ಸಂಕ್ಷಿಪ್ತ ವಿವರ</p> <p>ರೈತ ಫಲಾನುಭವಿಗಳಿಗೆ ಅನುಕೂಲವಾಗುವಂತೆ ರೈತರ ಜಮೀನಿನಲ್ಲಿ ಅರಣ್ಯ ಸಸಿಗಳನ್ನು ನಾಟಿ ಮಾಡಿಸುವುದು</p> <p>ಪುಟ್ಟಮ್ಮ/ಬೀರೇಗೌಡ</p> <p>ಜಲಾನಯನ ಅಭಿವೃದ್ಧಿ ಯೋಜನೆಯಡಿ ಉತ್ತಮ ಗುಣಮಟ್ಟದ ಕೃಷಿ ಅರಣ್ಯ ಸಸಿಗಳನ್ನು ನಾಟಿ ಮಾಡಿದ ಮಹಾಗನಿ ಹೆಬ್ಬೇವು, ತೇಗ, ರಕ್ತ ಚಂದನ, ನೇರಳೆ, ಸಿಲ್ವರ್, ಶಿವನೆ, ಬೆಟ್ಟದನಲ್ಲಿ ಗಿಡಗಳನ್ನು ನಾಟಿ ಮಾಡಿದ ಫಲವಾಗಿ ನಮ್ಮ ಜಲಾನಯನ ಅಭಿವೃದ್ಧಿ ಯೋಜನೆಯಡಿ ಉತ್ತಮ ಗುಣಮಟ್ಟದ ಕೃಷಿ ಅರಣ್ಯ ಸಸಿಗಳನ್ನು ನಾಟಿ ಮಾಡಿದ ಮಹಾಗನಿ ಹೆಬ್ಬೇವು, ತೇಗ, ರಕ್ತ ಚಂದನ, ಬೆಳೆ ಬೆಳೆದರೂ ಉತ್ತಮ ಇಳುವರಿ ಬರುತ್ತದೆ. ಇದರಿಂದ ನಮ್ಮ ಆದಾಯವೂ ಸಹ ಹೆಚ್ಚಾಗಿದೆ.</p>

ಅನುಬಂಧ


ಜಲಾನಯನ ಯೋಜನೆಗಳ ಚಟುವಟಿಕೆ/ಕಾಮಗಾರಿಗಳನ್ನು ಅಂತರ್ ಜಾಲದಲ್ಲಿ ಅಳವಡಿಸಲು ಸಂಕ್ಷಿಪ್ತ ಮಾಹಿತಿ,

ಯೋಜನೆಯ ಹೆಸರು:	PMKSY WDC – 2.0
ವರ್ಷ:	2021-22
ಕಾಮಗಾರಿಯ/ ಚಟುವಟಿಕೆಯ ಹೆಸರು:	ಕೃಷಿ ಅರಣ್ಯ ಸಸಿಗಳು

ಕಾಮಗಾರಿ/ಚಟುವಟಿಕೆಯ ಛಾಯಾಚಿತ್ರ (photo with Lat & Long)	
ಸರ್ವೆ ನಂಬರ್ :	369
ಅಕ್ಷಾಂಶ ಮತ್ತು ರೇಖಾಂಶ :	13.200962` 75.068292`
ಗ್ರಾಮ :	ಸಾಣೇನಹಳ್ಳಿ
ತಾಲ್ಲೂಕು :	ಬೇಲೂರು
ಜಿಲ್ಲೆ :	ಹಾಸನ
ಕಾಮಗಾರಿ / ಚಟುವಟಿಕೆಯ ಅಂದಾಜು ಮೊತ್ತ (ರೂಪಾಯಿಗಳಲ್ಲಿ)	ರೂ. 2689/- (ಎರಡು ಸಾವಿರದ ಆರು ನೂರ ಎಂಭತ್ತೊಂಭತ್ತು ಮಾತ್ರ)
ಕಾಮಗಾರಿ / ಚಟುವಟಿಕೆಯ ಕುರಿತು ಸಂಕ್ಷಿಪ್ತ ವಿವರ (ಸಮುದಾಯ ಕಾಮಗಾರಿಯಾಗಿದ್ದರೆ ಅಂದಾಜು ನೀರು ಸಂಗ್ರಹಣೆ (Cubic Meter), ರಕ್ಷಣಾತ್ಮಕ ನೀರಾವರಿ ಪ್ರದೇಶ, ಫಲಾನುಭವಿಗಳ ಸಂಖ್ಯೆ ವೈಯಕ್ತಿಕ ಕಾಮಗಾರಿಯಾಗಿದ್ದರೆ, ಫಲಾನುಭವಿ ಹೆಸರು, ಚಟುವಟಿಕೆಯಿಂದ ಪಡೆಯುತ್ತಿರುವ ಲಾಭ)	<p>ಅರಣ್ಯ ಸಸಿಗಳನ್ನು ನಾಟಿ ಮಾಡುವುದು ಕಾಮಗಾರಿ / ಚಟುವಟಿಕೆಯ ಕುರಿತು ಸಂಕ್ಷಿಪ್ತ ವಿವರ</p> <p>ರೈತ ಫಲಾನುಭವಿಗಳಿಗೆ ಅನುಕೂಲವಾಗುವಂತೆ ರೈತರ ಜಮೀನಿನಲ್ಲಿ ಅರಣ್ಯ ಸಸಿಗಳನ್ನು ನಾಟಿ ಮಾಡಿಸುವುದು</p> <p>ಮೊಗಣ್ಣಗೌಡ/ಚಿಕ್ಕೇಗೌಡ</p> <p>ಜಲಾನಯನ ಅಭಿವೃದ್ಧಿ ಯೋಜನೆಯಡಿ ಉತ್ತಮ ಗುಣಮಟ್ಟದ ಕೃಷಿ ಅರಣ್ಯ ಸಸಿಗಳನ್ನು ನಾಟಿ ಮಾಡಿದ ಮಹಾಗನಿ ಹೆಬ್ಬೇವು, ತೇಗ, ರಕ್ತ ಚಂದನ, ನೇರಳೆ, ಸಿಲ್ವರ್, ಶಿವನೆ, ಬೆಟ್ಟದನಲ್ಲಿ ಗಿಡಗಳನ್ನು ನಾಟಿ ಮಾಡಿದ ಫಲವಾಗಿ ನಮ್ಮ ಜಲಾನಯನ ಅಭಿವೃದ್ಧಿ ಯೋಜನೆಯಡಿ ಉತ್ತಮ ಗುಣಮಟ್ಟದ ಕೃಷಿ ಅರಣ್ಯ ಸಸಿಗಳನ್ನು ನಾಟಿ ಮಾಡಿದ ಮಹಾಗನಿ ಹೆಬ್ಬೇವು, ತೇಗ, ರಕ್ತ ಚಂದನ, ಬೆಳೆ ಬೆಳೆದರೂ ಉತ್ತಮ ಇಳುವರಿ ಬರುತ್ತದೆ. ಇದರಿಂದ ನಮ್ಮ ಆದಾಯವೂ ಸಹ ಹೆಚ್ಚಾಗಿದೆ.</p>


ಅನುಬಂಧ
ಜಲಾನಯನ ಯೋಜನೆಗಳ ಚಟುವಟಿಕೆ/ಕಾಮಗಾರಿಗಳನ್ನು ಅಂತರ್ ಜಾಲದಲ್ಲಿ ಅಳವಡಿಸಲು
ಸಂಕ್ಷಿಪ್ತ ಮಾಹಿತಿ.

ಯೋಜನೆಯ ಹೆಸರು:	PMKSY WDC – 2.0
ವರ್ಷ:	2021-22
ಕಾಮಗಾರಿಯ/ ಚಟುವಟಿಕೆಯ ಹೆಸರು:	ಕೃಷಿ ಅರಣ್ಯ ಸಸಿಗಳು

<p>ಕಾಮಗಾರಿ/ಚಟುವಟಿಕೆಯ ಛಾಯಾಚಿತ್ರ (photo with Lat &Long)</p>	
<p>ಸರ್ವೆ ನಂಬರ್ :</p>	<p>21/2</p>
<p>ಅಕ್ಷಾಂಶ ಮತ್ತು ರೇಖಾಂಶ :</p>	<p>13.196852' 75.07938'</p>
<p>ಗ್ರಾಮ :</p>	<p>ಸಾಣೇನಹಳ್ಳಿ</p>
<p>ತಾಲ್ಲೂಕು :</p>	<p>ಬೇಲೂರು</p>
<p>ಜಿಲ್ಲೆ :</p>	<p>ಹಾಸನ</p>
<p>ಕಾಮಗಾರಿ / ಚಟುವಟಿಕೆಯ ಅಂದಾಜು ಮೊತ್ತ (ರೂಪಾಯಿಗಳಲ್ಲಿ)</p>	<p>ರೂ. 1345/- (ಒಂದು ಸಾವಿರದ ಮೂರು ನೂರ ನಲವತ್ತೈದು ಮಾತ್ರ)</p>
<p>ಕಾಮಗಾರಿ / ಚಟುವಟಿಕೆಯ ಕುರಿತು ಸಂಕ್ಷಿಪ್ತ ವಿವರ (ಸಮುದಾಯ ಕಾಮಗಾರಿಯಾಗಿದ್ದರೆ ಅಂದಾಜು ನೀರು ಸಂಗ್ರಹಣೆ (Cubic Meter), ರಕ್ಷಣಾತ್ಮಕ ನೀರಾವರಿ ಪ್ರದೇಶ, ಫಲಾನುಭವಿಗಳ ಸಂಖ್ಯೆ ವೈಯಕ್ತಿಕ ಕಾಮಗಾರಿಯಾಗಿದ್ದರೆ, ಫಲಾನುಭವಿ ಹೆಸರು, ಚಟುವಟಿಕೆಯಿಂದ ಪಡೆಯುತ್ತಿರುವ ಲಾಭ)</p>	<p>ಅರಣ್ಯ ಸಸಿಗಳನ್ನು ನಾಟಿ ಮಾಡುವುದು ಕಾಮಗಾರಿ / ಚಟುವಟಿಕೆಯ ಕುರಿತು ಸಂಕ್ಷಿಪ್ತ ವಿವರ ರೈತ ಫಲಾನುಭವಿಗಳಿಗೆ ಅನುಕೂಲವಾಗುವಂತೆ ರೈತರ ಜಮೀನಿನಲ್ಲಿ ಅರಣ್ಯ ಸಸಿಗಳನ್ನು ನಾಟಿ ಮಾಡಿಸುವುದು ಗುರುಮೂರ್ತಿ/ಸಗನಯ್ಯ ಜಲಾನಯನ ಅಭಿವೃದ್ಧಿ ಯೋಜನೆಯಡಿ ಉತ್ತಮ ಗುಣಮಟ್ಟದ ಕೃಷಿ ಅರಣ್ಯ ಸಸಿಗಳನ್ನು ನಾಟಿ ಮಾಡಿದ ಮಹಾಗನಿ ಹೆಬ್ಬೇವು, ತೇಗ, ರಕ್ತ ಚಂದನ, ನೇರಳೆ, ಸಿಲ್ವರ್, ಶಿವನೆ, ಬೆಟ್ಟದನಲ್ಲಿ ಗಿಡಗಳನ್ನು ನಾಟಿ ಮಾಡಿದ ಫಲವಾಗಿ ನಮ್ಮ ಜಲಾನಯನ ಅಭಿವೃದ್ಧಿ ಯೋಜನೆಯಡಿ ಉತ್ತಮ ಗುಣಮಟ್ಟದ ಕೃಷಿ ಅರಣ್ಯ ಸಸಿಗಳನ್ನು ನಾಟಿ ಮಾಡಿದ ಮಹಾಗನಿ ಹೆಬ್ಬೇವು, ತೇಗ, ರಕ್ತ ಚಂದನ, ಬೆಳೆ ಬೆಳೆದರೂ ಉತ್ತಮ ಇಳುವರಿ ಬರುತ್ತದೆ. ಇದರಿಂದ ನಮ್ಮ ಆದಾಯವೂ ಸಹ ಹೆಚ್ಚಾಗಿದೆ.</p>


ಅನುಬಂಧ
ಜಲಾನಯನ ಯೋಜನೆಗಳ ಚಟುವಟಿಕೆ/ಕಾಮಗಾರಿಗಳನ್ನು ಅಂತರ್ ಜಾಲದಲ್ಲಿ ಅಳವಡಿಸಲು ಸಂಕ್ಷಿಪ್ತ ಮಾಹಿತಿ,

<p>ಯೋಜನೆಯ ಹೆಸರು:</p>	<p>PMKSY WDC – 2.0</p>
<p>ವರ್ಷ:</p>	<p>2021-22</p>
<p>ಕಾಮಗಾರಿಯ/ ಚಟುವಟಿಕೆಯ ಹೆಸರು:</p>	<p>ಕೃಷಿ ಅರಣ್ಯ ಸಸಿಗಳು</p>

<p>ಕಾಮಗಾರಿ/ಚಟುವಟಿಕೆಯ ಛಾಯಾಚಿತ್ರ (photo with Lat & Long)</p>	
<p>ಸರ್ವೆ ನಂಬರ್ :</p>	<p>163/6</p>
<p>ಅಕ್ಷಾಂಶ ಮತ್ತು ರೇಖಾಂಶ :</p>	<p>13.195003' 75.99823'</p>
<p>ಗ್ರಾಮ :</p>	<p>ಸಾಣೇನಹಳ್ಳಿ</p>
<p>ತಾಲ್ಲೂಕು :</p>	<p>ಬೇಲೂರು</p>
<p>ಜಿಲ್ಲೆ :</p>	<p>ಹಾಸನ</p>
<p>ಕಾಮಗಾರಿ / ಚಟುವಟಿಕೆಯ ಅಂದಾಜು ಮೊತ್ತ (ರೂಪಾಯಿಗಳಲ್ಲಿ)</p>	<p>ರೂ. 1345/- (ಒಂದು ಸಾವಿರದ ಮೂರು ನೂರ ನಲವತ್ತೈದು ಮಾತ್ರ)</p>
<p>ಕಾಮಗಾರಿ / ಚಟುವಟಿಕೆಯ ಕುರಿತು ಸಂಕ್ಷಿಪ್ತ ವಿವರ (ಸಮುದಾಯ ಕಾಮಗಾರಿಯಾಗಿದ್ದರೆ ಅಂದಾಜು ನೀರು ಸಂಗ್ರಹಣೆ (Cubic Meter), ರಕ್ಷಣಾತ್ಮಕ ನೀರಾವರಿ ಪ್ರದೇಶ, ಫಲಾನುಭವಿಗಳ ಸಂಖ್ಯೆ ವೈಯಕ್ತಿಕ ಕಾಮಗಾರಿಯಾಗಿದ್ದರೆ, ಫಲಾನುಭವಿ ಹೆಸರು, ಚಟುವಟಿಕೆಯಿಂದ ಪಡೆಯುತ್ತಿರುವ ಲಾಭ)</p>	<p>ಅರಣ್ಯ ಸಸಿಗಳನ್ನು ನಾಟಿ ಮಾಡುವುದು ಕಾಮಗಾರಿ / ಚಟುವಟಿಕೆಯ ಕುರಿತು ಸಂಕ್ಷಿಪ್ತ ವಿವರ</p> <p>ರೈತ ಫಲಾನುಭವಿಗಳಿಗೆ ಅನುಕೂಲವಾಗುವಂತೆ ರೈತರ ಜಮೀನಿನಲ್ಲಿ ಅರಣ್ಯ ಸಸಿಗಳನ್ನು ನಾಟಿ ಮಾಡಿಸುವುದು</p> <p>ನಿಂಗೇಗೌಡ/ಬೀರೇಗೌಡ</p> <p>ಜಲಾನಯನ ಅಭಿವೃದ್ಧಿ ಯೋಜನೆಯಡಿ ಉತ್ತಮ ಗುಣಮಟ್ಟದ ಕೃಷಿ ಅರಣ್ಯ ಸಸಿಗಳನ್ನು ನಾಟಿ ಮಾಡಿದ ಮಹಾಗನಿ ಹೆಬ್ಬೇವು, ತೇಗ, ರಕ್ತ ಚಂದನ, ನೇರಳೆ, ಸಿಲ್ವರ್, ಶಿವನೆ, ಬೆಟ್ಟದನಲ್ಲಿ ಗಿಡಗಳನ್ನು ನಾಟಿ ಮಾಡಿದ ಫಲವಾಗಿ ನಮ್ಮ ಜಲಾನಯನ ಅಭಿವೃದ್ಧಿ ಯೋಜನೆಯಡಿ ಉತ್ತಮ ಗುಣಮಟ್ಟದ ಕೃಷಿ ಅರಣ್ಯ ಸಸಿಗಳನ್ನು ನಾಟಿ ಮಾಡಿದ ಮಹಾಗನಿ ಹೆಬ್ಬೇವು, ತೇಗ, ರಕ್ತ ಚಂದನ, ಬೆಳೆ ಬೆಳೆದರೂ ಉತ್ತಮ ಇಳುವರಿ ಬರುತ್ತದೆ. ಇದರಿಂದ ನಮ್ಮ ಆದಾಯವೂ ಸಹ ಹೆಚ್ಚಾಗಿದೆ.</p>


ಅನುಬಂಧ
ಜಲಾನಯನ ಯೋಜನೆಗಳ ಚಟುವಟಿಕೆ/ಕಾಮಗಾರಿಗಳನ್ನು ಅಂತರ್ ಜಾಲದಲ್ಲಿ ಅಳವಡಿಸಲು ಸಂಕ್ಷಿಪ್ತ ಮಾಹಿತಿ,

<p>ಯೋಜನೆಯ ಹೆಸರು:</p>	<p>PMKSY WDC – 2.0</p>
<p>ವರ್ಷ:</p>	<p>2021-22</p>
<p>ಕಾಮಗಾರಿಯ/ ಚಟುವಟಿಕೆಯ ಹೆಸರು:</p>	<p>ಕೃಷಿ ಅರಣ್ಯ ಸಸಿಗಳು</p>

ಕಾಮಗಾರಿ/ಚಟುವಟಿಕೆಯ ಛಾಯಾಚಿತ್ರ (photo with Lat & Long)	
ಸರ್ವೆ ನಂಬರ್ :	16
ಅಕ್ಷಾಂಶ ಮತ್ತು ರೇಖಾಂಶ :	13.194989' 75.998687'
ಗ್ರಾಮ :	ಸಾಣೇನಹಳ್ಳಿ
ತಾಲ್ಲೂಕು :	ಬೇಲೂರು
ಜಿಲ್ಲೆ :	ಹಾಸನ
ಕಾಮಗಾರಿ / ಚಟುವಟಿಕೆಯ ಅಂದಾಜು ಮೊತ್ತ (ರೂಪಾಯಿಗಳಲ್ಲಿ)	ರೂ. 1345/- (ಒಂದು ಸಾವಿರದ ಮೂರು ನೂರ ನಲವತ್ತೈದು ಮಾತ್ರ)
ಕಾಮಗಾರಿ / ಚಟುವಟಿಕೆಯ ಕುರಿತು ಸಂಕ್ಷಿಪ್ತ ವಿವರ (ಸಮುದಾಯ ಕಾಮಗಾರಿಯಾಗಿದ್ದರೆ ಅಂದಾಜು ನೀರು ಸಂಗ್ರಹಣೆ (Cubic Meter), ರಕ್ಷಣಾತ್ಮಕ ನೀರಾವರಿ ಪ್ರದೇಶ, ಫಲಾನುಭವಿಗಳ ಸಂಖ್ಯೆ ವೈಯಕ್ತಿಕ ಕಾಮಗಾರಿಯಾಗಿದ್ದರೆ, ಫಲಾನುಭವಿ ಹೆಸರು, ಚಟುವಟಿಕೆಯಿಂದ ಪಡೆಯುತ್ತಿರುವ ಲಾಭ)	<p>ಅರಣ್ಯ ಸಸಿಗಳನ್ನು ನಾಟಿ ಮಾಡುವುದು ಕಾಮಗಾರಿ / ಚಟುವಟಿಕೆಯ ಕುರಿತು ಸಂಕ್ಷಿಪ್ತ ವಿವರ</p> <p>ರೈತ ಫಲಾನುಭವಿಗಳಿಗೆ ಅನುಕೂಲವಾಗುವಂತೆ ರೈತರ ಜಮೀನಿನಲ್ಲಿ ಅರಣ್ಯ ಸಸಿಗಳನ್ನು ನಾಟಿ ಮಾಡಿಸುವುದು</p> <p>ಸಿದ್ಧನಾಯಕ/ಅಯ್ಯನಾಯಕ</p> <p>ಜಲಾನಯನ ಅಭಿವೃದ್ಧಿ ಯೋಜನೆಯಡಿ ಉತ್ತಮ ಗುಣಮಟ್ಟದ ಕೃಷಿ ಅರಣ್ಯ ಸಸಿಗಳನ್ನು ನಾಟಿ ಮಾಡಿದ ಮಹಾಗನಿ ಹೆಬ್ಬೇವು, ತೇಗ, ರಕ್ತ ಚಂದನ, ನೇರಳೆ, ಸಿಲ್ವರ್, ಶಿವನೆ, ಬೆಟ್ಟದನಲ್ಲಿ ಗಿಡಗಳನ್ನು ನಾಟಿ ಮಾಡಿದ ಫಲವಾಗಿ ನಮ್ಮ ಜಲಾನಯನ ಅಭಿವೃದ್ಧಿ ಯೋಜನೆಯಡಿ ಉತ್ತಮ ಗುಣಮಟ್ಟದ ಕೃಷಿ ಅರಣ್ಯ ಸಸಿಗಳನ್ನು ನಾಟಿ ಮಾಡಿದ ಮಹಾಗನಿ ಹೆಬ್ಬೇವು, ತೇಗ, ರಕ್ತ ಚಂದನ, ಬೆಳೆ ಬೆಳೆದರೂ ಉತ್ತಮ ಇಳುವರಿ ಬರುತ್ತದೆ. ಇದರಿಂದ ನಮ್ಮ ಆದಾಯವೂ ಸಹ ಹೆಚ್ಚಾಗಿದೆ.</p>


ಅನುಬಂಧ
ಜಲಾನಯನ ಯೋಜನೆಗಳ ಚಟುವಟಿಕೆ/ಕಾಮಗಾರಿಗಳನ್ನು ಅಂತರ್ ಜಾಲದಲ್ಲಿ ಅಳವಡಿಸಲು
ಸಂಕ್ಷಿಪ್ತ ಮಾಹಿತಿ.

ಯೋಜನೆಯ ಹೆಸರು:	PMKSY WDC – 2.0
ವರ್ಷ:	2021-22
ಕಾಮಗಾರಿಯ/ ಚಟುವಟಿಕೆಯ ಹೆಸರು:	ಕೃಷಿ ಅರಣ್ಯ ಸಸಿಗಳು

<p>ಕಾಮಗಾರಿ/ಚಟುವಟಿಕೆಯ ಛಾಯಚಿತ್ರ (photo with Lat &Long)</p>	
<p>ಸರ್ವೆ ನಂಬರ್ :</p>	<p>24/11,1ಪಿ</p>
<p>ಅಕ್ಷಾಂಶ ಮತ್ತು ರೇಖಾಂಶ :</p>	<p>13.204942' 75.908388'</p>
<p>ಗ್ರಾಮ :</p>	<p>ಸಾಣೇನಹಳ್ಳಿ</p>
<p>ತಾಲ್ಲೂಕು :</p>	<p>ಬೇಲೂರು</p>
<p>ಜಿಲ್ಲೆ :</p>	<p>ಹಾಸನ</p>
<p>ಕಾಮಗಾರಿ / ಚಟುವಟಿಕೆಯ ಅಂದಾಜು ಮೊತ್ತ (ರೂಪಾಯಿಗಳಲ್ಲಿ)</p>	<p>ರೂ. 1345/- (ಒಂದು ಸಾವಿರದ ಮೂರು ನೂರ ನಲವತ್ತೈದು ಮಾತ್ರ)</p>
<p>ಕಾಮಗಾರಿ / ಚಟುವಟಿಕೆಯ ಕುರಿತು ಸಂಕ್ಷಿಪ್ತ ವಿವರ (ಸಮುದಾಯ ಕಾಮಗಾರಿಯಾಗಿದ್ದರೆ ಅಂದಾಜು ನೀರು ಸಂಗ್ರಹಣೆ (Cubic Meter), ರಕ್ಷಣಾತ್ಮಕ ನೀರಾವರಿ ಪ್ರದೇಶ, ಫಲಾನುಭವಿಗಳ ಸಂಖ್ಯೆ ವೈಯಕ್ತಿಕ ಕಾಮಗಾರಿಯಾಗಿದ್ದರೆ, ಫಲಾನುಭವಿ ಹೆಸರು, ಚಟುವಟಿಕೆಯಿಂದ ಪಡೆಯುತ್ತಿರುವ ಲಾಭ)</p>	<p>ಅರಣ್ಯ ಸಸಿಗಳನ್ನು ನಾಟಿ ಮಾಡುವುದು ಕಾಮಗಾರಿ / ಚಟುವಟಿಕೆಯ ಕುರಿತು ಸಂಕ್ಷಿಪ್ತ ವಿವರ ರೈತ ಫಲಾನುಭವಿಗಳಿಗೆ ಅನುಕೂಲವಾಗುವಂತೆ ರೈತರ ಜಮೀನಿನಲ್ಲಿ ಅರಣ್ಯ ಸಸಿಗಳನ್ನು ನಾಟಿ ಮಾಡಿಸುವುದು ರವಿಕುಮಾರ/ಕಂಗೇಗೌಡ ಜಲಾನಯನ ಅಭಿವೃದ್ಧಿ ಯೋಜನೆಯಡಿ ಉತ್ತಮ ಗುಣಮಟ್ಟದ ಕೃಷಿ ಅರಣ್ಯ ಸಸಿಗಳನ್ನು ನಾಟಿ ಮಾಡಿದ ಮಹಾಗನಿ ಹೆಬ್ಬೇವು, ತೇಗ, ರಕ್ತ ಚಂದನ, ನೇರಳೆ, ಸಿಲ್ವರ್, ಶಿವನೆ, ಬೆಟ್ಟದನಲ್ಲಿ ಗಿಡಗಳನ್ನು ನಾಟಿ ಮಾಡಿದ ಫಲವಾಗಿ ನಮ್ಮ ಜಲಾನಯನ ಅಭಿವೃದ್ಧಿ ಯೋಜನೆಯಡಿ ಉತ್ತಮ ಗುಣಮಟ್ಟದ ಕೃಷಿ ಅರಣ್ಯ ಸಸಿಗಳನ್ನು ನಾಟಿ ಮಾಡಿದ ಮಹಾಗನಿ ಹೆಬ್ಬೇವು, ತೇಗ, ರಕ್ತ ಚಂದನ, ಬೆಳೆ ಬೆಳೆದರೂ ಉತ್ತಮ ಇಳುವರಿ ಬರುತ್ತದೆ. ಇದರಿಂದ ನಮ್ಮ ಆದಾಯವೂ ಸಹ ಹೆಚ್ಚಾಗಿದೆ.</p>

ಅನುಬಂಧ
ಜಲಾನಯನ ಯೋಜನೆಗಳ ಚಟುವಟಿಕೆ/ಕಾಮಗಾರಿಗಳನ್ನು ಅಂತರ್ ಜಾಲದಲ್ಲಿ ಅಳವಡಿಸಲು ಸಂಕ್ಷಿಪ್ತ ಮಾಹಿತಿ,


<p>ಯೋಜನೆಯ ಹೆಸರು:</p>	<p>PMKSY WDC – 2.0</p>
<p>ವರ್ಷ:</p>	<p>2021-22</p>

ಕಾಮಗಾರಿಯ/ ಚಟುವಟಿಕೆಯ ಹೆಸರು:	ಕೃಷಿ ಅರಣ್ಯ ಸಸಿಗಳು
ಕಾಮಗಾರಿ/ಚಟುವಟಿಕೆಯ ಛಾಯಾಚಿತ್ರ (photo with Lat & Long)	
ಸರ್ವೆ ನಂಬರ್ :	25ಪಿ
ಅಕ್ಷಾಂಶ ಮತ್ತು ರೇಖಾಂಶ :	13.200183' 75.065117'
ಗ್ರಾಮ :	ಸಾಣೇನಹಳ್ಳಿ
ತಾಲ್ಲೂಕು :	ಬೇಲೂರು
ಜಿಲ್ಲೆ :	ಹಾಸನ
ಕಾಮಗಾರಿ / ಚಟುವಟಿಕೆಯ ಅಂದಾಜು ಮೊತ್ತ (ರೂಪಾಯಿಗಳಲ್ಲಿ)	ರೂ. 1506/- (ಒಂದು ಸಾವಿರದ ಐದು ನೂರ ಆರು ಮಾತ್ರ)
ಕಾಮಗಾರಿ / ಚಟುವಟಿಕೆಯ ಕುರಿತು ಸಂಕ್ಷಿಪ್ತ ವಿವರ (ಸಮುದಾಯ ಕಾಮಗಾರಿಯಾಗಿದ್ದರೆ ಅಂದಾಜು ನೀರು ಸಂಗ್ರಹಣೆ (Cubic Meter), ರಕ್ಷಣಾತ್ಮಕ ನೀರಾವರಿ ಪ್ರದೇಶ, ಫಲಾನುಭವಿಗಳ ಸಂಖ್ಯೆ ವೈಯಕ್ತಿಕ ಕಾಮಗಾರಿಯಾಗಿದ್ದರೆ, ಫಲಾನುಭವಿ ಹೆಸರು, ಚಟುವಟಿಕೆಯಿಂದ ಪಡೆಯುತ್ತಿರುವ ಲಾಭ)	ಅರಣ್ಯ ಸಸಿಗಳನ್ನು ನಾಟಿ ಮಾಡುವುದು ಕಾಮಗಾರಿ / ಚಟುವಟಿಕೆಯ ಕುರಿತು ಸಂಕ್ಷಿಪ್ತ ವಿವರ ರೈತ ಫಲಾನುಭವಿಗಳಿಗೆ ಅನುಕೂಲವಾಗುವಂತೆ ರೈತರ ಜಮೀನಿನಲ್ಲಿ ಅರಣ್ಯ ಸಸಿಗಳನ್ನು ನಾಟಿ ಮಾಡಿಸುವುದು ಹೊನ್ನೇಗೌಡ/ಚನ್ನವೀರೇಗೌಡ ಜಲಾನಯನ ಅಭಿವೃದ್ಧಿ ಯೋಜನೆಯಡಿ ಉತ್ತಮ ಗುಣಮಟ್ಟದ ಕೃಷಿ ಅರಣ್ಯ ಸಸಿಗಳನ್ನು ನಾಟಿ ಮಾಡಿದ ಫಲವಾಗಿ ನಮ್ಮ ಜಲಾನಯನ ತೇಗ, ರಕ್ತ ಚಂದನ, ನೇರಳೆ, ಸಿಲ್ವರ್, ಶಿವನೆ, ಬೆಟ್ಟದನಲ್ಲಿ ಗಿಡಗಳನ್ನು ನಾಟಿ ಮಾಡಿದ ಫಲವಾಗಿ ನಮ್ಮ ಜಲಾನಯನ ಅಭಿವೃದ್ಧಿ ಯೋಜನೆಯಡಿ ಉತ್ತಮ ಗುಣಮಟ್ಟದ ಕೃಷಿ ಅರಣ್ಯ ಸಸಿಗಳನ್ನು ನಾಟಿ ಮಾಡಿದ ಫಲವಾಗಿ ನಮ್ಮ ತೇಗ, ರಕ್ತ ಚಂದನ, ಬೆಳೆ ಬೆಳೆದರೂ ಉತ್ತಮ ಇಳುವರಿ ಬರುತ್ತದೆ. ಇದರಿಂದ ನಮ್ಮ ಆದಾಯವೂ ಸಹ ಹೆಚ್ಚಾಗಿದೆ.

ಅನುಬಂಧ


ಜಲಾನಯನ ಯೋಜನೆಗಳ ಚಟುವಟಿಕೆ/ಕಾಮಗಾರಿಗಳನ್ನು ಅಂತರ್ ಜಾಲದಲ್ಲಿ ಅಳವಡಿಸಲು
ಸಂಕ್ಷಿಪ್ತ ಮಾಹಿತಿ,

ಯೋಜನೆಯ ಹೆಸರು:	PMKSY WDC – 2.0
ವರ್ಷ:	2021-22
ಕಾಮಗಾರಿಯ/ ಚಟುವಟಿಕೆಯ ಹೆಸರು:	ಕೃಷಿ ಅರಣ್ಯ ಸಸಿಗಳು

<p>ಕಾಮಗಾರಿ/ಚಟುವಟಿಕೆಯ ಛಾಯಾಚಿತ್ರ (photo with Lat & Long)</p>	
<p>ಸರ್ವೆ ನಂಬರ್ :</p>	<p>25/8</p>
<p>ಅಕ್ಷಾಂಶ ಮತ್ತು ರೇಖಾಂಶ :</p>	<p>13.206269' 75.06693'</p>
<p>ಗ್ರಾಮ :</p>	<p>ಸಾಣೇನಹಳ್ಳಿ</p>
<p>ತಾಲ್ಲೂಕು :</p>	<p>ಬೇಲೂರು</p>
<p>ಜಿಲ್ಲೆ :</p>	<p>ಹಾಸನ</p>
<p>ಕಾಮಗಾರಿ / ಚಟುವಟಿಕೆಯ ಅಂದಾಜು ಮೊತ್ತ (ರೂಪಾಯಿಗಳಲ್ಲಿ)</p>	<p>ರೂ. 1506/- (ಒಂದು ಸಾವಿರದ ಐದು ನೂರ ಆರು ಮಾತ್ರ)</p>
<p>ಕಾಮಗಾರಿ / ಚಟುವಟಿಕೆಯ ಕುರಿತು ಸಂಕ್ಷಿಪ್ತ ವಿವರ (ಸಮುದಾಯ ಕಾಮಗಾರಿಯಾಗಿದ್ದರೆ ಅಂದಾಜು ನೀರು ಸಂಗ್ರಹಣೆ (Cubic Meter), ರಕ್ಷಣಾತ್ಮಕ ನೀರಾವರಿ ಪ್ರದೇಶ, ಫಲಾನುಭವಿಗಳ ಸಂಖ್ಯೆ ವೈಯಕ್ತಿಕ ಕಾಮಗಾರಿಯಾಗಿದ್ದರೆ, ಫಲಾನುಭವಿ ಹೆಸರು, ಚಟುವಟಿಕೆಯಿಂದ ಪಡೆಯುತ್ತಿರುವ ಲಾಭ)</p>	<p>ಅರಣ್ಯ ಸಸಿಗಳನ್ನು ನಾಟಿ ಮಾಡುವುದು ಕಾಮಗಾರಿ / ಚಟುವಟಿಕೆಯ ಕುರಿತು ಸಂಕ್ಷಿಪ್ತ ವಿವರ ರೈತ ಫಲಾನುಭವಿಗಳಿಗೆ ಅನುಕೂಲವಾಗುವಂತೆ ರೈತರ ಜಮೀನಿನಲ್ಲಿ ಅರಣ್ಯ ಸಸಿಗಳನ್ನು ನಾಟಿ ಮಾಡಿಸುವುದು ಗಂಗಾಧರ/ಬಸವೇಗೌಡ ಜಲಾನಯನ ಅಭಿವೃದ್ಧಿ ಯೋಜನೆಯಡಿ ಉತ್ತಮ ಗುಣಮಟ್ಟದ ಕೃಷಿ ಅರಣ್ಯ ಸಸಿಗಳನ್ನು ನಾಟಿ ಮಾಡಿದ ಫಲವಾಗಿ ನಮ್ಮ ಜಲಾನಯನ ತೇಗ, ರಕ್ತ ಚಂದನ, ನೇರಳೆ, ಸಿಲ್ವರ್, ಶಿವನೆ, ಬೆಟ್ಟದಲ್ಲಿ ಗಿಡಗಳನ್ನು ನಾಟಿ ಮಾಡಿದ ಫಲವಾಗಿ ನಮ್ಮ ಜಲಾನಯನ ಅಭಿವೃದ್ಧಿ ಯೋಜನೆಯಡಿ ಉತ್ತಮ ಗುಣಮಟ್ಟದ ಕೃಷಿ ಅರಣ್ಯ ಸಸಿಗಳನ್ನು ನಾಟಿ ಮಾಡಿದ ಫಲವಾಗಿ ನಮ್ಮ ಜಲಾನಯನ ತೇಗ, ರಕ್ತ ಚಂದನ, ಬೆಳೆ ಬೆಳೆದರೂ ಉತ್ತಮ ಇಳುವರಿ ಬರುತ್ತದೆ. ಇದರಿಂದ ನಮ್ಮ ಆದಾಯವೂ ಸಹ ಹೆಚ್ಚಾಗಿದೆ.</p>

ಅನುಬಂಧ
ಜಲಾನಯನ ಯೋಜನೆಗಳ ಚಟುವಟಿಕೆ/ಕಾಮಗಾರಿಗಳನ್ನು ಅಂತರ್ ಜಾಲದಲ್ಲಿ ಅಳವಡಿಸಲು ಸಂಕ್ಷಿಪ್ತ ಮಾಹಿತಿ,


<p>ಯೋಜನೆಯ ಹೆಸರು:</p>	<p>PMKSY WDC – 2.0</p>
<p>ವರ್ಷ:</p>	<p>2021-22</p>
<p>ಕಾಮಗಾರಿಯ/ ಚಟುವಟಿಕೆಯ ಹೆಸರು:</p>	<p>ಕೃಷಿ ಅರಣ್ಯ ಸಸಿಗಳು</p>

ಕಾಮಗಾರಿ/ಚಟುವಟಿಕೆಯ ಛಾಯಾಚಿತ್ರ (photo with Lat & Long)	
ಸರ್ವೆ ನಂಬರ್ :	65/4
ಅಕ್ಷಾಂಶ ಮತ್ತು ರೇಖಾಂಶ :	13.194992' 75.998668'
ಗ್ರಾಮ :	ಸಾಣೇನಹಳ್ಳಿ
ತಾಲ್ಲೂಕು :	ಬೇಲೂರು
ಜಿಲ್ಲೆ :	ಹಾಸನ
ಕಾಮಗಾರಿ / ಚಟುವಟಿಕೆಯ ಅಂದಾಜು ಮೊತ್ತ (ರೂಪಾಯಿಗಳಲ್ಲಿ)	ರೂ. 26891/- (ಇಪ್ಪತ್ತಾರು ಸಾವಿರದ ಎಂಟು ನೂರ ತೊಂಭತ್ತೊಂದು ಮಾತ್ರ)
ಕಾಮಗಾರಿ / ಚಟುವಟಿಕೆಯ ಕುರಿತು ಸಂಕ್ಷಿಪ್ತ ವಿವರ (ಸಮುದಾಯ ಕಾಮಗಾರಿಯಾಗಿದ್ದರೆ ಅಂದಾಜು ನೀರು ಸಂಗ್ರಹಣೆ (Cubic Meter), ರಕ್ಷಣಾತ್ಮಕ ನೀರಾವರಿ ಪ್ರದೇಶ, ಫಲಾನುಭವಿಗಳ ಸಂಖ್ಯೆ ವೈಯಕ್ತಿಕ ಕಾಮಗಾರಿಯಾಗಿದ್ದರೆ, ಫಲಾನುಭವಿ ಹೆಸರು, ಚಟುವಟಿಕೆಯಿಂದ ಪಡೆಯುತ್ತಿರುವ ಲಾಭ)	<p>ಅರಣ್ಯ ಸಸಿಗಳನ್ನು ನಾಟಿ ಮಾಡುವುದು ಕಾಮಗಾರಿ / ಚಟುವಟಿಕೆಯ ಕುರಿತು ಸಂಕ್ಷಿಪ್ತ ವಿವರ</p> <p>ರೈತ ಫಲಾನುಭವಿಗಳಿಗೆ ಅನುಕೂಲವಾಗುವಂತೆ ರೈತರ ಜಮೀನಿನಲ್ಲಿ ಅರಣ್ಯ ಸಸಿಗಳನ್ನು ನಾಟಿ ಮಾಡಿಸುವುದು</p> <p>ಗಂಗಾಧರ/ಬಸವೇಗೌಡ</p> <p>ಜಲಾನಯನ ಅಭಿವೃದ್ಧಿ ಯೋಜನೆಯಡಿ ಉತ್ತಮ ಗುಣಮಟ್ಟದ ಕೃಷಿ ಅರಣ್ಯ ಸಸಿಗಿಡುಗಿಗಳ ಮಹಾಗನಿ ಹೆಬ್ಬೇವು, ತೇಗ, ರಕ್ತ ಚಂದನ, ನೇರಳೆ, ಸಿಲ್ವರ್, ಶಿವನೆ, ಬೆಟ್ಟದನಲ್ಲಿ ಗಿಡಗಳನ್ನು ನಾಟಿ ಮಾಡಿದ ಫಲವಾಗಿ ನಮ್ಮ ಜಲಾನಯನ ಅಭಿವೃದ್ಧಿ ಯೋಜನೆಯಡಿ ಉತ್ತಮ ಗುಣಮಟ್ಟದ ಕೃಷಿ ಅರಣ್ಯ ಸಸಿಗಿಡುಗಿಗಳ ಮಹಾಗನಿ ಹೆಬ್ಬೇವು, ತೇಗ, ರಕ್ತ ಚಂದನ, ಬೆಳೆ ಬೆಳೆದರೂ ಉತ್ತಮ ಇಳುವರಿ ಬರುತ್ತದೆ. ಇದರಿಂದ ನಮ್ಮ ಆದಾಯವೂ ಸಹ ಹೆಚ್ಚಾಗಿದೆ.</p>

ಅನುಬಂಧ

ಜಲಾನಯನ ಯೋಜನೆಗಳ ಚಟುವಟಿಕೆ/ಕಾಮಗಾರಿಗಳನ್ನು ಅಂತರ್ ಜಾಲದಲ್ಲಿ ಅಳವಡಿಸಲು ಸಂಕ್ಷಿಪ್ತ ಮಾಹಿತಿ,


ಯೋಜನೆಯ ಹೆಸರು:	PMKSY WDC – 2.0
ವರ್ಷ:	2021-22
ಕಾಮಗಾರಿಯ/ ಚಟುವಟಿಕೆಯ ಹೆಸರು:	ಕೃಷಿ ಅರಣ್ಯ ಸಸಿಗಳು

ಕಾಮಗಾರಿ/ಚಟುವಟಿಕೆಯ ಛಾಯಾಚಿತ್ರ (photo with Lat &Long)	
ಸರ್ವೆ ನಂಬರ್ :	63/6,1ವಿ
ಅಕ್ಷಾಂಶ ಮತ್ತು ರೇಖಾಂಶ :	13.19499' 75.998661'
ಗ್ರಾಮ :	ಸಾಣೇನಹಳ್ಳಿ
ತಾಲ್ಲೂಕು :	ಬೇಲೂರು
ಜಿಲ್ಲೆ :	ಹಾಸನ
ಕಾಮಗಾರಿ / ಚಟುವಟಿಕೆಯ ಅಂದಾಜು ಮೊತ್ತ (ರೂಪಾಯಿಗಳಲ್ಲಿ)	ರೂ. 26891/- (ಇಪ್ಪತ್ತಾರು ಸಾವಿರದ ಎಂಟು ನೂರ ತೊಂಭತ್ತೊಂದು ಮಾತ್ರ)
ಕಾಮಗಾರಿ / ಚಟುವಟಿಕೆಯ ಕುರಿತು ಸಂಕ್ಷಿಪ್ತ ವಿವರ (ಸಮುದಾಯ ಕಾಮಗಾರಿಯಾಗಿದ್ದರೆ ಅಂದಾಜು ನೀರು ಸಂಗ್ರಹಣೆ (Cubic Meter), ರಕ್ಷಣಾತ್ಮಕ ನೀರಾವರಿ ಪ್ರದೇಶ, ಫಲಾನುಭವಿಗಳ ಸಂಖ್ಯೆ ವೈಯಕ್ತಿಕ ಕಾಮಗಾರಿಯಾಗಿದ್ದರೆ, ಫಲಾನುಭವಿ ಹೆಸರು, ಚಟುವಟಿಕೆಯಿಂದ ಪಡೆಯುತ್ತಿರುವ ಲಾಭ)	<p>ಅರಣ್ಯ ಸಸಿಗಳನ್ನು ನಾಟಿ ಮಾಡುವುದು ಕಾಮಗಾರಿ / ಚಟುವಟಿಕೆಯ ಕುರಿತು ಸಂಕ್ಷಿಪ್ತ ವಿವರ</p> <p>ರೈತ ಫಲಾನುಭವಿಗಳಿಗೆ ಅನುಕೂಲವಾಗುವಂತೆ ರೈತರ ಜಮೀನಿನಲ್ಲಿ ಅರಣ್ಯ ಸಸಿಗಳನ್ನು ನಾಟಿ ಮಾಡಿಸುವುದು</p> <p>ರಂಗಸ್ವಾಮಿ/ತಿಮ್ಮೇಗೌಡ</p> <p>ಜಲಾನಯನ ಅಭಿವೃದ್ಧಿ ಯೋಜನೆಯಡಿ ಉತ್ತಮ ಗುಣಮಟ್ಟದ ಕೃಷಿ ಅರಣ್ಯ ಸಸಿಗಳನ್ನು ನಾಟಿ ಮಾಡಿದ ಫಲವಾಗಿ ನಮ್ಮ ಜಲಾನಯನ ತೇಗ, ರಕ್ತ ಚಂದನ, ನೇರಳೆ, ಸಿಲ್ವರ್, ಶಿವನೆ, ಬೆಟ್ಟದನಲ್ಲಿ ಗಿಡಗಳನ್ನು ನಾಟಿ ಮಾಡಿದ ಫಲವಾಗಿ ನಮ್ಮ ಜಲಾನಯನ ಅಭಿವೃದ್ಧಿ ಯೋಜನೆಯಡಿ ಉತ್ತಮ ಗುಣಮಟ್ಟದ ಕೃಷಿ ಅರಣ್ಯ ಸಸಿಗಳನ್ನು ನಾಟಿ ಮಾಡಿದ ಫಲವಾಗಿ ನಮ್ಮ ಜಲಾನಯನ ತೇಗ, ರಕ್ತ ಚಂದನ, ಬೆಳೆ ಬೆಳೆದರೂ ಉತ್ತಮ ಇಳುವರಿ ಬರುತ್ತದೆ. ಇದರಿಂದ ನಮ್ಮ ಆದಾಯವೂ ಸಹ ಹೆಚ್ಚಾಗಿದೆ.</p>

ಅನುಬಂಧ

ಜಲಾನಯನ ಯೋಜನೆಗಳ ಚಟುವಟಿಕೆ/ಕಾಮಗಾರಿಗಳನ್ನು ಅಂತರ್ ಜಾಲದಲ್ಲಿ ಅಳವಡಿಸಲು ಸಂಕ್ಷಿಪ್ತ ಮಾಹಿತಿ,


ಯೋಜನೆಯ ಹೆಸರು:	PMKSY WDC – 2.0
ವರ್ಷ:	2021-22
ಕಾಮಗಾರಿಯ/ ಚಟುವಟಿಕೆಯ ಹೆಸರು:	ಕೃಷಿ ಅರಣ್ಯ ಸಸಿಗಳು

ಕಾಮಗಾರಿ/ಚಟುವಟಿಕೆಯ ಛಾಯಾಚಿತ್ರ (photo with Lat & Long)	
ಸರ್ವೆ ನಂಬರ್ :	113/2
ಅಕ್ಷಾಂಶ ಮತ್ತು ರೇಖಾಂಶ :	13.202034' 75.069905'
ಗ್ರಾಮ :	ಸಾಣೇನಹಳ್ಳಿ
ತಾಲ್ಲೂಕು :	ಬೇಲೂರು
ಜಿಲ್ಲೆ :	ಹಾಸನ
ಕಾಮಗಾರಿ / ಚಟುವಟಿಕೆಯ ಅಂದಾಜು ಮೊತ್ತ (ರೂಪಾಯಿಗಳಲ್ಲಿ)	ರೂ. 26891/- (ಇಪ್ಪತ್ತಾರು ಸಾವಿರದ ಎಂಟು ನೂರ ತೊಂಭತ್ತೊಂದು ಮಾತ್ರ)
ಕಾಮಗಾರಿ / ಚಟುವಟಿಕೆಯ ಕುರಿತು ಸಂಕ್ಷಿಪ್ತ ವಿವರ (ಸಮುದಾಯ ಕಾಮಗಾರಿಯಾಗಿದ್ದರೆ ಅಂದಾಜು ನೀರು ಸಂಗ್ರಹಣೆ (Cubic Meter), ರಕ್ಷಣಾತ್ಮಕ ನೀರಾವರಿ ಪ್ರದೇಶ, ಫಲಾನುಭವಿಗಳ ಸಂಖ್ಯೆ ವೈಯಕ್ತಿಕ ಕಾಮಗಾರಿಯಾಗಿದ್ದರೆ, ಫಲಾನುಭವಿ ಹೆಸರು, ಚಟುವಟಿಕೆಯಿಂದ ಪಡೆಯುತ್ತಿರುವ ಲಾಭ)	<p>ಅರಣ್ಯ ಸಸಿಗಳನ್ನು ನಾಟಿ ಮಾಡುವುದು ಕಾಮಗಾರಿ / ಚಟುವಟಿಕೆಯ ಕುರಿತು ಸಂಕ್ಷಿಪ್ತ ವಿವರ</p> <p>ರೈತ ಫಲಾನುಭವಿಗಳಿಗೆ ಅನುಕೂಲವಾಗುವಂತೆ ರೈತರ ಜಮೀನಿನಲ್ಲಿ ಅರಣ್ಯ ಸಸಿಗಳನ್ನು ನಾಟಿ ಮಾಡಿಸುವುದು</p> <p>ಸುಧಾಮತ್ತಿ/ಸೋಮಶೇಖರ</p> <p>ಜಲಾನಯನ ಅಭಿವೃದ್ಧಿ ಯೋಜನೆಯಡಿ ಉತ್ತಮ ಗುಣಮಟ್ಟದ ಕೃಷಿ ಅರಣ್ಯ ಸಸಿಗಳನ್ನು ನಾಟಿ ಮಾಡಿದ ಫಲವಾಗಿ ನಮ್ಮ ಜಲಾನಯನ ತೇಗ, ರಕ್ತ ಚಂದನ, ನೇರಳೆ, ಸಿಲ್ವರ್, ಶಿವನೆ, ಬೆಟ್ಟದನಲ್ಲಿ ಗಿಡಗಳನ್ನು ನಾಟಿ ಮಾಡಿದ ಫಲವಾಗಿ ನಮ್ಮ ಜಲಾನಯನ ಅಭಿವೃದ್ಧಿ ಯೋಜನೆಯಡಿ ಉತ್ತಮ ಗುಣಮಟ್ಟದ ಕೃಷಿ ಅರಣ್ಯ ಸಸಿಗಳನ್ನು ನಾಟಿ ಮಾಡಿದ ಫಲವಾಗಿ ನಮ್ಮ ಜಲಾನಯನ ತೇಗ, ರಕ್ತ ಚಂದನ, ಬೆಳೆ ಬೆಳೆದರೂ ಉತ್ತಮ ಇಳುವರಿ ಬರುತ್ತದೆ. ಇದರಿಂದ ನಮ್ಮ ಆದಾಯವೂ ಸಹ ಹೆಚ್ಚಾಗಿದೆ.</p>

ಅನುಬಂಧ

ಜಲಾನಯನ ಯೋಜನೆಗಳ ಚಟುವಟಿಕೆ/ಕಾಮಗಾರಿಗಳನ್ನು ಅಂತರ್ ಜಾಲದಲ್ಲಿ ಅಳವಡಿಸಲು ಸಂಕ್ಷಿಪ್ತ ಮಾಹಿತಿ,


ಯೋಜನೆಯ ಹೆಸರು:	PMKSY WDC – 2.0
ವರ್ಷ:	2021-22
ಕಾಮಗಾರಿಯ/ ಚಟುವಟಿಕೆಯ ಹೆಸರು:	ಕೃಷಿ ಅರಣ್ಯ ಸಸಿಗಳು

ಕಾಮಗಾರಿ/ಚಟುವಟಿಕೆಯ ಛಾಯಾಚಿತ್ರ (photo with Lat & Long)	
ಸರ್ವೆ ನಂಬರ್ :	113/2
ಅಕ್ಷಾಂಶ ಮತ್ತು ರೇಖಾಂಶ :	13.201856' 75.069431'
ಗ್ರಾಮ :	ಸಾಣೇನಹಳ್ಳಿ
ತಾಲ್ಲೂಕು :	ಬೇಲೂರು
ಜಿಲ್ಲೆ :	ಹಾಸನ
ಕಾಮಗಾರಿ / ಚಟುವಟಿಕೆಯ ಅಂದಾಜು ಮೊತ್ತ (ರೂಪಾಯಿಗಳಲ್ಲಿ)	ರೂ. 26891/- (ಇಪ್ಪತ್ತಾರು ಸಾವಿರದ ಎಂಟು ನೂರ ತೊಂಭತ್ತೊಂದು ಮಾತ್ರ)
ಕಾಮಗಾರಿ / ಚಟುವಟಿಕೆಯ ಕುರಿತು ಸಂಕ್ಷಿಪ್ತ ವಿವರ (ಸಮುದಾಯ ಕಾಮಗಾರಿಯಾಗಿದ್ದರೆ ಅಂದಾಜು ನೀರು ಸಂಗ್ರಹಣೆ (Cubic Meter), ರಕ್ಷಣಾತ್ಮಕ ನೀರಾವರಿ ಪ್ರದೇಶ, ಫಲಾನುಭವಿಗಳ ಸಂಖ್ಯೆ ವೈಯಕ್ತಿಕ ಕಾಮಗಾರಿಯಾಗಿದ್ದರೆ, ಫಲಾನುಭವಿ ಹೆಸರು, ಚಟುವಟಿಕೆಯಿಂದ ಪಡೆಯುತ್ತಿರುವ ಲಾಭ)	<p>ಅರಣ್ಯ ಸಸಿಗಳನ್ನು ನಾಟಿ ಮಾಡುವುದು ಕಾಮಗಾರಿ / ಚಟುವಟಿಕೆಯ ಕುರಿತು ಸಂಕ್ಷಿಪ್ತ ವಿವರ</p> <p>ರೈತ ಫಲಾನುಭವಿಗಳಿಗೆ ಅನುಕೂಲವಾಗುವಂತೆ ರೈತರ ಜಮೀನಿನಲ್ಲಿ ಅರಣ್ಯ ಸಸಿಗಳನ್ನು ನಾಟಿ ಮಾಡಿಸುವುದು</p> <p>ಸುಧಾಮತ್ತಿ/ಸೋಮಶೇಖರ</p> <p>ಜಲಾನಯನ ಅಭಿವೃದ್ಧಿ ಯೋಜನೆಯಡಿ ಉತ್ತಮ ಗುಣಮಟ್ಟದ ಕೃಷಿ ಅರಣ್ಯ ಸಸಿಗಳನ್ನು ನಾಟಿ ಮಾಡಿದ ಫಲವಾಗಿ ನಮ್ಮ ಜಲಾನಯನ ತೇಗ, ರಕ್ತ ಚಂದನ, ನೇರಳೆ, ಸಿಲ್ವರ್, ಶಿವನೆ, ಬೆಟ್ಟದನಲ್ಲಿ ಗಿಡಗಳನ್ನು ನಾಟಿ ಮಾಡಿದ ಫಲವಾಗಿ ನಮ್ಮ ಜಲಾನಯನ ಅಭಿವೃದ್ಧಿ ಯೋಜನೆಯಡಿ ಉತ್ತಮ ಗುಣಮಟ್ಟದ ಕೃಷಿ ಅರಣ್ಯ ಸಸಿಗಳನ್ನು ನಾಟಿ ಮಾಡಿದ ಫಲವಾಗಿ ನಮ್ಮ ಜಲಾನಯನ ತೇಗ, ರಕ್ತ ಚಂದನ, ಬೆಳೆ ಬೆಳೆದರೂ ಉತ್ತಮ ಇಳುವರಿ ಬರುತ್ತದೆ. ಇದರಿಂದ ನಮ್ಮ ಆದಾಯವೂ ಸಹ ಹೆಚ್ಚಾಗಿದೆ.</p>

ಅನುಬಂಧ

ಜಲಾನಯನ ಯೋಜನೆಗಳ ಚಟುವಟಿಕೆ/ಕಾಮಗಾರಿಗಳನ್ನು ಅಂತರ್ ಜಾಲದಲ್ಲಿ ಅಳವಡಿಸಲು ಸಂಕ್ಷಿಪ್ತ ಮಾಹಿತಿ,

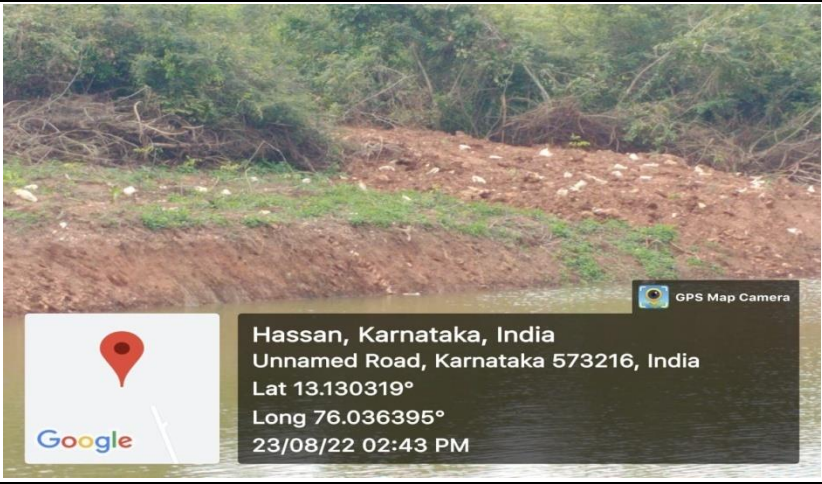
ಯೋಜನೆಯ ಹೆಸರು:	PMKSY WDC – 2.0
ವರ್ಷ:	2021-22
ಕಾಮಗಾರಿಯ/ ಚಟುವಟಿಕೆಯ ಹೆಸರು:	ಕೃಷಿ ಅರಣ್ಯ ಸಸಿಗಳು

ಕಾಮಗಾರಿ/ಚಟುವಟಿಕೆಯ ಛಾಯಾಚಿತ್ರ (photo with Lat &Long)	
ಸರ್ವೆ ನಂಬರ್ :	277/1
ಅಕ್ಷಾಂಶ ಮತ್ತು ರೇಖಾಂಶ :	13.193095' 75.07235'
ಗ್ರಾಮ :	ಸಾಣೇನಹಳ್ಳಿ
ತಾಲ್ಲೂಕು :	ಬೇಲೂರು
ಜಿಲ್ಲೆ :	ಹಾಸನ
ಕಾಮಗಾರಿ / ಚಟುವಟಿಕೆಯ ಅಂದಾಜು ಮೊತ್ತ (ರೂಪಾಯಿಗಳಲ್ಲಿ)	ರೂ. 26891/- (ಇಪ್ಪತ್ತಾರು ಸಾವಿರದ ಎಂಟು ನೂರ ತೊಂಭತ್ತೊಂದು ಮಾತ್ರ)
ಕಾಮಗಾರಿ / ಚಟುವಟಿಕೆಯ ಕುರಿತು ಸಂಕ್ಷಿಪ್ತ ವಿವರ (ಸಮುದಾಯ ಕಾಮಗಾರಿಯಾಗಿದ್ದರೆ ಅಂದಾಜು ನೀರು ಸಂಗ್ರಹಣೆ (Cubic Meter), ರಕ್ಷಣಾತ್ಮಕ ನೀರಾವರಿ ಪ್ರದೇಶ, ಫಲಾನುಭವಿಗಳ ಸಂಖ್ಯೆ ವೈಯಕ್ತಿಕ ಕಾಮಗಾರಿಯಾಗಿದ್ದರೆ, ಫಲಾನುಭವಿ ಹೆಸರು, ಚಟುವಟಿಕೆಯಿಂದ ಪಡೆಯುತ್ತಿರುವ ಲಾಭ)	<p>ಅರಣ್ಯ ಸಸಿಗಳನ್ನು ನಾಟಿ ಮಾಡುವುದು ಕಾಮಗಾರಿ / ಚಟುವಟಿಕೆಯ ಕುರಿತು ಸಂಕ್ಷಿಪ್ತ ವಿವರ</p> <p>ರೈತ ಫಲಾನುಭವಿಗಳಿಗೆ ಅನುಕೂಲವಾಗುವಂತೆ ರೈತರ ಜಮೀನಿನಲ್ಲಿ ಅರಣ್ಯ ಸಸಿಗಳನ್ನು ನಾಟಿ ಮಾಡಿಸುವುದು</p> <p>ಅನಂದೇಗೌಡ/ರಾಮೇಗೌಡ</p> <p>ಜಲಾನಯನ ಅಭಿವೃದ್ಧಿ ಯೋಜನೆಯಡಿ ಉತ್ತಮ ಗುಣಮಟ್ಟದ ಕೃಷಿ ಅರಣ್ಯ ಸಸಿಗಳನ್ನು ನಾಟಿ ಮಾಡಿದ ಫಲವಾಗಿ ನಮ್ಮ ಜಲಾನಯನ ತೇಗ, ರಕ್ತ ಚಂದನ, ನೇರಳೆ, ಸಿಲ್ವರ್, ಶಿವನೆ, ಬೆಟ್ಟದನಲ್ಲಿ ಗಿಡಗಳನ್ನು ನಾಟಿ ಮಾಡಿದ ಫಲವಾಗಿ ನಮ್ಮ ಜಲಾನಯನ ಅಭಿವೃದ್ಧಿ ಯೋಜನೆಯಡಿ ಉತ್ತಮ ಗುಣಮಟ್ಟದ ಕೃಷಿ ಅರಣ್ಯ ಸಸಿಗಳನ್ನು ನಾಟಿ ಮಾಡಿದ ಫಲವಾಗಿ ನಮ್ಮ ಜಲಾನಯನ ತೇಗ, ರಕ್ತ ಚಂದನ, ಬೆಳೆ ಬೆಳೆದರೂ ಉತ್ತಮ ಇಳುವರಿ ಬರುತ್ತದೆ. ಇದರಿಂದ ನಮ್ಮ ಆದಾಯವೂ ಸಹ ಹೆಚ್ಚಾಗಿದೆ.</p>

ಅನುಬಂಧ


ಜಲಾನಯನ ಯೋಜನೆಗಳ ಚಟುವಟಿಕೆ/ಕಾಮಗಾರಿಗಳನ್ನು ಅಂತರ್ ಜಾಲದಲ್ಲಿ ಅಳವಡಿಸಲು ಸಂಕ್ಷಿಪ್ತ ಮಾಹಿತಿ,

ಯೋಜನೆಯ ಹೆಸರು:	PMKSY WDC – 2.0
ವರ್ಷ:	2021-22
ಕಾಮಗಾರಿಯ/ ಚಟುವಟಿಕೆಯ ಹೆಸರು:	ಕೃಷಿ ಅರಣ್ಯ ಸಸಿಗಳು

<p>ಕಾಮಗಾರಿ/ಚಟುವಟಿಕೆಯ ಛಾಯಾಚಿತ್ರ (photo with Lat &Long)</p>	
<p>ಸರ್ವೆ ನಂಬರ್ :</p>	<p>26</p>
<p>ಅಕ್ಷಾಂಶ ಮತ್ತು ರೇಖಾಂಶ :</p>	<p>13.1303319° 75.036395°</p>
<p>ಗ್ರಾಮ :</p>	<p>ಸಾಣೇನಹಳ್ಳಿ</p>
<p>ತಾಲ್ಲೂಕು :</p>	<p>ಬೇಲೂರು</p>
<p>ಜಿಲ್ಲೆ :</p>	<p>ಹಾಸನ</p>
<p>ಕಾಮಗಾರಿ / ಚಟುವಟಿಕೆಯ ಅಂದಾಜು ಮೊತ್ತ (ರೂಪಾಯಿಗಳಲ್ಲಿ)</p>	<p>ರೂ. 26891/- (ಇಪ್ಪತ್ತಾರು ಸಾವಿರದ ಎಂಟು ನೂರ ತೊಂಭತ್ತೊಂದು ಮಾತ್ರ)</p>
<p>ಕಾಮಗಾರಿ / ಚಟುವಟಿಕೆಯ ಕುರಿತು ಸಂಕ್ಷಿಪ್ತ ವಿವರ (ಸಮುದಾಯ ಕಾಮಗಾರಿಯಾಗಿದ್ದರೆ ಅಂದಾಜು ನೀರು ಸಂಗ್ರಹಣೆ (Cubic Meter), ರಕ್ಷಣಾತ್ಮಕ ನೀರಾವರಿ ಪ್ರದೇಶ, ಫಲಾನುಭವಿಗಳ ಸಂಖ್ಯೆ ವೈಯಕ್ತಿಕ ಕಾಮಗಾರಿಯಾಗಿದ್ದರೆ, ಫಲಾನುಭವಿ ಹೆಸರು, ಚಟುವಟಿಕೆಯಿಂದ ಪಡೆಯುತ್ತಿರುವ ಲಾಭ)</p>	<p>ಅರಣ್ಯ ಸಸಿಗಳನ್ನು ನಾಟಿ ಮಾಡುವುದು ಕಾಮಗಾರಿ / ಚಟುವಟಿಕೆಯ ಕುರಿತು ಸಂಕ್ಷಿಪ್ತ ವಿವರ ರೈತ ಫಲಾನುಭವಿಗಳಿಗೆ ಅನುಕೂಲವಾಗುವಂತೆ ರೈತರ ಜಮೀನಿನಲ್ಲಿ ಅರಣ್ಯ ಸಸಿಗಳನ್ನು ನಾಟಿ ಮಾಡಿಸುವುದು ಮುನಿಗೌಡ/ಶಿವೇಗೌಡ ಜಲಾನಯನ ಅಭಿವೃದ್ಧಿ ಯೋಜನೆಯಡಿ ಉತ್ತಮ ಗುಣಮಟ್ಟದ ಕೃಷಿ ಅರಣ್ಯ ಸಸಿಗುಣನಿರೀಕ್ಷಣೆ ಮಹಾಗನಿ ಹೆಬ್ಬೇವು, ತೇಗ, ರಕ್ತ ಚಂದನ, ನೇರಳೆ, ಸಿಲ್ವರ್, ಶಿವನೆ, ಬೆಟ್ಟದನಲ್ಲಿ ಗಿಡಗಳನ್ನು ನಾಟಿ ಮಾಡಿದ ಫಲವಾಗಿ ನಮ್ಮ ಜಲಾನಯನ ಅಭಿವೃದ್ಧಿ ಯೋಜನೆಯಡಿ ಉತ್ತಮ ಗುಣಮಟ್ಟದ ಕೃಷಿ ಅರಣ್ಯ ಸಸಿಗುಣನಿರೀಕ್ಷಣೆ ಮಹಾಗನಿ ಹೆಬ್ಬೇವು, ತೇಗ, ರಕ್ತ ಚಂದನ, ಬೆಳೆ ಬೆಳೆದರೂ ಉತ್ತಮ ಇಳುವರಿ ಬರುತ್ತದೆ. ಇದರಿಂದ ನಮ್ಮ ಆದಾಯವೂ ಸಹ ಹೆಚ್ಚಾಗಿದೆ.</p>


ಅನುಬಂಧ
ಜಲಾನಯನ ಯೋಜನೆಗಳ ಚಟುವಟಿಕೆ/ಕಾಮಗಾರಿಗಳನ್ನು ಅಂತರ್ ಜಾಲದಲ್ಲಿ ಅಳವಡಿಸಲು ಸಂಕ್ಷಿಪ್ತ ಮಾಹಿತಿ,

<p>ಯೋಜನೆಯ ಹೆಸರು:</p>	<p>PMKSY WDC – 2.0</p>
<p>ವರ್ಷ:</p>	<p>2021-22</p>
<p>ಕಾಮಗಾರಿಯ/ ಚಟುವಟಿಕೆಯ ಹೆಸರು:</p>	<p>ಕೃಷಿ ಅರಣ್ಯ ಸಸಿಗಳು</p>

<p>ಕಾಮಗಾರಿ/ಚಟುವಟಿಕೆಯ ಛಾಯಾಚಿತ್ರ (photo with Lat &Long)</p>	
<p>ಸರ್ವೆ ನಂಬರ್ :</p>	<p>26</p>
<p>ಅಕ್ಷಾಂಶ ಮತ್ತು ರೇಖಾಂಶ :</p>	<p>13.194952' 75.998476'</p>
<p>ಗ್ರಾಮ :</p>	<p>ಸಾಣೇನಹಳ್ಳಿ</p>
<p>ತಾಲ್ಲೂಕು :</p>	<p>ಬೇಲೂರು</p>
<p>ಜಿಲ್ಲೆ :</p>	<p>ಹಾಸನ</p>
<p>ಕಾಮಗಾರಿ / ಚಟುವಟಿಕೆಯ ಅಂದಾಜು ಮೊತ್ತ (ರೂಪಾಯಿಗಳಲ್ಲಿ)</p>	<p>ರೂ. 26891/- (ಇಪ್ಪತ್ತಾರು ಸಾವಿರದ ಎಂಟು ನೂರ ತೊಂಭತ್ತೊಂದು ಮಾತ್ರ)</p>
<p>ಕಾಮಗಾರಿ / ಚಟುವಟಿಕೆಯ ಕುರಿತು ಸಂಕ್ಷಿಪ್ತ ವಿವರ (ಸಮುದಾಯ ಕಾಮಗಾರಿಯಾಗಿದ್ದರೆ ಅಂದಾಜು ನೀರು ಸಂಗ್ರಹಣೆ (Cubic Meter), ರಕ್ಷಣಾತ್ಮಕ ನೀರಾವರಿ ಪ್ರದೇಶ, ಫಲಾನುಭವಿಗಳ ಸಂಖ್ಯೆ ವೈಯಕ್ತಿಕ ಕಾಮಗಾರಿಯಾಗಿದ್ದರೆ, ಫಲಾನುಭವಿ ಹೆಸರು, ಚಟುವಟಿಕೆಯಿಂದ ಪಡೆಯುತ್ತಿರುವ ಲಾಭ)</p>	<p>ಅರಣ್ಯ ಸಸಿಗಳನ್ನು ನಾಟಿ ಮಾಡುವುದು <u>ಕಾಮಗಾರಿ / ಚಟುವಟಿಕೆಯ ಕುರಿತು ಸಂಕ್ಷಿಪ್ತ ವಿವರ</u> ರೈತ ಫಲಾನುಭವಿಗಳಿಗೆ ಅನುಕೂಲವಾಗುವಂತೆ ರೈತರ ಜಮೀನಿನಲ್ಲಿ ಅರಣ್ಯ ಸಸಿಗಳನ್ನು ನಾಟಿ ಮಾಡಿಸುವುದು ಮುನಿಗೌಡ/ಶಿವೇಗೌಡ ಜಲಾನಯನ ಅಭಿವೃದ್ಧಿ ಯೋಜನೆಯಡಿ ಉತ್ತಮ ಗುಣಮಟ್ಟದ ಕೃಷಿ ಅರಣ್ಯ ಸಸಿಗಿಡುಗಿಗಳನ್ನು ಮಹಾಗನಿ ಹೆಬ್ಬೇವು, ತೇಗ, ರಕ್ತ ಚಂದನ, ನೇರಳೆ, ಸಿಲ್ವರ್, ಶಿವನೆ, ಬೆಟ್ಟದನಲ್ಲಿ ಗಿಡಗಳನ್ನು ನಾಟಿ ಮಾಡಿದ ಫಲವಾಗಿ ನಮ್ಮ ಜಲಾನಯನ ಅಭಿವೃದ್ಧಿ ಯೋಜನೆಯಡಿ ಉತ್ತಮ ಗುಣಮಟ್ಟದ ಕೃಷಿ ಅರಣ್ಯ ಸಸಿಗಿಡುಗಿಗಳನ್ನು ಮಹಾಗನಿ ಹೆಬ್ಬೇವು, ತೇಗ, ರಕ್ತ ಚಂದನ, ಬೆಳೆ ಬೆಳೆದರೂ ಉತ್ತಮ ಇಳುವರಿ ಬರುತ್ತದೆ. ಇದರಿಂದ ನಮ್ಮ ಆದಾಯವೂ ಸಹ ಹೆಚ್ಚಾಗಿದೆ.</p>

ಅನುಬಂಧ
ಜಲಾನಯನ ಯೋಜನೆಗಳ ಚಟುವಟಿಕೆ/ಕಾಮಗಾರಿಗಳನ್ನು ಅಂತರ್ ಜಾಲದಲ್ಲಿ ಅಳವಡಿಸಲು
ಸಂಕ್ಷಿಪ್ತ ಮಾಹಿತಿ,

<p>ಯೋಜನೆಯ ಹೆಸರು:</p>	<p>PMKSY WDC – 2.0</p>
<p>ವರ್ಷ:</p>	<p>2021-22</p>
<p>ಕಾಮಗಾರಿಯ/ ಚಟುವಟಿಕೆಯ ಹೆಸರು:</p>	<p>ಕೃಷಿ ಅರಣ್ಯ ಸಸಿಗಳು</p>

<p>ಕಾಮಗಾರಿ/ಚಟುವಟಿಕೆಯ ಛಾಯಾಚಿತ್ರ (photo with Lat &Long)</p>	
<p>ಸರ್ವೆ ನಂಬರ್ :</p>	<p>104/1</p>
<p>ಅಕ್ಷಾಂಶ ಮತ್ತು ರೇಖಾಂಶ :</p>	<p>13.194952' 75.998476'</p>
<p>ಗ್ರಾಮ :</p>	<p>ಸಾಣೇನಹಳ್ಳಿ</p>
<p>ತಾಲ್ಲೂಕು :</p>	<p>ಬೇಲೂರು</p>
<p>ಜಿಲ್ಲೆ :</p>	<p>ಹಾಸನ</p>
<p>ಕಾಮಗಾರಿ / ಚಟುವಟಿಕೆಯ ಅಂದಾಜು ಮೊತ್ತ (ರೂಪಾಯಿಗಳಲ್ಲಿ)</p>	<p>ರೂ. 26891/- (ಇಪ್ಪತ್ತಾರು ಸಾವಿರದ ಎಂಟು ನೂರ ತೊಂಭತ್ತೊಂದು ಮಾತ್ರ)</p>
<p>ಕಾಮಗಾರಿ / ಚಟುವಟಿಕೆಯ ಕುರಿತು ಸಂಕ್ಷಿಪ್ತ ವಿವರ (ಸಮುದಾಯ ಕಾಮಗಾರಿಯಾಗಿದ್ದರೆ ಅಂದಾಜು ನೀರು ಸಂಗ್ರಹಣೆ (Cubic Meter), ರಕ್ಷಣಾತ್ಮಕ ನೀರಾವರಿ ಪ್ರದೇಶ, ಫಲಾನುಭವಿಗಳ ಸಂಖ್ಯೆ, ವೈಯಕ್ತಿಕ ಕಾಮಗಾರಿಯಾಗಿದ್ದರೆ, ಫಲಾನುಭವಿ ಹೆಸರು, ಚಟುವಟಿಕೆಯಿಂದ ಪಡೆಯುತ್ತಿರುವ ಲಾಭ)</p>	<p>ಅರಣ್ಯ ಸಸಿಗಳನ್ನು ನಾಟಿ ಮಾಡುವುದು ಕಾಮಗಾರಿ / ಚಟುವಟಿಕೆಯ ಕುರಿತು ಸಂಕ್ಷಿಪ್ತ ವಿವರ ರೈತ ಫಲಾನುಭವಿಗಳಿಗೆ ಅನುಕೂಲವಾಗುವಂತೆ ರೈತರ ಜಮೀನಿನಲ್ಲಿ ಅರಣ್ಯ ಸಸಿಗಳನ್ನು ನಾಟಿ ಮಾಡಿಸುವುದು ಪುಟ್ಟಸ್ವಾಮಿಗೌಡ/ರಂಗೇಗೌಡ ಜಲಾನಯನ ಅಭಿವೃದ್ಧಿ ಯೋಜನೆಯಡಿ ಉತ್ತಮ ಗುಣಮಟ್ಟದ ಕೃಷಿ ಅರಣ್ಯ ಸಸಿಗಳನ್ನು ನಾಟಿ ಮಾಡಿದ ಮಹಾಗನಿ ಹೆಬ್ಬೇವು, ತೇಗ, ರಕ್ತ ಚಂದನ, ನೇರಳೆ, ಸಿಲ್ವರ್, ಶಿವನೆ, ಬೆಟ್ಟದನಲ್ಲಿ ಗಿಡಗಳನ್ನು ನಾಟಿ ಮಾಡಿದ ಫಲವಾಗಿ ನಮ್ಮ ಜಲಾನಯನ ಅಭಿವೃದ್ಧಿ ಯೋಜನೆಯಡಿ ಉತ್ತಮ ಗುಣಮಟ್ಟದ ಕೃಷಿ ಅರಣ್ಯ ಸಸಿಗಳನ್ನು ನಾಟಿ ಮಾಡಿದ ಮಹಾಗನಿ ಹೆಬ್ಬೇವು, ತೇಗ, ರಕ್ತ ಚಂದನ, ಬೆಳೆ ಬೆಳೆದರೂ ಉತ್ತಮ ಇಳುವರಿ ಬರುತ್ತದೆ. ಇದರಿಂದ ನಮ್ಮ ಆದಾಯವೂ ಸಹ ಹೆಚ್ಚಾಗಿದೆ.</p>

ಅನುಬಂಧ

ಜಲಾನಯನ ಯೋಜನೆಗಳ ಚಟುವಟಿಕೆ/ಕಾಮಗಾರಿಗಳನ್ನು ಅಂತರ್ ಜಾಲದಲ್ಲಿ ಅಳವಡಿಸಲು


ಸಂಕ್ಷಿಪ್ತ ಮಾಹಿತಿ,

ಯೋಜನೆಯ ಹೆಸರು:	PMKSY WDC – 2.0
ವರ್ಷ:	2021-22
ಕಾಮಗಾರಿಯ/ ಚಟುವಟಿಕೆಯ ಹೆಸರು:	ಕೃಷಿ ಅರಣ್ಯ ಸಸಿಗಳು
ಕಾಮಗಾರಿ/ಚಟುವಟಿಕೆಯ ಛಾಯಚಿತ್ರ (photo with Lat &Long)	
ಸರ್ವೆ ನಂಬರ್ :	26/4,26/9,26/6
ಅಕ್ಷಾಂಶ ಮತ್ತು ರೇಖಾಂಶ :	13.192989' 75.079298'
ಗ್ರಾಮ :	ಸಾಣೇನಹಳ್ಳಿ
ತಾಲ್ಲೂಕು :	ಬೇಲೂರು
ಜಿಲ್ಲೆ :	ಹಾಸನ
ಕಾಮಗಾರಿ / ಚಟುವಟಿಕೆಯ ಅಂದಾಜು ಮೊತ್ತ (ರೂಪಾಯಿಗಳಲ್ಲಿ)	ರೂ. 26891/- (ಇಪ್ಪತ್ತಾರು ಸಾವಿರದ ಎಂಟು ನೂರ ತೊಂಭತ್ತೊಂದು ಮಾತ್ರ)
ಕಾಮಗಾರಿ / ಚಟುವಟಿಕೆಯ ಕುರಿತು ಸಂಕ್ಷಿಪ್ತ ವಿವರ (ಸಮುದಾಯ ಕಾಮಗಾರಿಯಾಗಿದ್ದರೆ ಅಂದಾಜು ನೀರು ಸಂಗ್ರಹಣೆ (Cubic Meter), ರಕ್ಷಣಾತ್ಮಕ ನೀರಾವರಿ ಪ್ರದೇಶ, ಫಲಾನುಭವಿಗಳ ಸಂಖ್ಯೆ ವೈಯಕ್ತಿಕ ಕಾಮಗಾರಿಯಾಗಿದ್ದರೆ, ಫಲಾನುಭವಿ ಹೆಸರು, ಚಟುವಟಿಕೆಯಿಂದ ಪಡೆಯುತ್ತಿರುವ ಲಾಭ)	ಅರಣ್ಯ ಸಸಿಗಳನ್ನು ನಾಟಿ ಮಾಡುವುದು ಕಾಮಗಾರಿ / ಚಟುವಟಿಕೆಯ ಕುರಿತು ಸಂಕ್ಷಿಪ್ತ ವಿವರ ರೈತ ಫಲಾನುಭವಿಗಳಿಗೆ ಅನುಕೂಲವಾಗುವಂತೆ ರೈತರ ಜಮೀನಿನಲ್ಲಿ ಅರಣ್ಯ ಸಸಿಗಳನ್ನು ನಾಟಿ ಮಾಡಿಸುವುದು ರಂಗಸ್ವಾಮಿ/ಹೂವೇಗೌಡ ಜಲಾನಯನ ಅಭಿವೃದ್ಧಿ ಯೋಜನೆಯಡಿ ಉತ್ತಮ ಗುಣಮಟ್ಟದ ಕೃಷಿ ಅರಣ್ಯ ಸಸಿಗಳನ್ನು ನಾಟಿ ಮಾಡಿದ ಮಹಾಗನಿ ಹೆಬ್ಬೇವು, ತೇಗ, ರಕ್ತ ಚಂದನ, ನೇರಳೆ, ಸಿಲ್ವರ್, ಶಿವನೆ, ಬೆಟ್ಟದನಲ್ಲಿ ಗಿಡಗಳನ್ನು ನಾಟಿ ಮಾಡಿದ ಫಲವಾಗಿ ನಮ್ಮ ಜಲಾನಯನ ಅಭಿವೃದ್ಧಿ ಯೋಜನೆಯಡಿ ಉತ್ತಮ ಗುಣಮಟ್ಟದ ಕೃಷಿ ಅರಣ್ಯ ಸಸಿಗಳನ್ನು ನಾಟಿ ಮಾಡಿದ ಮಹಾಗನಿ ಹೆಬ್ಬೇವು, ತೇಗ, ರಕ್ತ ಚಂದನ, ಬೆಳೆ ಬೆಳೆದರೂ ಉತ್ತಮ ಇಳುವರಿ ಬರುತ್ತದೆ. ಇದರಿಂದ ನಮ್ಮ ಆದಾಯವೂ ಸಹ ಹೆಚ್ಚಾಗಿದೆ.

ಅನುಬಂಧ

ಜಲಾನಯನ ಯೋಜನೆಗಳ ಚಟುವಟಿಕೆ/ಕಾಮಗಾರಿಗಳನ್ನು ಅಂತರ್ ಜಾಲದಲ್ಲಿ ಅಳವಡಿಸಲು
ಸಂಕ್ಷಿಪ್ತ ಮಾಹಿತಿ,


ಯೋಜನೆಯ ಹೆಸರು:	PMKSY WDC – 2.0
ವರ್ಷ:	2021-22
ಕಾಮಗಾರಿಯ/ ಚಟುವಟಿಕೆಯ ಹೆಸರು:	ಕೃಷಿ ಅರಣ್ಯ ಸಸಿಗಳು

ಕಾಮಗಾರಿ/ಚಟುವಟಿಕೆಯ ಛಾಯಾಚಿತ್ರ (photo with Lat & Long)	
ಸರ್ವೆ ನಂಬರ್ :	26/4,26/9,26/6
ಅಕ್ಷಾಂಶ ಮತ್ತು ರೇಖಾಂಶ :	13.210253' 75.043358'
ಗ್ರಾಮ :	ಸಾಣೇನಹಳ್ಳಿ
ತಾಲ್ಲೂಕು :	ಬೇಲೂರು
ಜಿಲ್ಲೆ :	ಹಾಸನ
ಕಾಮಗಾರಿ / ಚಟುವಟಿಕೆಯ ಅಂದಾಜು ಮೊತ್ತ (ರೂಪಾಯಿಗಳಲ್ಲಿ)	ರೂ. 26891/- (ಇಪ್ಪತ್ತಾರು ಸಾವಿರದ ಎಂಟು ನೂರ ತೊಂಭತ್ತೊಂದು ಮಾತ್ರ)
ಕಾಮಗಾರಿ / ಚಟುವಟಿಕೆಯ ಕುರಿತು ಸಂಕ್ಷಿಪ್ತ ವಿವರ (ಸಮುದಾಯ ಕಾಮಗಾರಿಯಾಗಿದ್ದರೆ ಅಂದಾಜು ನೀರು ಸಂಗ್ರಹಣೆ (Cubic Meter), ರಕ್ಷಣಾತ್ಮಕ ನೀರಾವರಿ ಪ್ರದೇಶ, ಫಲಾನುಭವಿಗಳ ಸಂಖ್ಯೆ ವೈಯಕ್ತಿಕ ಕಾಮಗಾರಿಯಾಗಿದ್ದರೆ, ಫಲಾನುಭವಿ ಹೆಸರು, ಚಟುವಟಿಕೆಯಿಂದ ಪಡೆಯುತ್ತಿರುವ ಲಾಭ)	<p>ಅರಣ್ಯ ಸಸಿಗಳನ್ನು ನಾಟಿ ಮಾಡುವುದು ಕಾಮಗಾರಿ / ಚಟುವಟಿಕೆಯ ಕುರಿತು ಸಂಕ್ಷಿಪ್ತ ವಿವರ</p> <p>ರೈತ ಫಲಾನುಭವಿಗಳಿಗೆ ಅನುಕೂಲವಾಗುವಂತೆ ರೈತರ ಜಮೀನಿನಲ್ಲಿ ಅರಣ್ಯ ಸಸಿಗಳನ್ನು ನಾಟಿ ಮಾಡಿಸುವುದು</p> <p>ರಂಗಸ್ವಾಮಿ/ಹೂವೇಗೌಡ</p> <p>ಜಲಾನಯನ ಅಭಿವೃದ್ಧಿ ಯೋಜನೆಯಡಿ ಉತ್ತಮ ಗುಣಮಟ್ಟದ ಕೃಷಿ ಅರಣ್ಯ ಸಸಿಗಳನ್ನು ನಾಟಿ ಮಾಡಿದ ಮಹಾಗನಿ ಹೆಬ್ಬೇವು, ತೇಗ, ರಕ್ತ ಚಂದನ, ನೇರಳೆ, ಸಿಲ್ವರ್, ಶಿವನೆ, ಬೆಟ್ಟದನಲ್ಲಿ ಗಿಡಗಳನ್ನು ನಾಟಿ ಮಾಡಿದ ಫಲವಾಗಿ ನಮ್ಮ ಜಲಾನಯನ ಅಭಿವೃದ್ಧಿ ಯೋಜನೆಯಡಿ ಉತ್ತಮ ಗುಣಮಟ್ಟದ ಕೃಷಿ ಅರಣ್ಯ ಸಸಿಗಳನ್ನು ನಾಟಿ ಮಾಡಿದ ಮಹಾಗನಿ ಹೆಬ್ಬೇವು, ತೇಗ, ರಕ್ತ ಚಂದನ, ಬೆಳೆ ಬೆಳೆದರೂ ಉತ್ತಮ ಇಳುವರಿ ಬರುತ್ತದೆ. ಇದರಿಂದ ನಮ್ಮ ಆದಾಯವೂ ಸಹ ಹೆಚ್ಚಾಗಿದೆ.</p>

ಅನುಬಂಧ

ಜಲಾನಯನ ಯೋಜನೆಗಳ ಚಟುವಟಿಕೆ/ಕಾಮಗಾರಿಗಳನ್ನು ಅಂತರ್ ಜಾಲದಲ್ಲಿ ಅಳವಡಿಸಲು ಸಂಕ್ಷಿಪ್ತ ಮಾಹಿತಿ.


ಯೋಜನೆಯ ಹೆಸರು:	PMKSY WDC – 2.0
ವರ್ಷ:	2021-22
ಕಾಮಗಾರಿಯ/ ಚಟುವಟಿಕೆಯ ಹೆಸರು:	ಕೃಷಿ ಅರಣ್ಯ ಸಸಿಗಳು

<p>ಕಾಮಗಾರಿ/ಚಟುವಟಿಕೆಯ ಛಾಯಾಚಿತ್ರ (photo with Lat & Long)</p>	
<p>ಸರ್ವೆ ನಂಬರ್ :</p>	<p>1ಪಿ</p>
<p>ಅಕ್ಷಾಂಶ ಮತ್ತು ರೇಖಾಂಶ :</p>	<p>13.193037 75.079128'</p>
<p>ಗ್ರಾಮ :</p>	<p>ಸಾಣೇನಹಳ್ಳಿ</p>
<p>ತಾಲ್ಲೂಕು :</p>	<p>ಬೇಲೂರು</p>
<p>ಜಿಲ್ಲೆ :</p>	<p>ಹಾಸನ</p>
<p>ಕಾಮಗಾರಿ / ಚಟುವಟಿಕೆಯ ಅಂದಾಜು ಮೊತ್ತ (ರೂಪಾಯಿಗಳಲ್ಲಿ)</p>	<p>ರೂ. 26891/- (ಇಪ್ಪತ್ತಾರು ಸಾವಿರದ ಎಂಟು ನೂರ ತೊಂಭತ್ತೊಂದು ಮಾತ್ರ)</p>
<p>ಕಾಮಗಾರಿ / ಚಟುವಟಿಕೆಯ ಕುರಿತು ಸಂಕ್ಷಿಪ್ತ ವಿವರ (ಸಮುದಾಯ ಕಾಮಗಾರಿಯಾಗಿದ್ದರೆ ಅಂದಾಜು ನೀರು ಸಂಗ್ರಹಣೆ (Cubic Meter), ರಕ್ಷಣಾತ್ಮಕ ನೀರಾವರಿ ಪ್ರದೇಶ, ಫಲಾನುಭವಿಗಳ ಸಂಖ್ಯೆ ವೈಯಕ್ತಿಕ ಕಾಮಗಾರಿಯಾಗಿದ್ದರೆ, ಫಲಾನುಭವಿ ಹೆಸರು, ಚಟುವಟಿಕೆಯಿಂದ ಪಡೆಯುತ್ತಿರುವ ಲಾಭ)</p>	<p>ಅರಣ್ಯ ಸಸಿಗಳನ್ನು ನಾಟಿ ಮಾಡುವುದು ಕಾಮಗಾರಿ / ಚಟುವಟಿಕೆಯ ಕುರಿತು ಸಂಕ್ಷಿಪ್ತ ವಿವರ ರೈತ ಫಲಾನುಭವಿಗಳಿಗೆ ಅನುಕೂಲವಾಗುವಂತೆ ರೈತರ ಜಮೀನಿನಲ್ಲಿ ಅರಣ್ಯ ಸಸಿಗಳನ್ನು ನಾಟಿ ಮಾಡಿಸುವುದು ಮಲ್ಲೇಶನಾಯಕ/ಕರಿನಾಯಕ ಜಲಾನಯನ ಅಭಿವೃದ್ಧಿ ಯೋಜನೆಯಡಿ ಉತ್ತಮ ಗುಣಮಟ್ಟದ ಕೃಷಿ ಅರಣ್ಯ ಸಸಿಗಳನ್ನು ನಾಟಿ ಮಾಡಿದ ಫಲವಾಗಿ ನಮ್ಮ ಜಲಾನಯನ ತೇಗ, ರಕ್ತ ಚಂದನ, ನೇರಳೆ, ಸಿಲ್ವರ್, ಶಿವನೆ, ಬೆಟ್ಟದಲ್ಲಿ ಗಿಡಗಳನ್ನು ನಾಟಿ ಮಾಡಿದ ಫಲವಾಗಿ ನಮ್ಮ ಜಲಾನಯನ ಅಭಿವೃದ್ಧಿ ಯೋಜನೆಯಡಿ ಉತ್ತಮ ಗುಣಮಟ್ಟದ ಕೃಷಿ ಅರಣ್ಯ ಸಸಿಗಳನ್ನು ನಾಟಿ ಮಾಡಿದ ಫಲವಾಗಿ ನಮ್ಮ ಜಲಾನಯನ ತೇಗ, ರಕ್ತ ಚಂದನ, ಬೆಳೆ ಬೆಳೆದರೂ ಉತ್ತಮ ಇಳುವರಿ ಬರುತ್ತದೆ. ಇದರಿಂದ ನಮ್ಮ ಆದಾಯವೂ ಸಹ ಹೆಚ್ಚಾಗಿದೆ.</p>

ಅನುಬಂಧ


ಜಲಾನಯನ ಯೋಜನೆಗಳ ಚಟುವಟಿಕೆ/ಕಾಮಗಾರಿಗಳನ್ನು ಅಂತರ್ ಜಾಲದಲ್ಲಿ ಅಳವಡಿಸಲು ಸಂಕ್ಷಿಪ್ತ ಮಾಹಿತಿ,

<p>ಯೋಜನೆಯ ಹೆಸರು:</p>	<p>PMKSY WDC – 2.0</p>
<p>ವರ್ಷ:</p>	<p>2021-22</p>
<p>ಕಾಮಗಾರಿಯ/ ಚಟುವಟಿಕೆಯ ಹೆಸರು:</p>	<p>ಕೃಷಿ ಅರಣ್ಯ ಸಸಿಗಳು</p>

ಕಾಮಗಾರಿ/ಚಟುವಟಿಕೆಯ ಛಾಯಾಚಿತ್ರ (photo with Lat & Long)	
ಸರ್ವೆ ನಂಬರ್ :	47/1,48/1
ಅಕ್ಷಾಂಶ ಮತ್ತು ರೇಖಾಂಶ :	13.17474' 75.993827'
ಗ್ರಾಮ :	ಸಾಣೇನಹಳ್ಳಿ
ತಾಲ್ಲೂಕು :	ಬೇಲೂರು
ಜಿಲ್ಲೆ :	ಹಾಸನ
ಕಾಮಗಾರಿ / ಚಟುವಟಿಕೆಯ ಅಂದಾಜು ಮೊತ್ತ (ರೂಪಾಯಿಗಳಲ್ಲಿ)	ರೂ. 26891/- (ಇಪ್ಪತ್ತಾರು ಸಾವಿರದ ಎಂಟು ನೂರ ತೊಂಭತ್ತೊಂದು ಮಾತ್ರ)
ಕಾಮಗಾರಿ / ಚಟುವಟಿಕೆಯ ಕುರಿತು ಸಂಕ್ಷಿಪ್ತ ವಿವರ (ಸಮುದಾಯ ಕಾಮಗಾರಿಯಾಗಿದ್ದರೆ ಅಂದಾಜು ನೀರು ಸಂಗ್ರಹಣೆ (Cubic Meter), ರಕ್ಷಣಾತ್ಮಕ ನೀರಾವರಿ ಪ್ರದೇಶ, ಫಲಾನುಭವಿಗಳ ಸಂಖ್ಯೆ ವೈಯಕ್ತಿಕ ಕಾಮಗಾರಿಯಾಗಿದ್ದರೆ, ಫಲಾನುಭವಿ ಹೆಸರು, ಚಟುವಟಿಕೆಯಿಂದ ಪಡೆಯುತ್ತಿರುವ ಲಾಭ)	<p>ಅರಣ್ಯ ಸಸಿಗಳನ್ನು ನಾಟಿ ಮಾಡುವುದು ಕಾಮಗಾರಿ / ಚಟುವಟಿಕೆಯ ಕುರಿತು ಸಂಕ್ಷಿಪ್ತ ವಿವರ</p> <p>ರೈತ ಫಲಾನುಭವಿಗಳಿಗೆ ಅನುಕೂಲವಾಗುವಂತೆ ರೈತರ ಜಮೀನಿನಲ್ಲಿ ಅರಣ್ಯ ಸಸಿಗಳನ್ನು ನಾಟಿ ಮಾಡಿಸುವುದು</p> <p>ಕೃಷ್ಣೇಗೌಡ/ನಂಜೇಗೌಡ</p> <p>ಜಲಾನಯನ ಅಭಿವೃದ್ಧಿ ಯೋಜನೆಯಡಿ ಉತ್ತಮ ಗುಣಮಟ್ಟದ ಕೃಷಿ ಅರಣ್ಯ ಸಸಿಗಳನ್ನು ನಾಟಿ ಮಾಡಿದ ಮಹಾಗನಿ ಹೆಬ್ಬೇವು, ತೇಗ, ರಕ್ತ ಚಂದನ, ನೇರಳೆ, ಸಿಲ್ವರ್, ಶಿವನೆ, ಬೆಟ್ಟದನಲ್ಲಿ ಗಿಡಗಳನ್ನು ನಾಟಿ ಮಾಡಿದ ಫಲವಾಗಿ ನಮ್ಮ ಜಲಾನಯನ ಅಭಿವೃದ್ಧಿ ಯೋಜನೆಯಡಿ ಉತ್ತಮ ಗುಣಮಟ್ಟದ ಕೃಷಿ ಅರಣ್ಯ ಸಸಿಗಳನ್ನು ನಾಟಿ ಮಾಡಿದ ಮಹಾಗನಿ ಹೆಬ್ಬೇವು, ತೇಗ, ರಕ್ತ ಚಂದನ, ಬೆಳೆ ಬೆಳೆದರೂ ಉತ್ತಮ ಇಳುವರಿ ಬರುತ್ತದೆ. ಇದರಿಂದ ನಮ್ಮ ಆದಾಯವೂ ಸಹ ಹೆಚ್ಚಾಗಿದೆ.</p>

ಅನುಬಂಧ
ಜಲಾನಯನ ಯೋಜನೆಗಳ ಚಟುವಟಿಕೆ/ಕಾಮಗಾರಿಗಳನ್ನು ಅಂತರ್ ಜಾಲದಲ್ಲಿ ಅಳವಡಿಸಲು
ಸಂಕ್ಷಿಪ್ತ ಮಾಹಿತಿ.


ಯೋಜನೆಯ ಹೆಸರು:	PMKSY WDC – 2.0
ವರ್ಷ:	2021-22
ಕಾಮಗಾರಿಯ/ ಚಟುವಟಿಕೆಯ ಹೆಸರು:	ಕೃಷಿ ಅರಣ್ಯ ಸಸಿಗಳು

<p>ಕಾಮಗಾರಿ/ಚಟುವಟಿಕೆಯ ಛಾಯಾಚಿತ್ರ (photo with Lat & Long)</p>	
<p>ಸರ್ವೆ ನಂಬರ್ :</p>	<p>50/1,1ಪಿ</p>
<p>ಅಕ್ಷಾಂಶ ಮತ್ತು ರೇಖಾಂಶ :</p>	<p>13.106008' 75.9074026'</p>
<p>ಗ್ರಾಮ :</p>	<p>ಸಾಣೇನಹಳ್ಳಿ</p>
<p>ತಾಲ್ಲೂಕು :</p>	<p>ಬೇಲೂರು</p>
<p>ಜಿಲ್ಲೆ :</p>	<p>ಹಾಸನ</p>
<p>ಕಾಮಗಾರಿ / ಚಟುವಟಿಕೆಯ ಅಂದಾಜು ಮೊತ್ತ (ರೂಪಾಯಿಗಳಲ್ಲಿ)</p>	<p>ರೂ. 26891/- (ಇಪ್ಪತ್ತಾರು ಸಾವಿರದ ಎಂಟು ನೂರ ತೊಂಭತ್ತೊಂದು ಮಾತ್ರ)</p>
<p>ಕಾಮಗಾರಿ / ಚಟುವಟಿಕೆಯ ಕುರಿತು ಸಂಕ್ಷಿಪ್ತ ವಿವರ (ಸಮುದಾಯ ಕಾಮಗಾರಿಯಾಗಿದ್ದರೆ ಅಂದಾಜು ನೀರು ಸಂಗ್ರಹಣೆ (Cubic Meter), ರಕ್ಷಣಾತ್ಮಕ ನೀರಾವರಿ ಪ್ರದೇಶ, ಫಲಾನುಭವಿಗಳ ಸಂಖ್ಯೆ ವೈಯಕ್ತಿಕ ಕಾಮಗಾರಿಯಾಗಿದ್ದರೆ, ಫಲಾನುಭವಿ ಹೆಸರು, ಚಟುವಟಿಕೆಯಿಂದ ಪಡೆಯುತ್ತಿರುವ ಲಾಭ)</p>	<p>ಅರಣ್ಯ ಸಸಿಗಳನ್ನು ನಾಟಿ ಮಾಡುವುದು ಕಾಮಗಾರಿ / ಚಟುವಟಿಕೆಯ ಕುರಿತು ಸಂಕ್ಷಿಪ್ತ ವಿವರ ರೈತ ಫಲಾನುಭವಿಗಳಿಗೆ ಅನುಕೂಲವಾಗುವಂತೆ ರೈತರ ಜಮೀನಿನಲ್ಲಿ ಅರಣ್ಯ ಸಸಿಗಳನ್ನು ನಾಟಿ ಮಾಡಿಸುವುದು ದಿನೇಶ/ಸುಬ್ಬೇಗೌಡ ಜಲಾನಯನ ಅಭಿವೃದ್ಧಿ ಯೋಜನೆಯಡಿ ಉತ್ತಮ ಗುಣಮಟ್ಟದ ಕೃಷಿ ಅರಣ್ಯ ಸಸಿಗಳನ್ನು ನಾಟಿ ಮಾಡಿದ ಫಲವಾಗಿ ನಮ್ಮ ಜಲಾನಯನ ತೇಗ, ರಕ್ತ ಚಂದನ, ನೇರಳೆ, ಸಿಲ್ವರ್, ಶಿವನೆ, ಬೆಟ್ಟದನಲ್ಲಿ ಗಿಡಗಳನ್ನು ನಾಟಿ ಮಾಡಿದ ಫಲವಾಗಿ ನಮ್ಮ ಜಲಾನಯನ ಅಭಿವೃದ್ಧಿ ಯೋಜನೆಯಡಿ ಉತ್ತಮ ಗುಣಮಟ್ಟದ ಕೃಷಿ ಅರಣ್ಯ ಸಸಿಗಳನ್ನು ನಾಟಿ ಮಾಡಿದ ಫಲವಾಗಿ ನಮ್ಮ ಜಲಾನಯನ ತೇಗ, ರಕ್ತ ಚಂದನ, ಬೆಳೆ ಬೆಳೆದರೂ ಉತ್ತಮ ಇಳುವರಿ ಬರುತ್ತದೆ. ಇದರಿಂದ ನಮ್ಮ ಆದಾಯವೂ ಸಹ ಹೆಚ್ಚಾಗಿದೆ.</p>

ಅನುಬಂಧ

ಜಲಾನಯನ ಯೋಜನೆಗಳ ಚಟುವಟಿಕೆ/ಕಾಮಗಾರಿಗಳನ್ನು ಅಂತರ್ ಜಾಲದಲ್ಲಿ ಅಳವಡಿಸಲು ಸಂಕ್ಷಿಪ್ತ ಮಾಹಿತಿ,


<p>ಯೋಜನೆಯ ಹೆಸರು:</p>	<p>PMKSY WDC – 2.0</p>
<p>ವರ್ಷ:</p>	<p>2021-22</p>

ಕಾಮಗಾರಿಯ/ ಚಟುವಟಿಕೆಯ ಹೆಸರು:	ಕೃಷಿ ಅರಣ್ಯ ಸಸಿಗಳು
ಕಾಮಗಾರಿ/ಚಟುವಟಿಕೆಯ ಛಾಯಚಿತ್ರ (photo with Lat & Long)	
ಸರ್ವೆ ನಂಬರ್ :	50/1,1ಪಿ
ಅಕ್ಷಾಂಶ ಮತ್ತು ರೇಖಾಂಶ :	13.175903' 75.998669'
ಗ್ರಾಮ :	ಸಾಣೇನಹಳ್ಳಿ
ತಾಲ್ಲೂಕು :	ಬೇಲೂರು
ಜಿಲ್ಲೆ :	ಹಾಸನ
ಕಾಮಗಾರಿ / ಚಟುವಟಿಕೆಯ ಅಂದಾಜು ಮೊತ್ತ (ರೂಪಾಯಿಗಳಲ್ಲಿ)	ರೂ. 26891/- (ಇಪ್ಪತ್ತಾರು ಸಾವಿರದ ಎಂಟು ನೂರ ತೊಂಭತ್ತೊಂದು ಮಾತ್ರ)
ಕಾಮಗಾರಿ / ಚಟುವಟಿಕೆಯ ಕುರಿತು ಸಂಕ್ಷಿಪ್ತ ವಿವರ (ಸಮುದಾಯ ಕಾಮಗಾರಿಯಾಗಿದ್ದರೆ ಅಂದಾಜು ನೀರು ಸಂಗ್ರಹಣೆ (Cubic Meter), ರಕ್ಷಣಾತ್ಮಕ ನೀರಾವರಿ ಪ್ರದೇಶ, ಫಲಾನುಭವಿಗಳ ಸಂಖ್ಯೆ ವೈಯಕ್ತಿಕ ಕಾಮಗಾರಿಯಾಗಿದ್ದರೆ, ಫಲಾನುಭವಿ ಹೆಸರು, ಚಟುವಟಿಕೆಯಿಂದ ಪಡೆಯುತ್ತಿರುವ ಲಾಭ)	ಅರಣ್ಯ ಸಸಿಗಳನ್ನು ನಾಟಿ ಮಾಡುವುದು ಕಾಮಗಾರಿ / ಚಟುವಟಿಕೆಯ ಕುರಿತು ಸಂಕ್ಷಿಪ್ತ ವಿವರ ರೈತ ಫಲಾನುಭವಿಗಳಿಗೆ ಅನುಕೂಲವಾಗುವಂತೆ ರೈತರ ಜಮೀನಿನಲ್ಲಿ ಅರಣ್ಯ ಸಸಿಗಳನ್ನು ನಾಟಿ ಮಾಡಿಸುವುದು ದಿನೇಶ/ಸುಬ್ಬೇಗೌಡ ಜಲಾನಯನ ಅಭಿವೃದ್ಧಿ ಯೋಜನೆಯಡಿ ಉತ್ತಮ ಗುಣಮಟ್ಟದ ಕೃಷಿ ಅರಣ್ಯ ಸಸಿಗಳನ್ನು ನಾಟಿ ಮಾಡಿದ ಮಹಾಗನಿ ಹೆಬ್ಬೇವು, ತೇಗ, ರಕ್ತ ಚಂದನ, ನೇರಳೆ, ಸಿಲ್ವರ್, ಶಿವನೆ, ಬೆಟ್ಟದನಲ್ಲಿ ಗಿಡಗಳನ್ನು ನಾಟಿ ಮಾಡಿದ ಫಲವಾಗಿ ನಮ್ಮ ಜಲಾನಯನ ಅಭಿವೃದ್ಧಿ ಯೋಜನೆಯಡಿ ಉತ್ತಮ ಗುಣಮಟ್ಟದ ಕೃಷಿ ಅರಣ್ಯ ಸಸಿಗಳನ್ನು ನಾಟಿ ಮಾಡಿದ ಮಹಾಗನಿ ಹೆಬ್ಬೇವು, ತೇಗ, ರಕ್ತ ಚಂದನ, ಬೆಳೆ ಬೆಳೆದರೂ ಉತ್ತಮ ಇಳುವರಿ ಬರುತ್ತದೆ. ಇದರಿಂದ ನಮ್ಮ ಆದಾಯವೂ ಸಹ ಹೆಚ್ಚಾಗಿದೆ.

ಅನುಬಂಧ


ಜಲಾನಯನ ಯೋಜನೆಗಳ ಚಟುವಟಿಕೆ/ಕಾಮಗಾರಿಗಳನ್ನು ಅಂತರ್ ಜಾಲದಲ್ಲಿ ಅಳವಡಿಸಲು
ಸಂಕ್ಷಿಪ್ತ ಮಾಹಿತಿ,

ಯೋಜನೆಯ ಹೆಸರು:	PMKSY WDC – 2.0
ವರ್ಷ:	2021-22
ಕಾಮಗಾರಿಯ/ ಕೃಷಿ ಅರಣ್ಯ ಸಸಿಗಳು	

ಚಟುವಟಿಕೆಯ ಹೆಸರು:	
ಕಾಮಗಾರಿ/ಚಟುವಟಿಕೆಯ ಛಾಯಚಿತ್ರ (photo with Lat & Long)	
ಸರ್ವೆ ನಂಬರ್ :	42/3,47/8,1ಪಿ
ಅಕ್ಷಾಂಶ ಮತ್ತು ರೇಖಾಂಶ :	13.100028' 76.023052'
ಗ್ರಾಮ :	ಸಾಣೇನಹಳ್ಳಿ, ದೊಡ್ಡಗೌಡಹಳ್ಳಿ
ತಾಲ್ಲೂಕು :	ಬೇಲೂರು
ಜಿಲ್ಲೆ :	ಹಾಸನ
ಕಾಮಗಾರಿ / ಚಟುವಟಿಕೆಯ ಅಂದಾಜು ಮೊತ್ತ (ರೂಪಾಯಿಗಳಲ್ಲಿ)	ರೂ. 26891/- (ಇಪ್ಪತ್ತಾರು ಸಾವಿರದ ಎಂಟು ನೂರ ತೊಂಭತ್ತೊಂದು ಮಾತ್ರ)
ಕಾಮಗಾರಿ / ಚಟುವಟಿಕೆಯ ಕುರಿತು ಸಂಕ್ಷಿಪ್ತ ವಿವರ (ಸಮುದಾಯ ಕಾಮಗಾರಿಯಾಗಿದ್ದರೆ ಅಂದಾಜು ನೀರು ಸಂಗ್ರಹಣೆ (Cubic Meter), ರಕ್ಷಣಾತ್ಮಕ ನೀರಾವರಿ ಪ್ರದೇಶ, ಫಲಾನುಭವಿಗಳ ಸಂಖ್ಯೆ ವೈಯಕ್ತಿಕ ಕಾಮಗಾರಿಯಾಗಿದ್ದರೆ, ಫಲಾನುಭವಿ ಹೆಸರು, ಚಟುವಟಿಕೆಯಿಂದ ಪಡೆಯುತ್ತಿರುವ ಲಾಭ)	<p>ಅರಣ್ಯ ಸಸಿಗಳನ್ನು ನಾಟಿ ಮಾಡುವುದು ಕಾಮಗಾರಿ / ಚಟುವಟಿಕೆಯ ಕುರಿತು ಸಂಕ್ಷಿಪ್ತ ವಿವರ</p> <p>ರೈತ ಫಲಾನುಭವಿಗಳಿಗೆ ಅನುಕೂಲವಾಗುವಂತೆ ರೈತರ ಜಮೀನಿನಲ್ಲಿ ಅರಣ್ಯ ಸಸಿಗಳನ್ನು ನಾಟಿ ಮಾಡಿಸುವುದು</p> <p>ರಾಮೇಗೌಡ/ಹುಲಿಗೌಡ</p> <p>ಜಲಾನಯನ ಅಭಿವೃದ್ಧಿ ಯೋಜನೆಯಡಿ ಉತ್ತಮ ಗುಣಮಟ್ಟದ ಕೃಷಿ ಅರಣ್ಯ ಸಸಿಗಳನ್ನು ನಾಟಿ ಮಾಡಿದ ಮಹಾಗನಿ ಹೆಬ್ಬೇವು, ತೇಗ, ರಕ್ತ ಚಂದನ, ನೇರಳೆ, ಸಿಲ್ವರ್, ಶಿವನೆ, ಬೆಟ್ಟದಲ್ಲಿ ಗಿಡಗಳನ್ನು ನಾಟಿ ಮಾಡಿದ ಫಲವಾಗಿ ನಮ್ಮ ಜಲಾನಯನ ಅಭಿವೃದ್ಧಿ ಯೋಜನೆಯಡಿ ಉತ್ತಮ ಗುಣಮಟ್ಟದ ಕೃಷಿ ಅರಣ್ಯ ಸಸಿಗಳನ್ನು ನಾಟಿ ಮಾಡಿದ ಮಹಾಗನಿ ಹೆಬ್ಬೇವು, ತೇಗ, ರಕ್ತ ಚಂದನ, ಬೆಳೆ ಬೆಳೆದರೂ ಉತ್ತಮ ಇಳುವರಿ ಬರುತ್ತದೆ. ಇದರಿಂದ ನಮ್ಮ ಆದಾಯವೂ ಸಹ ಹೆಚ್ಚಾಗಿದೆ.</p>

ಅನುಬಂಧ
ಜಲಾನಯನ ಯೋಜನೆಗಳ ಚಟುವಟಿಕೆ/ಕಾಮಗಾರಿಗಳನ್ನು ಅಂತರ್ ಜಾಲದಲ್ಲಿ ಅಳವಡಿಸಲು ಸಂಕ್ಷಿಪ್ತ ಮಾಹಿತಿ.


ಯೋಜನೆಯ ಹೆಸರು:	PMKSY WDC – 2.0
ವರ್ಷ :	2021-22
ಕಾಮಗಾರಿಯ/	ಕೃಷಿ ಅರಣ್ಯ ಸಸಿಗಳು

ಚಟುವಟಿಕೆಯ ಹೆಸರು:	
ಕಾಮಗಾರಿ/ಚಟುವಟಿಕೆಯ ಛಾಯಚಿತ್ರ (photo with Lat & Long)	
ಸರ್ವೆ ನಂಬರ್ :	48/1ಪಿ
ಅಕ್ಷಾಂಶ ಮತ್ತು ರೇಖಾಂಶ :	13.173475' 76.997815'
ಗ್ರಾಮ :	ಸಾಣೇನಹಳ್ಳಿ,
ತಾಲ್ಲೂಕು :	ಬೇಲೂರು
ಜಿಲ್ಲೆ :	ಹಾಸನ
ಕಾಮಗಾರಿ / ಚಟುವಟಿಕೆಯ ಅಂದಾಜು ಮೊತ್ತ (ರೂಪಾಯಿಗಳಲ್ಲಿ)	ರೂ. 26891/- (ಇಪ್ಪತ್ತಾರು ಸಾವಿರದ ಎಂಟು ನೂರ ತೊಂಭತ್ತೊಂದು ಮಾತ್ರ)
ಕಾಮಗಾರಿ / ಚಟುವಟಿಕೆಯ ಕುರಿತು ಸಂಕ್ಷಿಪ್ತ ವಿವರ (ಸಮುದಾಯ ಕಾಮಗಾರಿಯಾಗಿದ್ದರೆ ಅಂದಾಜು ನೀರು ಸಂಗ್ರಹಣೆ (Cubic Meter), ರಕ್ಷಣಾತ್ಮಕ ನೀರಾವರಿ ಪ್ರದೇಶ, ಫಲಾನುಭವಿಗಳ ಸಂಖ್ಯೆ, ವೈಯಕ್ತಿಕ ಕಾಮಗಾರಿಯಾಗಿದ್ದರೆ, ಫಲಾನುಭವಿ ಹೆಸರು, ಚಟುವಟಿಕೆಯಿಂದ ಪಡೆಯುತ್ತಿರುವ ಲಾಭ)	<p>ಅರಣ್ಯ ಸಸಿಗಳನ್ನು ನಾಟಿ ಮಾಡುವುದು ಕಾಮಗಾರಿ / ಚಟುವಟಿಕೆಯ ಕುರಿತು ಸಂಕ್ಷಿಪ್ತ ವಿವರ</p> <p>ರೈತ ಫಲಾನುಭವಿಗಳಿಗೆ ಅನುಕೂಲವಾಗುವಂತೆ ರೈತರ ಜಮೀನಿನಲ್ಲಿ ಅರಣ್ಯ ಸಸಿಗಳನ್ನು ನಾಟಿ ಮಾಡಿಸುವುದು</p> <p>ವೀರಭದ್ರೇಗೌಡ/ತಿಮ್ಮೇಗೌಡ</p> <p>ಜಲಾನಯನ ಅಭಿವೃದ್ಧಿ ಯೋಜನೆಯಡಿ ಉತ್ತಮ ಗುಣಮಟ್ಟದ ಕೃಷಿ ಅರಣ್ಯ ಸಸಿಗಳನ್ನು ನಾಟಿ ಮಾಡಿದ ಮಹಾಗನಿ ಹೆಬ್ಬೇವು, ತೇಗ, ರಕ್ತ ಚಂದನ, ನೇರಳೆ, ಸಿಲ್ವರ್, ಶಿವನೆ, ಬೆಟ್ಟದನಲ್ಲಿ ಗಿಡಗಳನ್ನು ನಾಟಿ ಮಾಡಿದ ಫಲವಾಗಿ ನಮ್ಮ ಜಲಾನಯನ ಅಭಿವೃದ್ಧಿ ಯೋಜನೆಯಡಿ ಉತ್ತಮ ಗುಣಮಟ್ಟದ ಕೃಷಿ ಅರಣ್ಯ ಸಸಿಗಳನ್ನು ನಾಟಿ ಮಾಡಿದ ಮಹಾಗನಿ ಹೆಬ್ಬೇವು, ತೇಗ, ರಕ್ತ ಚಂದನ, ಬೆಳೆ ಬೆಳೆದರೂ ಉತ್ತಮ ಇಳುವರಿ ಬರುತ್ತದೆ. ಇದರಿಂದ ನಮ್ಮ ಆದಾಯವೂ ಸಹ ಹೆಚ್ಚಾಗಿದೆ.</p>

ಅನುಬಂಧ

ಜಲಾನಯನ ಯೋಜನೆಗಳ ಚಟುವಟಿಕೆ/ಕಾಮಗಾರಿಗಳನ್ನು ಅಂತರ್ ಜಾಲದಲ್ಲಿ ಅಳವಡಿಸಲು ಸಂಕ್ಷಿಪ್ತ ಮಾಹಿತಿ,


ಯೋಜನೆಯ ಹೆಸರು:	PMKSY WDC – 2.0
ವರ್ಷ:	2021-22

ಕಾಮಗಾರಿಯ/ ಚಟುವಟಿಕೆಯ ಹೆಸರು:	ಕೃಷಿ ಅರಣ್ಯ ಸಸಿಗಳು
ಕಾಮಗಾರಿ/ಚಟುವಟಿಕೆಯ ಛಾಯಚಿತ್ರ (photo with Lat &Long)	
ಸರ್ವೆ ನಂಬರ್ :	33/7,32
ಅಕ್ಷಾಂಶ ಮತ್ತು ರೇಖಾಂಶ :	13.195218' 76.996937'
ಗ್ರಾಮ :	ಸಾಣೇನಹಳ್ಳಿ,
ತಾಲ್ಲೂಕು :	ಬೇಲೂರು
ಜಿಲ್ಲೆ :	ಹಾಸನ
ಕಾಮಗಾರಿ / ಚಟುವಟಿಕೆಯ ಅಂದಾಜು ಮೊತ್ತ (ರೂಪಾಯಿಗಳಲ್ಲಿ)	ರೂ. 26891/- (ಇಪ್ಪತ್ತಾರು ಸಾವಿರದ ಎಂಟು ನೂರ ತೊಂಭತ್ತೊಂದು ಮಾತ್ರ)
ಕಾಮಗಾರಿ / ಚಟುವಟಿಕೆಯ ಕುರಿತು ಸಂಕ್ಷಿಪ್ತ ವಿವರ (ಸಮುದಾಯ ಕಾಮಗಾರಿಯಾಗಿದ್ದರೆ ಅಂದಾಜು ನೀರು ಸಂಗ್ರಹಣೆ (Cubic Meter), ರಕ್ಷಣಾತ್ಮಕ ನೀರಾವರಿ ಪ್ರದೇಶ, ಫಲಾನುಭವಿಗಳ ಸಂಖ್ಯೆ ವೈಯಕ್ತಿಕ ಕಾಮಗಾರಿಯಾಗಿದ್ದರೆ, ಫಲಾನುಭವಿ ಹೆಸರು, ಚಟುವಟಿಕೆಯಿಂದ ಪಡೆಯುತ್ತಿರುವ ಲಾಭ)	ಅರಣ್ಯ ಸಸಿಗಳನ್ನು ನಾಟಿ ಮಾಡುವುದು <u>ಕಾಮಗಾರಿ / ಚಟುವಟಿಕೆಯ ಕುರಿತು ಸಂಕ್ಷಿಪ್ತ ವಿವರ</u> ರೈತ ಫಲಾನುಭವಿಗಳಿಗೆ ಅನುಕೂಲವಾಗುವಂತೆ ರೈತರ ಜಮೀನಿನಲ್ಲಿ ಅರಣ್ಯ ಸಸಿಗಳನ್ನು ನಾಟಿ ಮಾಡಿಸುವುದು ಶಿವೇಗೌಡ/ನಾಗೇಗೌಡ ಜಲಾನಯನ ಅಭಿವೃದ್ಧಿ ಯೋಜನೆಯಡಿ ಉತ್ತಮ ಗುಣಮಟ್ಟದ ಕೃಷಿ ಅರಣ್ಯ ಸಸಿಗಳನ್ನು ನಾಟಿ ಮಾಡಿದ ಫಲವಾಗಿ ನಮ್ಮ ಜಲಾನಯನ ತೇಗ, ರಕ್ತ ಚಂದನ, ನೇರಳೆ, ಸಿಲ್ವರ್, ಶಿವನೆ, ಬೆಟ್ಟದಲ್ಲಿ ಗಿಡಗಳನ್ನು ನಾಟಿ ಮಾಡಿದ ಫಲವಾಗಿ ನಮ್ಮ ಜಲಾನಯನ ಅಭಿವೃದ್ಧಿ ಯೋಜನೆಯಡಿ ಉತ್ತಮ ಗುಣಮಟ್ಟದ ಕೃಷಿ ಅರಣ್ಯ ಸಸಿಗಳನ್ನು ನಾಟಿ ಮಾಡಿದ ಫಲವಾಗಿ ನಮ್ಮ ತೇಗ, ರಕ್ತ ಚಂದನ, ಬೆಳೆ ಬೆಳೆದರೂ ಉತ್ತಮ ಇಳುವರಿ ಬರುತ್ತದೆ. ಇದರಿಂದ ನಮ್ಮ ಆದಾಯವೂ ಸಹ ಹೆಚ್ಚಾಗಿದೆ.

ಅನುಬಂಧ

ಜಲಾನಯನ ಯೋಜನೆಗಳ ಚಟುವಟಿಕೆ/ಕಾಮಗಾರಿಗಳನ್ನು ಅಂತರ್ ಜಾಲದಲ್ಲಿ ಅಳವಡಿಸಲು
ಸಂಕ್ಷಿಪ್ತ ಮಾಹಿತಿ,


ಯೋಜನೆಯ ಹೆಸರು:	PMKSY WDC – 2.0
ವರ್ಷ:	2021-22

ಕಾಮಗಾರಿಯ/ ಚಟುವಟಿಕೆಯ ಹೆಸರು:	ಕೃಷಿ ಅರಣ್ಯ ಸಸಿಗಳು
ಕಾಮಗಾರಿ/ಚಟುವಟಿಕೆಯ ಛಾಯಾಚಿತ್ರ (photo with Lat &Long)	
ಸರ್ವೆ ನಂಬರ್ :	44/6
ಅಕ್ಷಾಂಶ ಮತ್ತು ರೇಖಾಂಶ :	13.19194301' 76.998693'
ಗ್ರಾಮ :	ಸಾಣೇನಹಳ್ಳಿ,
ತಾಲ್ಲೂಕು :	ಬೇಲೂರು
ಜಿಲ್ಲೆ :	ಹಾಸನ
ಕಾಮಗಾರಿ / ಚಟುವಟಿಕೆಯ ಅಂದಾಜು ಮೊತ್ತ (ರೂಪಾಯಿಗಳಲ್ಲಿ)	ರೂ. 26891/- (ಇಪ್ಪತ್ತಾರು ಸಾವಿರದ ಎಂಟು ನೂರ ತೊಂಭತ್ತೊಂದು ಮಾತ್ರ)
ಕಾಮಗಾರಿ / ಚಟುವಟಿಕೆಯ ಕುರಿತು ಸಂಕ್ಷಿಪ್ತ ವಿವರ (ಸಮುದಾಯ ಕಾಮಗಾರಿಯಾಗಿದ್ದರೆ ಅಂದಾಜು ನೀರು ಸಂಗ್ರಹಣೆ (Cubic Meter), ರಕ್ಷಣಾತ್ಮಕ ನೀರಾವರಿ ಪ್ರದೇಶ, ಫಲಾನುಭವಿಗಳ ಸಂಖ್ಯೆ ವೈಯಕ್ತಿಕ ಕಾಮಗಾರಿಯಾಗಿದ್ದರೆ, ಫಲಾನುಭವಿ ಹೆಸರು, ಚಟುವಟಿಕೆಯಿಂದ ಪಡೆಯುತ್ತಿರುವ ಲಾಭ)	ಅರಣ್ಯ ಸಸಿಗಳನ್ನು ನಾಟಿ ಮಾಡುವುದು <u>ಕಾಮಗಾರಿ / ಚಟುವಟಿಕೆಯ ಕುರಿತು ಸಂಕ್ಷಿಪ್ತ ವಿವರ</u> ರೈತ ಫಲಾನುಭವಿಗಳಿಗೆ ಅನುಕೂಲವಾಗುವಂತೆ ರೈತರ ಜಮೀನಿನಲ್ಲಿ ಅರಣ್ಯ ಸಸಿಗಳನ್ನು ನಾಟಿ ಮಾಡಿಸುವುದು ಶಿವೇಗೌಡ/ಮರೀಗೌಡ ಜಲಾನಯನ ಅಭಿವೃದ್ಧಿ ಯೋಜನೆಯಡಿ ಉತ್ತಮ ಗುಣಮಟ್ಟದ ಕೃಷಿ ಅರಣ್ಯ ಸಸಿಗಳನ್ನು ನಾಟಿ ಮಾಡಿದ ಫಲವಾಗಿ ನಮ್ಮ ಜಲಾನಯನ ತೇಗ, ರಕ್ತ ಚಂದನ, ನೇರಳೆ, ಸಿಲ್ವರ್, ಶಿವನೆ, ಬೆಟ್ಟದಲ್ಲಿ ಗಿಡಗಳನ್ನು ನಾಟಿ ಮಾಡಿದ ಫಲವಾಗಿ ನಮ್ಮ ಜಲಾನಯನ ಅಭಿವೃದ್ಧಿ ಯೋಜನೆಯಡಿ ಉತ್ತಮ ಗುಣಮಟ್ಟದ ಕೃಷಿ ಅರಣ್ಯ ಸಸಿಗಳನ್ನು ನಾಟಿ ಮಾಡಿದ ಫಲವಾಗಿ ನಮ್ಮ ತೇಗ, ರಕ್ತ ಚಂದನ, ಬೆಳೆ ಬೆಳೆದರೂ ಉತ್ತಮ ಇಳುವರಿ ಬರುತ್ತದೆ. ಇದರಿಂದ ನಮ್ಮ ಆದಾಯವೂ ಸಹ ಹೆಚ್ಚಾಗಿದೆ.

ಅನುಬಂಧ

ಜಲಾನಯನ ಯೋಜನೆಗಳ ಚಟುವಟಿಕೆ/ಕಾಮಗಾರಿಗಳನ್ನು ಅಂತರ್ ಜಾಲದಲ್ಲಿ ಅಳವಡಿಸಲು
ಸಂಕ್ಷಿಪ್ತ ಮಾಹಿತಿ,


ಯೋಜನೆಯ ಹೆಸರು:	PMKSY WDC – 2.0
ವರ್ಷ:	2021-22

ಕಾಮಗಾರಿಯ/ ಚಟುವಟಿಕೆಯ ಹೆಸರು:	ಕೃಷಿ ಅರಣ್ಯ ಸಸಿಗಳು
ಕಾಮಗಾರಿ/ಚಟುವಟಿಕೆಯ ಛಾಯಚಿತ್ರ (photo with Lat &Long)	
ಸರ್ವೆ ನಂಬರ್ :	42/1
ಅಕ್ಷಾಂಶ ಮತ್ತು ರೇಖಾಂಶ :	13.130252' 76.036139
ಗ್ರಾಮ :	ಸಾಣೇನಹಳ್ಳಿ,
ತಾಲ್ಲೂಕು :	ಬೇಲೂರು
ಜಿಲ್ಲೆ :	ಹಾಸನ
ಕಾಮಗಾರಿ / ಚಟುವಟಿಕೆಯ ಅಂದಾಜು ಮೊತ್ತ (ರೂಪಾಯಿಗಳಲ್ಲಿ)	ರೂ. 26891/- (ಇಪ್ಪತ್ತಾರು ಸಾವಿರದ ಎಂಟು ನೂರ ತೊಂಭತ್ತೊಂದು ಮಾತ್ರ)
ಕಾಮಗಾರಿ / ಚಟುವಟಿಕೆಯ ಕುರಿತು ಸಂಕ್ಷಿಪ್ತ ವಿವರ (ಸಮುದಾಯ ಕಾಮಗಾರಿಯಾಗಿದ್ದರೆ ಅಂದಾಜು ನೀರು ಸಂಗ್ರಹಣೆ (Cubic Meter), ರಕ್ಷಣಾತ್ಮಕ ನೀರಾವರಿ ಪ್ರದೇಶ, ಫಲಾನುಭವಿಗಳ ಸಂಖ್ಯೆ ವೈಯಕ್ತಿಕ ಕಾಮಗಾರಿಯಾಗಿದ್ದರೆ, ಫಲಾನುಭವಿ ಹೆಸರು, ಚಟುವಟಿಕೆಯಿಂದ ಪಡೆಯುತ್ತಿರುವ ಲಾಭ)	ಅರಣ್ಯ ಸಸಿಗಳನ್ನು ನಾಟಿ ಮಾಡುವುದು ಕಾಮಗಾರಿ / ಚಟುವಟಿಕೆಯ ಕುರಿತು ಸಂಕ್ಷಿಪ್ತ ವಿವರ ರೈತ ಫಲಾನುಭವಿಗಳಿಗೆ ಅನುಕೂಲವಾಗುವಂತೆ ರೈತರ ಜಮೀನಿನಲ್ಲಿ ಅರಣ್ಯ ಸಸಿಗಳನ್ನು ನಾಟಿ ಮಾಡಿಸುವುದು ಸಣ್ಣಗೌಡ/ಮೂಡ್ಲಿಗಿರಿಗೌಡ ಜಲಾನಯನ ಅಭಿವೃದ್ಧಿ ಯೋಜನೆಯಡಿ ಉತ್ತಮ ಗುಣಮಟ್ಟದ ಕೃಷಿ ಅರಣ್ಯ ಸಸಿಗಳನ್ನು ನಾಟಿ ಮಾಡಿದ ಫಲವಾಗಿ ನಮ್ಮ ಜಲಾನಯನ ತೇಗ, ರಕ್ತ ಚಂದನ, ನೇರಳೆ, ಸಿಲ್ವರ್, ಶಿವನೆ, ಬೆಟ್ಟದನಲ್ಲಿ ಗಿಡಗಳನ್ನು ನಾಟಿ ಮಾಡಿದ ಫಲವಾಗಿ ನಮ್ಮ ಜಲಾನಯನ ಅಭಿವೃದ್ಧಿ ಯೋಜನೆಯಡಿ ಉತ್ತಮ ಗುಣಮಟ್ಟದ ಕೃಷಿ ಅರಣ್ಯ ಸಸಿಗಳನ್ನು ನಾಟಿ ಮಾಡಿದ ಫಲವಾಗಿ ನಮ್ಮ ತೇಗ, ರಕ್ತ ಚಂದನ, ಬೆಳೆ ಬೆಳೆದರೂ ಉತ್ತಮ ಇಳುವರಿ ಬರುತ್ತದೆ. ಇದರಿಂದ ನಮ್ಮ ಆದಾಯವೂ ಸಹ ಹೆಚ್ಚಾಗಿದೆ.

ಅನುಬಂಧ

ಜಲಾನಯನ ಯೋಜನೆಗಳ ಚಟುವಟಿಕೆ/ಕಾಮಗಾರಿಗಳನ್ನು ಅಂತರ್ ಜಾಲದಲ್ಲಿ ಅಳವಡಿಸಲು
ಸಂಕ್ಷಿಪ್ತ ಮಾಹಿತಿ,


ಯೋಜನೆಯ ಹೆಸರು:	PMKSY WDC – 2.0
ವರ್ಷ:	2021-22

ಕಾಮಗಾರಿಯ/ ಚಟುವಟಿಕೆಯ ಹೆಸರು :	ಕೃಷಿ ಅರಣ್ಯ ಸಸಿಗಳು
ಕಾಮಗಾರಿ/ಚಟುವಟಿಕೆಯ ಛಾಯಚಿತ್ರ (photo with Lat &Long)	
ಸರ್ವೆ ನಂಬರ್ :	42/1
ಅಕ್ಷಾಂಶ ಮತ್ತು ರೇಖಾಂಶ :	13.196361' 76.07398
ಗ್ರಾಮ :	ಸಾಣೇನಹಳ್ಳಿ,
ತಾಲ್ಲೂಕು :	ಬೇಲೂರು
ಜಿಲ್ಲೆ :	ಹಾಸನ
ಕಾಮಗಾರಿ / ಚಟುವಟಿಕೆಯ ಅಂದಾಜು ಮೊತ್ತ (ರೂಪಾಯಿಗಳಲ್ಲಿ)	ರೂ. 26891/- (ಇಪ್ಪತ್ತಾರು ಸಾವಿರದ ಎಂಟು ನೂರ ತೊಂಭತ್ತೊಂದು ಮಾತ್ರ)
ಕಾಮಗಾರಿ / ಚಟುವಟಿಕೆಯ ಕುರಿತು ಸಂಕ್ಷಿಪ್ತ ವಿವರ (ಸಮುದಾಯ ಕಾಮಗಾರಿಯಾಗಿದ್ದರೆ ಅಂದಾಜು ನೀರು ಸಂಗ್ರಹಣೆ (Cubic Meter), ರಕ್ಷಣಾತ್ಮಕ ನೀರಾವರಿ ಪ್ರದೇಶ, ಫಲಾನುಭವಿಗಳ ಸಂಖ್ಯೆ ವೈಯಕ್ತಿಕ ಕಾಮಗಾರಿಯಾಗಿದ್ದರೆ, ಫಲಾನುಭವಿ ಹೆಸರು, ಚಟುವಟಿಕೆಯಿಂದ ಪಡೆಯುತ್ತಿರುವ ಲಾಭ)	ಅರಣ್ಯ ಸಸಿಗಳನ್ನು ನಾಟಿ ಮಾಡುವುದು ಕಾಮಗಾರಿ / ಚಟುವಟಿಕೆಯ ಕುರಿತು ಸಂಕ್ಷಿಪ್ತ ವಿವರ ರೈತ ಫಲಾನುಭವಿಗಳಿಗೆ ಅನುಕೂಲವಾಗುವಂತೆ ರೈತರ ಜಮೀನಿನಲ್ಲಿ ಅರಣ್ಯ ಸಸಿಗಳನ್ನು ನಾಟಿ ಮಾಡಿಸುವುದು ಸಣ್ಣಗೌಡ/ಮೂಡ್ಲಿಗಿರಿಗೌಡ ಜಲಾನಯನ ಅಭಿವೃದ್ಧಿ ಯೋಜನೆಯಡಿ ಉತ್ತಮ ಗುಣಮಟ್ಟದ ಕೃಷಿ ಅರಣ್ಯ ಸಸಿಗಳನ್ನು ನಾಟಿ ಮಾಡಿದ ಮಹಾಗನಿ ಹೆಬ್ಬೇವು, ತೇಗ, ರಕ್ತ ಚಂದನ, ನೇರಳೆ, ಸಿಲ್ವರ್, ಶಿವನೆ, ಬೆಟ್ಟದನಲ್ಲಿ ಗಿಡಗಳನ್ನು ನಾಟಿ ಮಾಡಿದ ಫಲವಾಗಿ ನಮ್ಮ ಜಲಾನಯನ ಅಭಿವೃದ್ಧಿ ಯೋಜನೆಯಡಿ ಉತ್ತಮ ಗುಣಮಟ್ಟದ ಕೃಷಿ ಅರಣ್ಯ ಸಸಿಗಳನ್ನು ನಾಟಿ ಮಾಡಿದ ಮಹಾಗನಿ ಹೆಬ್ಬೇವು, ತೇಗ, ರಕ್ತ ಚಂದನ, ಬೆಳೆ ಬೆಳೆದರೂ ಉತ್ತಮ ಇಳುವರಿ ಬರುತ್ತದೆ. ಇದರಿಂದ ನಮ್ಮ ಆದಾಯವೂ ಸಹ ಹೆಚ್ಚಾಗಿದೆ.

ಅನುಬಂಧ

ಜಲಾನಯನ ಯೋಜನೆಗಳ ಚಟುವಟಿಕೆ/ಕಾಮಗಾರಿಗಳನ್ನು ಅಂತರ್ ಜಾಲದಲ್ಲಿ ಅಳವಡಿಸಲು
ಸಂಕ್ಷಿಪ್ತ ಮಾಹಿತಿ,


ಯೋಜನೆಯ ಹೆಸರು:	PMKSY WDC – 2.0
---------------	-----------------

ವರ್ಷ :	2021-22
ಕಾಮಗಾರಿಯ/ ಚಟುವಟಿಕೆಯ ಹೆಸರು :	ಕೃಷಿ ಅರಣ್ಯ ಸಸಿಗಳು
ಕಾಮಗಾರಿ/ಚಟುವಟಿಕೆಯ ಛಾಯಚಿತ್ರ (photo with Lat &Long)	
ಸರ್ವೆ ನಂಬರ್ :	1ವಿ
ಅಕ್ಷಾಂಶ ಮತ್ತು ರೇಖಾಂಶ :	13.175915' 76.998631'
ಗ್ರಾಮ :	ಸಾಣೇನಹಳ್ಳಿ,
ತಾಲ್ಲೂಕು :	ಬೇಲೂರು
ಜಿಲ್ಲೆ :	ಹಾಸನ
ಕಾಮಗಾರಿ / ಚಟುವಟಿಕೆಯ ಅಂದಾಜು ಮೊತ್ತ (ರೂಪಾಯಿಗಳಲ್ಲಿ)	ರೂ. 26891/- (ಇಪ್ಪತ್ತಾರು ಸಾವಿರದ ಎಂಟು ನೂರ ತೊಂಭತ್ತೊಂದು ಮಾತ್ರ)
ಕಾಮಗಾರಿ / ಚಟುವಟಿಕೆಯ ಕುರಿತು ಸಂಕ್ಷಿಪ್ತ ವಿವರ (ಸಮುದಾಯ ಕಾಮಗಾರಿಯಾಗಿದ್ದರೆ ಅಂದಾಜು ನೀರು ಸಂಗ್ರಹಣೆ (Cubic Meter), ರಕ್ಷಣಾತ್ಮಕ ನೀರಾವರಿ ಪ್ರದೇಶ, ಫಲಾನುಭವಿಗಳ ಸಂಖ್ಯೆ ವೈಯಕ್ತಿಕ ಕಾಮಗಾರಿಯಾಗಿದ್ದರೆ, ಫಲಾನುಭವಿ ಹೆಸರು, ಚಟುವಟಿಕೆಯಿಂದ ಪಡೆಯುತ್ತಿರುವ ಲಾಭ)	ಅರಣ್ಯ ಸಸಿಗಳನ್ನು ನಾಟಿ ಮಾಡುವುದು ಕಾಮಗಾರಿ / ಚಟುವಟಿಕೆಯ ಕುರಿತು ಸಂಕ್ಷಿಪ್ತ ವಿವರ ರೈತ ಫಲಾನುಭವಿಗಳಿಗೆ ಅನುಕೂಲವಾಗುವಂತೆ ರೈತರ ಜಮೀನಿನಲ್ಲಿ ಅರಣ್ಯ ಸಸಿಗಳನ್ನು ನಾಟಿ ಮಾಡಿಸುವುದು ಜಿ.ಸಿ.ರಂಗಸ್ವಾಮಿ/ರಂಗಯ್ಯ ಜಲಾನಯನ ಅಭಿವೃದ್ಧಿ ಯೋಜನೆಯಡಿ ಉತ್ತಮ ಗುಣಮಟ್ಟದ ಕೃಷಿ ಅರಣ್ಯ ಸಸಿಗಳನ್ನು ನಾಟಿ ತೇಗ, ರಕ್ತ ಚಂದನ, ನೇರಳೆ, ಸಿಲ್ವರ್, ಶಿವನೆ, ಬೆಟ್ಟದನಲ್ಲಿ ಗಿಡಗಳನ್ನು ನಾಟಿ ಮಾಡಿದ ಫಲವಾಗಿ ನಮ್ಮ ಜಲಾನಯನ ಅಭಿವೃದ್ಧಿ ಯೋಜನೆಯಡಿ ಉತ್ತಮ ಗುಣಮಟ್ಟದ ಕೃಷಿ ಅರಣ್ಯ ಸಸಿಗಳನ್ನು ನಾಟಿ ಮಾಡಿದ ಫಲವಾಗಿ ನಮ್ಮ ಜಲಾನಯನ ತೇಗ, ರಕ್ತ ಚಂದನ, ಬೆಳೆ ಬೆಳೆದರೂ ಉತ್ತಮ ಇಳುವರಿ ಬರುತ್ತದೆ. ಇದರಿಂದ ನಮ್ಮ ಆದಾಯವೂ ಸಹ ಹೆಚ್ಚಾಗಿದೆ.

ಅನುಬಂಧ

ಜಲಾನಯನ ಯೋಜನೆಗಳ ಚಟುವಟಿಕೆ/ಕಾಮಗಾರಿಗಳನ್ನು ಅಂತರ್ ಜಾಲದಲ್ಲಿ ಅಳವಡಿಸಲು
ಸಂಕ್ಷಿಪ್ತ ಮಾಹಿತಿ.


ಯೋಜನೆಯ ಹೆಸರು :	PMKSY WDC – 2.0
----------------	-----------------

ವರ್ಷ :	2021-22
ಕಾಮಗಾರಿಯ/ ಚಟುವಟಿಕೆಯ ಹೆಸರು :	ಕೃಷಿ ಅರಣ್ಯ ಸಸಿಗಳು
ಕಾಮಗಾರಿ/ಚಟುವಟಿಕೆಯ ಛಾಯಚಿತ್ರ (photo with Lat &Long)	
ಸರ್ವೆ ನಂಬರ್ :	46/4,1ಪಿ
ಅಕ್ಷಾಂಶ ಮತ್ತು ರೇಖಾಂಶ :	13.204942' 76.998388'
ಗ್ರಾಮ :	ಸಾಣೇನಹಳ್ಳಿ,
ತಾಲ್ಲೂಕು :	ಬೇಲೂರು
ಜಿಲ್ಲೆ :	ಹಾಸನ
ಕಾಮಗಾರಿ / ಚಟುವಟಿಕೆಯ ಅಂದಾಜು ಮೊತ್ತ (ರೂಪಾಯಿಗಳಲ್ಲಿ)	ರೂ. 26891/- (ಇಪ್ಪತ್ತಾರು ಸಾವಿರದ ಎಂಟು ನೂರ ತೊಂಭತ್ತೊಂದು ಮಾತ್ರ)
ಕಾಮಗಾರಿ / ಚಟುವಟಿಕೆಯ ಕುರಿತು ಸಂಕ್ಷಿಪ್ತ ವಿವರ (ಸಮುದಾಯ ಕಾಮಗಾರಿಯಾಗಿದ್ದರೆ ಅಂದಾಜು ನೀರು ಸಂಗ್ರಹಣೆ (Cubic Meter), ರಕ್ಷಣಾತ್ಮಕ ನೀರಾವರಿ ಪ್ರದೇಶ, ಫಲಾನುಭವಿಗಳ ಸಂಖ್ಯೆ ವೈಯಕ್ತಿಕ ಕಾಮಗಾರಿಯಾಗಿದ್ದರೆ, ಫಲಾನುಭವಿ ಹೆಸರು, ಚಟುವಟಿಕೆಯಿಂದ ಪಡೆಯುತ್ತಿರುವ ಲಾಭ)	ಅರಣ್ಯ ಸಸಿಗಳನ್ನು ನಾಟಿ ಮಾಡುವುದು <u>ಕಾಮಗಾರಿ / ಚಟುವಟಿಕೆಯ ಕುರಿತು ಸಂಕ್ಷಿಪ್ತ ವಿವರ</u> ರೈತ ಫಲಾನುಭವಿಗಳಿಗೆ ಅನುಕೂಲವಾಗುವಂತೆ ರೈತರ ಜಮೀನಿನಲ್ಲಿ ಅರಣ್ಯ ಸಸಿಗಳನ್ನು ನಾಟಿ ಮಾಡಿಸುವುದು ಹಣಬೇಗೌಡ/ಚಿಕ್ಕೇಗೌಡ ಜಲಾನಯನ ಅಭಿವೃದ್ಧಿ ಯೋಜನೆಯಡಿ ಉತ್ತಮ ಗುಣಮಟ್ಟದ ಕೃಷಿ ಅರಣ್ಯ ಸಸಿಗಳನ್ನು ನಾಟಿ ಮಾಡಿದ ಫಲವಾಗಿ ನಮ್ಮ ಜಲಾನಯನ ತೇಗ, ರಕ್ತ ಚಂದನ, ನೇರಳೆ, ಸಿಲ್ವರ್, ಶಿವನೆ, ಬೆಟ್ಟದನಲ್ಲಿ ಗಿಡಗಳನ್ನು ನಾಟಿ ಮಾಡಿದ ಫಲವಾಗಿ ನಮ್ಮ ಜಲಾನಯನ ಅಭಿವೃದ್ಧಿ ಯೋಜನೆಯಡಿ ಉತ್ತಮ ಗುಣಮಟ್ಟದ ಕೃಷಿ ಅರಣ್ಯ ಸಸಿಗಳನ್ನು ನಾಟಿ ಮಾಡಿದ ಫಲವಾಗಿ ನಮ್ಮ ಜಲಾನಯನ ತೇಗ, ರಕ್ತ ಚಂದನ, ಬೆಳೆ ಬೆಳೆದರೂ ಉತ್ತಮ ಇಳುವರಿ ಬರುತ್ತದೆ. ಇದರಿಂದ ನಮ್ಮ ಆದಾಯವೂ ಸಹ ಹೆಚ್ಚಾಗಿದೆ.

ಅನುಬಂಧ

ಜಲಾನಯನ ಯೋಜನೆಗಳ ಚಟುವಟಿಕೆ/ಕಾಮಗಾರಿಗಳನ್ನು ಅಂತರ್ ಜಾಲದಲ್ಲಿ ಅಳವಡಿಸಲು
ಸಂಕ್ಷಿಪ್ತ ಮಾಹಿತಿ,


ಯೋಜನೆಯ ಹೆಸರು:	PMKSY WDC – 2.0
---------------	-----------------

ವರ್ಷ :	2021-22
ಕಾಮಗಾರಿಯ/ ಚಟುವಟಿಕೆಯ ಹೆಸರು :	ಕೃಷಿ ಅರಣ್ಯ ಸಸಿಗಳು
ಕಾಮಗಾರಿ/ಚಟುವಟಿಕೆಯ ಛಾಯಚಿತ್ರ (photo with Lat &Long)	
ಸರ್ವೆ ನಂಬರ್ :	1ಪಿ
ಅಕ್ಷಾಂಶ ಮತ್ತು ರೇಖಾಂಶ :	13.130344' 76.036392'
ಗ್ರಾಮ :	ಸಾಣೇನಹಳ್ಳಿ,
ತಾಲ್ಲೂಕು :	ಬೇಲೂರು
ಜಿಲ್ಲೆ :	ಹಾಸನ
ಕಾಮಗಾರಿ / ಚಟುವಟಿಕೆಯ ಅಂದಾಜು ಮೊತ್ತ (ರೂಪಾಯಿಗಳಲ್ಲಿ)	ರೂ. 26891/- (ಇಪ್ಪತ್ತಾರು ಸಾವಿರದ ಎಂಟು ನೂರ ತೊಂಭತ್ತೊಂದು ಮಾತ್ರ)
ಕಾಮಗಾರಿ / ಚಟುವಟಿಕೆಯ ಕುರಿತು ಸಂಕ್ಷಿಪ್ತ ವಿವರ (ಸಮುದಾಯ ಕಾಮಗಾರಿಯಾಗಿದ್ದರೆ ಅಂದಾಜು ನೀರು ಸಂಗ್ರಹಣೆ (Cubic Meter), ರಕ್ಷಣಾತ್ಮಕ ನೀರಾವರಿ ಪ್ರದೇಶ, ಫಲಾನುಭವಿಗಳ ಸಂಖ್ಯೆ ವೈಯಕ್ತಿಕ ಕಾಮಗಾರಿಯಾಗಿದ್ದರೆ, ಫಲಾನುಭವಿ ಹೆಸರು, ಚಟುವಟಿಕೆಯಿಂದ ಪಡೆಯುತ್ತಿರುವ ಲಾಭ)	<p>ಅರಣ್ಯ ಸಸಿಗಳನ್ನು ನಾಟಿ ಮಾಡುವುದು ಕಾಮಗಾರಿ / ಚಟುವಟಿಕೆಯ ಕುರಿತು ಸಂಕ್ಷಿಪ್ತ ವಿವರ</p> <p>ರೈತ ಫಲಾನುಭವಿಗಳಿಗೆ ಅನುಕೂಲವಾಗುವಂತೆ ರೈತರ ಜಮೀನಿನಲ್ಲಿ ಅರಣ್ಯ ಸಸಿಗಳನ್ನು ನಾಟಿ ಮಾಡಿಸುವುದು</p> <p>ಗಂಗೇಗೌಡ/ಬೈರೇಗೌಡ</p> <p>ಜಲಾನಯನ ಅಭಿವೃದ್ಧಿ ಯೋಜನೆಯಡಿ ಉತ್ತಮ ಗುಣಮಟ್ಟದ ಕೃಷಿ ಅರಣ್ಯ ಸಸಿಗುಣನಿರೀಕ್ಷಿಸಿದ ಮಹಾಗನಿ ಹೆಬ್ಬೇವು, ತೇಗ, ರಕ್ತ ಚಂದನ, ನೇರಳೆ, ಸಿಲ್ವರ್, ಶಿವನೆ, ಬೆಟ್ಟದನಲ್ಲಿ ಗಿಡಗಳನ್ನು ನಾಟಿ ಮಾಡಿದ ಫಲವಾಗಿ ನಮ್ಮ ಜಲಾನಯನ ಅಭಿವೃದ್ಧಿ ಯೋಜನೆಯಡಿ ಉತ್ತಮ ಗುಣಮಟ್ಟದ ಕೃಷಿ ಅರಣ್ಯ ಸಸಿಗುಣನಿರೀಕ್ಷಿಸಿದ ಮಹಾಗನಿ ಹೆಬ್ಬೇವು, ತೇಗ, ರಕ್ತ ಚಂದನ, ಬೆಳೆ ಬೆಳೆದರೂ ಉತ್ತಮ ಇಳುವರಿ ಬರುತ್ತದೆ. ಇದರಿಂದ ನಮ್ಮ ಆದಾಯವೂ ಸಹ ಹೆಚ್ಚಾಗಿದೆ.</p>

ಅನುಬಂಧ

ಜಲಾನಯನ ಯೋಜನೆಗಳ ಚಟುವಟಿಕೆ/ಕಾಮಗಾರಿಗಳನ್ನು ಅಂತರ್ ಜಾಲದಲ್ಲಿ ಅಳವಡಿಸಲು
ಸಂಕ್ಷಿಪ್ತ ಮಾಹಿತಿ,


ಯೋಜನೆಯ ಹೆಸರು:	PMKSY WDC – 2.0
---------------	-----------------

ವರ್ಷ :	2021-22
ಕಾಮಗಾರಿಯ/ ಚಟುವಟಿಕೆಯ ಹೆಸರು :	ಕೃಷಿ ಅರಣ್ಯ ಸಸಿಗಳು
ಕಾಮಗಾರಿ/ಚಟುವಟಿಕೆಯ ಛಾಯಚಿತ್ರ (photo with Lat &Long)	
ಸರ್ವೆ ನಂಬರ್ :	42/1
ಅಕ್ಷಾಂಶ ಮತ್ತು ರೇಖಾಂಶ :	13.130223 76.036268'
ಗ್ರಾಮ :	ಸಾಣೇನಹಳ್ಳಿ,
ತಾಲ್ಲೂಕು :	ಬೇಲೂರು
ಜಿಲ್ಲೆ :	ಹಾಸನ
ಕಾಮಗಾರಿ / ಚಟುವಟಿಕೆಯ ಅಂದಾಜು ಮೊತ್ತ (ರೂಪಾಯಿಗಳಲ್ಲಿ)	ರೂ. 26891/- (ಇಪ್ಪತ್ತಾರು ಸಾವಿರದ ಎಂಟು ನೂರ ತೊಂಭತ್ತೊಂದು ಮಾತ್ರ)
ಕಾಮಗಾರಿ / ಚಟುವಟಿಕೆಯ ಕುರಿತು ಸಂಕ್ಷಿಪ್ತ ವಿವರ (ಸಮುದಾಯ ಕಾಮಗಾರಿಯಾಗಿದ್ದರೆ ಅಂದಾಜು ನೀರು ಸಂಗ್ರಹಣೆ (Cubic Meter), ರಕ್ಷಣಾತ್ಮಕ ನೀರಾವರಿ ಪ್ರದೇಶ, ಫಲಾನುಭವಿಗಳ ಸಂಖ್ಯೆ ವೈಯಕ್ತಿಕ ಕಾಮಗಾರಿಯಾಗಿದ್ದರೆ, ಫಲಾನುಭವಿ ಹೆಸರು, ಚಟುವಟಿಕೆಯಿಂದ ಪಡೆಯುತ್ತಿರುವ ಲಾಭ)	ಮಹಾಗನಿ ಹೆಬ್ಬೇವು, ತೇಗ, ರಕ್ತ ಚಂದನ, ನೇರಳೆ, ಸಿಲ್ವರ್, ಶಿವನೆ, ಬೆಟ್ಟದನಲ್ಲಿ ಅರಣ್ಯ ಸಸಿಗಳನ್ನು ನಾಟಿ ಮಾಡುವುದು ರೈತ ಫಲಾನುಭವಿಗಳಿಗೆ ಅನುಕೂಲವಾಗುವಂತೆ ರೈತರ ಜಮೀನಿನಲ್ಲಿ ಅರಣ್ಯ ಸಸಿಗಳನ್ನು ನಾಟಿ ಮಾಡಿಸುವುದು ಗಂಗಾಧರ/ಮಂಜೇಗೌಡ ಜಲಾನಯನ ಅಭಿವೃದ್ಧಿ ಯೋಜನೆಯಡಿ ಉತ್ತಮ ಗುಣಮಟ್ಟದ ಕೃಷಿ ಅರಣ್ಯ ಸಸಿಗಳನ್ನು ಹಾಕಿದ ಮಹಾಗನಿ ಹೆಬ್ಬೇವು, ತೇಗ, ರಕ್ತ ಚಂದನ, ನೇರಳೆ, ಸಿಲ್ವರ್, ಶಿವನೆ, ಬೆಟ್ಟದನಲ್ಲಿ ಗಿಡಗಳನ್ನು ನಾಟಿ ಮಾಡಿದ ಫಲವಾಗಿ ನಮ್ಮ ಜಲಾನಯನ ಅಭಿವೃದ್ಧಿ ಯೋಜನೆಯಡಿ ಉತ್ತಮ ಗುಣಮಟ್ಟದ ಕೃಷಿ ಅರಣ್ಯ ಸಸಿಗಳನ್ನು ಹಾಕಿದ ಮಹಾಗನಿ ಹೆಬ್ಬೇವು, ತೇಗ, ರಕ್ತ ಚಂದನ, ಬೆಳೆ ಬೆಳೆದರೂ ಉತ್ತಮ ಇಳುವರಿ ಬರುತ್ತದೆ. ಇದರಿಂದ ನಮ್ಮ ಆದಾಯವೂ ಸಹ ಹೆಚ್ಚಾಗಿದೆ.

ಅನುಬಂಧ

ಜಲಾನಯನ ಯೋಜನೆಗಳ ಚಟುವಟಿಕೆ/ಕಾಮಗಾರಿಗಳನ್ನು ಅಂತರ್ ಜಾಲದಲ್ಲಿ ಅಳವಡಿಸಲು
ಸಂಕ್ಷಿಪ್ತ ಮಾಹಿತಿ,


ಯೋಜನೆಯ ಹೆಸರು:	PMKSY WDC – 2.0
---------------	-----------------

ವರ್ಷ :	2021-22
ಕಾಮಗಾರಿಯ/ ಚಟುವಟಿಕೆಯ ಹೆಸರು :	ಕೃಷಿ ಅರಣ್ಯ ಸಸಿಗಳು
ಕಾಮಗಾರಿ/ಚಟುವಟಿಕೆಯ ಛಾಯಚಿತ್ರ (photo with Lat &Long)	
ಸರ್ವೆ ನಂಬರ್ :	45
ಅಕ್ಷಾಂಶ ಮತ್ತು ರೇಖಾಂಶ :	13.18901' 76.978972'
ಗ್ರಾಮ :	ಸಾಣೇನಹಳ್ಳಿ,
ತಾಲ್ಲೂಕು :	ಬೇಲೂರು
ಜಿಲ್ಲೆ :	ಹಾಸನ
ಕಾಮಗಾರಿ / ಚಟುವಟಿಕೆಯ ಅಂದಾಜು ಮೊತ್ತ (ರೂಪಾಯಿಗಳಲ್ಲಿ)	ರೂ. 26891/- (ಇಪ್ಪತ್ತಾರು ಸಾವಿರದ ಎಂಟು ನೂರ ತೊಂಭತ್ತೊಂದು ಮಾತ್ರ)
ಕಾಮಗಾರಿ / ಚಟುವಟಿಕೆಯ ಕುರಿತು ಸಂಕ್ಷಿಪ್ತ ವಿವರ (ಸಮುದಾಯ ಕಾಮಗಾರಿಯಾಗಿದ್ದರೆ ಅಂದಾಜು ನೀರು ಸಂಗ್ರಹಣೆ (Cubic Meter), ರಕ್ಷಣಾತ್ಮಕ ನೀರಾವರಿ ಪ್ರದೇಶ, ಫಲಾನುಭವಿಗಳ ಸಂಖ್ಯೆ ವೈಯಕ್ತಿಕ ಕಾಮಗಾರಿಯಾಗಿದ್ದರೆ, ಫಲಾನುಭವಿ ಹೆಸರು, ಚಟುವಟಿಕೆಯಿಂದ ಪಡೆಯುತ್ತಿರುವ ಲಾಭ)	ಮಹಾಗನಿ ಹೆಬ್ಬೇವು, ತೇಗ, ರಕ್ತ ಚಂದನ, ನೇರಳೆ, ಸಿಲ್ವರ್, ಶಿವನೆ, ಬೆಟ್ಟದನಲ್ಲಿ ಅರಣ್ಯ ಸಸಿಗಳನ್ನು ನಾಟಿ ಮಾಡುವುದು ರೈತ ಫಲಾನುಭವಿಗಳಿಗೆ ಅನುಕೂಲವಾಗುವಂತೆ ರೈತರ ಜಮೀನಿನಲ್ಲಿ ಅರಣ್ಯ ಸಸಿಗಳನ್ನು ನಾಟಿ ಮಾಡಿಸುವುದು ರಘು/ಮರೀಗೌಡ ಜಲಾನಯನ ಅಭಿವೃದ್ಧಿ ಯೋಜನೆಯಡಿ ಉತ್ತಮ ಗುಣಮಟ್ಟದ ಕೃಷಿ ಅರಣ್ಯ ಸಸಿಗಳನ್ನು ನಾಟಿ ಮಾಡಿದ ಮಹಾಗನಿ ಹೆಬ್ಬೇವು, ತೇಗ, ರಕ್ತ ಚಂದನ, ನೇರಳೆ, ಸಿಲ್ವರ್, ಶಿವನೆ, ಬೆಟ್ಟದನಲ್ಲಿ ಗಿಡಗಳನ್ನು ನಾಟಿ ಮಾಡಿದ ಫಲವಾಗಿ ನಮ್ಮ ಜಲಾನಯನ ಅಭಿವೃದ್ಧಿ ಯೋಜನೆಯಡಿ ಉತ್ತಮ ಗುಣಮಟ್ಟದ ಕೃಷಿ ಅರಣ್ಯ ಸಸಿಗಳನ್ನು ನಾಟಿ ಮಾಡಿದ ಮಹಾಗನಿ ಹೆಬ್ಬೇವು, ತೇಗ, ರಕ್ತ ಚಂದನ, ಬೆಳೆ ಬೆಳೆದರೂ ಉತ್ತಮ ಇಳುವರಿ ಬರುತ್ತದೆ. ಇದರಿಂದ ನಮ್ಮ ಆದಾಯವೂ ಸಹ ಹೆಚ್ಚಾಗಿದೆ.

ಅನುಬಂಧ

ಜಲಾನಯನ ಯೋಜನೆಗಳ ಚಟುವಟಿಕೆ/ಕಾಮಗಾರಿಗಳನ್ನು ಅಂತರ್ ಜಾಲದಲ್ಲಿ ಅಳವಡಿಸಲು
ಸಂಕ್ಷಿಪ್ತ ಮಾಹಿತಿ,


ಯೋಜನೆಯ ಹೆಸರು:	PMKSY WDC – 2.0
---------------	-----------------

ವರ್ಷ :	2021-22
ಕಾಮಗಾರಿಯ/ ಚಟುವಟಿಕೆಯ ಹೆಸರು :	ಕೃಷಿ ಅರಣ್ಯ ಸಸಿಗಳು
ಕಾಮಗಾರಿ/ಚಟುವಟಿಕೆಯ ಛಾಯಚಿತ್ರ (photo with Lat & Long)	
ಸರ್ವೆ ನಂಬರ್ :	53
ಅಕ್ಷಾಂಶ ಮತ್ತು ರೇಖಾಂಶ :	13.195033' 76.998864'
ಗ್ರಾಮ :	ಸಾಣೇನಹಳ್ಳಿ,
ತಾಲ್ಲೂಕು :	ಬೇಲೂರು
ಜಿಲ್ಲೆ :	ಹಾಸನ
ಕಾಮಗಾರಿ / ಚಟುವಟಿಕೆಯ ಅಂದಾಜು ಮೊತ್ತ (ರೂಪಾಯಿಗಳಲ್ಲಿ)	ರೂ. 26891/- (ಇಪ್ಪತ್ತಾರು ಸಾವಿರದ ಎಂಟು ನೂರ ತೊಂಬತ್ತೊಂದು ಮಾತ್ರ)
ಕಾಮಗಾರಿ / ಚಟುವಟಿಕೆಯ ಕುರಿತು ಸಂಕ್ಷಿಪ್ತ ವಿವರ (ಸಮುದಾಯ ಕಾಮಗಾರಿಯಾಗಿದ್ದರೆ ಅಂದಾಜು ನೀರು ಸಂಗ್ರಹಣೆ (Cubic Meter), ರಕ್ಷಣಾತ್ಮಕ ನೀರಾವರಿ ಪ್ರದೇಶ, ಫಲಾನುಭವಿಗಳ ಸಂಖ್ಯೆ ವೈಯಕ್ತಿಕ ಕಾಮಗಾರಿಯಾಗಿದ್ದರೆ, ಫಲಾನುಭವಿ ಹೆಸರು, ಚಟುವಟಿಕೆಯಿಂದ ಪಡೆಯುತ್ತಿರುವ ಲಾಭ)	ಮಹಾಗನಿ ಹೆಬ್ಬೇವು, ತೇಗ, ರಕ್ತ ಚಂದನ, ನೇರಳೆ, ಸಿಲ್ವರ್, ಶಿವನೆ, ಬೆಟ್ಟದನಲ್ಲಿ ಅರಣ್ಯ ಸಸಿಗಳನ್ನು ನಾಟಿ ಮಾಡುವುದು ರೈತ ಫಲಾನುಭವಿಗಳಿಗೆ ಅನುಕೂಲವಾಗುವಂತೆ ರೈತರ ಜಮೀನಿನಲ್ಲಿ ಅರಣ್ಯ ಸಸಿಗಳನ್ನು ನಾಟಿ ಮಾಡಿಸುವುದು ಪುಟ್ಟಗೌಡ/ಹುಲಿಗೌಡ ಜಲಾನಯನ ಅಭಿವೃದ್ಧಿ ಯೋಜನೆಯಡಿ ಉತ್ತಮ ಗುಣಮಟ್ಟದ ಕೃಷಿ ಅರಣ್ಯ ಸಸಿಗಳನ್ನು ನಾಟಿ ಮಾಡಿದ ಫಲವಾಗಿ ನಮ್ಮ ಜಲಾನಯನ ಅಭಿವೃದ್ಧಿ ಯೋಜನೆಯಡಿ ಉತ್ತಮ ಗುಣಮಟ್ಟದ ಕೃಷಿ ಅರಣ್ಯ ಸಸಿಗಳನ್ನು ನಾಟಿ ಮಾಡಿದ ಮಹಾಗನಿ ಹೆಬ್ಬೇವು, ತೇಗ, ರಕ್ತ ಚಂದನ, ಬೆಳೆ ಬೆಳೆದರೂ ಉತ್ತಮ ಇಳುವರಿ ಬರುತ್ತದೆ. ಇದರಿಂದ ನಮ್ಮ ಆದಾಯವೂ ಸಹ ಹೆಚ್ಚಾಗಿದೆ.

ಅನುಬಂಧ

ಜಲಾನಯನ ಯೋಜನೆಗಳ ಚಟುವಟಿಕೆ/ಕಾಮಗಾರಿಗಳನ್ನು ಅಂತರ್ ಜಾಲದಲ್ಲಿ ಅಳವಡಿಸಲು


ಸಂಕ್ಷಿಪ್ತ ಮಾಹಿತಿ,

ಯೋಜನೆಯ ಹೆಸರು:	PMKSY WDC – 2.0
ವರ್ಷ:	2021-22
ಕಾಮಗಾರಿಯ/ ಚಟುವಟಿಕೆಯ ಹೆಸರು:	ಕೃಷಿ ಅರಣ್ಯ ಸಸಿಗಳು
ಕಾಮಗಾರಿ/ಚಟುವಟಿಕೆಯ ಛಾಯಚಿತ್ರ (photo with Lat &Long)	
ಸರ್ವೆ ನಂಬರ್ :	7/115,1ಪಿ1
ಅಕ್ಷಾಂಶ ಮತ್ತು ರೇಖಾಂಶ :	13.130.252' 76.036176'
ಗ್ರಾಮ :	ಸಾಣೇನಹಳ್ಳಿ,
ತಾಲ್ಲೂಕು :	ಬೇಲೂರು
ಜಿಲ್ಲೆ :	ಹಾಸನ
ಕಾಮಗಾರಿ / ಚಟುವಟಿಕೆಯ ಅಂದಾಜು ಮೊತ್ತ (ರೂಪಾಯಿಗಳಲ್ಲಿ)	ರೂ. 26891/- (ಇಪ್ಪತ್ತಾರು ಸಾವಿರದ ಎಂಟು ನೂರ ತೊಂಭತ್ತೊಂದು ಮಾತ್ರ)
ಕಾಮಗಾರಿ / ಚಟುವಟಿಕೆಯ ಕುರಿತು ಸಂಕ್ಷಿಪ್ತ ವಿವರ (ಸಮುದಾಯ ಕಾಮಗಾರಿಯಾಗಿದ್ದರೆ ಅಂದಾಜು ನೀರು ಸಂಗ್ರಹಣೆ (Cubic Meter), ರಕ್ಷಣಾತ್ಮಕ ನೀರಾವರಿ ಪ್ರದೇಶ, ಫಲಾನುಭವಿಗಳ ಸಂಖ್ಯೆ ವೈಯಕ್ತಿಕ ಕಾಮಗಾರಿಯಾಗಿದ್ದರೆ, ಫಲಾನುಭವಿ ಹೆಸರು, ಚಟುವಟಿಕೆಯಿಂದ ಪಡೆಯುತ್ತಿರುವ ಲಾಭ)	ಮಹಾಗನಿ ಹೆಬ್ಬೇವು, ತೇಗ, ರಕ್ತ ಚಂದನ, ನೇರಳೆ, ಸಿಲ್ವರ್, ಶಿವನೆ, ಬೆಟ್ಟದನಲ್ಲಿ ಅರಣ್ಯ ಸಸಿಗಳನ್ನು ನಾಟಿ ಮಾಡುವುದು ರೈತ ಫಲಾನುಭವಿಗಳಿಗೆ ಅನುಕೂಲವಾಗುವಂತೆ ರೈತರ ಜಮೀನಿನಲ್ಲಿ ಅರಣ್ಯ ಸಸಿಗಳನ್ನು ನಾಟಿ ಮಾಡಿಸುವುದು ಮುಡ್ಲಗಿರಿಗೌಡ/ನಂಜೇಗೌಡ ಜಲಾನಯನ ಅಭಿವೃದ್ಧಿ ಯೋಜನೆಯಡಿ ಉತ್ತಮ ಗುಣಮಟ್ಟದ ಕೃಷಿ ಅರಣ್ಯ ಸಸಿಗಳನ್ನು ಹಾಕಿದ ಮಹಾಗನಿ ಹೆಬ್ಬೇವು, ತೇಗ, ರಕ್ತ ಚಂದನ, ನೇರಳೆ, ಸಿಲ್ವರ್, ಶಿವನೆ, ಬೆಟ್ಟದನಲ್ಲಿ ಗಿಡಗಳನ್ನು ನಾಟಿ ಮಾಡಿದ ಫಲವಾಗಿ ನಮ್ಮ ಜಲಾನಯನ ಅಭಿವೃದ್ಧಿ ಯೋಜನೆಯಡಿ ಉತ್ತಮ ಗುಣಮಟ್ಟದ ಕೃಷಿ ಅರಣ್ಯ ಸಸಿಗಳನ್ನು ಹಾಕಿದ ಮಹಾಗನಿ ಹೆಬ್ಬೇವು, ತೇಗ, ರಕ್ತ ಚಂದನ, ಬೆಳೆ ಬೆಳೆದರೂ ಉತ್ತಮ ಇಳುವರಿ ಬರುತ್ತದೆ. ಇದರಿಂದ ನಮ್ಮ ಆದಾಯವೂ ಸಹ ಹೆಚ್ಚಾಗಿದೆ.

ಅನುಬಂಧ


ಜಲಾನಯನ ಯೋಜನೆಗಳ ಚಟುವಟಿಕೆ/ಕಾಮಗಾರಿಗಳನ್ನು ಅಂತರ್ ಜಾಲದಲ್ಲಿ ಅಳವಡಿಸಲು

ಸಂಕ್ಷಿಪ್ತ ಮಾಹಿತಿ,


ಯೋಜನೆಯ ಹೆಸರು:	PMKSY WDC – 2.0
ವರ್ಷ:	2021-22
ಕಾಮಗಾರಿಯ/ ಚಟುವಟಿಕೆಯ ಹೆಸರು:	ಕೃಷಿ ಅರಣ್ಯ ಸಸಿಗಳು
ಕಾಮಗಾರಿ/ಚಟುವಟಿಕೆಯ ಛಾಯಚಿತ್ರ (photo with Lat &Long)	
ಸರ್ವೆ ನಂಬರ್ :	81/7
ಅಕ್ಷಾಂಶ ಮತ್ತು ರೇಖಾಂಶ :	13.173372' 76.992872'
ಗ್ರಾಮ :	ಸಾಣೇನಹಳ್ಳಿ,
ತಾಲ್ಲೂಕು :	ಬೇಲೂರು
ಜಿಲ್ಲೆ :	ಹಾಸನ
ಕಾಮಗಾರಿ / ಚಟುವಟಿಕೆಯ ಅಂದಾಜು ಮೊತ್ತ (ರೂಪಾಯಿಗಳಲ್ಲಿ)	ರೂ. 26891/- (ಇಪ್ಪತ್ತಾರು ಸಾವಿರದ ಎಂಟು ನೂರ ತೊಂಭತ್ತೊಂದು ಮಾತ್ರ)
ಕಾಮಗಾರಿ / ಚಟುವಟಿಕೆಯ ಕುರಿತು ಸಂಕ್ಷಿಪ್ತ ವಿವರ (ಸಮುದಾಯ ಕಾಮಗಾರಿಯಾಗಿದ್ದರೆ ಅಂದಾಜು ನೀರು ಸಂಗ್ರಹಣೆ (Cubic Meter), ರಕ್ಷಣಾತ್ಮಕ ನೀರಾವರಿ ಪ್ರದೇಶ, ಫಲಾನುಭವಿಗಳ ಸಂಖ್ಯೆ ವೈಯಕ್ತಿಕ ಕಾಮಗಾರಿಯಾಗಿದ್ದರೆ, ಫಲಾನುಭವಿ ಹೆಸರು, ಚಟುವಟಿಕೆಯಿಂದ ಪಡೆಯುತ್ತಿರುವ ಲಾಭ)	ಮಹಾಗನಿ ಹೆಬ್ಬೇವು, ತೇಗ, ರಕ್ತ ಚಂದನ, ನೇರಳೆ, ಸಿಲ್ವರ್, ಶಿವನೆ, ಬೆಟ್ಟದನಲ್ಲಿ ಅರಣ್ಯ ಸಸಿಗಳನ್ನು ನಾಟಿ ಮಾಡುವುದು ರೈತ ಫಲಾನುಭವಿಗಳಿಗೆ ಅನುಕೂಲವಾಗುವಂತೆ ರೈತರ ಜಮೀನಿನಲ್ಲಿ ಅರಣ್ಯ ಸಸಿಗಳನ್ನು ನಾಟಿ ಮಾಡಿಸುವುದು ಲಕ್ಕೇಗೌಡ/ರಾಮೇಗೌಡ ಜಲಾನಯನ ಅಭಿವೃದ್ಧಿ ಯೋಜನೆಯಡಿ ಉತ್ತಮ ಗುಣಮಟ್ಟದ ಕೃಷಿ ಅರಣ್ಯ ಸಸಿಗಳನ್ನು ನಾಟಿ ಮಾಡಿದ ಮಹಾಗನಿ ಹೆಬ್ಬೇವು, ತೇಗ, ರಕ್ತ ಚಂದನ, ನೇರಳೆ, ಸಿಲ್ವರ್, ಶಿವನೆ, ಬೆಟ್ಟದನಲ್ಲಿ ಗಿಡಗಳನ್ನು ನಾಟಿ ಮಾಡಿದ ಫಲವಾಗಿ ನಮ್ಮ ಜಲಾನಯನ ಅಭಿವೃದ್ಧಿ ಯೋಜನೆಯಡಿ ಉತ್ತಮ ಗುಣಮಟ್ಟದ ಕೃಷಿ ಅರಣ್ಯ ಸಸಿಗಳನ್ನು ನಾಟಿ ಮಾಡಿದ ಮಹಾಗನಿ ಹೆಬ್ಬೇವು, ತೇಗ, ರಕ್ತ ಚಂದನ, ಬೆಳೆ ಬೆಳೆದರೂ ಉತ್ತಮ ಇಳುವರಿ ಬರುತ್ತದೆ. ಇದರಿಂದ ನಮ್ಮ ಆದಾಯವೂ ಸಹ ಹೆಚ್ಚಾಗಿದೆ.

ಅನುಬಂಧ


**ಜಲಾನಯನ ಯೋಜನೆಗಳ ಚಟುವಟಿಕೆ/ಕಾಮಗಾರಿಗಳನ್ನು ಅಂತರ್ ಜಾಲದಲ್ಲಿ ಅಳವಡಿಸಲು
ಸಂಕ್ಷಿಪ್ತ ಮಾಹಿತಿ,**

ಯೋಜನೆಯ ಹೆಸರು:	PMKSY WDC – 2.0
ವರ್ಷ:	2021-22
ಕಾಮಗಾರಿಯ/ ಚಟುವಟಿಕೆಯ ಹೆಸರು:	ಕೃಷಿ ಅರಣ್ಯ ಸಸಿಗಳು
ಕಾಮಗಾರಿ/ಚಟುವಟಿಕೆಯ ಛಾಯಚಿತ್ರ (photo with Lat &Long)	
ಸರ್ವೆ ನಂಬರ್ :	81/7
ಅಕ್ಷಾಂಶ ಮತ್ತು ರೇಖಾಂಶ :	13.195031' 75.998909'
ಗ್ರಾಮ :	ಸಾಣೇನಹಳ್ಳಿ,
ತಾಲ್ಲೂಕು :	ಬೇಲೂರು
ಜಿಲ್ಲೆ :	ಹಾಸನ
ಕಾಮಗಾರಿ / ಚಟುವಟಿಕೆಯ ಅಂದಾಜು ಮೊತ್ತ (ರೂಪಾಯಿಗಳಲ್ಲಿ)	ರೂ. 26891/- (ಇಪ್ಪತ್ತಾರು ಸಾವಿರದ ಎಂಟು ನೂರ ತೊಂಭತ್ತೊಂದು ಮಾತ್ರ)
ಕಾಮಗಾರಿ / ಚಟುವಟಿಕೆಯ ಕುರಿತು ಸಂಕ್ಷಿಪ್ತ ವಿವರ (ಸಮುದಾಯ ಕಾಮಗಾರಿಯಾಗಿದ್ದರೆ ಅಂದಾಜು ನೀರು ಸಂಗ್ರಹಣೆ (Cubic Meter), ರಕ್ಷಣಾತ್ಮಕ ನೀರಾವರಿ ಪ್ರದೇಶ, ಫಲಾನುಭವಿಗಳ ಸಂಖ್ಯೆ ವೈಯಕ್ತಿಕ ಕಾಮಗಾರಿಯಾಗಿದ್ದರೆ, ಫಲಾನುಭವಿ ಹೆಸರು, ಚಟುವಟಿಕೆಯಿಂದ ಪಡೆಯುತ್ತಿರುವ ಲಾಭ)	<p>ಮಹಾಗನಿ ಹೆಬ್ಬೇವು, ತೇಗ, ರಕ್ತ ಚಂದನ, ನೇರಳೆ, ಸಿಲ್ವರ್, ಶಿವನೆ, ಬೆಟ್ಟದನಲ್ಲಿ ಅರಣ್ಯ ಸಸಿಗಳನ್ನು ನಾಟಿ ಮಾಡುವುದು</p> <p>ರೈತ ಫಲಾನುಭವಿಗಳಿಗೆ ಅನುಕೂಲವಾಗುವಂತೆ ರೈತರ ಜಮೀನಿನಲ್ಲಿ ಅರಣ್ಯ ಸಸಿಗಳನ್ನು ನಾಟಿ ಮಾಡಿಸುವುದು</p> <p>ಲಕ್ಕೇಗೌಡ/ರಾಮೇಗೌಡ</p> <p>ಜಲಾನಯನ ಅಭಿವೃದ್ಧಿ ಯೋಜನೆಯಡಿ ಉತ್ತಮ ಗುಣಮಟ್ಟದ ಕೃಷಿ ಅರಣ್ಯ ಸಸಿಗಳನ್ನು ಹೆಚ್ಚೇವು, ತೇಗ, ರಕ್ತ ಚಂದನ, ನೇರಳೆ, ಸಿಲ್ವರ್, ಶಿವನೆ, ಬೆಟ್ಟದನಲ್ಲಿ ಗಿಡಗಳನ್ನು ನಾಟಿ ಮಾಡಿದ ಫಲವಾಗಿ ನಮ್ಮ ಜಲಾನಯನ ಅಭಿವೃದ್ಧಿ ಯೋಜನೆಯಡಿ ಉತ್ತಮ ಗುಣಮಟ್ಟದ ಕೃಷಿ ಅರಣ್ಯ ಸಸಿಗಳನ್ನು ಹೆಚ್ಚೇವು, ತೇಗ, ರಕ್ತ ಚಂದನ, ಬೆಳೆ ಬೆಳೆದರೂ ಉತ್ತಮ ಇಳುವರಿ ಬರುತ್ತದೆ. ಇದರಿಂದ ನಮ್ಮ ಆದಾಯವೂ ಸಹ ಹೆಚ್ಚಾಗಿದೆ.</p>


ಅನುಬಂಧ
ಜಲಾನಯನ ಯೋಜನೆಗಳ ಚಟುವಟಿಕೆ/ಕಾಮಗಾರಿಗಳನ್ನು ಅಂತರ್ ಜಾಲದಲ್ಲಿ ಅಳವಡಿಸಲು
ಸಂಕ್ಷಿಪ್ತ ಮಾಹಿತಿ.

ಯೋಜನೆಯ ಹೆಸರು:	PMKSY WDC – 2.0
ವರ್ಷ:	2021-22
ಕಾಮಗಾರಿಯ/ ಚಟುವಟಿಕೆಯ ಹೆಸರು:	ಕೃಷಿ ಅರಣ್ಯ ಸಸಿಗಳು
ಕಾಮಗಾರಿ/ಚಟುವಟಿಕೆಯ ಛಾಯಾಚಿತ್ರ (photo with Lat &Long)	
ಸರ್ವೆ ನಂಬರ್ :	74/3
ಅಕ್ಷಾಂಶ ಮತ್ತು ರೇಖಾಂಶ :	13.130211' 75.036199'
ಗ್ರಾಮ :	ಸಾಣೇನಹಳ್ಳಿ,
ತಾಲ್ಲೂಕು :	ಬೇಲೂರು
ಜಿಲ್ಲೆ :	ಹಾಸನ
ಕಾಮಗಾರಿ / ಚಟುವಟಿಕೆಯ ಅಂದಾಜು ಮೊತ್ತ (ರೂಪಾಯಿಗಳಲ್ಲಿ)	ರೂ. 26891/- (ಇಪ್ಪತ್ತಾರು ಸಾವಿರದ ಎಂಟು ನೂರ ತೊಂಭತ್ತೊಂದು ಮಾತ್ರ)
ಕಾಮಗಾರಿ / ಚಟುವಟಿಕೆಯ ಕುರಿತು ಸಂಕ್ಷಿಪ್ತ ವಿವರ (ಸಮುದಾಯ ಕಾಮಗಾರಿಯಾಗಿದ್ದರೆ ಅಂದಾಜು ನೀರು ಸಂಗ್ರಹಣೆ (Cubic Meter), ರಕ್ಷಣಾತ್ಮಕ ನೀರಾವರಿ ಪ್ರದೇಶ, ಫಲಾನುಭವಿಗಳ ಸಂಖ್ಯೆ ವೈಯಕ್ತಿಕ ಕಾಮಗಾರಿಯಾಗಿದ್ದರೆ, ಫಲಾನುಭವಿ ಹೆಸರು, ಚಟುವಟಿಕೆಯಿಂದ ಪಡೆಯುತ್ತಿರುವ ಲಾಭ)	<p>ಮಹಾಗನಿ ಹೆಬ್ಬೇವು, ತೇಗ, ರಕ್ತ ಚಂದನ, ನೇರಳೆ, ಸಿಲ್ವರ್, ಶಿವನೆ, ಬೆಟ್ಟದನಲ್ಲಿ ಅರಣ್ಯ ಸಸಿಗಳನ್ನು ನಾಟಿ ಮಾಡುವುದು</p> <p>ರೈತ ಫಲಾನುಭವಿಗಳಿಗೆ ಅನುಕೂಲವಾಗುವಂತೆ ರೈತರ ಜಮೀನಿನಲ್ಲಿ ಅರಣ್ಯ ಸಸಿಗಳನ್ನು ನಾಟಿ ಮಾಡಿಸುವುದು</p> <p>ಚಂದ್ರೇಗೌಡ/ಶಿವೇಗೌಡ</p> <p>ಜಲಾನಯನ ಅಭಿವೃದ್ಧಿ ಯೋಜನೆಯಡಿ ಉತ್ತಮ ಗುಣಮಟ್ಟದ ಕೃಷಿ ಅರಣ್ಯ ಸಸಿಗಳನ್ನು ಹಕ್ಕಿದ ಮಹಾಗನಿ ಹೆಬ್ಬೇವು, ತೇಗ, ರಕ್ತ ಚಂದನ, ನೇರಳೆ, ಸಿಲ್ವರ್, ಶಿವನೆ, ಬೆಟ್ಟದನಲ್ಲಿ ಗಿಡಗಳನ್ನು ನಾಟಿ ಮಾಡಿದ ಫಲವಾಗಿ ನಮ್ಮ ಜಲಾನಯನ ಅಭಿವೃದ್ಧಿ ಯೋಜನೆಯಡಿ ಉತ್ತಮ ಗುಣಮಟ್ಟದ ಕೃಷಿ ಅರಣ್ಯ ಸಸಿಗಳನ್ನು ಹಕ್ಕಿದ ಮಹಾಗನಿ ಹೆಬ್ಬೇವು, ತೇಗ, ರಕ್ತ ಚಂದನ, ಬೆಳೆ ಬೆಳೆದರೂ ಉತ್ತಮ ಇಳುವರಿ ಬರುತ್ತದೆ. ಇದರಿಂದ ನಮ್ಮ ಆದಾಯವೂ ಸಹ ಹೆಚ್ಚಾಗಿದೆ.</p>


ಅನುಬಂಧ
ಜಲಾನಯನ ಯೋಜನೆಗಳ ಚಟುವಟಿಕೆ/ಕಾಮಗಾರಿಗಳನ್ನು ಅಂತರ್ ಜಾಲದಲ್ಲಿ ಅಳವಡಿಸಲು
ಸಂಕ್ಷಿಪ್ತ ಮಾಹಿತಿ,

ಯೋಜನೆಯ ಹೆಸರು:	PMKSY WDC – 2.0
ವರ್ಷ:	2021-22
ಕಾಮಗಾರಿಯ/ ಚಟುವಟಿಕೆಯ ಹೆಸರು:	ಕೃಷಿ ಅರಣ್ಯ ಸಸಿಗಳು
ಕಾಮಗಾರಿ/ಚಟುವಟಿಕೆಯ ಛಾಯಚಿತ್ರ (photo with Lat &Long)	
ಸರ್ವೆ ನಂಬರ್ :	67/1e
ಅಕ್ಷಾಂಶ ಮತ್ತು ರೇಖಾಂಶ :	13.196123` 76.074068`
ಗ್ರಾಮ :	ಸಾಣೇನಹಳ್ಳಿ,
ತಾಲ್ಲೂಕು :	ಬೇಲೂರು
ಜಿಲ್ಲೆ :	ಹಾಸನ
ಕಾಮಗಾರಿ / ಚಟುವಟಿಕೆಯ ಅಂದಾಜು ಮೊತ್ತ (ರೂಪಾಯಿಗಳಲ್ಲಿ)	ರೂ. 26891/- (ಇಪ್ಪತ್ತಾರು ಸಾವಿರದ ಎಂಟು ನೂರ ತೊಂಭತ್ತೊಂದು ಮಾತ್ರ)
ಕಾಮಗಾರಿ / ಚಟುವಟಿಕೆಯ ಕುರಿತು ಸಂಕ್ಷಿಪ್ತ ವಿವರ (ಸಮುದಾಯ ಕಾಮಗಾರಿಯಾಗಿದ್ದರೆ ಅಂದಾಜು ನೀರು ಸಂಗ್ರಹಣೆ (Cubic Meter), ರಕ್ಷಣಾತ್ಮಕ ನೀರಾವರಿ ಪ್ರದೇಶ, ಫಲಾನುಭವಿಗಳ ಸಂಖ್ಯೆ ವೈಯಕ್ತಿಕ ಕಾಮಗಾರಿಯಾಗಿದ್ದರೆ, ಫಲಾನುಭವಿ ಹೆಸರು, ಚಟುವಟಿಕೆಯಿಂದ ಪಡೆಯುತ್ತಿರುವ ಲಾಭ)	<p>ಮಹಾಗನಿ ಹೆಬ್ಬೇವು, ತೇಗ, ರಕ್ತ ಚಂದನ, ನೇರಳೆ, ಸಿಲ್ವರ್, ಶಿವನೆ, ಬೆಟ್ಟದನಲ್ಲಿ ಅರಣ್ಯ ಸಸಿಗಳನ್ನು ನಾಟಿ ಮಾಡುವುದು</p> <p>ರೈತ ಫಲಾನುಭವಿಗಳಿಗೆ ಅನುಕೂಲವಾಗುವಂತೆ ರೈತರ ಜಮೀನಿನಲ್ಲಿ ಅರಣ್ಯ ಸಸಿಗಳನ್ನು ನಾಟಿ ಮಾಡಿಸುವುದು</p> <p>ನಂಜೇಗೌಡ/ಈರೇಗೌಡ</p> <p>ಜಲಾನಯನ ಅಭಿವೃದ್ಧಿ ಯೋಜನೆಯಡಿ ಉತ್ತಮ ಗುಣಮಟ್ಟದ ಕೃಷಿ ಅರಣ್ಯ ಸಸಿಗಿಳಿಸಿಹಳ್ಳದ ಮಹಾಗನಿ ಹೆಬ್ಬೇವು, ತೇಗ, ರಕ್ತ ಚಂದನ, ನೇರಳೆ, ಸಿಲ್ವರ್, ಶಿವನೆ, ಬೆಟ್ಟದನಲ್ಲಿ ಗಿಡಗಳನ್ನು ನಾಟಿ ಮಾಡಿದ ಫಲವಾಗಿ ನಮ್ಮ ಜಲಾನಯನ ಅಭಿವೃದ್ಧಿ ಯೋಜನೆಯಡಿ ಉತ್ತಮ ಗುಣಮಟ್ಟದ ಕೃಷಿ ಅರಣ್ಯ ಸಸಿಗಿಳಿಸಿಹಳ್ಳದ ಮಹಾಗನಿ ಹೆಬ್ಬೇವು, ತೇಗ, ರಕ್ತ ಚಂದನ, ಬೆಳೆ ಬೆಳೆದರೂ ಉತ್ತಮ ಇಳುವರಿ ಬರುತ್ತದೆ. ಇದರಿಂದ ನಮ್ಮ ಆದಾಯವೂ ಸಹ ಹೆಚ್ಚಾಗಿದೆ.</p>


ಅನುಬಂಧ
ಜಲಾನಯನ ಯೋಜನೆಗಳ ಚಟುವಟಿಕೆ/ಕಾಮಗಾರಿಗಳನ್ನು ಅಂತರ್ ಜಾಲದಲ್ಲಿ ಅಳವಡಿಸಲು
ಸಂಕ್ಷಿಪ್ತ ಮಾಹಿತಿ.

ಯೋಜನೆಯ ಹೆಸರು:	PMKSY WDC – 2.0
ವರ್ಷ:	2021-22
ಕಾಮಗಾರಿಯ/ ಚಟುವಟಿಕೆಯ ಹೆಸರು:	ಕೃಷಿ ಅರಣ್ಯ ಸಸಿಗಳು
ಕಾಮಗಾರಿ/ಚಟುವಟಿಕೆಯ ಛಾಯಾಚಿತ್ರ (photo with Lat &Long)	
ಸರ್ವೆ ನಂಬರ್ :	67/1e
ಅಕ್ಷಾಂಶ ಮತ್ತು ರೇಖಾಂಶ :	13.173339' 75.998005'
ಗ್ರಾಮ :	ಸಾಣೇನಹಳ್ಳಿ,
ತಾಲ್ಲೂಕು :	ಬೇಲೂರು
ಜಿಲ್ಲೆ :	ಹಾಸನ
ಕಾಮಗಾರಿ / ಚಟುವಟಿಕೆಯ ಅಂದಾಜು ಮೊತ್ತ (ರೂಪಾಯಿಗಳಲ್ಲಿ)	ರೂ. 26891/- (ಇಪ್ಪತ್ತಾರು ಸಾವಿರದ ಎಂಟು ನೂರ ತೊಂಭತ್ತೊಂದು ಮಾತ್ರ)
ಕಾಮಗಾರಿ / ಚಟುವಟಿಕೆಯ ಕುರಿತು ಸಂಕ್ಷಿಪ್ತ ವಿವರ (ಸಮುದಾಯ ಕಾಮಗಾರಿಯಾಗಿದ್ದರೆ ಅಂದಾಜು ನೀರು ಸಂಗ್ರಹಣೆ (Cubic Meter), ರಕ್ಷಣಾತ್ಮಕ ನೀರಾವರಿ ಪ್ರದೇಶ, ಫಲಾನುಭವಿಗಳ ಸಂಖ್ಯೆ ವೈಯಕ್ತಿಕ ಕಾಮಗಾರಿಯಾಗಿದ್ದರೆ, ಫಲಾನುಭವಿ ಹೆಸರು, ಚಟುವಟಿಕೆಯಿಂದ ಪಡೆಯುತ್ತಿರುವ ಲಾಭ)	<p>ಮಹಾಗನಿ ಹೆಬ್ಬೇವು, ತೇಗ, ರಕ್ತ ಚಂದನ, ನೇರಳೆ, ಸಿಲ್ವರ್, ಶಿವನೆ, ಬೆಟ್ಟದನಲ್ಲಿ ಅರಣ್ಯ ಸಸಿಗಳನ್ನು ನಾಟಿ ಮಾಡುವುದು</p> <p>ರೈತ ಫಲಾನುಭವಿಗಳಿಗೆ ಅನುಕೂಲವಾಗುವಂತೆ ರೈತರ ಜಮೀನಿನಲ್ಲಿ ಅರಣ್ಯ ಸಸಿಗಳನ್ನು ನಾಟಿ ಮಾಡಿಸುವುದು</p> <p>ಮಹಾಲಿಂಗೇಗೌಡ/ಮಲ್ಲೇಗೌಡ</p> <p>ಜಲಾನಯನ ಅಭಿವೃದ್ಧಿ ಯೋಜನೆಯಡಿ ಉತ್ತಮ ಗುಣಮಟ್ಟದ ಕೃಷಿ ಅರಣ್ಯ ಸಸಿಗಳನ್ನು ನಾಟಿ ಮಾಡಿದ ಮಹಾಗನಿ ಹೆಬ್ಬೇವು, ತೇಗ, ರಕ್ತ ಚಂದನ, ನೇರಳೆ, ಸಿಲ್ವರ್, ಶಿವನೆ, ಬೆಟ್ಟದನಲ್ಲಿ ಗಿಡಗಳನ್ನು ನಾಟಿ ಮಾಡಿದ ಫಲವಾಗಿ ನಮ್ಮ ಜಲಾನಯನ ಅಭಿವೃದ್ಧಿ ಯೋಜನೆಯಡಿ ಉತ್ತಮ ಗುಣಮಟ್ಟದ ಕೃಷಿ ಅರಣ್ಯ ಸಸಿಗಳನ್ನು ನಾಟಿ ಮಾಡಿದ ಮಹಾಗನಿ ಹೆಬ್ಬೇವು, ತೇಗ, ರಕ್ತ ಚಂದನ, ಬೆಳೆ ಬೆಳೆದರೂ ಉತ್ತಮ ಇಳುವರಿ ಬರುತ್ತದೆ. ಇದರಿಂದ ನಮ್ಮ ಆದಾಯವೂ ಸಹ ಹೆಚ್ಚಾಗಿದೆ.</p>


ಅನುಬಂಧ
ಜಲಾನಯನ ಯೋಜನೆಗಳ ಚಟುವಟಿಕೆ/ಕಾಮಗಾರಿಗಳನ್ನು ಅಂತರ್ ಜಾಲದಲ್ಲಿ ಅಳವಡಿಸಲು
ಸಂಕ್ಷಿಪ್ತ ಮಾಹಿತಿ,

ಯೋಜನೆಯ ಹೆಸರು:	PMKSY WDC – 2.0
ವರ್ಷ:	2021-22
ಕಾಮಗಾರಿಯ/ ಚಟುವಟಿಕೆಯ ಹೆಸರು:	ಕೃಷಿ ಅರಣ್ಯ ಸಸಿಗಳು
ಕಾಮಗಾರಿ/ಚಟುವಟಿಕೆಯ ಛಾಯಚಿತ್ರ (photo with Lat &Long)	
ಸರ್ವೆ ನಂಬರ್ :	47/1
ಅಕ್ಷಾಂಶ ಮತ್ತು ರೇಖಾಂಶ :	13.173375' 75.997866'
ಗ್ರಾಮ :	ಸಾಣೇನಹಳ್ಳಿ,
ತಾಲ್ಲೂಕು :	ಬೇಲೂರು
ಜಿಲ್ಲೆ :	ಹಾಸನ
ಕಾಮಗಾರಿ / ಚಟುವಟಿಕೆಯ ಅಂದಾಜು ಮೊತ್ತ (ರೂಪಾಯಿಗಳಲ್ಲಿ)	ರೂ. 26891/- (ಇಪ್ಪತ್ತಾರು ಸಾವಿರದ ಎಂಟು ನೂರ ತೊಂಭತ್ತೊಂದು ಮಾತ್ರ)
ಕಾಮಗಾರಿ / ಚಟುವಟಿಕೆಯ ಕುರಿತು ಸಂಕ್ಷಿಪ್ತ ವಿವರ (ಸಮುದಾಯ ಕಾಮಗಾರಿಯಾಗಿದ್ದರೆ ಅಂದಾಜು ನೀರು ಸಂಗ್ರಹಣೆ (Cubic Meter), ರಕ್ಷಣಾತ್ಮಕ ನೀರಾವರಿ ಪ್ರದೇಶ, ಫಲಾನುಭವಿಗಳ ಸಂಖ್ಯೆ ವೈಯಕ್ತಿಕ ಕಾಮಗಾರಿಯಾಗಿದ್ದರೆ, ಫಲಾನುಭವಿ ಹೆಸರು, ಚಟುವಟಿಕೆಯಿಂದ ಪಡೆಯುತ್ತಿರುವ ಲಾಭ)	ಮಹಾಗನಿ ಹೆಬ್ಬೇವು, ತೇಗ, ರಕ್ತ ಚಂದನ, ನೇರಳೆ, ಸಿಲ್ವರ್, ಶಿವನೆ, ಬೆಟ್ಟದನಲ್ಲಿ ಅರಣ್ಯ ಸಸಿಗಳನ್ನು ನಾಟಿ ಮಾಡುವುದು ರೈತ ಫಲಾನುಭವಿಗಳಿಗೆ ಅನುಕೂಲವಾಗುವಂತೆ ರೈತರ ಜಮೀನಿನಲ್ಲಿ ಅರಣ್ಯ ಸಸಿಗಳನ್ನು ನಾಟಿ ಮಾಡಿಸುವುದು ಪುಟ್ಟಸ್ವಾಮಿನಾಯಕ/ನಂಜಾನಾಯಕ ಜಲಾನಯನ ಅಭಿವೃದ್ಧಿ ಯೋಜನೆಯಡಿ ಉತ್ತಮ ಗುಣಮಟ್ಟದ ಕೃಷಿ ಅರಣ್ಯ ಸಸಿಗಳನ್ನು ನಾಟಿ ಮಾಡಿದ ಫಲವಾಗಿ ನಮ್ಮ ಜಲಾನಯನ ಅಭಿವೃದ್ಧಿ ಯೋಜನೆಯಡಿ ಉತ್ತಮ ಗುಣಮಟ್ಟದ ಕೃಷಿ ಅರಣ್ಯ ಸಸಿಗಳನ್ನು ನಾಟಿ ಮಾಡಿದ ಫಲವಾಗಿ ಮಹಾಗನಿ ಹೆಬ್ಬೇವು, ತೇಗ, ರಕ್ತ ಚಂದನ, ನೇರಳೆ, ಸಿಲ್ವರ್, ಶಿವನೆ, ಬೆಟ್ಟದನಲ್ಲಿ ಗಿಡಗಳನ್ನು ನಾಟಿ ಮಾಡಿದ ಫಲವಾಗಿ ನಮ್ಮ ಜಲಾನಯನ ಅಭಿವೃದ್ಧಿ ಯೋಜನೆಯಡಿ ಉತ್ತಮ ಗುಣಮಟ್ಟದ ಕೃಷಿ ಅರಣ್ಯ ಸಸಿಗಳನ್ನು ನಾಟಿ ಮಾಡಿದ ಫಲವಾಗಿ ಮಹಾಗನಿ ಹೆಬ್ಬೇವು, ತೇಗ, ರಕ್ತ ಚಂದನ, ಬೆಳೆ ಬೆಳೆದರೂ ಉತ್ತಮ ಇಳುವರಿ ಬರುತ್ತದೆ. ಇದರಿಂದ ನಮ್ಮ ಆದಾಯವೂ ಸಹ ಹೆಚ್ಚಾಗಿದೆ.

ಅನುಬಂಧ
ಜಲಾನಯನ ಯೋಜನೆಗಳ ಚಟುವಟಿಕೆ/ಕಾಮಗಾರಿಗಳನ್ನು ಅಂತರ್ ಜಾಲದಲ್ಲಿ ಅಳವಡಿಸಲು
ಸಂಕ್ಷಿಪ್ತ ಮಾಹಿತಿ,

ಯೋಜನೆಯ ಹೆಸರು:	PMKSY WDC – 2.0
ವರ್ಷ:	2021-22
ಕಾಮಗಾರಿಯ/ ಚಟುವಟಿಕೆಯ ಹೆಸರು:	ಕೃಷಿ ಅರಣ್ಯ ಸಸಿಗಳು
ಕಾಮಗಾರಿ/ಚಟುವಟಿಕೆಯ ಛಾಯಚಿತ್ರ (photo with Lat &Long)	
ಸರ್ವೆ ನಂಬರ್ :	68/2
ಅಕ್ಷಾಂಶ ಮತ್ತು ರೇಖಾಂಶ :	13.189101' 75.978995'
ಗ್ರಾಮ :	ಸಾಣೇನಹಳ್ಳಿ,
ತಾಲ್ಲೂಕು :	ಬೇಲೂರು
ಜಿಲ್ಲೆ :	ಹಾಸನ
ಕಾಮಗಾರಿ / ಚಟುವಟಿಕೆಯ ಅಂದಾಜು ಮೊತ್ತ (ರೂಪಾಯಿಗಳಲ್ಲಿ)	ರೂ. 26891/- (ಇಪ್ಪತ್ತಾರು ಸಾವಿರದ ಎಂಟು ನೂರ ತೊಂಭತ್ತೊಂದು ಮಾತ್ರ)
ಕಾಮಗಾರಿ / ಚಟುವಟಿಕೆಯ ಕುರಿತು ಸಂಕ್ಷಿಪ್ತ ವಿವರ (ಸಮುದಾಯ ಕಾಮಗಾರಿಯಾಗಿದ್ದರೆ ಅಂದಾಜು ನೀರು ಸಂಗ್ರಹಣೆ (Cubic Meter), ರಕ್ಷಣಾತ್ಮಕ ನೀರಾವರಿ ಪ್ರದೇಶ, ಫಲಾನುಭವಿಗಳ ಸಂಖ್ಯೆ ವೈಯಕ್ತಿಕ ಕಾಮಗಾರಿಯಾಗಿದ್ದರೆ, ಫಲಾನುಭವಿ ಹೆಸರು, ಚಟುವಟಿಕೆಯಿಂದ ಪಡೆಯುತ್ತಿರುವ ಲಾಭ)	<p>ಮಹಾಗನಿ ಹೆಬ್ಬೇವು, ತೇಗ, ರಕ್ತ ಚಂದನ, ನೇರಳೆ, ಸಿಲ್ವರ್, ಶಿವನೆ, ಬೆಟ್ಟದನಲ್ಲಿ ಅರಣ್ಯ ಸಸಿಗಳನ್ನು ನಾಟಿ ಮಾಡುವುದು</p> <p>ರೈತ ಫಲಾನುಭವಿಗಳಿಗೆ ಅನುಕೂಲವಾಗುವಂತೆ ರೈತರ ಜಮೀನಿನಲ್ಲಿ ಅರಣ್ಯ ಸಸಿಗಳನ್ನು ನಾಟಿ ಮಾಡಿಸುವುದು</p> <p>ರಂಗಸ್ವಾಮಿ/ಪುಟ್ಟನಾಯಕ</p> <p>ಜಲಾನಯನ ಅಭಿವೃದ್ಧಿ ಯೋಜನೆಯಡಿ ಉತ್ತಮ ಗುಣಮಟ್ಟದ ಕೃಷಿ ಅರಣ್ಯ ಸಸಿಗಿಡುಗಿಗಳಿಂದ ಮಹಾಗನಿ ಹೆಬ್ಬೇವು, ತೇಗ, ರಕ್ತ ಚಂದನ, ನೇರಳೆ, ಸಿಲ್ವರ್, ಶಿವನೆ, ಬೆಟ್ಟದನಲ್ಲಿ ಗಿಡಗಳನ್ನು ನಾಟಿ ಮಾಡಿದ ಫಲವಾಗಿ ನಮ್ಮ ಜಲಾನಯನ ಅಭಿವೃದ್ಧಿ ಯೋಜನೆಯಡಿ ಉತ್ತಮ ಗುಣಮಟ್ಟದ ಕೃಷಿ ಅರಣ್ಯ ಸಸಿಗಿಡುಗಿಗಳಿಂದ ಮಹಾಗನಿ ಹೆಬ್ಬೇವು, ತೇಗ, ರಕ್ತ ಚಂದನ, ಬೆಳೆ ಬೆಳೆದರೂ ಉತ್ತಮ ಇಳುವರಿ ಬರುತ್ತದೆ. ಇದರಿಂದ ನಮ್ಮ ಆದಾಯವೂ ಸಹ ಹೆಚ್ಚಾಗಿದೆ.</p>


ಅನುಬಂಧ
ಜಲಾನಯನ ಯೋಜನೆಗಳ ಚಟುವಟಿಕೆ/ಕಾಮಗಾರಿಗಳನ್ನು ಅಂತರ್ ಜಾಲದಲ್ಲಿ ಅಳವಡಿಸಲು
ಸಂಕ್ಷಿಪ್ತ ಮಾಹಿತಿ,

ಯೋಜನೆಯ ಹೆಸರು:	PMKSY WDC – 2.0
ವರ್ಷ:	2021-22
ಕಾಮಗಾರಿಯ/ ಚಟುವಟಿಕೆಯ ಹೆಸರು:	ಕೃಷಿ ಅರಣ್ಯ ಸಸಿಗಳು
ಕಾಮಗಾರಿ/ಚಟುವಟಿಕೆಯ ಛಾಯಚಿತ್ರ (photo with Lat &Long)	
ಸರ್ವೆ ನಂಬರ್ :	68/2
ಅಕ್ಷಾಂಶ ಮತ್ತು ರೇಖಾಂಶ :	13.189305' 75.97917'
ಗ್ರಾಮ :	ಸಾಣೇನಹಳ್ಳಿ,
ತಾಲ್ಲೂಕು :	ಬೇಲೂರು
ಜಿಲ್ಲೆ :	ಹಾಸನ
ಕಾಮಗಾರಿ / ಚಟುವಟಿಕೆಯ ಅಂದಾಜು ಮೊತ್ತ (ರೂಪಾಯಿಗಳಲ್ಲಿ)	ರೂ. 26891/- (ಇಪ್ಪತ್ತಾರು ಸಾವಿರದ ಎಂಟು ನೂರ ತೊಂಭತ್ತೊಂದು ಮಾತ್ರ)
ಕಾಮಗಾರಿ / ಚಟುವಟಿಕೆಯ ಕುರಿತು ಸಂಕ್ಷಿಪ್ತ ವಿವರ (ಸಮುದಾಯ ಕಾಮಗಾರಿಯಾಗಿದ್ದರೆ ಅಂದಾಜು ನೀರು ಸಂಗ್ರಹಣೆ (Cubic Meter), ರಕ್ಷಣಾತ್ಮಕ ನೀರಾವರಿ ಪ್ರದೇಶ, ಫಲಾನುಭವಿಗಳ ಸಂಖ್ಯೆ ವೈಯಕ್ತಿಕ ಕಾಮಗಾರಿಯಾಗಿದ್ದರೆ, ಫಲಾನುಭವಿ ಹೆಸರು, ಜ್ಞಪ್ತವಟಿಕೆಯಿಂದ ಪಡೆಯುತ್ತಿರುವ ಲಾಭ)	<p>ಮಹಾಗನಿ ಹೆಬ್ಬೇವು, ತೇಗ, ರಕ್ತ ಚಂದನ, ನೇರಳೆ, ಸಿಲ್ವರ್, ಶಿವನೆ, ಬೆಟ್ಟದನಲ್ಲಿ ಅರಣ್ಯ ಸಸಿಗಳನ್ನು ನಾಟಿ ಮಾಡುವುದು</p> <p>ರೈತ ಫಲಾನುಭವಿಗಳಿಗೆ ಅನುಕೂಲವಾಗುವಂತೆ ರೈತರ ಜಮೀನಿನಲ್ಲಿ ಅರಣ್ಯ ಸಸಿಗಳನ್ನು ನಾಟಿ ಮಾಡಿಸುವುದು</p> <p>ರಂಗಸ್ವಾಮಿ/ಪುಟ್ಟನಾಯಕ</p> <p>ಜಲಾನಯನ ಅಭಿವೃದ್ಧಿ ಯೋಜನೆಯಡಿ ಉತ್ತಮ ಗುಣಮಟ್ಟದ ಕೃಷಿ ಅರಣ್ಯ ಸಸಿಗಳನ್ನು ನಾಟಿ ಮಾಡಿದ ಮಹಾಗನಿ ಹೆಬ್ಬೇವು, ತೇಗ, ರಕ್ತ ಚಂದನ, ನೇರಳೆ, ಸಿಲ್ವರ್, ಶಿವನೆ, ಬೆಟ್ಟದನಲ್ಲಿ ಗಿಡಗಳನ್ನು ನಾಟಿ ಮಾಡಿದ ಫಲವಾಗಿ ನಮ್ಮ ಜಲಾನಯನ ಅಭಿವೃದ್ಧಿ ಯೋಜನೆಯಡಿ ಉತ್ತಮ ಗುಣಮಟ್ಟದ ಕೃಷಿ ಅರಣ್ಯ ಸಸಿಗಳನ್ನು ನಾಟಿ ಮಾಡಿದ ಮಹಾಗನಿ ಹೆಬ್ಬೇವು, ತೇಗ, ರಕ್ತ ಚಂದನ, ಬೆಳೆ ಬೆಳೆದರೂ ಉತ್ತಮ ಇಳುವರಿ ಬರುತ್ತದೆ. ಇದರಿಂದ ನಮ್ಮ ಆದಾಯವೂ ಸಹ ಹೆಚ್ಚಾಗಿದೆ.</p>


ಅನುಬಂಧ
ಜಲಾನಯನ ಯೋಜನೆಗಳ ಚಟುವಟಿಕೆ/ಕಾಮಗಾರಿಗಳನ್ನು ಅಂತರ್ ಜಾಲದಲ್ಲಿ ಅಳವಡಿಸಲು
ಸಂಕ್ಷಿಪ್ತ ಮಾಹಿತಿ,

ಯೋಜನೆಯ ಹೆಸರು:	PMKSY WDC – 2.0
ವರ್ಷ:	2021-22
ಕಾಮಗಾರಿಯ/ ಚಟುವಟಿಕೆಯ ಹೆಸರು:	ಕೃಷಿ ಅರಣ್ಯ ನೆಸಿಗಳು
ಕಾಮಗಾರಿ/ಚಟುವಟಿಕೆಯ ಛಾಯಚಿತ್ರ (photo with Lat &Long)	
ಸರ್ವೆ ನಂಬರ್ :	68/2
ಅಕ್ಷಾಂಶ ಮತ್ತು ರೇಖಾಂಶ :	13.189305' 75.97917'
ಗ್ರಾಮ :	ಸಾಣೇನಹಳ್ಳಿ,
ತಾಲ್ಲೂಕು :	ಬೇಲೂರು
ಜಿಲ್ಲೆ :	ಹಾಸನ
ಕಾಮಗಾರಿ / ಚಟುವಟಿಕೆಯ ಅಂದಾಜು ಮೊತ್ತ (ರೂಪಾಯಿಗಳಲ್ಲಿ)	ರೂ. 26891/- (ಇಪ್ಪತ್ತಾರು ಸಾವಿರದ ಎಂಟು ನೂರ ತೊಂಭತ್ತೊಂದು ಮಾತ್ರ)
ಕಾಮಗಾರಿ / ಚಟುವಟಿಕೆಯ ಕುರಿತು ಸಂಕ್ಷಿಪ್ತ ವಿವರ (ಸಮುದಾಯ ಕಾಮಗಾರಿಯಾಗಿದ್ದರೆ ಅಂದಾಜು ನೀರು ಸಂಗ್ರಹಣೆ (Cubic Meter), ರಕ್ಷಣಾತ್ಮಕ ನೀರಾವರಿ ಪ್ರದೇಶ, ಫಲಾನುಭವಿಗಳ ಸಂಖ್ಯೆ ವೈಯಕ್ತಿಕ ಕಾಮಗಾರಿಯಾಗಿದ್ದರೆ, ಫಲಾನುಭವಿ ಹೆಸರು, ಚಟುವಟಿಕೆಯಿಂದ ಪಡೆಯುತ್ತಿರುವ ಲಾಭ)	<p>ಮಹಾಗನಿ ಹೆಬ್ಬೇವು, ತೇಗ, ರಕ್ತ ಚಂದನ, ನೇರಳೆ, ಸಿಲ್ವರ್, ಶಿವನೆ, ಬೆಟ್ಟದನಲ್ಲಿ, ಅರಣ್ಯ ಸಸಿಗಳನ್ನು ನಾಟಿ ಮಾಡುವುದು</p> <p>ರೈತ ಫಲಾನುಭವಿಗಳಿಗೆ ಅನುಕೂಲವಾಗುವಂತೆ ರೈತರ ಜಮೀನಿನಲ್ಲಿ ಅರಣ್ಯ ಸಸಿಗಳನ್ನು ನಾಟಿ ಮಾಡಿಸುವುದು</p> <p>ರಂಗಸ್ವಾಮಿ/ಪುಟ್ಟನಾಯಕ</p> <p>ಜಲಾನಯನ ಅಭಿವೃದ್ಧಿ ಯೋಜನೆಯಡಿ ಉತ್ತಮ ಗುಣಮಟ್ಟದ ಕೃಷಿ ಅರಣ್ಯ ಸಸಿಗಿಡುಗಿಗಳನ್ನು ಮಹಾಗನಿ ಹೆಬ್ಬೇವು, ತೇಗ, ರಕ್ತ ಚಂದನ, ನೇರಳೆ, ಸಿಲ್ವರ್, ಶಿವನೆ, ಬೆಟ್ಟದನಲ್ಲಿ ಗಿಡಗಳನ್ನು ನಾಟಿ ಮಾಡಿದ ಫಲವಾಗಿ ನಮ್ಮ ಜಲಾನಯನ ಅಭಿವೃದ್ಧಿ ಯೋಜನೆಯಡಿ ಉತ್ತಮ ಗುಣಮಟ್ಟದ ಕೃಷಿ ಅರಣ್ಯ ಸಸಿಗಿಡುಗಿಗಳನ್ನು ಮಹಾಗನಿ ಹೆಬ್ಬೇವು, ತೇಗ, ರಕ್ತ ಚಂದನ, ಬೆಳೆ ಬೆಳೆದರೂ ಉತ್ತಮ ಇಳುವರಿ ಬರುತ್ತದೆ. ಇದರಿಂದ ನಮ್ಮ ಆದಾಯವೂ ಸಹ ಹೆಚ್ಚಾಗಿದೆ.</p>


ಅನುಬಂಧ
ಜಲಾನಯನ ಯೋಜನೆಗಳ ಚಟುವಟಿಕೆ/ಕಾಮಗಾರಿಗಳನ್ನು ಅಂತರ್ ಜಾಲದಲ್ಲಿ ಅಳವಡಿಸಲು
ಸಂಕ್ಷಿಪ್ತ ಮಾಹಿತಿ,

ಯೋಜನೆಯ ಹೆಸರು:	PMKSY WDC – 2.0
ವರ್ಷ:	2021-22
ಕಾಮಗಾರಿಯ/ ಚಟುವಟಿಕೆಯ ಹೆಸರು:	ಕೃಷಿ ಅರಣ್ಯ ನಸಿಗಳು
ಕಾಮಗಾರಿ/ಚಟುವಟಿಕೆಯ ಛಾಯಚಿತ್ರ (photo with Lat &Long)	
ಸರ್ವೆ ನಂಬರ್ :	68/2
ಅಕ್ಷಾಂಶ ಮತ್ತು ರೇಖಾಂಶ :	13.207305 76.997768
ಗ್ರಾಮ :	ಸಾಣೇನಹಳ್ಳಿ,
ತಾಲ್ಲೂಕು :	ಬೇಲೂರು
ಜಿಲ್ಲೆ :	ಹಾಸನ
ಕಾಮಗಾರಿ / ಚಟುವಟಿಕೆಯ ಅಂದಾಜು ಮೊತ್ತ (ರೂಪಾಯಿಗಳಲ್ಲಿ)	ರೂ. 26891/- (ಇಪ್ಪತ್ತಾರು ಸಾವಿರದ ಎಂಟು ನೂರ ತೊಂಭತ್ತೊಂದು ಮಾತ್ರ)
ಕಾಮಗಾರಿ / ಚಟುವಟಿಕೆಯ ಕುರಿತು ಸಂಕ್ಷಿಪ್ತ ವಿವರ (ಸಮುದಾಯ ಕಾಮಗಾರಿಯಾಗಿದ್ದರೆ ಅಂದಾಜು ನೀರು ಸಂಗ್ರಹಣೆ (Cubic Meter), ರಕ್ಷಣಾತ್ಮಕ ನೀರಾವರಿ ಪ್ರದೇಶ, ಫಲಾನುಭವಿಗಳ ಸಂಖ್ಯೆ ವೈಯಕ್ತಿಕ ಕಾಮಗಾರಿಯಾಗಿದ್ದರೆ, ಫಲಾನುಭವಿ ಹೆಸರು, ಜ್ಞಪ್ತವಟಿಕೆಯಿಂದ ಪಡೆಯುತ್ತಿರುವ ಲಾಭ)	<p>ಮಹಾಗನಿ ಹೆಬ್ಬೇವು, ತೇಗ, ರಕ್ತ ಚಂದನ, ನೇರಳೆ, ಸಿಲ್ವರ್, ಶಿವನೆ, ಬೆಟ್ಟದನಲ್ಲಿ ಅರಣ್ಯ ಸಸಿಗಳನ್ನು ನಾಟಿ ಮಾಡುವುದು</p> <p>ರೈತ ಫಲಾನುಭವಿಗಳಿಗೆ ಅನುಕೂಲವಾಗುವಂತೆ ರೈತರ ಜಮೀನಿನಲ್ಲಿ ಅರಣ್ಯ ಸಸಿಗಳನ್ನು ನಾಟಿ ಮಾಡಿಸುವುದು</p> <p>ಶೇಖರಯ್ಯ/ಮಂಜಯ್ಯ</p> <p>ಜಲಾನಯನ ಅಭಿವೃದ್ಧಿ ಯೋಜನೆಯಡಿ ಉತ್ತಮ ಗುಣಮಟ್ಟದ ಕೃಷಿ ಅರಣ್ಯ ಸಸಿಗಿಡುಗಿಗಳಿಂದ ಮಹಾಗನಿ ಹೆಬ್ಬೇವು, ತೇಗ, ರಕ್ತ ಚಂದನ, ನೇರಳೆ, ಸಿಲ್ವರ್, ಶಿವನೆ, ಬೆಟ್ಟದನಲ್ಲಿ ಗಿಡಗಳನ್ನು ನಾಟಿ ಮಾಡಿದ ಫಲವಾಗಿ ನಮ್ಮ ಜಲಾನಯನ ಅಭಿವೃದ್ಧಿ ಯೋಜನೆಯಡಿ ಉತ್ತಮ ಗುಣಮಟ್ಟದ ಕೃಷಿ ಅರಣ್ಯ ಸಸಿಗಿಡುಗಿಗಳಿಂದ ಮಹಾಗನಿ ಹೆಬ್ಬೇವು, ತೇಗ, ರಕ್ತ ಚಂದನ, ಬೆಳೆ ಬೆಳೆದರೂ ಉತ್ತಮ ಇಳುವರಿ ಬರುತ್ತದೆ. ಇದರಿಂದ ನಮ್ಮ ಆದಾಯವೂ ಸಹ ಹೆಚ್ಚಾಗಿದೆ.</p>

ಅನುಬಂಧ
ಜಲಾನಯನ ಯೋಜನೆಗಳ ಚಟುವಟಿಕೆ/ಕಾಮಗಾರಿಗಳನ್ನು ಅಂತರ್ ಜಾಲದಲ್ಲಿ ಅಳವಡಿಸಲು
ಸಂಕ್ಷಿಪ್ತ ಮಾಹಿತಿ,

ಯೋಜನೆಯ ಹೆಸರು:	PMKSY WDC – 2.0
ವರ್ಷ:	2021-22
ಕಾಮಗಾರಿಯ/ ಚಟುವಟಿಕೆಯ ಹೆಸರು:	ಕೃಷಿ ಅರಣ್ಯ ಸಸಿಗಳು
ಕಾಮಗಾರಿ/ಚಟುವಟಿಕೆಯ ಛಾಯಚಿತ್ರ (photo with Lat & Long)	
ಸರ್ವೆ ನಂಬರ್ :	68/2
ಅಕ್ಷಾಂಶ ಮತ್ತು ರೇಖಾಂಶ :	13.209026 76.997252
ಗ್ರಾಮ :	ಸಾಣೇನಹಳ್ಳಿ,
ತಾಲ್ಲೂಕು :	ಬೇಲೂರು
ಜಿಲ್ಲೆ :	ಹಾಸನ
ಕಾಮಗಾರಿ / ಚಟುವಟಿಕೆಯ ಅಂದಾಜು ಮೊತ್ತ (ರೂಪಾಯಿಗಳಲ್ಲಿ)	ರೂ. 26891/- (ಇಪ್ಪತ್ತಾರು ಸಾವಿರದ ಎಂಟು ನೂರ ತೊಂಭತ್ತೊಂದು ಮಾತ್ರ)
ಕಾಮಗಾರಿ / ಚಟುವಟಿಕೆಯ ಕುರಿತು ಸಂಕ್ಷಿಪ್ತ ವಿವರ (ಸಮುದಾಯ ಕಾಮಗಾರಿಯಾಗಿದ್ದರೆ ಅಂದಾಜು ನೀರು ಸಂಗ್ರಹಣೆ (Cubic Meter), ರಕ್ಷಣಾತ್ಮಕ ನೀರಾವರಿ ಪ್ರದೇಶ, ಫಲಾನುಭವಿಗಳ ಸಂಖ್ಯೆ ವೈಯಕ್ತಿಕ ಕಾಮಗಾರಿಯಾಗಿದ್ದರೆ, ಫಲಾನುಭವಿ ಹೆಸರು, ಚಟುವಟಿಕೆಯಿಂದ ಪಡೆಯುತ್ತಿರುವ ಲಾಭ)	<p>ಮಹಾಗನಿ ಹೆಬ್ಬೇವು, ತೇಗ, ರಕ್ತ ಚಂದನ, ನೇರಳೆ, ಸಿಲ್ವರ್, ಶಿವನೆ, ಬೆಟ್ಟದನಲ್ಲಿ ಅರಣ್ಯ ಸಸಿಗಳನ್ನು ನಾಟಿ ಮಾಡುವುದು</p> <p>ರೈತ ಫಲಾನುಭವಿಗಳಿಗೆ ಅನುಕೂಲವಾಗುವಂತೆ ರೈತರ ಜಮೀನಿನಲ್ಲಿ ಅರಣ್ಯ ಸಸಿಗಳನ್ನು ನಾಟಿ ಮಾಡಿಸುವುದು</p> <p>ಶೇಖರಯ್ಯ/ಮಂಜಯ್ಯ</p> <p>ಜಲಾನಯನ ಅಭಿವೃದ್ಧಿ ಯೋಜನೆಯಡಿ ಉತ್ತಮ ಗುಣಮಟ್ಟದ ಕೃಷಿ ಅರಣ್ಯ ಸಸಿಗಳನ್ನು ನಾಟಿ ಮಾಡಿದ ಮಹಾಗನಿ ಹೆಬ್ಬೇವು, ತೇಗ, ರಕ್ತ ಚಂದನ, ನೇರಳೆ, ಸಿಲ್ವರ್, ಶಿವನೆ, ಬೆಟ್ಟದನಲ್ಲಿ ಗಿಡಗಳನ್ನು ನಾಟಿ ಮಾಡಿದ ಫಲವಾಗಿ ನಮ್ಮ ಜಲಾನಯನ ಅಭಿವೃದ್ಧಿ ಯೋಜನೆಯಡಿ ಉತ್ತಮ ಗುಣಮಟ್ಟದ ಕೃಷಿ ಅರಣ್ಯ ಸಸಿಗಳನ್ನು ನಾಟಿ ಮಾಡಿದ ಮಹಾಗನಿ ಹೆಬ್ಬೇವು, ತೇಗ, ರಕ್ತ ಚಂದನ, ಬೆಳೆ ಬೆಳೆದರೂ ಉತ್ತಮ ಇಳುವರಿ ಬರುತ್ತದೆ. ಇದರಿಂದ ನಮ್ಮ ಆದಾಯವೂ ಸಹ ಹೆಚ್ಚಾಗಿದೆ.</p>


ಅನುಬಂಧ
ಜಲಾನಯನ ಯೋಜನೆಗಳ ಚಟುವಟಿಕೆ/ಕಾಮಗಾರಿಗಳನ್ನು ಅಂತರ್ ಜಾಲದಲ್ಲಿ ಅಳವಡಿಸಲು
ಸಂಕ್ಷಿಪ್ತ ಮಾಹಿತಿ

ಯೋಜನೆಯ ಹೆಸರು:	PMKSY WDC – 2.0
ವರ್ಷ:	2021-22
ಕಾಮಗಾರಿಯ/ ಚಟುವಟಿಕೆಯ ಹೆಸರು:	ಕೃಷಿ ಅರಣ್ಯ ಸಸಿಗಳು
ಕಾಮಗಾರಿ/ಚಟುವಟಿಕೆಯ ಛಾಯಚಿತ್ರ (photo with Lat &Long)	
ಸರ್ವೆ ನಂಬರ್ :	7p28
ಅಕ್ಷಾಂಶ ಮತ್ತು ರೇಖಾಂಶ :	13.172822 76.073154
ಗ್ರಾಮ :	ದಾಸಗೋಡನಹಳ್ಳಿ
ತಾಲ್ಲೂಕು :	ಬೇಲೂರು
ಜಿಲ್ಲೆ :	ಹಾಸನ
ಕಾಮಗಾರಿ / ಚಟುವಟಿಕೆಯ ಅಂದಾಜು ಮೊತ್ತ (ರೂಪಾಯಿಗಳಲ್ಲಿ)	ರೂ. 1345/- (ಒಂದು ಸಾವಿರದ ಮೂರು ನೂರ ನಲವತ್ತೈದು ಮಾತ್ರ)
ಕಾಮಗಾರಿ / ಚಟುವಟಿಕೆಯ ಕುರಿತು ಸಂಕ್ಷಿಪ್ತ ವಿವರ (ಸಮುದಾಯ ಕಾಮಗಾರಿಯಾಗಿದ್ದರೆ ಅಂದಾಜು ನೀರು ಸಂಗ್ರಹಣೆ (Cubic Meter), ರಕ್ಷಣಾತ್ಮಕ ನೀರಾವರಿ ಪ್ರದೇಶ, ಫಲಾನುಭವಿಗಳ ಸಂಖ್ಯೆ ವೈಯಕ್ತಿಕ ಕಾಮಗಾರಿಯಾಗಿದ್ದರೆ, ಫಲಾನುಭವಿ ಹೆಸರು, ಚಟುವಟಿಕೆಯಿಂದ ಪಡೆಯುತ್ತಿರುವ ಲಾಭ)	<p>ಅರಣ್ಯ ಸಸಿಗಳನ್ನು ನಾಟಿ ಮಾಡುವುದು ಕಾಮಗಾರಿ / ಚಟುವಟಿಕೆಯ ಕುರಿತು ಸಂಕ್ಷಿಪ್ತ ವಿವರ ರೈತ ಫಲಾನುಭವಿಗಳಿಗೆ ಅನುಕೂಲವಾಗುವಂತೆ ರೈತರ ಜಮೀನಿನಲ್ಲಿ ಅರಣ್ಯ ಸಸಿಗಳನ್ನು ನಾಟಿ ಮಾಡಿಸುವುದು</p> <p>ಚಂದ್ರೇಗೌಡ/ಅಡಗೂರೇಗೌಡ</p> <p>ಜಲಾನಯನ ಅಭಿವೃದ್ಧಿ ಯೋಜನೆಯಡಿ ಉತ್ತಮ ಗುಣಮಟ್ಟದ ಕೃಷಿ ಅರಣ್ಯ ಸಸಿಗಳನ್ನು ಹಕ್ಕಿದ ಮಹಾಗನಿ ಹೆಬ್ಬೇವು, ತೇಗ, ರಕ್ತ ಚಂದನ, ನೇರಳೆ, ಸಿಲ್ವರ್, ಶಿವನೆ, ಬೆಟ್ಟದನಲ್ಲಿ ಗಿಡಗಳನ್ನು ನಾಟಿ ಮಾಡಿದ ಫಲವಾಗಿ ನಮ್ಮ ಜಲಾನಯನ ಅಭಿವೃದ್ಧಿ ಯೋಜನೆಯಡಿ ಉತ್ತಮ ಗುಣಮಟ್ಟದ ಕೃಷಿ ಅರಣ್ಯ ಸಸಿಗಳನ್ನು ಹಕ್ಕಿದ ಮಹಾಗನಿ ಹೆಬ್ಬೇವು, ತೇಗ, ರಕ್ತ ಚಂದನ, ನ ಬೆಳೆ ಬೆಳೆದರೂ ಉತ್ತಮ ಇಳುವರಿ ಬರುತ್ತದೆ. ಇದರಿಂದ ನಮ್ಮ ಆದಾಯವೂ ಸಹ ಹೆಚ್ಚಾಗಿದೆ.</p>

ಅನುಬಂಧ
ಜಲಾನಯನ ಯೋಜನೆಗಳ ಚಟುವಟಿಕೆ/ಕಾಮಗಾರಿಗಳನ್ನು ಅಂತರ್ ಜಾಲದಲ್ಲಿ ಅಳವಡಿಸಲು
ಸಂಕ್ಷಿಪ್ತ ಮಾಹಿತಿ

ಯೋಜನೆಯ ಹೆಸರು:	PMKSY WDC – 2.0
ವರ್ಷ:	2021-22
ಕಾಮಗಾರಿಯ/ ಚಟುವಟಿಕೆಯ ಹೆಸರು:	ಕೃಷಿ ಅರಣ್ಯ ಸಸಿಗಳು
ಕಾಮಗಾರಿ/ಚಟುವಟಿಕೆಯ ಛಾಯಚಿತ್ರ (photo with Lat &Long)	
ಸರ್ವೆ ನಂಬರ್ :	7p29
ಅಕ್ಷಾಂಶ ಮತ್ತು ರೇಖಾಂಶ :	13.172872 76.073132
ಗ್ರಾಮ :	ದಾಸಗೋಡನಹಳ್ಳಿ
ತಾಲ್ಲೂಕು :	ಬೇಲೂರು
ಜಿಲ್ಲೆ :	ಹಾಸನ
ಕಾಮಗಾರಿ / ಚಟುವಟಿಕೆಯ ಅಂದಾಜು ಮೊತ್ತ (ರೂಪಾಯಿಗಳಲ್ಲಿ)	ರೂ. 1345/- (ಒಂದು ಸಾವಿರದ ಮೂರು ನೂರ ನಲವತ್ತೈದು ಮಾತ್ರ)
ಕಾಮಗಾರಿ / ಚಟುವಟಿಕೆಯ ಕುರಿತು ಸಂಕ್ಷಿಪ್ತ ವಿವರ (ಸಮುದಾಯ ಕಾಮಗಾರಿಯಾಗಿದ್ದರೆ ಅಂದಾಜು ನೀರು ಸಂಗ್ರಹಣೆ (Cubic Meter), ರಕ್ಷಣಾತ್ಮಕ ನೀರಾವರಿ ಪ್ರದೇಶ, ಫಲಾನುಭವಿಗಳ ಸಂಖ್ಯೆ ವೈಯಕ್ತಿಕ ಕಾಮಗಾರಿಯಾಗಿದ್ದರೆ, ಫಲಾನುಭವಿ ಹೆಸರು, ಚಟುವಟಿಕೆಯಿಂದ ಪಡೆಯುತ್ತಿರುವ ಲಾಭ)	<p>ಅರಣ್ಯ ಸಸಿಗಳನ್ನು ನಾಟಿ ಮಾಡುವುದು ಕಾಮಗಾರಿ / ಚಟುವಟಿಕೆಯ ಕುರಿತು ಸಂಕ್ಷಿಪ್ತ ವಿವರ ರೈತ ಫಲಾನುಭವಿಗಳಿಗೆ ಅನುಕೂಲವಾಗುವಂತೆ ರೈತರ ಜಮೀನಿನಲ್ಲಿ ಅರಣ್ಯ ಸಸಿಗಳನ್ನು ನಾಟಿ ಮಾಡಿಸುವುದು</p> <p>ಸುಬ್ಬೇಗೌಡ/ಬೈರೇಗೌಡ ಜಲಾನಯನ ಅಭಿವೃದ್ಧಿ ಯೋಜನೆಯಡಿ ಉತ್ತಮ ಗುಣಮಟ್ಟದ ಕೃಷಿ ಅರಣ್ಯ ಸಸಿಗಳನ್ನು ನಾಟಿ ಮಾಡಿದ ಫಲವಾಗಿ ನಮ್ಮ ಹೆಬ್ಬೇವು, ತೇಗ, ರಕ್ತ ಚಂದನ, ನೇರಳೆ, ಸಿಲ್ವರ್, ಶಿವನೆ, ಬೆಟ್ಟದನಲ್ಲಿ ಗಿಡಗಳನ್ನು ನಾಟಿ ಮಾಡಿದ ಫಲವಾಗಿ ನಮ್ಮ ಜಲಾನಯನ ಅಭಿವೃದ್ಧಿ ಯೋಜನೆಯಡಿ ಉತ್ತಮ ಗುಣಮಟ್ಟದ ಕೃಷಿ ಅರಣ್ಯ ಸಸಿಗಳನ್ನು ನಾಟಿ ಮಾಡಿದ ಫಲವಾಗಿ ನಮ್ಮ ಹೆಬ್ಬೇವು, ತೇಗ, ರಕ್ತ ಚಂದನ, ನ ಬೆಳೆ ಬೆಳೆದರೂ ಉತ್ತಮ ಇಳುವರಿ ಬರುತ್ತದೆ. ಇದರಿಂದ ನಮ್ಮ ಆದಾಯವೂ ಸಹ ಹೆಚ್ಚಾಗಿದೆ..</p>

**ಜಲಾನಯನ ಯೋಜನೆಗಳ ಚಟುವಟಿಕೆ/ಕಾಮಗಾರಿಗಳನ್ನು ಅಂತರ್ ಜಾಲದಲ್ಲಿ ಅಳವಡಿಸಲು
ಸಂಕ್ಷಿಪ್ತ ಮಾಹಿತಿ**

ಯೋಜನೆಯ ಹೆಸರು:	PMKSY WDC – 2.0
ವರ್ಷ:	2021-22
ಕಾಮಗಾರಿಯ/ ಚಟುವಟಿಕೆಯ ಹೆಸರು:	ಕೃಷಿ ಅರಣ್ಯ ಸಸಿಗಳು
ಕಾಮಗಾರಿ/ಚಟುವಟಿಕೆಯ ಛಾಯಚಿತ್ರ (photo with Lat &Long)	
ಸರ್ವೆ ನಂಬರ್ :	7/12,7/13
ಅಕ್ಷಾಂಶ ಮತ್ತು ರೇಖಾಂಶ :	13.172814 76.073117
ಗ್ರಾಮ :	ದಾಸಗೋಡನಹಳ್ಳಿ
ತಾಲ್ಲೂಕು :	ಬೇಲೂರು
ಜಿಲ್ಲೆ :	ಹಾಸನ
ಕಾಮಗಾರಿ / ಚಟುವಟಿಕೆಯ ಅಂದಾಜು ಮೊತ್ತ (ರೂಪಾಯಿಗಳಲ್ಲಿ)	ರೂ. 1345/- (ಒಂದು ಸಾವಿರದ ಮೂರು ನೂರ ನಲವತ್ತೈದು ಮಾತ್ರ)
ಕಾಮಗಾರಿ / ಚಟುವಟಿಕೆಯ ಕುರಿತು ಸಂಕ್ಷಿಪ್ತ ವಿವರ (ಸಮುದಾಯ ಕಾಮಗಾರಿಯಾಗಿದ್ದರೆ ಅಂದಾಜು ನೀರು ಸಂಗ್ರಹಣೆ (Cubic Meter), ರಕ್ಷಣಾತ್ಮಕ ನೀರಾವರಿ ಪ್ರದೇಶ, ಫಲಾನುಭವಿಗಳ ಸಂಖ್ಯೆ ವೈಯಕ್ತಿಕ ಕಾಮಗಾರಿಯಾಗಿದ್ದರೆ, ಫಲಾನುಭವಿ ಹೆಸರು, ಚಟುವಟಿಕೆಯಿಂದ ಪಡೆಯುತ್ತಿರುವ ಲಾಭ)	<p>ಅರಣ್ಯ ಸಸಿಗಳನ್ನು ನಾಟಿ ಮಾಡುವುದು ಕಾಮಗಾರಿ / ಚಟುವಟಿಕೆಯ ಕುರಿತು ಸಂಕ್ಷಿಪ್ತ ವಿವರ ರೈತ ಫಲಾನುಭವಿಗಳಿಗೆ ಅನುಕೂಲವಾಗುವಂತೆ ರೈತರ ಜಮೀನಿನಲ್ಲಿ ಅರಣ್ಯ ಸಸಿಗಳನ್ನು ನಾಟಿ ಮಾಡಿಸುವುದು</p> <p>ಅಂಥೋನಿ/ಸೈಮನ್ ಜಲಾನಯನ ಅಭಿವೃದ್ಧಿ ಯೋಜನೆಯಡಿ ಉತ್ತಮ ಗುಣಮಟ್ಟದ ಕೃಷಿ ಅರಣ್ಯ ಸಸಿಗಳನ್ನು ಹಕ್ಕಿದ ಮಹಾಗನಿ ಹೆಬ್ಬೇವು, ತೇಗ, ರಕ್ತ ಚಂದನ, ನೇರಳೆ, ಸಿಲ್ವರ್, ಶಿವನೆ, ಬೆಟ್ಟದಲ್ಲಿ ಗಿಡಗಳನ್ನು ನಾಟಿ ಮಾಡಿದ ಫಲವಾಗಿ ನಮ್ಮ ಜಲಾನಯನ ಅಭಿವೃದ್ಧಿ ಯೋಜನೆಯಡಿ ಉತ್ತಮ ಗುಣಮಟ್ಟದ ಕೃಷಿ ಅರಣ್ಯ ಸಸಿಗಳನ್ನು ಹಕ್ಕಿದ ಮಹಾಗನಿ ಹೆಬ್ಬೇವು, ತೇಗ, ರಕ್ತ ಚಂದನ, ನ ಬೆಳೆ ಬೆಳೆದರೂ ಉತ್ತಮ ಇಳುವರಿ ಬರುತ್ತದೆ. ಇದರಿಂದ ನಮ್ಮ ಆದಾಯವೂ ಸಹ ಹೆಚ್ಚಾಗಿದೆ..</p>

ಅನುಬಂಧ

ಜಲಾನಯನ ಯೋಜನೆಗಳ ಚಟುವಟಿಕೆ/ಕಾಮಗಾರಿಗಳನ್ನು ಅಂತರ್ ಜಾಲದಲ್ಲಿ ಅಳವಡಿಸಲು

ಸಂಕ್ಷಿಪ್ತ ಮಾಹಿತಿ


ಯೋಜನೆಯ ಹೆಸರು:	PMKSY WDC – 2.0
ವರ್ಷ:	2021-22
ಕಾಮಗಾರಿಯ/ ಚಟುವಟಿಕೆಯ ಹೆಸರು:	ಕೃಷಿ ಅರಣ್ಯ ಸಸಿಗಳು
ಕಾಮಗಾರಿ/ಚಟುವಟಿಕೆಯ ಛಾಯಚಿತ್ರ (photo with Lat &Long)	
ಸರ್ವೆ ನಂಬರ್ :	22/4
ಅಕ್ಷಾಂಶ ಮತ್ತು ರೇಖಾಂಶ :	13.172812 76.073175
ಗ್ರಾಮ :	ದಾಸಗೋಡನಹಳ್ಳಿ
ತಾಲ್ಲೂಕು :	ಬೇಲೂರು
ಜಿಲ್ಲೆ :	ಹಾಸನ
ಕಾಮಗಾರಿ / ಚಟುವಟಿಕೆಯ ಅಂದಾಜು ಮೊತ್ತ (ರೂಪಾಯಿಗಳಲ್ಲಿ)	ರೂ. 1345/- (ಒಂದು ಸಾವಿರದ ಮೂರು ನೂರ ನಲವತ್ತೈದು ಮಾತ್ರ)
ಕಾಮಗಾರಿ / ಚಟುವಟಿಕೆಯ ಕುರಿತು ಸಂಕ್ಷಿಪ್ತ ವಿವರ (ಸಮುದಾಯ ಕಾಮಗಾರಿಯಾಗಿದ್ದರೆ ಅಂದಾಜು ನೀರು ಸಂಗ್ರಹಣೆ (Cubic Meter), ರಕ್ಷಣಾತ್ಮಕ ನೀರಾವರಿ ಪ್ರದೇಶ, ಫಲಾನುಭವಿಗಳ ಸಂಖ್ಯೆ ವೈಯಕ್ತಿಕ ಕಾಮಗಾರಿಯಾಗಿದ್ದರೆ, ಫಲಾನುಭವಿ ಹೆಸರು, ಚಟುವಟಿಕೆಯಿಂದ ಪಡೆಯುತ್ತಿರುವ ಲಾಭ)	<p>ಅರಣ್ಯ ಸಸಿಗಳನ್ನು ನಾಟಿ ಮಾಡುವುದು ಕಾಮಗಾರಿ / ಚಟುವಟಿಕೆಯ ಕುರಿತು ಸಂಕ್ಷಿಪ್ತ ವಿವರ ರೈತ ಫಲಾನುಭವಿಗಳಿಗೆ ಅನುಕೂಲವಾಗುವಂತೆ ರೈತರ ಜಮೀನಿನಲ್ಲಿ ಅರಣ್ಯ ಸಸಿಗಳನ್ನು ನಾಟಿ ಮಾಡಿಸುವುದು</p> <p>ಚಿಕ್ಕಮ್ಮ/ಸಿದ್ದಯ್ಯ ಜಲಾನಯನ ಅಭಿವೃದ್ಧಿ ಯೋಜನೆಯಡಿ ಉತ್ತಮ ಗುಣಮಟ್ಟದ ಕೃಷಿ ಅರಣ್ಯ ಸಸಿಗಳನ್ನು ನಾಟಿ ಮಾಡಿದ ಫಲವಾಗಿ ನಮ್ಮ ಹೆಬ್ಬೇವು, ತೇಗ, ರಕ್ತ ಚಂದನ, ನೇರಳೆ, ಸಿಲ್ವರ್, ಶಿವನೆ, ಬೆಟ್ಟದಲ್ಲಿ ಗಿಡಗಳನ್ನು ನಾಟಿ ಮಾಡಿದ ಫಲವಾಗಿ ನಮ್ಮ ಜಲಾನಯನ ಅಭಿವೃದ್ಧಿ ಯೋಜನೆಯಡಿ ಉತ್ತಮ ಗುಣಮಟ್ಟದ ಕೃಷಿ ಅರಣ್ಯ ಸಸಿಗಳನ್ನು ನಾಟಿ ಮಾಡಿದ ಫಲವಾಗಿ ನಮ್ಮ ಹೆಬ್ಬೇವು, ತೇಗ, ರಕ್ತ ಚಂದನ, ನ ಬೆಳೆ ಬೆಳೆದರೂ ಉತ್ತಮ ಇಳುವರಿ ಬರುತ್ತದೆ. ಇದರಿಂದ ನಮ್ಮ ಆದಾಯವೂ ಸಹ ಹೆಚ್ಚಾಗಿದೆ..</p>

ಅನುಬಂಧ

ಜಲಾನಯನ ಯೋಜನೆಗಳ ಚಟುವಟಿಕೆ/ಕಾಮಗಾರಿಗಳನ್ನು ಅಂತರ್ ಜಾಲದಲ್ಲಿ ಅಳವಡಿಸಲು

ಸಂಕ್ಷಿಪ್ತ ಮಾಹಿತಿ


ಯೋಜನೆಯ ಹೆಸರು:	PMKSY WDC – 2.0
---------------	------------------------

ವರ್ಷ :	2021-22
ಕಾಮಗಾರಿಯ/ ಚಟುವಟಿಕೆಯ ಹೆಸರು :	ಕೃಷಿ ಅರಣ್ಯ ಸಸಿಗಳು
ಕಾಮಗಾರಿ/ಚಟುವಟಿಕೆಯ ಛಾಯಚಿತ್ರ (photo with Lat &Long)	
ಸರ್ವೆ ನಂಬರ್ :	7p/24
ಅಕ್ಷಾಂಶ ಮತ್ತು ರೇಖಾಂಶ :	13.15113 76.021017
ಗ್ರಾಮ :	ದಾಸಗೋಡನಹಳ್ಳಿ
ತಾಲ್ಲೂಕು :	ಬೇಲೂರು
ಜಿಲ್ಲೆ :	ಹಾಸನ
ಕಾಮಗಾರಿ / ಚಟುವಟಿಕೆಯ ಅಂದಾಜು ಮೊತ್ತ (ರೂಪಾಯಿಗಳಲ್ಲಿ)	ರೂ. 1345/- (ಒಂದು ಸಾವಿರದ ಮೂರು ನೂರ ನಲವತ್ತೈದು ಮಾತ್ರ)
ಕಾಮಗಾರಿ / ಚಟುವಟಿಕೆಯ ಕುರಿತು ಸಂಕ್ಷಿಪ್ತ ವಿವರ (ಸಮುದಾಯ ಕಾಮಗಾರಿಯಾಗಿದ್ದರೆ ಅಂದಾಜು ನೀರು ಸಂಗ್ರಹಣೆ (Cubic Meter), ರಕ್ಷಣಾತ್ಮಕ ನೀರಾವರಿ ಪ್ರದೇಶ, ಫಲಾನುಭವಿಗಳ ಸಂಖ್ಯೆ ವೈಯಕ್ತಿಕ ಕಾಮಗಾರಿಯಾಗಿದ್ದರೆ, ಫಲಾನುಭವಿ ಹೆಸರು, ಚಟುವಟಿಕೆಯಿಂದ ಪಡೆಯುತ್ತಿರುವ ಲಾಭ)	<p>ಅರಣ್ಯ ಸಸಿಗಳನ್ನು ನಾಟಿ ಮಾಡುವುದು ಕಾಮಗಾರಿ / ಚಟುವಟಿಕೆಯ ಕುರಿತು ಸಂಕ್ಷಿಪ್ತ ವಿವರ ರೈತ ಫಲಾನುಭವಿಗಳಿಗೆ ಅನುಕೂಲವಾಗುವಂತೆ ರೈತರ ಜಮೀನಿನಲ್ಲಿ ಅರಣ್ಯ ಸಸಿಗಳನ್ನು ನಾಟಿ ಮಾಡಿಸುವುದು</p> <p>ನಾಗಮ್ಮ/ಚಿನ್ನೇಗೌಡ</p> <p>ಜಲಾನಯನ ಅಭಿವೃದ್ಧಿ ಯೋಜನೆಯಡಿ ಉತ್ತಮ ಗುಣಮಟ್ಟದ ಕೃಷಿ ಅರಣ್ಯ ಸಸಿಗಳನ್ನು ನಾಟಿ ಮಾಡಿದ ಮಹಾಗನಿ ಹೆಬ್ಬೇವು, ತೇಗ, ರಕ್ತ ಚಂದನ, ನೇರಳೆ, ಸಿಲ್ವರ್, ಶಿವನೆ, ಬೆಟ್ಟದನಲ್ಲಿ ಗಿಡಗಳನ್ನು ನಾಟಿ ಮಾಡಿದ ಫಲವಾಗಿ ನಮ್ಮ ಜಲಾನಯನ ಅಭಿವೃದ್ಧಿ ಯೋಜನೆಯಡಿ ಉತ್ತಮ ಗುಣಮಟ್ಟದ ಕೃಷಿ ಅರಣ್ಯ ಸಸಿಗಳನ್ನು ನಾಟಿ ಮಾಡಿದ ಮಹಾಗನಿ ಹೆಬ್ಬೇವು, ತೇಗ, ರಕ್ತ ಚಂದನ, ನ ಬೆಳೆ ಬೆಳೆದರೂ ಉತ್ತಮ ಇಳುವರಿ ಬರುತ್ತದೆ.</p> <p>ಇದರಿಂದ ನಮ್ಮ ಆದಾಯವೂ ಸಹ ಹೆಚ್ಚಾಗಿದೆ..</p>

ಅನುಬಂಧ

ಜಲಾನಯನ ಯೋಜನೆಗಳ ಚಟುವಟಿಕೆ/ಕಾಮಗಾರಿಗಳನ್ನು ಅಂತರ್ ಜಾಲದಲ್ಲಿ ಅಳವಡಿಸಲು
ಸಂಕ್ಷಿಪ್ತ ಮಾಹಿತಿ

ಯೋಜನೆಯ ಹೆಸರು: PMKSY WDC - 2.0

ವರ್ಷ :	2021-22
ಕಾಮಗಾರಿಯ/ ಚಟುವಟಿಕೆಯ ಹೆಸರು :	ಕೃಷಿ ಅರಣ್ಯ ಸಸಿಗಳು
ಕಾಮಗಾರಿ/ಚಟುವಟಿಕೆಯ ಛಾಯಚಿತ್ರ (photo with Lat & Long)	
ಸರ್ವೆ ನಂಬರ್ :	7p/25
ಅಕ್ಷಾಂಶ ಮತ್ತು ರೇಖಾಂಶ :	13.172513 76.073186
ಗ್ರಾಮ :	ದಾಸಗೋಡನಹಳ್ಳಿ
ತಾಲ್ಲೂಕು :	ಬೇಲೂರು
ಜಿಲ್ಲೆ :	ಹಾಸನ
ಕಾಮಗಾರಿ / ಚಟುವಟಿಕೆಯ ಅಂದಾಜು ಮೊತ್ತ (ರೂಪಾಯಿಗಳಲ್ಲಿ)	ರೂ. 1345/- (ಒಂದು ಸಾವಿರದ ಮೂರು ನೂರ ನಲವತ್ತೈದು ಮಾತ್ರ)
ಕಾಮಗಾರಿ / ಚಟುವಟಿಕೆಯ ಕುರಿತು ಸಂಕ್ಷಿಪ್ತ ವಿವರ (ಸಮುದಾಯ ಕಾಮಗಾರಿಯಾಗಿದ್ದರೆ ಅಂದಾಜು ನೀರು ಸಂಗ್ರಹಣೆ (Cubic Meter), ರಕ್ಷಣಾತ್ಮಕ ನೀರಾವರಿ ಪ್ರದೇಶ, ಫಲಾನುಭವಿಗಳ ಸಂಖ್ಯೆ ವೈಯಕ್ತಿಕ ಕಾಮಗಾರಿಯಾಗಿದ್ದರೆ, ಫಲಾನುಭವಿ ಹೆಸರು, ಚಟುವಟಿಕೆಯಿಂದ ಪಡೆಯುತ್ತಿರುವ ಲಾಭ)	<p>ಅರಣ್ಯ ಸಸಿಗಳನ್ನು ನಾಟಿ ಮಾಡುವುದು ಕಾಮಗಾರಿ / ಚಟುವಟಿಕೆಯ ಕುರಿತು ಸಂಕ್ಷಿಪ್ತ ವಿವರ</p> <p>ರೈತ ಫಲಾನುಭವಿಗಳಿಗೆ ಅನುಕೂಲವಾಗುವಂತೆ ರೈತರ ಜಮೀನಿನಲ್ಲಿ ಅರಣ್ಯ ಸಸಿಗಳನ್ನು ನಾಟಿ ಮಾಡಿಸುವುದು</p> <p>ಮಂಜಯ್ಯ/ಚಿಕ್ಕಯ್ಯ</p> <p>ಜಲಾನಯನ ಅಭಿವೃದ್ಧಿ ಯೋಜನೆಯಡಿ ಉತ್ತಮ ಗುಣಮಟ್ಟದ ಕೃಷಿ ಅರಣ್ಯ ಸಸಿಗಳನ್ನು ನಾಟಿ ಮಾಡಿದ ಫಲವಾಗಿ ನಮ್ಮ ಜಲಾನಯನ ಅಭಿವೃದ್ಧಿ ಚಂದನ, ನೇರಳೆ, ಸಿಲ್ವರ್, ಶಿವನೆ, ಬೆಟ್ಟದನಲ್ಲಿ ಗಿಡಗಳನ್ನು ನಾಟಿ ಮಾಡಿದ ಫಲವಾಗಿ ನಮ್ಮ ಜಲಾನಯನ ಅಭಿವೃದ್ಧಿ ಯೋಜನೆಯಡಿ ಉತ್ತಮ ಗುಣಮಟ್ಟದ ಕೃಷಿ ಅರಣ್ಯ ಸಸಿಗಳನ್ನು ನಾಟಿ ಮಾಡಿದ ಫಲವಾಗಿ ನಮ್ಮ ಜಲಾನಯನ ಅಭಿವೃದ್ಧಿ ಚಂದನ, ನ ಬೆಳೆ ಬೆಳೆದರೂ ಉತ್ತಮ ಇಳುವರಿ ಬರುತ್ತದೆ. ಇದರಿಂದ ನಮ್ಮ ಆದಾಯವೂ ಸಹ ಹೆಚ್ಚಾಗಿದೆ..</p>

ಅನುಬಂಧ

ಜಲಾನಯನ ಯೋಜನೆಗಳ ಚಟುವಟಿಕೆ/ಕಾಮಗಾರಿಗಳನ್ನು ಅಂತರ್ ಜಾಲದಲ್ಲಿ ಅಳವಡಿಸಲು
ಸಂಕ್ಷಿಪ್ತ ಮಾಹಿತಿ


ಯೋಜನೆಯ ಹೆಸರು :	PMKSY WDC – 2.0
ವರ್ಷ :	2021-22

ಕಾಮಗಾರಿಯ/ ಚಟುವಟಿಕೆಯ ಹೆಸರು:	ಕೃಷಿ ಅರಣ್ಯ ಸಸಿಗಳು
ಕಾಮಗಾರಿ/ಚಟುವಟಿಕೆಯ ಛಾಯಚಿತ್ರ (photo with Lat &Long)	
ಸರ್ವೆ ನಂಬರ್ :	7p/34
ಅಕ್ಷಾಂಶ ಮತ್ತು ರೇಖಾಂಶ :	13.172815 76.073165
ಗ್ರಾಮ :	ದಾಸಗೋಡನಹಳ್ಳಿ
ತಾಲ್ಲೂಕು :	ಬೇಲೂರು
ಜಿಲ್ಲೆ :	ಹಾಸನ
ಕಾಮಗಾರಿ / ಚಟುವಟಿಕೆಯ ಅಂದಾಜು ಮೊತ್ತ (ರೂಪಾಯಿಗಳಲ್ಲಿ)	ರೂ. 1345/- (ಒಂದು ಸಾವಿರದ ಮೂರು ನೂರ ನಲವತ್ತೈದು ಮಾತ್ರ)
ಕಾಮಗಾರಿ / ಚಟುವಟಿಕೆಯ ಕುರಿತು ಸಂಕ್ಷಿಪ್ತ ವಿವರ (ಸಮುದಾಯ ಕಾಮಗಾರಿಯಾಗಿದ್ದರೆ ಅಂದಾಜು ನೀರು ಸಂಗ್ರಹಣೆ (Cubic Meter), ರಕ್ಷಣಾತ್ಮಕ ನೀರಾವರಿ ಪ್ರದೇಶ, ಫಲಾನುಭವಿಗಳ ಸಂಖ್ಯೆ ವೈಯಕ್ತಿಕ ಕಾಮಗಾರಿಯಾಗಿದ್ದರೆ, ಫಲಾನುಭವಿ ಹೆಸರು, ಚಟುವಟಿಕೆಯಿಂದ ಪಡೆಯುತ್ತಿರುವ ಲಾಭ)	<p>ಅರಣ್ಯ ಸಸಿಗಳನ್ನು ನಾಟಿ ಮಾಡುವುದು <u>ಕಾಮಗಾರಿ / ಚಟುವಟಿಕೆಯ ಕುರಿತು ಸಂಕ್ಷಿಪ್ತ ವಿವರ</u></p> <p>ರೈತ ಫಲಾನುಭವಿಗಳಿಗೆ ಅನುಕೂಲವಾಗುವಂತೆ ರೈತರ ಜಮೀನಿನಲ್ಲಿ ಅರಣ್ಯ ಸಸಿಗಳನ್ನು ನಾಟಿ ಮಾಡಿಸುವುದು</p> <p>ದ್ಯಾವಯ್ಯ/ಮಸಿಯಯ್ಯ</p> <p>ಜಲಾನಯನ ಅಭಿವೃದ್ಧಿ ಯೋಜನೆಯಡಿ ಉತ್ತಮ ಗುಣಮಟ್ಟದ ಕೃಷಿ ಅರಣ್ಯ ಸಸಿಗಳನ್ನು ನಾಟಿ ಮಾಡಿದ ಮಹಾಗನಿ ಹೆಬ್ಬೇವು, ತೇಗ, ರಕ್ತ ಚಂದನ, ನೇರಳೆ, ಸಿಲ್ವರ್, ಶಿವನೆ, ಬೆಟ್ಟದನಲ್ಲಿ ಗಿಡಗಳನ್ನು ನಾಟಿ ಮಾಡಿದ ಫಲವಾಗಿ ನಮ್ಮ ಜಲಾನಯನ ಅಭಿವೃದ್ಧಿ ಯೋಜನೆಯಡಿ ಉತ್ತಮ ಗುಣಮಟ್ಟದ ಕೃಷಿ ಅರಣ್ಯ ಸಸಿಗಳನ್ನು ನಾಟಿ ಮಾಡಿದ ಮಹಾಗನಿ ಹೆಬ್ಬೇವು, ತೇಗ, ರಕ್ತ ಚಂದನ, ನ ಬೆಳೆ ಬೆಳೆದರೂ ಉತ್ತಮ ಇಳುವರಿ ಬರುತ್ತದೆ. ಇದರಿಂದ ನಮ್ಮ ಆದಾಯವೂ ಸಹ ಹೆಚ್ಚಾಗಿದೆ..</p>

ಅನುಬಂಧ


ಜಲಾನಯನ ಯೋಜನೆಗಳ ಚಟುವಟಿಕೆ/ಕಾಮಗಾರಿಗಳನ್ನು ಅಂತರ್ ಜಾಲದಲ್ಲಿ ಅಳವಡಿಸಲು
ಸಂಕ್ಷಿಪ್ತ ಮಾಹಿತಿ

ಯೋಜನೆಯ ಹೆಸರು:	PMKSY WDC – 2.0
ವರ್ಷ:	2021-22
ಕಾಮಗಾರಿಯ/ ಚಟುವಟಿಕೆಯ ಹೆಸರು:	ಕೃಷಿ ಅರಣ್ಯ ಸಸಿಗಳು

ಚಟುವಟಿಕೆಯ ಹೆಸರು:	
ಕಾಮಗಾರಿ/ಚಟುವಟಿಕೆಯ ಛಾಯಚಿತ್ರ (photo with Lat & Long)	
ಸರ್ವೆ ನಂಬರ್ :	15,14
ಅಕ್ಷಾಂಶ ಮತ್ತು ರೇಖಾಂಶ :	13.172873 76.073176
ಗ್ರಾಮ :	ದಾಸಗೋಡನಹಳ್ಳಿ
ತಾಲ್ಲೂಕು :	ಬೇಲೂರು
ಜಿಲ್ಲೆ :	ಹಾಸನ
ಕಾಮಗಾರಿ / ಚಟುವಟಿಕೆಯ ಅಂದಾಜು ಮೊತ್ತ (ರೂಪಾಯಿಗಳಲ್ಲಿ)	ರೂ. 1345/- (ಒಂದು ಸಾವಿರದ ಮೂರು ನೂರ ನಲವತ್ತೈದು ಮಾತ್ರ)
ಕಾಮಗಾರಿ / ಚಟುವಟಿಕೆಯ ಕುರಿತು ಸಂಕ್ಷಿಪ್ತ ವಿವರ (ಸಮುದಾಯ ಕಾಮಗಾರಿಯಾಗಿದ್ದರೆ ಅಂದಾಜು ನೀರು ಸಂಗ್ರಹಣೆ (Cubic Meter), ರಕ್ಷಣಾತ್ಮಕ ನೀರಾವರಿ ಪ್ರದೇಶ, ಫಲಾನುಭವಿಗಳ ಸಂಖ್ಯೆ, ವೈಯಕ್ತಿಕ ಕಾಮಗಾರಿಯಾಗಿದ್ದರೆ, ಫಲಾನುಭವಿ ಹೆಸರು, ಚಟುವಟಿಕೆಯಿಂದ ಪಡೆಯುತ್ತಿರುವ ಲಾಭ)	<p>ಅರಣ್ಯ ಸಸಿಗಳನ್ನು ನಾಟಿ ಮಾಡುವುದು</p> <p>ಕಾಮಗಾರಿ / ಚಟುವಟಿಕೆಯ ಕುರಿತು ಸಂಕ್ಷಿಪ್ತ ವಿವರ</p> <p>ರೈತ ಫಲಾನುಭವಿಗಳಿಗೆ ಅನುಕೂಲವಾಗುವಂತೆ ರೈತರ ಜಮೀನಿನಲ್ಲಿ ಅರಣ್ಯ ಸಸಿಗಳನ್ನು ನಾಟಿ ಮಾಡಿಸುವುದು</p> <p>ಶಂಕ್ರಯ್ಯ/ರುದ್ರಯ್ಯ</p> <p>ಜಲಾನಯನ ಅಭಿವೃದ್ಧಿ ಯೋಜನೆಯಡಿ ಉತ್ತಮ ಗುಣಮಟ್ಟದ ಕೃಷಿ ಅರಣ್ಯ ಸಸಿಗಳನ್ನು ಹಾಕಿದ ಮಹಾಗನಿ ಹೆಬ್ಬೇವು, ತೇಗ, ರಕ್ತ ಚಂದನ, ನೇರಳೆ, ಸಿಲ್ವರ್, ಶಿವನೆ, ಬೆಟ್ಟದನಲ್ಲಿ ಗಿಡಗಳನ್ನು ನಾಟಿ ಮಾಡಿದ ಫಲವಾಗಿ ನಮ್ಮ ಜಲಾನಯನ ಅಭಿವೃದ್ಧಿ ಯೋಜನೆಯಡಿ ಉತ್ತಮ ಗುಣಮಟ್ಟದ ಕೃಷಿ ಅರಣ್ಯ ಸಸಿಗಳನ್ನು ಹಾಕಿದ ಮಹಾಗನಿ ಹೆಬ್ಬೇವು, ತೇಗ, ರಕ್ತ ಚಂದನ, ನ ಬೆಳೆ ಬೆಳೆದರೂ ಉತ್ತಮ ಇಳುವರಿ ಬರುತ್ತದೆ. ಇದರಿಂದ ನಮ್ಮ ಆದಾಯವೂ ಸಹ ಹೆಚ್ಚಾಗಿದೆ..</p>

ಅನುಬಂಧ
ಜಲಾನಯನ ಯೋಜನೆಗಳ ಚಟುವಟಿಕೆ/ಕಾಮಗಾರಿಗಳನ್ನು ಅಂತರ್ ಜಾಲದಲ್ಲಿ ಅಳವಡಿಸಲು
ಸಂಕ್ಷಿಪ್ತ ಮಾಹಿತಿ

ಯೋಜನೆಯ ಹೆಸರು:	PMKSY WDC – 2.0
ವರ್ಷ:	2021-22
ಕಾಮಗಾರಿಯ/ ಚಟುವಟಿಕೆಯ ಹೆಸರು:	ಕೃಷಿ ಅರಣ್ಯ ಸಸಿಗಳು

<p>ಕಾಮಗಾರಿ/ಚಟುವಟಿಕೆಯ ಛಾಯಚಿತ್ರ (photo with Lat &Long)</p>	
<p>ಸರ್ವೆ ನಂಬರ್ :</p>	<p>9</p>
<p>ಅಕ್ಷಾಂಶ ಮತ್ತು ರೇಖಾಂಶ :</p>	<p>13.172873 76.073176</p>
<p>ಗ್ರಾಮ :</p>	<p>ದಾಸಗೋಡನಹಳ್ಳಿ</p>
<p>ತಾಲ್ಲೂಕು :</p>	<p>ಬೇಲೂರು</p>
<p>ಜಿಲ್ಲೆ :</p>	<p>ಹಾಸನ</p>
<p>ಕಾಮಗಾರಿ / ಚಟುವಟಿಕೆಯ ಅಂದಾಜು ಮೊತ್ತ (ರೂಪಾಯಿಗಳಲ್ಲಿ)</p>	<p>ರೂ. 1345/- (ಒಂದು ಸಾವಿರದ ಮೂರು ನೂರ ನಲವತ್ತೈದು ಮಾತ್ರ)</p>
<p>ಕಾಮಗಾರಿ / ಚಟುವಟಿಕೆಯ ಕುರಿತು ಸಂಕ್ಷಿಪ್ತ ವಿವರ (ಸಮುದಾಯ ಕಾಮಗಾರಿಯಾಗಿದ್ದರೆ ಅಂದಾಜು ನೀರು ಸಂಗ್ರಹಣೆ (Cubic Meter), ರಕ್ಷಣಾತ್ಮಕ ನೀರಾವರಿ ಪ್ರದೇಶ, ಫಲಾನುಭವಿಗಳ ಸಂಖ್ಯೆ ವೈಯಕ್ತಿಕ ಕಾಮಗಾರಿಯಾಗಿದ್ದರೆ, ಫಲಾನುಭವಿ ಹೆಸರು, ಚಟುವಟಿಕೆಯಿಂದ ಪಡೆಯುತ್ತಿರುವ ಲಾಭ)</p>	<p>ಅರಣ್ಯ ಸಸಿಗಳನ್ನು ನಾಟಿ ಮಾಡುವುದು <u>ಕಾಮಗಾರಿ / ಚಟುವಟಿಕೆಯ ಕುರಿತು ಸಂಕ್ಷಿಪ್ತ ವಿವರ</u> ರೈತ ಫಲಾನುಭವಿಗಳಿಗೆ ಅನುಕೂಲವಾಗುವಂತೆ ರೈತರ ಜಮೀನಿನಲ್ಲಿ ಅರಣ್ಯ ಸಸಿಗಳನ್ನು ನಾಟಿ ಮಾಡಿಸುವುದು ನೇತ್ರಕುಮಾರ/ಪರ್ವತೇಗೌಡ ಜಲಾನಯನ ಅಭಿವೃದ್ಧಿ ಯೋಜನೆಯಡಿ ಉತ್ತಮ ಗುಣಮಟ್ಟದ ಕೃಷಿ ಅರಣ್ಯ ಸಸಿಗಳನ್ನು ಹಾಕಿದ ಮಹಾಗನಿ ಹೆಬ್ಬೇವು, ತೇಗ, ರಕ್ತ ಚಂದನ, ನೇರಳೆ, ಸಿಲ್ವರ್, ಶಿವನಿ, ಬೆಟ್ಟದನಲ್ಲಿ ಗಿಡಗಳನ್ನು ನಾಟಿ ಮಾಡಿದ ಫಲವಾಗಿ ನಮ್ಮ ಜಲಾನಯನ ಅಭಿವೃದ್ಧಿ ಯೋಜನೆಯಡಿ ಉತ್ತಮ ಗುಣಮಟ್ಟದ ಕೃಷಿ ಅರಣ್ಯ ಸಸಿಗಳನ್ನು ಹಾಕಿದ ಮಹಾಗನಿ ಹೆಬ್ಬೇವು, ತೇಗ, ರಕ್ತ ಚಂದನ, ನ ಬೆಳೆ ಬೆಳೆದರೂ ಉತ್ತಮ ಇಳುವರಿ ಬರುತ್ತದೆ. ಇದರಿಂದ ನಮ್ಮ ಆದಾಯವೂ ಸಹ ಹೆಚ್ಚಾಗಿದೆ..</p>

ಅನುಬಂಧ
ಜಲಾನಯನ ಯೋಜನೆಗಳ ಚಟುವಟಿಕೆ/ಕಾಮಗಾರಿಗಳನ್ನು ಅಂತರ್ ಜಾಲದಲ್ಲಿ ಅಳವಡಿಸಲು
ಸಂಕ್ಷಿಪ್ತ ಮಾಹಿತಿ

<p>ಯೋಜನೆಯ ಹೆಸರು:</p>	<p>PMKSY WDC – 2.0</p>
<p>ವರ್ಷ:</p>	<p>2021-22</p>

ಕಾಮಗಾರಿಯ/ ಚಟುವಟಿಕೆಯ ಹೆಸರು:	ಕೃಷಿ ಅರಣ್ಯ ಸಸಿಗಳು
ಕಾಮಗಾರಿ/ಚಟುವಟಿಕೆಯ ಛಾಯಚಿತ್ರ (photo with Lat &Long)	
ಸರ್ವೆ ನಂಬರ್ :	9
ಅಕ್ಷಾಂಶ ಮತ್ತು ರೇಖಾಂಶ :	13.175273 76.073196
ಗ್ರಾಮ :	ದಾಸಗೋಡನಹಳ್ಳಿ
ತಾಲ್ಲೂಕು :	ಬೇಲೂರು
ಜಿಲ್ಲೆ :	ಹಾಸನ
ಕಾಮಗಾರಿ / ಚಟುವಟಿಕೆಯ ಅಂದಾಜು ಮೊತ್ತ (ರೂಪಾಯಿಗಳಲ್ಲಿ)	ರೂ. 1345/- (ಒಂದು ಸಾವಿರದ ಮೂರು ನೂರ ನಲವತ್ತೈದು ಮಾತ್ರ)
ಕಾಮಗಾರಿ / ಚಟುವಟಿಕೆಯ ಕುರಿತು ಸಂಕ್ಷಿಪ್ತ ವಿವರ (ಸಮುದಾಯ ಕಾಮಗಾರಿಯಾಗಿದ್ದರೆ ಅಂದಾಜು ನೀರು ಸಂಗ್ರಹಣೆ (Cubic Meter), ರಕ್ಷಣಾತ್ಮಕ ನೀರಾವರಿ ಪ್ರದೇಶ, ಫಲಾನುಭವಿಗಳ ಸಂಖ್ಯೆ ವೈಯಕ್ತಿಕ ಕಾಮಗಾರಿಯಾಗಿದ್ದರೆ, ಫಲಾನುಭವಿ ಹೆಸರು, ಚಟುವಟಿಕೆಯಿಂದ ಪಡೆಯುತ್ತಿರುವ ಲಾಭ)	ಅರಣ್ಯ ಸಸಿಗಳನ್ನು ನಾಟಿ ಮಾಡುವುದು ಕಾಮಗಾರಿ / ಚಟುವಟಿಕೆಯ ಕುರಿತು ಸಂಕ್ಷಿಪ್ತ ವಿವರ ರೈತ ಫಲಾನುಭವಿಗಳಿಗೆ ಅನುಕೂಲವಾಗುವಂತೆ ರೈತರ ಜಮೀನಿನಲ್ಲಿ ಅರಣ್ಯ ಸಸಿಗಳನ್ನು ನಾಟಿ ಮಾಡಿಸುವುದು ಚಂದ್ರೇಗೌಡ/ಚನ್ನವೀರೇಗೌಡ ಜಲಾನಯನ ಅಭಿವೃದ್ಧಿ ಯೋಜನೆಯಡಿ ಉತ್ತಮ ಗುಣಮಟ್ಟದ ಕೃಷಿ ಅರಣ್ಯ ಸಸಿಗುಣನಿರೀಕ್ಷಿಸಿದ ಮಹಾಗನಿ ಹೆಬ್ಬೇವು, ತೇಗ, ರಕ್ತ ಚಂದನ, ನೇರಳೆ, ಸಿಲ್ವರ್, ಶಿವನೆ, ಬೆಟ್ಟದನಲ್ಲಿ ಗಿಡಗಳನ್ನು ನಾಟಿ ಮಾಡಿದ ಫಲವಾಗಿ ನಮ್ಮ ಜಲಾನಯನ ಅಭಿವೃದ್ಧಿ ಯೋಜನೆಯಡಿ ಉತ್ತಮ ಗುಣಮಟ್ಟದ ಕೃಷಿ ಅರಣ್ಯ ಸಸಿಗುಣನಿರೀಕ್ಷಿಸಿದ ಮಹಾಗನಿ ಹೆಬ್ಬೇವು, ತೇಗ, ರಕ್ತ ಚಂದನ, ನ ಬೆಳೆ ಬೆಳೆದರೂ ಉತ್ತಮ ಇಳುವರಿ ಬರುತ್ತದೆ. ಇದರಿಂದ ನಮ್ಮ ಆದಾಯವೂ ಸಹ ಹೆಚ್ಚಾಗಿದೆ..

ಅನುಬಂಧ
ಜಲಾನಯನ ಯೋಜನೆಗಳ ಚಟುವಟಿಕೆ/ಕಾಮಗಾರಿಗಳನ್ನು ಅಂತರ್ ಜಾಲದಲ್ಲಿ ಅಳವಡಿಸಲು
ಸಂಕ್ಷಿಪ್ತ ಮಾಹಿತಿ


ಯೋಜನೆಯ ಹೆಸರು:	PMKSY WDC – 2.0
ವರ್ಷ:	2021-22

ಕಾಮಗಾರಿಯ/ ಚಟುವಟಿಕೆಯ ಹೆಸರು:	ಕೃಷಿ ಅರಣ್ಯ ಸಸಿಗಳು
ಕಾಮಗಾರಿ/ಚಟುವಟಿಕೆಯ ಛಾಯಚಿತ್ರ (photo with Lat &Long)	
ಸರ್ವೆ ನಂಬರ್ :	9
ಅಕ್ಷಾಂಶ ಮತ್ತು ರೇಖಾಂಶ :	13.172815 76.073116
ಗ್ರಾಮ :	ದಾಸಗೋಡನಹಳ್ಳಿ
ತಾಲ್ಲೂಕು :	ಬೇಲೂರು
ಜಿಲ್ಲೆ :	ಹಾಸನ
ಕಾಮಗಾರಿ / ಚಟುವಟಿಕೆಯ ಅಂದಾಜು ಮೊತ್ತ (ರೂಪಾಯಿಗಳಲ್ಲಿ)	ರೂ. 1345/- (ಒಂದು ಸಾವಿರದ ಮೂರು ನೂರ ನಲವತ್ತೈದು ಮಾತ್ರ)
ಕಾಮಗಾರಿ / ಚಟುವಟಿಕೆಯ ಕುರಿತು ಸಂಕ್ಷಿಪ್ತ ವಿವರ (ಸಮುದಾಯ ಕಾಮಗಾರಿಯಾಗಿದ್ದರೆ ಅಂದಾಜು ನೀರು ಸಂಗ್ರಹಣೆ (Cubic Meter), ರಕ್ಷಣಾತ್ಮಕ ನೀರಾವರಿ ಪ್ರದೇಶ, ಫಲಾನುಭವಿಗಳ ಸಂಖ್ಯೆ ವೈಯಕ್ತಿಕ ಕಾಮಗಾರಿಯಾಗಿದ್ದರೆ, ಫಲಾನುಭವಿ ಹೆಸರು, ಚಟುವಟಿಕೆಯಿಂದ ಪಡೆಯುತ್ತಿರುವ ಲಾಭ)	ಅರಣ್ಯ ಸಸಿಗಳನ್ನು ನಾಟಿ ಮಾಡುವುದು <u>ಕಾಮಗಾರಿ / ಚಟುವಟಿಕೆಯ ಕುರಿತು ಸಂಕ್ಷಿಪ್ತ ವಿವರ</u> ರೈತ ಫಲಾನುಭವಿಗಳಿಗೆ ಅನುಕೂಲವಾಗುವಂತೆ ರೈತರ ಜಮೀನಿನಲ್ಲಿ ಅರಣ್ಯ ಸಸಿಗಳನ್ನು ನಾಟಿ ಮಾಡಿಸುವುದು ಬಸವರಾಜು/ಈರೇಗೌಡ ಈ ಯೋಜನೆಯಿಂದ ನಮ್ಮ ಜೀವನ ವೈಕರಿಯು ತುಂಬಾ ಸುಧಾರಿಸಿರುವುದು.

ಅನುಬಂಧ

ಜಲಾನಯನ ಯೋಜನೆಗಳ ಚಟುವಟಿಕೆ/ಕಾಮಗಾರಿಗಳನ್ನು ಅಂತರ್ ಜಾಲದಲ್ಲಿ ಅಳವಡಿಸಲು
ಸಂಕ್ಷಿಪ್ತ ಮಾಹಿತಿ


ಯೋಜನೆಯ ಹೆಸರು:	PMKSY WDC – 2.0
ವರ್ಷ:	2021-22
ಕಾಮಗಾರಿಯ/ ಹೆಸರು:	ಕೃಷಿ ಅರಣ್ಯ ಸಸಿಗಳು

ಚಟುವಟಿಕೆಯ ಹೆಸರು:	
ಕಾಮಗಾರಿ/ಚಟುವಟಿಕೆಯ ಛಾಯಚಿತ್ರ (photo with Lat &Long)	
ಸರ್ವೆ ನಂಬರ್ :	176/2
ಅಕ್ಷಾಂಶ ಮತ್ತು ರೇಖಾಂಶ :	13.172874 76.073177
ಗ್ರಾಮ :	ದಾಸಗೋಡನಹಳ್ಳಿ
ತಾಲ್ಲೂಕು :	ಬೇಲೂರು
ಜಿಲ್ಲೆ :	ಹಾಸನ
ಕಾಮಗಾರಿ / ಚಟುವಟಿಕೆಯ ಅಂದಾಜು ಮೊತ್ತ (ರೂಪಾಯಿಗಳಲ್ಲಿ)	ರೂ. 1345/- (ಒಂದು ಸಾವಿರದ ಮೂರು ನೂರ ನಲವತ್ತೈದು ಮಾತ್ರ)
ಕಾಮಗಾರಿ / ಚಟುವಟಿಕೆಯ ಕುರಿತು ಸಂಕ್ಷಿಪ್ತ ವಿವರ (ಸಮುದಾಯ ಕಾಮಗಾರಿಯಾಗಿದ್ದರೆ ಅಂದಾಜು ನೀರು ಸಂಗ್ರಹಣೆ (Cubic Meter), ರಕ್ಷಣಾತ್ಮಕ ನೀರಾವರಿ ಪ್ರದೇಶ, ಫಲಾನುಭವಿಗಳ ಸಂಖ್ಯೆ, ವೈಯಕ್ತಿಕ ಕಾಮಗಾರಿಯಾಗಿದ್ದರೆ, ಫಲಾನುಭವಿ ಹೆಸರು, ಚಟುವಟಿಕೆಯಿಂದ ಪಡೆಯುತ್ತಿರುವ ಲಾಭ)	<p>ಅರಣ್ಯ ಸಸಿಗಳನ್ನು ನಾಟಿ ಮಾಡುವುದು ಕಾಮಗಾರಿ / ಚಟುವಟಿಕೆಯ ಕುರಿತು ಸಂಕ್ಷಿಪ್ತ ವಿವರ</p> <p>ರೈತ ಫಲಾನುಭವಿಗಳಿಗೆ ಅನುಕೂಲವಾಗುವಂತೆ ರೈತರ ಜಮೀನಿನಲ್ಲಿ ಅರಣ್ಯ ಸಸಿಗಳನ್ನು ನಾಟಿ ಮಾಡಿಸುವುದು</p> <p>ಶಾಂತರಾಜು/ಭೀಮಶೆಟ್ಟಿ ಜಲಾನಯನ ಅಭಿವೃದ್ಧಿ ಯೋಜನೆಯಡಿ ಉತ್ತಮ ಗುಣಮಟ್ಟದ ಕೃಷಿ ಅರಣ್ಯ ಸಸಿಗಳನ್ನು ನಾಟಿ ಮಾಡಿದ ಫಲವಾಗಿ ನಮ್ಮ ಜಲಾನಯನ ತೇಗ, ರಕ್ತ ಚಂದನ, ನೇರಳೆ, ಸಿಲ್ವರ್, ಶಿವನೆ, ಬೆಟ್ಟದನಲ್ಲಿ ಗಿಡಗಳನ್ನು ನಾಟಿ ಮಾಡಿದ ಫಲವಾಗಿ ನಮ್ಮ ಜಲಾನಯನ ಅಭಿವೃದ್ಧಿ ಯೋಜನೆಯಡಿ ಉತ್ತಮ ಗುಣಮಟ್ಟದ ಕೃಷಿ ಅರಣ್ಯ ಸಸಿಗಳನ್ನು ನಾಟಿ ಮಾಡಿದ ಫಲವಾಗಿ ನಮ್ಮ ಜಲಾನಯನ ತೇಗ, ರಕ್ತ ಚಂದನ, ನ ಬೆಳೆ ಬೆಳೆದರೂ ಉತ್ತಮ ಇಳುವರಿ ಬರುತ್ತದೆ. ಇದರಿಂದ ನಮ್ಮ ಆದಾಯವೂ ಸಹ ಹೆಚ್ಚಾಗಿದೆ..</p>

ಅನುಬಂಧ

ಜಲಾನಯನ ಯೋಜನೆಗಳ ಚಟುವಟಿಕೆ/ಕಾಮಗಾರಿಗಳನ್ನು ಅಂತರ್ ಜಾಲದಲ್ಲಿ ಅಳವಡಿಸಲು ಸಂಕ್ಷಿಪ್ತ ಮಾಹಿತಿ


ಯೋಜನೆಯ ಹೆಸರು:	PMKSY WDC – 2.0
ವರ್ಷ:	2021-22
ಕಾಮಗಾರಿಯ/ ಚಟುವಟಿಕೆಯ ಹೆಸರು:	ಕೃಷಿ ಅರಣ್ಯ ಸಸಿಗಳು

ಕಾಮಗಾರಿ/ಚಟುವಟಿಕೆಯ ಛಾಯಚಿತ್ರ (photo with Lat & Long)	
ಸರ್ವೆ ನಂಬರ್ :	1
ಅಕ್ಷಾಂಶ ಮತ್ತು ರೇಖಾಂಶ :	13.002815 76.083168
ಗ್ರಾಮ :	ದಾಸಗೋಡನಹಳ್ಳಿ
ತಾಲ್ಲೂಕು :	ಬೇಲೂರು
ಜಿಲ್ಲೆ :	ಹಾಸನ
ಕಾಮಗಾರಿ / ಚಟುವಟಿಕೆಯ ಅಂದಾಜು ಮೊತ್ತ (ರೂಪಾಯಿಗಳಲ್ಲಿ)	ರೂ. 2689/- (ಎರಡು ಸಾವಿರದ ಆರು ನೂರ ಎಂಭತ್ತೊಂಭತ್ತು ಮಾತ್ರ)
ಕಾಮಗಾರಿ / ಚಟುವಟಿಕೆಯ ಕುರಿತು ಸಂಕ್ಷಿಪ್ತ ವಿವರ (ಸಮುದಾಯ ಕಾಮಗಾರಿಯಾಗಿದ್ದರೆ ಅಂದಾಜು ನೀರು ಸಂಗ್ರಹಣೆ (Cubic Meter), ರಕ್ಷಣಾತ್ಮಕ ನೀರಾವರಿ ಪ್ರದೇಶ, ಫಲಾನುಭವಿಗಳ ಸಂಖ್ಯೆ, ವೈಯಕ್ತಿಕ ಕಾಮಗಾರಿಯಾಗಿದ್ದರೆ, ಫಲಾನುಭವಿ ಹೆಸರು, ಚಟುವಟಿಕೆಯಿಂದ ಪಡೆಯುತ್ತಿರುವ ಲಾಭ)	<p>ಅರಣ್ಯ ಸಸಿಗಳನ್ನು ನಾಟಿ ಮಾಡುವುದು ಕಾಮಗಾರಿ / ಚಟುವಟಿಕೆಯ ಕುರಿತು ಸಂಕ್ಷಿಪ್ತ ವಿವರ</p> <p>ರೈತ ಫಲಾನುಭವಿಗಳಿಗೆ ಅನುಕೂಲವಾಗುವಂತೆ ರೈತರ ಜಮೀನಿನಲ್ಲಿ ಅರಣ್ಯ ಸಸಿಗಳನ್ನು ನಾಟಿ ಮಾಡಿಸುವುದು ಬಸಮ್ಮ/ಭೀಮಶೆಟ್ಟಿ</p> <p>ಜಲಾನಯನ ಅಭಿವೃದ್ಧಿ ಯೋಜನೆಯಡಿ ಉತ್ತಮ ಗುಣಮಟ್ಟದ ಕೃಷಿ ಅರಣ್ಯ ಸಸಿಗಳನ್ನು ನಾಟಿ ಮಾಡಿದ ಫಲವಾಗಿ ನಮ್ಮ ಜಲಾನಯನ ತೇಗ, ರಕ್ತ ಚಂದನ, ನೇರಳೆ, ಸಿಲ್ವರ್, ಶಿವನೆ, ಬೆಟ್ಟದನಲ್ಲಿ ಗಿಡಗಳನ್ನು ನಾಟಿ ಮಾಡಿದ ಫಲವಾಗಿ ನಮ್ಮ ಜಲಾನಯನ ಅಭಿವೃದ್ಧಿ ಯೋಜನೆಯಡಿ ಉತ್ತಮ ಗುಣಮಟ್ಟದ ಕೃಷಿ ಅರಣ್ಯ ಸಸಿಗಳನ್ನು ನಾಟಿ ಮಾಡಿದ ಫಲವಾಗಿ ನಮ್ಮ ಜಲಾನಯನ ತೇಗ, ರಕ್ತ ಚಂದನ, ನ ಬೆಳೆ ಬೆಳೆದರೂ ಉತ್ತಮ ಇಳುವರಿ ಬರುತ್ತದೆ. ಇದರಿಂದ ನಮ್ಮ ಆದಾಯವೂ ಸಹ ಹೆಚ್ಚಾಗಿದೆ..</p>

ಅನುಬಂಧ

ಜಲಾನಯನ ಯೋಜನೆಗಳ ಚಟುವಟಿಕೆ/ಕಾಮಗಾರಿಗಳನ್ನು ಅಂತರ್ ಜಾಲದಲ್ಲಿ ಅಳವಡಿಸಲು ಸಂಕ್ಷಿಪ್ತ ಮಾಹಿತಿ

ಯೋಜನೆಯ ಹೆಸರು:	PMKSY WDC – 2.0
ವರ್ಷ:	2021-22
ಕಾಮಗಾರಿಯ/ ಚಟುವಟಿಕೆಯ ಹೆಸರು:	ಕೃಷಿ ಅರಣ್ಯ ಸಸಿಗಳು

ಕಾಮಗಾರಿ/ಚಟುವಟಿಕೆಯ ಛಾಯಾಚಿತ್ರ (photo with Lat & Long)	
ಸರ್ವೆ ನಂಬರ್ :	7
ಅಕ್ಷಾಂಶ ಮತ್ತು ರೇಖಾಂಶ :	13.172815 76.073175
ಗ್ರಾಮ :	ದಾಸಗೋಡನಹಳ್ಳಿ
ತಾಲ್ಲೂಕು :	ಬೇಲೂರು
ಜಿಲ್ಲೆ :	ಹಾಸನ
ಕಾಮಗಾರಿ / ಚಟುವಟಿಕೆಯ ಅಂದಾಜು ಮೊತ್ತ (ರೂಪಾಯಿಗಳಲ್ಲಿ)	ರೂ. 1345/- (ಒಂದು ಸಾವಿರದ ಮೂರು ನೂರ ನಲವತ್ತೈದು ಮಾತ್ರ)
ಕಾಮಗಾರಿ / ಚಟುವಟಿಕೆಯ ಕುರಿತು ಸಂಕ್ಷಿಪ್ತ ವಿವರ (ಸಮುದಾಯ ಕಾಮಗಾರಿಯಾಗಿದ್ದರೆ ಅಂದಾಜು ನೀರು ಸಂಗ್ರಹಣೆ (Cubic Meter), ರಕ್ಷಣಾತ್ಮಕ ನೀರಾವರಿ ಪ್ರದೇಶ, ಫಲಾನುಭವಿಗಳ ಸಂಖ್ಯೆ, ವೈಯಕ್ತಿಕ ಕಾಮಗಾರಿಯಾಗಿದ್ದರೆ, ಫಲಾನುಭವಿ ಹೆಸರು, ಚಟುವಟಿಕೆಯಿಂದ ಪಡೆಯುತ್ತಿರುವ ಲಾಭ)	<p>ಅರಣ್ಯ ಸಸಿಗಳನ್ನು ನಾಟಿ ಮಾಡುವುದು ಕಾಮಗಾರಿ / ಚಟುವಟಿಕೆಯ ಕುರಿತು ಸಂಕ್ಷಿಪ್ತ ವಿವರ</p> <p>ರೈತ ಫಲಾನುಭವಿಗಳಿಗೆ ಅನುಕೂಲವಾಗುವಂತೆ ರೈತರ ಜಮೀನಿನಲ್ಲಿ ಅರಣ್ಯ ಸಸಿಗಳನ್ನು ನಾಟಿ ಮಾಡಿಸುವುದು</p> <p>ತಿಮ್ಮಮ್ಮ/ನಿಂಗೇಗೌಡ</p> <p>ಜಲಾನಯನ ಅಭಿವೃದ್ಧಿ ಯೋಜನೆಯಡಿ ಉತ್ತಮ ಗುಣಮಟ್ಟದ ಕೃಷಿ ಅರಣ್ಯ ಸಸಿಗಳನ್ನು ನಾಟಿ ಮಾಡಿದ ಮಹಾಗನಿ ಹೆಬ್ಬೇವು, ತೇಗ, ರಕ್ತ ಚಂದನ, ನೇರಳೆ, ಸಿಲ್ವರ್, ಶಿವನೆ, ಬೆಟ್ಟದನಲ್ಲಿ ಗಿಡಗಳನ್ನು ನಾಟಿ ಮಾಡಿದ ಫಲವಾಗಿ ನಮ್ಮ ಜಲಾನಯನ ಅಭಿವೃದ್ಧಿ ಯೋಜನೆಯಡಿ ಉತ್ತಮ ಗುಣಮಟ್ಟದ ಕೃಷಿ ಅರಣ್ಯ ಸಸಿಗಳನ್ನು ನಾಟಿ ಮಾಡಿದ ಮಹಾಗನಿ ಹೆಬ್ಬೇವು, ತೇಗ, ರಕ್ತ ಚಂದನ, ನ ಬೆಳೆ ಬೆಳೆದರೂ ಉತ್ತಮ ಇಳುವರಿ ಬರುತ್ತದೆ. ಇದರಿಂದ ನಮ್ಮ ಆದಾಯವೂ ಸಹ ಹೆಚ್ಚಾಗಿದೆ..</p>

ಅನುಬಂಧ


ಜಲಾನಯನ ಯೋಜನೆಗಳ ಚಟುವಟಿಕೆ/ಕಾಮಗಾರಿಗಳನ್ನು ಅಂತರ್ ಜಾಲದಲ್ಲಿ ಅಳವಡಿಸಲು ಸಂಕ್ಷಿಪ್ತ ಮಾಹಿತಿ

ಯೋಜನೆಯ ಹೆಸರು:	PMKSY WDC – 2.0
ವರ್ಷ:	2021-22
ಕಾಮಗಾರಿಯ/ ಚಟುವಟಿಕೆಯ ಹೆಸರು:	ಕೃಷಿ ಅರಣ್ಯ ಸಸಿಗಳು

<p>ಕಾಮಗಾರಿ/ಚಟುವಟಿಕೆಯ ಛಾಯಚಿತ್ರ (photo with Lat &Long)</p>	
<p>ಸರ್ವೆ ನಂಬರ್ :</p>	<p>7p/28</p>
<p>ಅಕ್ಷಾಂಶ ಮತ್ತು ರೇಖಾಂಶ :</p>	<p>13.172845 76.073175</p>
<p>ಗ್ರಾಮ :</p>	<p>ದಾಸಗೋಡನಹಳ್ಳಿ</p>
<p>ತಾಲ್ಲೂಕು :</p>	<p>ಬೇಲೂರು</p>
<p>ಜಿಲ್ಲೆ :</p>	<p>ಹಾಸನ</p>
<p>ಕಾಮಗಾರಿ / ಚಟುವಟಿಕೆಯ ಅಂದಾಜು ಮೊತ್ತ (ರೂಪಾಯಿಗಳಲ್ಲಿ)</p>	<p>ರೂ. 1345/- (ಒಂದು ಸಾವಿರದ ಮೂರು ನೂರ ನಲವತ್ತೈದು ಮಾತ್ರ)</p>
<p>ಕಾಮಗಾರಿ / ಚಟುವಟಿಕೆಯ ಕುರಿತು ಸಂಕ್ಷಿಪ್ತ ವಿವರ (ಸಮುದಾಯ ಕಾಮಗಾರಿಯಾಗಿದ್ದರೆ ಅಂದಾಜು ನೀರು ಸಂಗ್ರಹಣೆ (Cubic Meter), ರಕ್ಷಣಾತ್ಮಕ ನೀರಾವರಿ ಪ್ರದೇಶ, ಫಲಾನುಭವಿಗಳ ಸಂಖ್ಯೆ ವೈಯಕ್ತಿಕ ಕಾಮಗಾರಿಯಾಗಿದ್ದರೆ, ಫಲಾನುಭವಿ ಹೆಸರು, ಚಟುವಟಿಕೆಯಿಂದ ಪಡೆಯುತ್ತಿರುವ ಲಾಭ)</p>	<p>ಅರಣ್ಯ ಸಸಿಗಳನ್ನು ನಾಟಿ ಮಾಡುವುದು <u>ಕಾಮಗಾರಿ / ಚಟುವಟಿಕೆಯ ಕುರಿತು ಸಂಕ್ಷಿಪ್ತ ವಿವರ</u> ರೈತ ಫಲಾನುಭವಿಗಳಿಗೆ ಅನುಕೂಲವಾಗುವಂತೆ ರೈತರ ಜಮೀನಿನಲ್ಲಿ ಅರಣ್ಯ ಸಸಿಗಳನ್ನು ನಾಟಿ ಮಾಡಿಸುವುದು ನಿಂಗೇಗೌಡ/ಬೈರೇಗೌಡ ಜಲಾನಯನ ಅಭಿವೃದ್ಧಿ ಯೋಜನೆಯಡಿ ಉತ್ತಮ ಗುಣಮಟ್ಟದ ಕೃಷಿ ಅರಣ್ಯ ಸಸಿಗಳನ್ನು ನಾಟಿ ಮಾಡಿದ ಮಹಾಗನಿ ಹೆಬ್ಬೇವು, ತೇಗ, ರಕ್ತ ಚಂದನ, ನೇರಳೆ, ಸಿಲ್ವರ್, ಶಿವನೆ, ಬೆಟ್ಟದನಲ್ಲಿ ಗಿಡಗಳನ್ನು ನಾಟಿ ಮಾಡಿದ ಫಲವಾಗಿ ನಮ್ಮ ಜಲಾನಯನ ಅಭಿವೃದ್ಧಿ ಯೋಜನೆಯಡಿ ಉತ್ತಮ ಗುಣಮಟ್ಟದ ಕೃಷಿ ಅರಣ್ಯ ಸಸಿಗಳನ್ನು ನಾಟಿ ಮಾಡಿದ ಮಹಾಗನಿ ಹೆಬ್ಬೇವು, ತೇಗ, ರಕ್ತ ಚಂದನ, ನ ಬೆಳೆ ಬೆಳೆದರೂ ಉತ್ತಮ ಇಳುವರಿ ಬರುತ್ತದೆ. ಇದರಿಂದ ನಮ್ಮ ಆದಾಯವೂ ಸಹ ಹೆಚ್ಚಾಗಿದೆ.</p>

ಅನುಬಂಧ
ಜಲಾನಯನ ಯೋಜನೆಗಳ ಚಟುವಟಿಕೆ/ಕಾಮಗಾರಿಗಳನ್ನು ಅಂತರ್ ಜಾಲದಲ್ಲಿ ಅಳವಡಿಸಲು ಸಂಕ್ಷಿಪ್ತ ಮಾಹಿತಿ


<p>ಯೋಜನೆಯ ಹೆಸರು:</p>	<p>PMKSY WDC – 2.0</p>
<p>ವರ್ಷ:</p>	<p>2021-22</p>
<p>ಕಾಮಗಾರಿಯು/ ಚಟುವಟಿಕೆಯ ಹೆಸರು:</p>	<p>ಕೃಷಿ ಅರಣ್ಯ ಸಸಿಗಳು</p>

<p>ಕಾಮಗಾರಿ/ಚಟುವಟಿಕೆಯ ಛಾಯಚಿತ್ರ (photo with Lat & Long)</p>	
<p>ಸರ್ವೆ ನಂಬರ್ :</p>	<p>7p/28</p>
<p>ಅಕ್ಷಾಂಶ ಮತ್ತು ರೇಖಾಂಶ :</p>	<p>13.172877 76.073180</p>
<p>ಗ್ರಾಮ :</p>	<p>ದಾಸಗೋಡನಹಳ್ಳಿ</p>
<p>ತಾಲ್ಲೂಕು :</p>	<p>ಬೇಲೂರು</p>
<p>ಜಿಲ್ಲೆ :</p>	<p>ಹಾಸನ</p>
<p>ಕಾಮಗಾರಿ / ಚಟುವಟಿಕೆಯ ಅಂದಾಜು ಮೊತ್ತ (ರೂಪಾಯಿಗಳಲ್ಲಿ)</p>	<p>ರೂ. 1345/- (ಒಂದು ಸಾವಿರದ ಮೂರು ನೂರ ನಲವತ್ತೈದು ಮಾತ್ರ)</p>
<p>ಕಾಮಗಾರಿ / ಚಟುವಟಿಕೆಯ ಕುರಿತು ಸಂಕ್ಷಿಪ್ತ ವಿವರ (ಸಮುದಾಯ ಕಾಮಗಾರಿಯಾಗಿದ್ದರೆ ಅಂದಾಜು ನೀರು ಸಂಗ್ರಹಣೆ (Cubic Meter), ರಕ್ಷಣಾತ್ಮಕ ನೀರಾವರಿ ಪ್ರದೇಶ, ಫಲಾನುಭವಿಗಳ ಸಂಖ್ಯೆ ವೈಯಕ್ತಿಕ ಕಾಮಗಾರಿಯಾಗಿದ್ದರೆ, ಫಲಾನುಭವಿ ಹೆಸರು, ಚಟುವಟಿಕೆಯಿಂದ ಪಡೆಯುತ್ತಿರುವ ಲಾಭ)</p>	<p>ಅರಣ್ಯ ಸಸಿಗಳನ್ನು ನಾಟಿ ಮಾಡುವುದು <u>ಕಾಮಗಾರಿ / ಚಟುವಟಿಕೆಯ ಕುರಿತು ಸಂಕ್ಷಿಪ್ತ ವಿವರ</u> ರೈತ ಫಲಾನುಭವಿಗಳಿಗೆ ಅನುಕೂಲವಾಗುವಂತೆ ರೈತರ ಜಮೀನಿನಲ್ಲಿ ಅರಣ್ಯ ಸಸಿಗಳನ್ನು ನಾಟಿ ಮಾಡಿಸುವುದು ಚಂದ್ರೇಗೌಡ/ನಿಂಗೇಗೌಡ ಜಲಾನಯನ ಅಭಿವೃದ್ಧಿ ಯೋಜನೆಯಡಿ ಉತ್ತಮ ಗುಣಮಟ್ಟದ ಕೃಷಿ ಅರಣ್ಯ ಸಸಿಗಳನ್ನು ನಾಟಿ ಮಾಡಿದ ಮಹಾಗನಿ ಹೆಬ್ಬೇವು, ತೇಗ, ರಕ್ತ ಚಂದನ, ನೇರಳೆ, ಸಿಲ್ವರ್, ಶಿವನೆ, ಬೆಟ್ಟದನಲ್ಲಿ ಗಿಡಗಳನ್ನು ನಾಟಿ ಮಾಡಿದ ಫಲವಾಗಿ ನಮ್ಮ ಜಲಾನಯನ ಅಭಿವೃದ್ಧಿ ಯೋಜನೆಯಡಿ ಉತ್ತಮ ಗುಣಮಟ್ಟದ ಕೃಷಿ ಅರಣ್ಯ ಸಸಿಗಳನ್ನು ನಾಟಿ ಮಾಡಿದ ಮಹಾಗನಿ ಹೆಬ್ಬೇವು, ತೇಗ, ರಕ್ತ ಚಂದನ, ನ ಬೆಳೆ ಬೆಳೆದರೂ ಉತ್ತಮ ಇಳುವರಿ ಬರುತ್ತದೆ. ಇದರಿಂದ ನಮ್ಮ ಆದಾಯವೂ ಸಹ ಹೆಚ್ಚಾಗಿದೆ..</p>

ಅನುಬಂಧ

ಜಲಾನಯನ ಯೋಜನೆಗಳ ಚಟುವಟಿಕೆ/ಕಾಮಗಾರಿಗಳನ್ನು ಅಂತರ್ ಜಾಲದಲ್ಲಿ ಅಳವಡಿಸಲು
ಸಂಕ್ಷಿಪ್ತ ಮಾಹಿತಿ

<p>ಯೋಜನೆಯ ಹೆಸರು:</p>	<p>PMKSY WDC – 2.0</p>
<p>ವರ್ಷ:</p>	<p>2021-22</p>
<p>ಕಾಮಗಾರಿಯ/ ಚಟುವಟಿಕೆಯ ಹೆಸರು:</p>	<p>ಕೃಷಿ ಅರಣ್ಯ ಸಸಿಗಳು</p>

ಕಾಮಗಾರಿ/ಚಟುವಟಿಕೆಯ ಛಾಯಚಿತ್ರ (photo with Lat &Long)	
ಸರ್ವೆ ನಂಬರ್ :	36
ಅಕ್ಷಾಂಶ ಮತ್ತು ರೇಖಾಂಶ :	13.172855 76.073166
ಗ್ರಾಮ :	ದಾಸಗೋಡನಹಳ್ಳಿ
ತಾಲ್ಲೂಕು :	ಬೇಲೂರು
ಜಿಲ್ಲೆ :	ಹಾಸನ
ಕಾಮಗಾರಿ / ಚಟುವಟಿಕೆಯ ಅಂದಾಜು ಮೊತ್ತ (ರೂಪಾಯಿಗಳಲ್ಲಿ)	ರೂ. 2689/- (ಎರಡು ಸಾವಿರದ ಆರು ನೂರ ಎಂಭತ್ತೊಂಭತ್ತು ಮಾತ್ರ)
ಕಾಮಗಾರಿ / ಚಟುವಟಿಕೆಯ ಕುರಿತು ಸಂಕ್ಷಿಪ್ತ ವಿವರ (ಸಮುದಾಯ ಕಾಮಗಾರಿಯಾಗಿದ್ದರೆ ಅಂದಾಜು ನೀರು ಸಂಗ್ರಹಣೆ (Cubic Meter), ರಕ್ಷಣಾತ್ಮಕ ನೀರಾವರಿ ಪ್ರದೇಶ, ಫಲಾನುಭವಿಗಳ ಸಂಖ್ಯೆ ವೈಯಕ್ತಿಕ ಕಾಮಗಾರಿಯಾಗಿದ್ದರೆ, ಫಲಾನುಭವಿ ಹೆಸರು, ಚಟುವಟಿಕೆಯಿಂದ ಪಡೆಯುತ್ತಿರುವ ಲಾಭ)	<p>ಅರಣ್ಯ ಸಸಿಗಳನ್ನು ನಾಟಿ ಮಾಡುವುದು <u>ಕಾಮಗಾರಿ / ಚಟುವಟಿಕೆಯ ಕುರಿತು ಸಂಕ್ಷಿಪ್ತ ವಿವರ</u></p> <p>ರೈತ ಫಲಾನುಭವಿಗಳಿಗೆ ಅನುಕೂಲವಾಗುವಂತೆ ರೈತರ ಜಮೀನಿನಲ್ಲಿ ಅರಣ್ಯ ಸಸಿಗಳನ್ನು ನಾಟಿ ಮಾಡಿಸುವುದು</p> <p>ಶೀತಲ್ ಪ್ರಸಾದ್/ಧರ್ಮರಾಜ್</p> <p>ಜಲಾನಯನ ಅಭಿವೃದ್ಧಿ ಯೋಜನೆಯಡಿ ಉತ್ತಮ ಗುಣಮಟ್ಟದ ಕೃಷಿ ಅರಣ್ಯ ಸಸಿಗಳನ್ನು ನಾಟಿ ಮಾಡಿದ ಮಹಾಗನಿ ಹೆಬ್ಬೇವು, ತೇಗ, ರಕ್ತ ಚಂದನ, ನೇರಳೆ, ಸಿಲ್ವರ್, ಶಿವನೆ, ಬೆಟ್ಟದನಲ್ಲಿ ಗಿಡಗಳನ್ನು ನಾಟಿ ಮಾಡಿದ ಫಲವಾಗಿ ನಮ್ಮ ಜಲಾನಯನ ಅಭಿವೃದ್ಧಿ ಯೋಜನೆಯಡಿ ಉತ್ತಮ ಗುಣಮಟ್ಟದ ಕೃಷಿ ಅರಣ್ಯ ಸಸಿಗಳನ್ನು ನಾಟಿ ಮಾಡಿದ ಮಹಾಗನಿ ಹೆಬ್ಬೇವು, ತೇಗ, ರಕ್ತ ಚಂದನ, ನ ಬೆಳೆ ಬೆಳೆದರೂ ಉತ್ತಮ ಇಳುವರಿ ಬರುತ್ತದೆ. ಇದರಿಂದ ನಮ್ಮ ಆದಾಯವೂ ಸಹ ಹೆಚ್ಚಾಗಿದೆ..</p>

ಅನುಬಂಧ
ಜಲಾನಯನ ಯೋಜನೆಗಳ ಚಟುವಟಿಕೆ/ಕಾಮಗಾರಿಗಳನ್ನು ಅಂತರ್ ಜಾಲದಲ್ಲಿ ಅಳವಡಿಸಲು
ಸಂಕ್ಷಿಪ್ತ ಮಾಹಿತಿ


ಯೋಜನೆಯ ಹೆಸರು:	PMKSY WDC – 2.0
ವರ್ಷ:	2021-22
ಕಾಮಗಾರಿಯ/ ಚಟುವಟಿಕೆಯ ಹೆಸರು:	ಕೃಷಿ ಅರಣ್ಯ ಸಸಿಗಳು

ಕಾಮಗಾರಿ/ಚಟುವಟಿಕೆಯ ಛಾಯಚಿತ್ರ (photo with Lat &Long)	
ಸರ್ವೆ ನಂಬರ್ :	7
ಅಕ್ಷಾಂಶ ಮತ್ತು ರೇಖಾಂಶ :	13.172813 76.073171
ಗ್ರಾಮ :	ದಾಸಗೋಡನಹಳ್ಳಿ
ತಾಲ್ಲೂಕು :	ಬೇಲೂರು
ಜಿಲ್ಲೆ :	ಹಾಸನ
ಕಾಮಗಾರಿ / ಚಟುವಟಿಕೆಯ ಅಂದಾಜು ಮೊತ್ತ (ರೂಪಾಯಿಗಳಲ್ಲಿ)	ರೂ. 1345/- (ಒಂದು ಸಾವಿರದ ಮೂರು ನೂರ ನಲವತ್ತೈದು ಮಾತ್ರ)
ಕಾಮಗಾರಿ / ಚಟುವಟಿಕೆಯ ಕುರಿತು ಸಂಕ್ಷಿಪ್ತ ವಿವರ (ಸಮುದಾಯ ಕಾಮಗಾರಿಯಾಗಿದ್ದರೆ ಅಂದಾಜು ನೀರು ಸಂಗ್ರಹಣೆ (Cubic Meter), ರಕ್ಷಣಾತ್ಮಕ ನೀರಾವರಿ ಪ್ರದೇಶ, ಫಲಾನುಭವಿಗಳ ಸಂಖ್ಯೆ ವೈಯಕ್ತಿಕ ಕಾಮಗಾರಿಯಾಗಿದ್ದರೆ, ಫಲಾನುಭವಿ ಹೆಸರು, ಚಟುವಟಿಕೆಯಿಂದ ಪಡೆಯುತ್ತಿರುವ ಲಾಭ)	<p>ಅರಣ್ಯ ಸಸಿಗಳನ್ನು ನಾಟಿ ಮಾಡುವುದು ಕಾಮಗಾರಿ / ಚಟುವಟಿಕೆಯ ಕುರಿತು ಸಂಕ್ಷಿಪ್ತ ವಿವರ</p> <p>ರೈತ ಫಲಾನುಭವಿಗಳಿಗೆ ಅನುಕೂಲವಾಗುವಂತೆ ರೈತರ ಜಮೀನಿನಲ್ಲಿ ಅರಣ್ಯ ಸಸಿಗಳನ್ನು ನಾಟಿ ಮಾಡಿಸುವುದು</p> <p>ಚಂದ್ರೇಗೌಡ/ಅಡಗೂರೇಗೌಡ</p> <p>ಜಲಾನಯನ ಅಭಿವೃದ್ಧಿ ಯೋಜನೆಯಡಿ ಉತ್ತಮ ಗುಣಮಟ್ಟದ ಕೃಷಿ ಅರಣ್ಯ ಸಸಿಗಳನ್ನು ನಾಟಿ ಮಾಡಿದ ಮಹಾಗನಿ ಹೆಬ್ಬೇವು, ತೇಗ, ರಕ್ತ ಚಂದನ, ನೇರಳೆ, ಸಿಲ್ವರ್, ಶಿವನೆ, ಬೆಟ್ಟದಲ್ಲಿ ಗಿಡಗಳನ್ನು ನಾಟಿ ಮಾಡಿದ ಫಲವಾಗಿ ನಮ್ಮ ಜಲಾನಯನ ಅಭಿವೃದ್ಧಿ ಯೋಜನೆಯಡಿ ಉತ್ತಮ ಗುಣಮಟ್ಟದ ಕೃಷಿ ಅರಣ್ಯ ಸಸಿಗಳನ್ನು ನಾಟಿ ಮಾಡಿದ ಮಹಾಗನಿ ಹೆಬ್ಬೇವು, ತೇಗ, ರಕ್ತ ಚಂದನ, ನ ಬೆಳೆ ಬೆಳೆದರೂ ಉತ್ತಮ ಇಳುವರಿ ಬರುತ್ತದೆ. ಇದರಿಂದ ನಮ್ಮ ಆದಾಯವೂ ಸಹ ಹೆಚ್ಚಾಗಿದೆ.</p>

ಅನುಬಂಧ

ಜಲಾನಯನ ಯೋಜನೆಗಳ ಚಟುವಟಿಕೆ/ಕಾಮಗಾರಿಗಳನ್ನು ಅಂತರ್ ಜಾಲದಲ್ಲಿ ಅಳವಡಿಸಲು ಸಂಕ್ಷಿಪ್ತ ಮಾಹಿತಿ


ಯೋಜನೆಯ ಹೆಸರು:	PMKSY WDC – 2.0
ವರ್ಷ:	2021-22
ಕಾಮಗಾರಿಯ/ ಚಟುವಟಿಕೆಯ ಹೆಸರು:	ಕೃಷಿ ಅರಣ್ಯ ಸಸಿಗಳು

<p>ಕಾಮಗಾರಿ/ಚಟುವಟಿಕೆಯ ಛಾಯಚಿತ್ರ (photo with Lat &Long)</p>	 <p>Time: 10-07-2022 10:21</p>
<p>ಸರ್ವೆ ನಂಬರ್ :</p>	<p>9</p>
<p>ಅಕ್ಷಾಂಶ ಮತ್ತು ರೇಖಾಂಶ :</p>	<p>13.172881 76.073184</p>
<p>ಗ್ರಾಮ :</p>	<p>ದಾಸಗೋಡನಹಳ್ಳಿ</p>
<p>ತಾಲ್ಲೂಕು :</p>	<p>ಬೇಲೂರು</p>
<p>ಜಿಲ್ಲೆ :</p>	<p>ಹಾಸನ</p>
<p>ಕಾಮಗಾರಿ / ಚಟುವಟಿಕೆಯ ಅಂದಾಜು ಮೊತ್ತ (ರೂಪಾಯಿಗಳಲ್ಲಿ)</p>	<p>ರೂ. 1345/- (ಒಂದು ಸಾವಿರದ ಮೂರು ನೂರ ನಲವತ್ತೈದು ಮಾತ್ರ)</p>
<p>ಕಾಮಗಾರಿ / ಚಟುವಟಿಕೆಯ ಕುರಿತು ಸಂಕ್ಷಿಪ್ತ ವಿವರ (ಸಮುದಾಯ ಕಾಮಗಾರಿಯಾಗಿದ್ದರೆ ಅಂದಾಜು ನೀರು ಸಂಗ್ರಹಣೆ (Cubic Meter), ರಕ್ಷಣಾತ್ಮಕ ನೀರಾವರಿ ಪ್ರದೇಶ, ಫಲಾನುಭವಿಗಳ ಸಂಖ್ಯೆ ವೈಯಕ್ತಿಕ ಕಾಮಗಾರಿಯಾಗಿದ್ದರೆ, ಫಲಾನುಭವಿ ಹೆಸರು, ಚಟುವಟಿಕೆಯಿಂದ ಪಡೆಯುತ್ತಿರುವ ಲಾಭ)</p>	<p>ಅರಣ್ಯ ಸಸಿಗಳನ್ನು ನಾಟಿ ಮಾಡುವುದು ಕಾಮಗಾರಿ / ಚಟುವಟಿಕೆಯ ಕುರಿತು ಸಂಕ್ಷಿಪ್ತ ವಿವರ</p> <p>ರೈತ ಫಲಾನುಭವಿಗಳಿಗೆ ಅನುಕೂಲವಾಗುವಂತೆ ರೈತರ ಜಮೀನಿನಲ್ಲಿ ಅರಣ್ಯ ಸಸಿಗಳನ್ನು ನಾಟಿ ಮಾಡಿಸುವುದು</p> <p>ವಿಜಯಕುಮಾರ/ಅನಂತರಾಜಯ್ಯ</p> <p>ಜಲಾನಯನ ಅಭಿವೃದ್ಧಿ ಯೋಜನೆಯಡಿ ಉತ್ತಮ ಗುಣಮಟ್ಟದ ಕೃಷಿ ಅರಣ್ಯ ಸಸಿಗಳನ್ನು ನಾಟಿ ಮಾಡಿದ ಮಹಾಗನಿ ಹೆಬ್ಬೇವು, ತೇಗ, ರಕ್ತ ಚಂದನ, ನೇರಳೆ, ಸಿಲ್ವರ್, ಶಿವನೆ, ಬೆಟ್ಟದನಲ್ಲಿ ಗಿಡಗಳನ್ನು ನಾಟಿ ಮಾಡಿದ ಫಲವಾಗಿ ನಮ್ಮ ಜಲಾನಯನ ಅಭಿವೃದ್ಧಿ ಯೋಜನೆಯಡಿ ಉತ್ತಮ ಗುಣಮಟ್ಟದ ಕೃಷಿ ಅರಣ್ಯ ಸಸಿಗಳನ್ನು ನಾಟಿ ಮಾಡಿದ ಮಹಾಗನಿ ಹೆಬ್ಬೇವು, ತೇಗ, ರಕ್ತ ಚಂದನ, ನ ಬೆಳೆ ಬೆಳೆದರೂ ಉತ್ತಮ ಇಳುವರಿ ಬರುತ್ತದೆ. ಇದರಿಂದ ನಮ್ಮ ಆದಾಯವೂ ಸಹ ಹೆಚ್ಚಾಗಿದೆ.</p>

ಅನುಬಂಧ


ಜಲಾನಯನ ಯೋಜನೆಗಳ ಚಟುವಟಿಕೆ/ಕಾಮಗಾರಿಗಳನ್ನು ಅಂತರ್ ಜಾಲದಲ್ಲಿ ಅಳವಡಿಸಲು ಸಂಕ್ಷಿಪ್ತ ಮಾಹಿತಿ

<p>ಯೋಜನೆಯ ಹೆಸರು:</p>	<p>PMKSY WDC – 2.0</p>
<p>ವರ್ಷ:</p>	<p>2021-22</p>
<p>ಕಾಮಗಾರಿಯ/ ಚಟುವಟಿಕೆಯ ಹೆಸರು:</p>	<p>ಕೃಷಿ ಅರಣ್ಯ ಸಸಿಗಳು</p>

<p>ಕಾಮಗಾರಿ/ಚಟುವಟಿಕೆಯ ಛಾಯಚಿತ್ರ (photo with Lat & Long)</p>	
<p>ಸರ್ವೆ ನಂಬರ್ :</p>	<p>2</p>
<p>ಅಕ್ಷಾಂಶ ಮತ್ತು ರೇಖಾಂಶ :</p>	<p>13.172812 76.073126</p>
<p>ಗ್ರಾಮ :</p>	<p>ದಾಸಗೋಡನಹಳ್ಳಿ</p>
<p>ತಾಲ್ಲೂಕು :</p>	<p>ಬೇಲೂರು</p>
<p>ಜಿಲ್ಲೆ :</p>	<p>ಹಾಸನ</p>
<p>ಕಾಮಗಾರಿ / ಚಟುವಟಿಕೆಯ ಅಂದಾಜು ಮೊತ್ತ (ರೂಪಾಯಿಗಳಲ್ಲಿ)</p>	<p>ರೂ. 1345/- (ಒಂದು ಸಾವಿರದ ಮೂರು ನೂರ ನಲವತ್ತೈದು ಮಾತ್ರ)</p>
<p>ಕಾಮಗಾರಿ / ಚಟುವಟಿಕೆಯ ಕುರಿತು ಸಂಕ್ಷಿಪ್ತ ವಿವರ (ಸಮುದಾಯ ಕಾಮಗಾರಿಯಾಗಿದ್ದರೆ ಅಂದಾಜು ನೀರು ಸಂಗ್ರಹಣೆ (Cubic Meter), ರಕ್ಷಣಾತ್ಮಕ ನೀರಾವರಿ ಪ್ರದೇಶ, ಫಲಾನುಭವಿಗಳ ಸಂಖ್ಯೆ ವೈಯಕ್ತಿಕ ಕಾಮಗಾರಿಯಾಗಿದ್ದರೆ, ಫಲಾನುಭವಿ ಹೆಸರು, ಚಟುವಟಿಕೆಯಿಂದ ಪಡೆಯುತ್ತಿರುವ ಲಾಭ)</p>	<p>ಅರಣ್ಯ ಸಸಿಗಳನ್ನು ನಾಟಿ ಮಾಡುವುದು <u>ಕಾಮಗಾರಿ / ಚಟುವಟಿಕೆಯ ಕುರಿತು ಸಂಕ್ಷಿಪ್ತ ವಿವರ</u></p> <p>ರೈತ ಫಲಾನುಭವಿಗಳಿಗೆ ಅನುಕೂಲವಾಗುವಂತೆ ರೈತರ ಜಮೀನಿನಲ್ಲಿ ಅರಣ್ಯ ಸಸಿಗಳನ್ನು ನಾಟಿ ಮಾಡಿಸುವುದು</p> <p>ಮುದ್ದಮ್ಮ/ಬೀರೇಗೌಡ</p> <p>ಜಲಾನಯನ ಅಭಿವೃದ್ಧಿ ಯೋಜನೆಯಡಿ ಉತ್ತಮ ಗುಣಮಟ್ಟದ ಕೃಷಿ ಅರಣ್ಯ ಸಸಿಗಳನ್ನು ಹಕ್ಕಿದ ಮಹಾಗನಿ ಹೆಬ್ಬೇವು, ತೇಗ, ರಕ್ತ ಚಂದನ, ನೇರಳೆ, ಸಿಲ್ವರ್, ಶಿವನೆ, ಬೆಟ್ಟದನಲ್ಲಿ ಗಿಡಗಳನ್ನು ನಾಟಿ ಮಾಡಿದ ಫಲವಾಗಿ ನಮ್ಮ ಜಲಾನಯನ ಅಭಿವೃದ್ಧಿ ಯೋಜನೆಯಡಿ ಉತ್ತಮ ಗುಣಮಟ್ಟದ ಕೃಷಿ ಅರಣ್ಯ ಸಸಿಗಳನ್ನು ಹಕ್ಕಿದ ಮಹಾಗನಿ ಹೆಬ್ಬೇವು, ತೇಗ, ರಕ್ತ ಚಂದನ, ನ ಬೆಳೆ ಬೆಳೆದರೂ ಉತ್ತಮ ಇಳುವರಿ ಬರುತ್ತದೆ. ಇದರಿಂದ ನಮ್ಮ ಆದಾಯವೂ ಸಹ ಹೆಚ್ಚಾಗಿದೆ.</p>

ಅನುಬಂಧ
ಜಲಾನಯನ ಯೋಜನೆಗಳ ಚಟುವಟಿಕೆ/ಕಾಮಗಾರಿಗಳನ್ನು ಅಂತರ್ ಜಾಲದಲ್ಲಿ ಅಳವಡಿಸಲು
ಸಂಕ್ಷಿಪ್ತ ಮಾಹಿತಿ


<p>ಯೋಜನೆಯ ಹೆಸರು:</p>	<p>PMKSY WDC – 2.0</p>
<p>ವರ್ಷ:</p>	<p>2021-22</p>
<p>ಕಾಮಗಾರಿಯ/ ಚಟುವಟಿಕೆಯ ಹೆಸರು:</p>	<p>ಕೃಷಿ ಅರಣ್ಯ ಸಸಿಗಳು</p>

ಕಾಮಗಾರಿ/ಚಟುವಟಿಕೆಯ ಛಾಯಾಚಿತ್ರ (photo with Lat &Long)	
ಸರ್ವೆ ನಂಬರ್ :	2
ಅಕ್ಷಾಂಶ ಮತ್ತು ರೇಖಾಂಶ :	13.172872 76.073186
ಗ್ರಾಮ :	ದಾಸಗೋಡನಹಳ್ಳಿ
ತಾಲ್ಲೂಕು :	ಬೇಲೂರು
ಜಿಲ್ಲೆ :	ಹಾಸನ
ಕಾಮಗಾರಿ / ಚಟುವಟಿಕೆಯ ಅಂದಾಜು ಮೊತ್ತ (ರೂಪಾಯಿಗಳಲ್ಲಿ)	ರೂ. 1345/- (ಒಂದು ಸಾವಿರದ ಮೂರು ನೂರ ನಲವತ್ತೈದು ಮಾತ್ರ)
ಕಾಮಗಾರಿ / ಚಟುವಟಿಕೆಯ ಕುರಿತು ಸಂಕ್ಷಿಪ್ತ ವಿವರ (ಸಮುದಾಯ ಕಾಮಗಾರಿಯಾಗಿದ್ದರೆ ಅಂದಾಜು ನೀರು ಸಂಗ್ರಹಣೆ (Cubic Meter), ರಕ್ಷಣಾತ್ಮಕ ನೀರಾವರಿ ಪ್ರದೇಶ, ಫಲಾನುಭವಿಗಳ ಸಂಖ್ಯೆ ವೈಯಕ್ತಿಕ ಕಾಮಗಾರಿಯಾಗಿದ್ದರೆ, ಫಲಾನುಭವಿ ಹೆಸರು, ಚಟುವಟಿಕೆಯಿಂದ ಪಡೆಯುತ್ತಿರುವ ಲಾಭ)	<p>ಅರಣ್ಯ ಸಸಿಗಳನ್ನು ನಾಟಿ ಮಾಡುವುದು ಕಾಮಗಾರಿ / ಚಟುವಟಿಕೆಯ ಕುರಿತು ಸಂಕ್ಷಿಪ್ತ ವಿವರ</p> <p>ರೈತ ಫಲಾನುಭವಿಗಳಿಗೆ ಅನುಕೂಲವಾಗುವಂತೆ ರೈತರ ಜಮೀನಿನಲ್ಲಿ ಅರಣ್ಯ ಸಸಿಗಳನ್ನು ನಾಟಿ ಮಾಡಿಸುವುದು</p> <p>ಚಂದ್ರೇಗೌಡ/ದ್ಯಾವೇಗೌಡ</p> <p>ಜಲಾನಯನ ಅಭಿವೃದ್ಧಿ ಯೋಜನೆಯಡಿ ಉತ್ತಮ ಗುಣಮಟ್ಟದ ಕೃಷಿ ಅರಣ್ಯ ಸಸಿಗಳನ್ನು ನಾಟಿ ಮಾಡಿದ ಫಲವಾಗಿ ನಮ್ಮ ಜಲಾನಯನ ತೇಗ, ರಕ್ತ ಚಂದನ, ನೇರಳೆ, ಸಿಲ್ವರ್, ಶಿವನೆ, ಬೆಟ್ಟದಲ್ಲಿ ಗಿಡಗಳನ್ನು ನಾಟಿ ಮಾಡಿದ ಫಲವಾಗಿ ನಮ್ಮ ಜಲಾನಯನ ಅಭಿವೃದ್ಧಿ ಯೋಜನೆಯಡಿ ಉತ್ತಮ ಗುಣಮಟ್ಟದ ಕೃಷಿ ಅರಣ್ಯ ಸಸಿಗಳನ್ನು ನಾಟಿ ಮಾಡಿದ ಫಲವಾಗಿ ನಮ್ಮ ಜಲಾನಯನ ತೇಗ, ರಕ್ತ ಚಂದನ, ನ ಬೆಳೆ ಬೆಳೆದರೂ ಉತ್ತಮ ಇಳುವರಿ ಬರುತ್ತದೆ. ಇದರಿಂದ ನಮ್ಮ ಆದಾಯವೂ ಸಹ ಹೆಚ್ಚಾಗಿದೆ.</p>

ಅನುಬಂಧ

ಜಲಾನಯನ ಯೋಜನೆಗಳ ಚಟುವಟಿಕೆ/ಕಾಮಗಾರಿಗಳನ್ನು ಅಂತರ್ ಜಾಲದಲ್ಲಿ ಅಳವಡಿಸಲು ಸಂಕ್ಷಿಪ್ತ ಮಾಹಿತಿ


ಯೋಜನೆಯ ಹೆಸರು:	PMKSY WDC – 2.0
ವರ್ಷ:	2021-22
ಕಾಮಗಾರಿಯ/	ಕೃಷಿ ಅರಣ್ಯ ಸಸಿಗಳು

ಚಟುವಟಿಕೆಯ ಹೆಸರು:	
ಕಾಮಗಾರಿ/ಚಟುವಟಿಕೆಯ ಛಾಯಚಿತ್ರ (photo with Lat &Long)	 <p>Latitude: 13.122338 Longitude: 76.032119 Altitude: 995.74±12 m Accuracy: 900.0 m Time: 09-07-2022 13:10</p> <p>Powered by Mapbox</p>
ಸರ್ವೆ ನಂಬರ್ :	2
ಅಕ್ಷಾಂಶ ಮತ್ತು ರೇಖಾಂಶ :	13.172813 76.073167
ಗ್ರಾಮ :	ದಾಸಗೋಡನಹಳ್ಳಿ
ತಾಲ್ಲೂಕು :	ಬೇಲೂರು
ಜಿಲ್ಲೆ :	ಹಾಸನ
ಕಾಮಗಾರಿ / ಚಟುವಟಿಕೆಯ ಅಂದಾಜು ಮೊತ್ತ (ರೂಪಾಯಿಗಳಲ್ಲಿ)	ರೂ. 1345/- (ಒಂದು ಸಾವಿರದ ಮೂರು ನೂರ ನಲವತ್ತೈದು ಮಾತ್ರ)
ಕಾಮಗಾರಿ / ಚಟುವಟಿಕೆಯ ಕುರಿತು ಸಂಕ್ಷಿಪ್ತ ವಿವರ (ಸಮುದಾಯ ಕಾಮಗಾರಿಯಾಗಿದ್ದರೆ ಅಂದಾಜು ನೀರು ಸಂಗ್ರಹಣೆ (Cubic Meter), ರಕ್ಷಣಾತ್ಮಕ ನೀರಾವರಿ ಪ್ರದೇಶ, ಫಲಾನುಭವಿಗಳ ಸಂಖ್ಯೆ ವೈಯಕ್ತಿಕ ಕಾಮಗಾರಿಯಾಗಿದ್ದರೆ, ಫಲಾನುಭವಿ ಹೆಸರು, ಚಟುವಟಿಕೆಯಿಂದ ಪಡೆಯುತ್ತಿರುವ ಲಾಭ)	<p>ಅರಣ್ಯ ಸಸಿಗಳನ್ನು ನಾಟಿ ಮಾಡುವುದು <u>ಕಾಮಗಾರಿ / ಚಟುವಟಿಕೆಯ ಕುರಿತು ಸಂಕ್ಷಿಪ್ತ ವಿವರ</u></p> <p>ರೈತ ಫಲಾನುಭವಿಗಳಿಗೆ ಅನುಕೂಲವಾಗುವಂತೆ ರೈತರ ಜಮೀನಿನಲ್ಲಿ ಅರಣ್ಯ ಸಸಿಗಳನ್ನು ನಾಟಿ ಮಾಡಿಸುವುದು</p> <p>ವೀರಪ್ಪಗೌಡ/ದ್ರಾವೇಗೌಡ</p> <p>ಜಲಾನಯನ ಅಭಿವೃದ್ಧಿ ಯೋಜನೆಯಡಿ ಉತ್ತಮ ಗುಣಮಟ್ಟದ ಕೃಷಿ ಅರಣ್ಯ ಸಸಿಗಳನ್ನು ನಾಟಿ ಮಾಡಿದ ಫಲವಾಗಿ ನಮ್ಮ ಜಲಾನಯನ ತೇಗ, ರಕ್ತ ಚಂದನ, ನೇರಳೆ, ಸಿಲ್ವರ್, ಶಿವನೆ, ಬೆಟ್ಟದನಲ್ಲಿ ಗಿಡಗಳನ್ನು ನಾಟಿ ಮಾಡಿದ ಫಲವಾಗಿ ನಮ್ಮ ಜಲಾನಯನ ಅಭಿವೃದ್ಧಿ ಯೋಜನೆಯಡಿ ಉತ್ತಮ ಗುಣಮಟ್ಟದ ಕೃಷಿ ಅರಣ್ಯ ಸಸಿಗಳನ್ನು ನಾಟಿ ಮಾಡಿದ ಫಲವಾಗಿ ನಮ್ಮ ಜಲಾನಯನ ತೇಗ, ರಕ್ತ ಚಂದನ, ನ ಬೆಳೆ ಬೆಳೆದರೂ ಉತ್ತಮ ಇಳುವರಿ ಬರುತ್ತದೆ. ಇದರಿಂದ ನಮ್ಮ ಆದಾಯವೂ ಸಹ ಹೆಚ್ಚಾಗಿದೆ.</p>

ಅನುಬಂಧ


ಜಲಾನಯನ ಯೋಜನೆಗಳ ಚಟುವಟಿಕೆ/ಕಾಮಗಾರಿಗಳನ್ನು ಅಂತರ್ ಜಾಲದಲ್ಲಿ ಅಳವಡಿಸಲು ಸಂಕ್ಷಿಪ್ತ ಮಾಹಿತಿ

ಯೋಜನೆಯ ಹೆಸರು:	PMKSY WDC – 2.0
ವರ್ಷ:	2021-22
ಕಾಮಗಾರಿಯ/ ಚಟುವಟಿಕೆಯ ಹೆಸರು:	ಕೃಷಿ ಅರಣ್ಯ ಸಸಿಗಳು

<p>ಕಾಮಗಾರಿ/ಚಟುವಟಿಕೆಯ ಛಾಯಾಚಿತ್ರ (photo with Lat & Long)</p>	
<p>ಸರ್ವೆ ನಂಬರ್ :</p>	<p>2</p>
<p>ಅಕ್ಷಾಂಶ ಮತ್ತು ರೇಖಾಂಶ :</p>	<p>13.172874 76.073188</p>
<p>ಗ್ರಾಮ :</p>	<p>ದಾಸಗೋಡನಹಳ್ಳಿ</p>
<p>ತಾಲ್ಲೂಕು :</p>	<p>ಬೇಲೂರು</p>
<p>ಜಿಲ್ಲೆ :</p>	<p>ಹಾಸನ</p>
<p>ಕಾಮಗಾರಿ / ಚಟುವಟಿಕೆಯ ಅಂದಾಜು ಮೊತ್ತ (ರೂಪಾಯಿಗಳಲ್ಲಿ)</p>	<p>ರೂ. 1345/- (ಒಂದು ಸಾವಿರದ ಮೂರು ನೂರ ನಲವತ್ತೈದು ಮಾತ್ರ)</p>
<p>ಕಾಮಗಾರಿ / ಚಟುವಟಿಕೆಯ ಕುರಿತು ಸಂಕ್ಷಿಪ್ತ ವಿವರ (ಸಮುದಾಯ ಕಾಮಗಾರಿಯಾಗಿದ್ದರೆ ಅಂದಾಜು ನೀರು ಸಂಗ್ರಹಣೆ (Cubic Meter), ರಕ್ಷಣಾತ್ಮಕ ನೀರಾವರಿ ಪ್ರದೇಶ, ಫಲಾನುಭವಿಗಳ ಸಂಖ್ಯೆ ವೈಯಕ್ತಿಕ ಕಾಮಗಾರಿಯಾಗಿದ್ದರೆ, ಫಲಾನುಭವಿ ಹೆಸರು, ಚಟುವಟಿಕೆಯಿಂದ ಪಡೆಯುತ್ತಿರುವ ಲಾಭ)</p>	<p>ಅರಣ್ಯ ಸಸಿಗಳನ್ನು ನಾಟಿ ಮಾಡುವುದು <u>ಕಾಮಗಾರಿ / ಚಟುವಟಿಕೆಯ ಕುರಿತು ಸಂಕ್ಷಿಪ್ತ ವಿವರ</u></p> <p>ರೈತ ಫಲಾನುಭವಿಗಳಿಗೆ ಅನುಕೂಲವಾಗುವಂತೆ ರೈತರ ಜಮೀನಿನಲ್ಲಿ ಅರಣ್ಯ ಸಸಿಗಳನ್ನು ನಾಟಿ ಮಾಡಿಸುವುದು</p> <p>ವೀರಪ್ಪಗೌಡ/ದ್ರಾವೇಗೌಡ</p> <p>ಜಲಾನಯನ ಅಭಿವೃದ್ಧಿ ಯೋಜನೆಯಡಿ ಉತ್ತಮ ಗುಣಮಟ್ಟದ ಕೃಷಿ ಅರಣ್ಯ ಸಸಿಗಳನ್ನು ಹಾಕಿದ ಮಹಾಗನಿ ಹೆಬ್ಬೇವು, ತೇಗ, ರಕ್ತ ಚಂದನ, ನೇರಳೆ, ಸಿಲ್ವರ್, ಶಿವನೆ, ಬೆಟ್ಟದನಲ್ಲಿ ಗಿಡಗಳನ್ನು ನಾಟಿ ಮಾಡಿದ ಫಲವಾಗಿ ನಮ್ಮ ಜಲಾನಯನ ಅಭಿವೃದ್ಧಿ ಯೋಜನೆಯಡಿ ಉತ್ತಮ ಗುಣಮಟ್ಟದ ಕೃಷಿ ಅರಣ್ಯ ಸಸಿಗಳನ್ನು ಹಾಕಿದ ಮಹಾಗನಿ ಹೆಬ್ಬೇವು, ತೇಗ, ರಕ್ತ ಚಂದನ, ನ ಬೆಳೆ ಬೆಳೆದರೂ ಉತ್ತಮ ಇಳುವರಿ ಬರುತ್ತದೆ. ಇದರಿಂದ ನಮ್ಮ ಆದಾಯವೂ ಸಹ ಹೆಚ್ಚಾಗಿದೆ..</p>


ಅನುಬಂಧ
ಜಲಾನಯನ ಯೋಜನೆಗಳ ಚಟುವಟಿಕೆ/ಕಾಮಗಾರಿಗಳನ್ನು ಅಂತರ್ ಜಾಲದಲ್ಲಿ ಅಳವಡಿಸಲು ಸಂಕ್ಷಿಪ್ತ ಮಾಹಿತಿ

<p>ಯೋಜನೆಯ ಹೆಸರು:</p>	<p>PMKSY WDC – 2.0</p>
<p>ವರ್ಷ:</p>	<p>2021-22</p>
<p>ಕಾಮಗಾರಿಯ/ ಚಟುವಟಿಕೆಯ ಹೆಸರು:</p>	<p>ಕೃಷಿ ಅರಣ್ಯ ಸಸಿಗಳು</p>

ಕಾಮಗಾರಿ/ಚಟುವಟಿಕೆಯ ಛಾಯಚಿತ್ರ (photo with Lat &Long)	
ಸರ್ವೆ ನಂಬರ್ :	7p40
ಅಕ್ಷಾಂಶ ಮತ್ತು ರೇಖಾಂಶ :	13.172875 76.073189
ಗ್ರಾಮ :	ದಾಸಗೋಡನಹಳ್ಳಿ
ತಾಲ್ಲೂಕು :	ಬೇಲೂರು
ಜಿಲ್ಲೆ :	ಹಾಸನ
ಕಾಮಗಾರಿ / ಚಟುವಟಿಕೆಯ ಅಂದಾಜು ಮೊತ್ತ (ರೂಪಾಯಿಗಳಲ್ಲಿ)	ರೂ. 2689/- (ಎರಡು ಸಾವಿರದ ಆರು ನೂರ ಎಂಭತ್ತೊಂಭತ್ತು ಮಾತ್ರ)
ಕಾಮಗಾರಿ / ಚಟುವಟಿಕೆಯ ಕುರಿತು ಸಂಕ್ಷಿಪ್ತ ವಿವರ (ಸಮುದಾಯ ಕಾಮಗಾರಿಯಾಗಿದ್ದರೆ ಅಂದಾಜು ನೀರು ಸಂಗ್ರಹಣೆ (Cubic Meter), ರಕ್ಷಣಾತ್ಮಕ ನೀರಾವರಿ ಪ್ರದೇಶ, ಫಲಾನುಭವಿಗಳ ಸಂಖ್ಯೆ ವೈಯಕ್ತಿಕ ಕಾಮಗಾರಿಯಾಗಿದ್ದರೆ, ಫಲಾನುಭವಿ ಹೆಸರು, ಚಟುವಟಿಕೆಯಿಂದ ಪಡೆಯುತ್ತಿರುವ ಲಾಭ)	<p>ಅರಣ್ಯ ಸಸಿಗಳನ್ನು ನಾಟಿ ಮಾಡುವುದು ಕಾಮಗಾರಿ / ಚಟುವಟಿಕೆಯ ಕುರಿತು ಸಂಕ್ಷಿಪ್ತ ವಿವರ</p> <p>ರೈತ ಫಲಾನುಭವಿಗಳಿಗೆ ಅನುಕೂಲವಾಗುವಂತೆ ರೈತರ ಜಮೀನಿನಲ್ಲಿ ಅರಣ್ಯ ಸಸಿಗಳನ್ನು ನಾಟಿ ಮಾಡಿಸುವುದು ಸುಧಾಕುಮಾರ/ವಿಜಯಕುಮಾರ</p> <p>ಜಲಾನಯನ ಅಭಿವೃದ್ಧಿ ಯೋಜನೆಯಡಿ ಉತ್ತಮ ಗುಣಮಟ್ಟದ ಕೃಷಿ ಅರಣ್ಯ ಸಸಿಗಳನ್ನು ನಾಟಿ ಮಾಡಿದ ಮಹಾಗನಿ ಹೆಚ್ಚುವು, ತೇಗ, ರಕ್ತ ಚಂದನ, ನೇರಳೆ, ಸಿಲ್ವರ್, ಶಿವನೆ, ಬೆಟ್ಟದಲ್ಲಿ ಗಿಡಗಳನ್ನು ನಾಟಿ ಮಾಡಿದ ಫಲವಾಗಿ ನಮ್ಮ ಜಲಾನಯನ ಅಭಿವೃದ್ಧಿ ಯೋಜನೆಯಡಿ ಉತ್ತಮ ಗುಣಮಟ್ಟದ ಕೃಷಿ ಅರಣ್ಯ ಸಸಿಗಳನ್ನು ನಾಟಿ ಮಾಡಿದ ಮಹಾಗನಿ ಹೆಚ್ಚುವು, ತೇಗ, ರಕ್ತ ಚಂದನ, ನ ಬೆಳೆ ಬೆಳೆದರೂ ಉತ್ತಮ ಇಳುವರಿ ಬರುತ್ತದೆ. ಇದರಿಂದ ನಮ್ಮ ಆದಾಯವೂ ಸಹ ಹೆಚ್ಚಾಗಿದೆ..</p>


ಅನುಬಂಧ
ಜಲಾನಯನ ಯೋಜನೆಗಳ ಚಟುವಟಿಕೆ/ಕಾಮಗಾರಿಗಳನ್ನು ಅಂತರ್ ಜಾಲದಲ್ಲಿ ಅಳವಡಿಸಲು
ಸಂಕ್ಷಿಪ್ತ ಮಾಹಿತಿ

ಯೋಜನೆಯ ಹೆಸರು:	PMKSY WDC – 2.0
ವರ್ಷ:	2021-22
ಕಾಮಗಾರಿಯ/ ಚಟುವಟಿಕೆಯ ಹೆಸರು:	ಕೃಷಿ ಅರಣ್ಯ ಸಸಿಗಳು

ಕಾಮಗಾರಿ/ಚಟುವಟಿಕೆಯ ಛಾಯಚಿತ್ರ (photo with Lat & Long)	
ಸರ್ವೆ ನಂಬರ್ :	7
ಅಕ್ಷಾಂಶ ಮತ್ತು ರೇಖಾಂಶ :	13.172835 76.073145
ಗ್ರಾಮ :	
ತಾಲ್ಲೂಕು :	ಬೇಲೂರು
ಜಿಲ್ಲೆ :	ಹಾಸನ
ಕಾಮಗಾರಿ / ಚಟುವಟಿಕೆಯ ಅಂದಾಜು ಮೊತ್ತ (ರೂಪಾಯಿಗಳಲ್ಲಿ)	ರೂ. 1345/- (ಒಂದು ಸಾವಿರದ ಮೂರು ನೂರ ನಲವತ್ತೈದು ಮಾತ್ರ)
ಕಾಮಗಾರಿ / ಚಟುವಟಿಕೆಯ ಕುರಿತು ಸಂಕ್ಷಿಪ್ತ ವಿವರ (ಸಮುದಾಯ ಕಾಮಗಾರಿಯಾಗಿದ್ದರೆ ಅಂದಾಜು ನೀಡುವ ಸಂಗ್ರಹಣೆ (Cubic Meter), ರಕ್ಷಣಾತ್ಮಕ ನೀರಾವರಿ ಪ್ರದೇಶ, ಫಲಾನುಭವಿಗಳ ಸಂಖ್ಯೆ, ವೈಯಕ್ತಿಕ ಕಾಮಗಾರಿಯಾಗಿದ್ದರೆ, ಫಲಾನುಭವಿ ಹೆಸರು, ಚಟುವಟಿಕೆಯಿಂದ ಪಡೆಯುತ್ತಿರುವ ಲಾಭ)	<p>ಅರಣ್ಯ ಸಸಿಗಳನ್ನು ನಾಟಿ ಮಾಡುವುದು ಕಾಮಗಾರಿ / ಚಟುವಟಿಕೆಯ ಕುರಿತು ಸಂಕ್ಷಿಪ್ತ ವಿವರ</p> <p>ರೈತ ಫಲಾನುಭವಿಗಳಿಗೆ ಅನುಕೂಲವಾಗುವಂತೆ ರೈತರ ಜಮೀನಿನಲ್ಲಿ ಅರಣ್ಯ ಸಸಿಗಳನ್ನು ನಾಟಿ ಮಾಡಿಸುವುದು</p> <p>ಪಂಕಜ/ನಾಗರಾಜಯ್ಯ</p> <p>ಜಲಾನಯನ ಅಭಿವೃದ್ಧಿ ಯೋಜನೆಯಡಿ ಉತ್ತಮ ಗುಣಮಟ್ಟದ ಕೃಷಿ ಅರಣ್ಯ ಸಸಿಗಳನ್ನು ಖರೀದಿ ಮಾಡಿ ಮಹಾಗನಿ ಹೆಚ್ಚುವು, ತೇಗ, ರಕ್ತ ಚಂದನ, ನೇರಳೆ, ಸಿಲ್ವರ್, ಶಿವನ, ಬೆಟ್ಟದನಲ್ಲಿ ಗಿಡಗಳನ್ನು ನಾಟಿ ಮಾಡಿದ ಫಲವಾಗಿ ನಮ್ಮ ಜಲಾನಯನ ಅಭಿವೃದ್ಧಿ ಯೋಜನೆಯಡಿ ಉತ್ತಮ ಗುಣಮಟ್ಟದ ಕೃಷಿ ಅರಣ್ಯ ಸಸಿಗಳನ್ನು ಖರೀದಿ ಮಾಡಿ ಮಹಾಗನಿ ಹೆಚ್ಚುವು, ತೇಗ, ರಕ್ತ ಚಂದನ, ನ ಬೆಳೆ ಬೆಳೆದರೂ ಉತ್ತಮ ಇಳುವರಿ ಬರುತ್ತದೆ. ಇದರಿಂದ ನಮ್ಮ ಆದಾಯವೂ ಸಹ ಹೆಚ್ಚಾಗಿದೆ.</p>


ಅನುಬಂಧ
ಜಲಾನಯನ ಯೋಜನೆಗಳ ಚಟುವಟಿಕೆ/ಕಾಮಗಾರಿಗಳನ್ನು ಅಂತರ್ ಜಾಲದಲ್ಲಿ ಅಳವಡಿಸಲು ಸಂಕ್ಷಿಪ್ತ ಮಾಹಿತಿ

ಯೋಜನೆಯ ಹೆಸರು:	PMKSY WDC – 2.0
ವರ್ಷ:	2021-22
ಕಾಮಗಾರಿಯ/ ಚಟುವಟಿಕೆಯ ಹೆಸರು:	ಕೃಷಿ ಅರಣ್ಯ ಸಸಿಗಳು

<p>ಕಾಮಗಾರಿ/ಚಟುವಟಿಕೆಯ ಛಾಯಾಚಿತ್ರ (photo with Lat &Long)</p>	
<p>ಸರ್ವೆ ನಂಬರ್ :</p>	<p>7</p>
<p>ಅಕ್ಷಾಂಶ ಮತ್ತು ರೇಖಾಂಶ :</p>	<p>13.172877 76.073191</p>
<p>ಗ್ರಾಮ :</p>	<p>ದಾಸಗೋಡನಹಳ್ಳಿ</p>
<p>ತಾಲ್ಲೂಕು :</p>	<p>ಬೇಲೂರು</p>
<p>ಜಿಲ್ಲೆ :</p>	<p>ಹಾಸನ</p>
<p>ಕಾಮಗಾರಿ / ಚಟುವಟಿಕೆಯ ಅಂದಾಜು ಮೊತ್ತ (ರೂಪಾಯಿಗಳಲ್ಲಿ)</p>	<p>ರೂ. 1345/- (ಒಂದು ಸಾವಿರದ ಮೂರು ನೂರ ನಲವತ್ತೈದು ಮಾತ್ರ)</p>
<p>ಕಾಮಗಾರಿ / ಚಟುವಟಿಕೆಯ ಕುರಿತು ಸಂಕ್ಷಿಪ್ತ ವಿವರ (ಸಮುದಾಯ ಕಾಮಗಾರಿಯಾಗಿದ್ದರೆ ಅಂದಾಜು ನೀರು ಸಂಗ್ರಹಣೆ (Cubic Meter), ರಕ್ಷಣಾತ್ಮಕ ನೀರಾವರಿ ಪ್ರದೇಶ, ಫಲಾನುಭವಿಗಳ ಸಂಖ್ಯೆ ವೈಯಕ್ತಿಕ ಕಾಮಗಾರಿಯಾಗಿದ್ದರೆ, ಫಲಾನುಭವಿ ಹೆಸರು, ಚಟುವಟಿಕೆಯಿಂದ ಪಡೆಯುತ್ತಿರುವ ಲಾಭ)</p>	<p>ಅರಣ್ಯ ಸಸಿಗಳನ್ನು ನಾಟಿ ಮಾಡುವುದು <u>ಕಾಮಗಾರಿ / ಚಟುವಟಿಕೆಯ ಕುರಿತು ಸಂಕ್ಷಿಪ್ತ ವಿವರ</u> ರೈತ ಫಲಾನುಭವಿಗಳಿಗೆ ಅನುಕೂಲವಾಗುವಂತೆ ರೈತರ ಜಮೀನಿನಲ್ಲಿ ಅರಣ್ಯ ಸಸಿಗಳನ್ನು ನಾಟಿ ಮಾಡಿಸುವುದು ಕುಶಾಲಕುಮಾರ/ನಾಗರಾಜ್ಯ ಜಲಾನಯನ ಅಭಿವೃದ್ಧಿ ಯೋಜನೆಯಡಿ ಉತ್ತಮ ಗುಣಮಟ್ಟದ ಕೃಷಿ ಅರಣ್ಯ ಸಸಿಗಳನ್ನು ನಾಟಿ ಮಾಡಿದ ಮಹಾಗನಿ ಹೆಬ್ಬೇವು, ತೇಗ, ರಕ್ತ ಚಂದನ, ನೇರಳೆ, ಸಿಲ್ವರ್, ಶಿವನೆ, ಬೆಟ್ಟದನಲ್ಲಿ ಗಿಡಗಳನ್ನು ನಾಟಿ ಮಾಡಿದ ಫಲವಾಗಿ ನಮ್ಮ ಜಲಾನಯನ ಅಭಿವೃದ್ಧಿ ಯೋಜನೆಯಡಿ ಉತ್ತಮ ಗುಣಮಟ್ಟದ ಕೃಷಿ ಅರಣ್ಯ ಸಸಿಗಳನ್ನು ನಾಟಿ ಮಾಡಿದ ಮಹಾಗನಿ ಹೆಬ್ಬೇವು, ತೇಗ, ರಕ್ತ ಚಂದನ, ನ ಬೆಳೆ ಬೆಳೆದರೂ ಉತ್ತಮ ಇಳುವರಿ ಬರುತ್ತದೆ. ಇದರಿಂದ ನಮ್ಮ ಆದಾಯವೂ ಸಹ ಹೆಚ್ಚಾಗಿದೆ..</p>


ಅನುಬಂಧ
ಜಲಾನಯನ ಯೋಜನೆಗಳ ಚಟುವಟಿಕೆ/ಕಾಮಗಾರಿಗಳನ್ನು ಅಂತರ್ ಜಾಲದಲ್ಲಿ ಅಳವಡಿಸಲು
ಸಂಕ್ಷಿಪ್ತ ಮಾಹಿತಿ

<p>ಯೋಜನೆಯ ಹೆಸರು:</p>	<p>PMKSY WDC – 2.0</p>
<p>ವರ್ಷ:</p>	<p>2021-22</p>
<p>ಕಾಮಗಾರಿಯ/ ಚಟುವಟಿಕೆಯ ಹೆಸರು:</p>	<p>ಕೃಷಿ ಅರಣ್ಯ ಸಸಿಗಳು</p>

<p>ಕಾಮಗಾರಿ/ಚಟುವಟಿಕೆಯ ಛಾಯಚಿತ್ರ (photo with Lat &Long)</p>	
<p>ಸರ್ವೆ ನಂಬರ್ :</p>	<p>7p42</p>
<p>ಅಕ್ಷಾಂಶ ಮತ್ತು ರೇಖಾಂಶ :</p>	<p>13.172877 76.073191</p>
<p>ಗ್ರಾಮ :</p>	<p>ದಾಸಗೋಡನಹಳ್ಳಿ</p>
<p>ತಾಲ್ಲೂಕು :</p>	<p>ಬೇಲೂರು</p>
<p>ಜಿಲ್ಲೆ :</p>	<p>ಹಾಸನ</p>
<p>ಕಾಮಗಾರಿ / ಚಟುವಟಿಕೆಯ ಅಂದಾಜು ಮೊತ್ತ (ರೂಪಾಯಿಗಳಲ್ಲಿ)</p>	<p>ರೂ. 1345/- (ಒಂದು ಸಾವಿರದ ಮೂರು ನೂರ ನಲವತ್ತೈದು ಮಾತ್ರ)</p>
<p>ಕಾಮಗಾರಿ / ಚಟುವಟಿಕೆಯ ಕುರಿತು ಸಂಕ್ಷಿಪ್ತ ವಿವರ (ಸಮುದಾಯ ಕಾಮಗಾರಿಯಾಗಿದ್ದರೆ ಅಂದಾಜು ನೀರು ಸಂಗ್ರಹಣೆ (Cubic Meter), ರಕ್ಷಣಾತ್ಮಕ ನೀರಾವರಿ ಪ್ರದೇಶ, ಫಲಾನುಭವಿಗಳ ಸಂಖ್ಯೆ ವೈಯಕ್ತಿಕ ಕಾಮಗಾರಿಯಾಗಿದ್ದರೆ, ಫಲಾನುಭವಿ ಹೆಸರು, ಚಟುವಟಿಕೆಯಿಂದ ಪಡೆಯುತ್ತಿರುವ ಲಾಭ)</p>	<p>ಅರಣ್ಯ ಸಸಿಗಳನ್ನು ನಾಟಿ ಮಾಡುವುದು ಕಾಮಗಾರಿ / ಚಟುವಟಿಕೆಯ ಕುರಿತು ಸಂಕ್ಷಿಪ್ತ ವಿವರ ರೈತ ಫಲಾನುಭವಿಗಳಿಗೆ ಅನುಕೂಲವಾಗುವಂತೆ ರೈತರ ಜಮೀನಿನಲ್ಲಿ ಅರಣ್ಯ ಸಸಿಗಳನ್ನು ನಾಟಿ ಮಾಡಿಸುವುದು ಧನ್ಯಕುಮಾರ/ನಾಭಿರಾಜಯ್ಯ ಜಲಾನಯನ ಅಭಿವೃದ್ಧಿ ಯೋಜನೆಯಡಿ ಉತ್ತಮ ಗುಣಮಟ್ಟದ ಕೃಷಿ ಅರಣ್ಯ ಸಸಿಗಳನ್ನು ನಾಟಿ ಮಾಡಿದ ಮಹಾಗನಿ ಹೆಬ್ಬೇವು, ತೇಗ, ರಕ್ತ ಚಂದನ, ನೇರಳೆ, ಸಿಲ್ವರ್, ಶಿವನೆ, ಬೆಟ್ಟದನಲ್ಲಿ ಗಿಡಗಳನ್ನು ನಾಟಿ ಮಾಡಿದ ಫಲವಾಗಿ ನಮ್ಮ ಜಲಾನಯನ ಅಭಿವೃದ್ಧಿ ಯೋಜನೆಯಡಿ ಉತ್ತಮ ಗುಣಮಟ್ಟದ ಕೃಷಿ ಅರಣ್ಯ ಸಸಿಗಳನ್ನು ನಾಟಿ ಮಾಡಿದ ಮಹಾಗನಿ ಹೆಬ್ಬೇವು, ತೇಗ, ರಕ್ತ ಚಂದನ, ನ ಬೆಳೆ ಬೆಳೆದರೂ ಉತ್ತಮ ಇಳುವರಿ ಬರುತ್ತದೆ. ಇದರಿಂದ ನಮ್ಮ ಆದಾಯವೂ ಸಹ ಹೆಚ್ಚಾಗಿದೆ..</p>

ಅನುಬಂಧ
ಜಲಾನಯನ ಯೋಜನೆಗಳ ಚಟುವಟಿಕೆ/ಕಾಮಗಾರಿಗಳನ್ನು ಅಂತರ್ ಜಾಲದಲ್ಲಿ ಅಳವಡಿಸಲು
ಸಂಕ್ಷಿಪ್ತ ಮಾಹಿತಿ


<p>ಯೋಜನೆಯ ಹೆಸರು:</p>	<p>PMKSY WDC – 2.0</p>
<p>ವರ್ಷ:</p>	<p>2021-22</p>
<p>ಕಾಮಗಾರಿಯ/ ಚಟುವಟಿಕೆಯ ಹೆಸರು:</p>	<p>ಕೃಷಿ ಅರಣ್ಯ ಸಸಿಗಳು</p>

ಕಾಮಗಾರಿ/ಚಟುವಟಿಕೆಯ ಛಾಯಚಿತ್ರ (photo with Lat &Long)	
ಸರ್ವೆ ನಂಬರ್ :	7p42
ಅಕ್ಷಾಂಶ ಮತ್ತು ರೇಖಾಂಶ :	13.172875 76.073163
ಗ್ರಾಮ :	ದಾಸಗೋಡನಹಳ್ಳಿ
ತಾಲ್ಲೂಕು :	ಬೇಲೂರು
ಜಿಲ್ಲೆ :	ಹಾಸನ
ಕಾಮಗಾರಿ / ಚಟುವಟಿಕೆಯ ಅಂದಾಜು ಮೊತ್ತ (ರೂಪಾಯಿಗಳಲ್ಲಿ)	ರೂ. 1345/- (ಒಂದು ಸಾವಿರದ ಮೂರು ನೂರ ನಲವತ್ತೈದು ಮಾತ್ರ)
ಕಾಮಗಾರಿ / ಚಟುವಟಿಕೆಯ ಕುರಿತು ಸಂಕ್ಷಿಪ್ತ ವಿವರ (ಸಮುದಾಯ ಕಾಮಗಾರಿಯಾಗಿದ್ದರೆ ಅಂದಾಜು ನೀರು ಸಂಗ್ರಹಣೆ (Cubic Meter), ರಕ್ಷಣಾತ್ಮಕ ನೀರಾವರಿ ಪ್ರದೇಶ, ಫಲಾನುಭವಿಗಳ ಸಂಖ್ಯೆ, ವೈಯಕ್ತಿಕ ಕಾಮಗಾರಿಯಾಗಿದ್ದರೆ, ಫಲಾನುಭವಿ ಹೆಸರು, ಚಟುವಟಿಕೆಯಿಂದ ಪಡೆಯುತ್ತಿರುವ ಲಾಭ)	<p>ಅರಣ್ಯ ಸಸಿಗಳನ್ನು ನಾಟಿ ಮಾಡುವುದು ಕಾಮಗಾರಿ / ಚಟುವಟಿಕೆಯ ಕುರಿತು ಸಂಕ್ಷಿಪ್ತ ವಿವರ</p> <p>ರೈತ ಫಲಾನುಭವಿಗಳಿಗೆ ಅನುಕೂಲವಾಗುವಂತೆ ರೈತರ ಜಮೀನಿನಲ್ಲಿ ಅರಣ್ಯ ಸಸಿಗಳನ್ನು ನಾಟಿ ಮಾಡಿಸುವುದು</p> <p>ಜಯಣ್ಣಗೌಡ/ಬೀರೇಗೌಡ</p> <p>ಜಲಾನಯನ ಅಭಿವೃದ್ಧಿ ಯೋಜನೆಯಡಿ ಉತ್ತಮ ಗುಣಮಟ್ಟದ ಕೃಷಿ ಅರಣ್ಯ ಸಸಿಗಳನ್ನು ಹಕ್ಕಿದ ಮಹಾಗನಿ ಹೆಬ್ಬೇವು, ತೇಗ, ರಕ್ತ ಚಂದನ, ನೇರಳೆ, ಸಿಲ್ವರ್, ಶಿವನೆ, ಬೆಟ್ಟದನಲ್ಲಿ ಗಿಡಗಳನ್ನು ನಾಟಿ ಮಾಡಿದ ಫಲವಾಗಿ ನಮ್ಮ ಜಲಾನಯನ ಅಭಿವೃದ್ಧಿ ಯೋಜನೆಯಡಿ ಉತ್ತಮ ಗುಣಮಟ್ಟದ ಕೃಷಿ ಅರಣ್ಯ ಸಸಿಗಳನ್ನು ಹಕ್ಕಿದ ಮಹಾಗನಿ ಹೆಬ್ಬೇವು, ತೇಗ, ರಕ್ತ ಚಂದನ, ನ ಬೆಳೆ ಬೆಳೆದರೂ ಉತ್ತಮ ಇಳುವರಿ ಬರುತ್ತದೆ. ಇದರಿಂದ ನಮ್ಮ ಆದಾಯವೂ ಸಹ ಹೆಚ್ಚಾಗಿದೆ..</p>

ಅನುಬಂಧ


ಜಲಾನಯನ ಯೋಜನೆಗಳ ಚಟುವಟಿಕೆ/ಕಾಮಗಾರಿಗಳನ್ನು ಅಂತರ್ ಜಾಲದಲ್ಲಿ ಅಳವಡಿಸಲು ಸಂಕ್ಷಿಪ್ತ ಮಾಹಿತಿ

ಯೋಜನೆಯ ಹೆಸರು:	PMKSY WDC – 2.0
ವರ್ಷ:	2021-22
ಕಾಮಗಾರಿಯ/ ಚಟುವಟಿಕೆಯ ಹೆಸರು:	ಕೃಷಿ ಅರಣ್ಯ ಸಸಿಗಳು

ಕಾಮಗಾರಿ/ಚಟುವಟಿಕೆಯ ಛಾಯಾಚಿತ್ರ (photo with Lat & Long)	
ಸರ್ವೆ ನಂಬರ್ :	7
ಅಕ್ಷಾಂಶ ಮತ್ತು ರೇಖಾಂಶ :	13.172832 76.073142
ಗ್ರಾಮ :	ದಾಸಗೋಡನಹಳ್ಳಿ
ತಾಲ್ಲೂಕು :	ಬೇಲೂರು
ಜಿಲ್ಲೆ :	ಹಾಸನ
ಕಾಮಗಾರಿ / ಚಟುವಟಿಕೆಯ ಅಂದಾಜು ಮೊತ್ತ (ರೂಪಾಯಿಗಳಲ್ಲಿ)	ರೂ. 1345/- (ಒಂದು ಸಾವಿರದ ಮೂರು ನೂರ ನಲವತ್ತೈದು ಮಾತ್ರ)
ಕಾಮಗಾರಿ / ಚಟುವಟಿಕೆಯ ಕುರಿತು ಸಂಕ್ಷಿಪ್ತ ವಿವರ (ಸಮುದಾಯ ಕಾಮಗಾರಿಯಾಗಿದ್ದರೆ ಅಂದಾಜು ನೀರು ಸಂಗ್ರಹಣೆ (Cubic Meter), ರಕ್ಷಣಾತ್ಮಕ ನೀರಾವರಿ ಪ್ರದೇಶ, ಫಲಾನುಭವಿಗಳ ಸಂಖ್ಯೆ ವೈಯಕ್ತಿಕ ಕಾಮಗಾರಿಯಾಗಿದ್ದರೆ, ಫಲಾನುಭವಿ ಹೆಸರು, ಚಟುವಟಿಕೆಯಿಂದ ಪಡೆಯುತ್ತಿರುವ ಲಾಭ)	<p>ಅರಣ್ಯ ಸಸಿಗಳನ್ನು ನಾಟಿ ಮಾಡುವುದು ಕಾಮಗಾರಿ / ಚಟುವಟಿಕೆಯ ಕುರಿತು ಸಂಕ್ಷಿಪ್ತ ವಿವರ</p> <p>ರೈತ ಫಲಾನುಭವಿಗಳಿಗೆ ಅನುಕೂಲವಾಗುವಂತೆ ರೈತರ ಜಮೀನಿನಲ್ಲಿ ಅರಣ್ಯ ಸಸಿಗಳನ್ನು ನಾಟಿ ಮಾಡಿಸುವುದು</p> <p>ಸಿದ್ದೇಗೌಡ/ರುದ್ರೇಗೌಡ</p> <p>ಜಲಾನಯನ ಅಭಿವೃದ್ಧಿ ಯೋಜನೆಯಡಿ ಉತ್ತಮ ಗುಣಮಟ್ಟದ ಕೃಷಿ ಅರಣ್ಯ ಸಸಿಗಳನ್ನು ನಾಟಿ ಮಾಡಿದ ಮಹಾಗನಿ ಹೆಬ್ಬೇವು, ತೇಗ, ರಕ್ತ ಚಂದನ, ನೇರಳೆ, ಸಿಲ್ವರ್, ಶಿವನೆ, ಬೆಟ್ಟದನಲ್ಲಿ ಗಿಡಗಳನ್ನು ನಾಟಿ ಮಾಡಿದ ಫಲವಾಗಿ ನಮ್ಮ ಜಲಾನಯನ ಅಭಿವೃದ್ಧಿ ಯೋಜನೆಯಡಿ ಉತ್ತಮ ಗುಣಮಟ್ಟದ ಕೃಷಿ ಅರಣ್ಯ ಸಸಿಗಳನ್ನು ನಾಟಿ ಮಾಡಿದ ಮಹಾಗನಿ ಹೆಬ್ಬೇವು, ತೇಗ, ರಕ್ತ ಚಂದನ, ನ ಬೆಳೆ ಬೆಳೆದರೂ ಉತ್ತಮ ಇಳುವರಿ ಬರುತ್ತದೆ. ಇದರಿಂದ ನಮ್ಮ ಆದಾಯವೂ ಸಹ ಹೆಚ್ಚಾಗಿದೆ.</p>


ಅನುಬಂಧ
ಜಲಾನಯನ ಯೋಜನೆಗಳ ಚಟುವಟಿಕೆ/ಕಾಮಗಾರಿಗಳನ್ನು ಅಂತರ್ ಜಾಲದಲ್ಲಿ ಅಳವಡಿಸಲು
ಸಂಕ್ಷಿಪ್ತ ಮಾಹಿತಿ

ಯೋಜನೆಯ ಹೆಸರು:	PMKSY WDC – 2.0
ವರ್ಷ:	2021-22
ಕಾಮಗಾರಿಯ/ ಚಟುವಟಿಕೆಯ ಹೆಸರು:	ಕೃಷಿ ಅರಣ್ಯ ಸಸಿಗಳು

<p>ಕಾಮಗಾರಿ/ಚಟುವಟಿಕೆಯ ಛಾಯಾಚಿತ್ರ (photo with Lat &Long)</p>	 <p>Latitude: 13.295776 Longitude: 76.212063 Elevation: 941.66328 m Accuracy: 8.3 m Time: 08-09-2022 10:27 Note: pmksy-wdc-2.0 narayanaappa rahada horticulture javanahalli murundige kasappa h arakote t hrasana d</p>
<p>ಸರ್ವೆ ನಂಬರ್ :</p>	<p>24</p>
<p>ಅಕ್ಷಾಂಶ ಮತ್ತು ರೇಖಾಂಶ :</p>	<p>13.295776 76.212063</p>
<p>ಗ್ರಾಮ :</p>	<p>ಖಾನಿಹಳ್ಳಿ</p>
<p>ತಾಲ್ಲೂಕು :</p>	<p>ಬೇಲೂರು</p>
<p>ಜಿಲ್ಲೆ :</p>	<p>ಹಾಸನ</p>
<p>ಕಾಮಗಾರಿ / ಚಟುವಟಿಕೆಯ ಅಂದಾಜು ಮೊತ್ತ (ರೂಪಾಯಿಗಳಲ್ಲಿ)</p>	<p>ರೂ. 1345/- (ಒಂದು ಸಾವಿರದ ಮೂರು ನೂರ ನಲವತ್ತೈದು ಮಾತ್ರ)</p>
<p>ಕಾಮಗಾರಿ / ಚಟುವಟಿಕೆಯ ಕುರಿತು ಸಂಕ್ಷಿಪ್ತ ವಿವರ (ಸಮುದಾಯ ಕಾಮಗಾರಿಯಾಗಿದ್ದರೆ ಅಂದಾಜು ನೀರು ಸಂಗ್ರಹಣೆ (Cubic Meter), ರಕ್ಷಣಾತ್ಮಕ ನೀರಾವರಿ ಪ್ರದೇಶ, ಫಲಾನುಭವಿಗಳ ಸಂಖ್ಯೆ ವೈಯಕ್ತಿಕ ಕಾಮಗಾರಿಯಾಗಿದ್ದರೆ, ಫಲಾನುಭವಿ ಹೆಸರು, ಚಟುವಟಿಕೆಯಿಂದ ಪಡೆಯುತ್ತಿರುವ ಲಾಭ)</p>	<p>ಅರಣ್ಯ ಸಸಿಗಳನ್ನು ನಾಟಿ ಮಾಡುವುದು <u>ಕಾಮಗಾರಿ / ಚಟುವಟಿಕೆಯ ಕುರಿತು ಸಂಕ್ಷಿಪ್ತ ವಿವರ</u> ರೈತ ಫಲಾನುಭವಿಗಳಿಗೆ ಅನುಕೂಲವಾಗುವಂತೆ ರೈತರ ಜಮೀನಿನಲ್ಲಿ ಅರಣ್ಯ ಸಸಿಗಳನ್ನು ನಾಟಿ ಮಾಡಿಸುವುದು ಕಮಲಮ್ಮ/ಸಿದ್ದಯ್ಯ ಜಲಾನಯನ ಅಭಿವೃದ್ಧಿ ಯೋಜನೆಯಡಿ ಉತ್ತಮ ಗುಣಮಟ್ಟದ ಕೃಷಿ ಅರಣ್ಯ ಸಸಿಗಳನ್ನು ನಾಟಿ ಮಾಡಿದ ಮಹಾಗನಿ ಹೆಬ್ಬೇವು, ತೇಗ, ರಕ್ತ ಚಂದನ, ನೇರಳೆ, ಸಿಲ್ವರ್, ಶಿವನೆ, ಬೆಟ್ಟದನಲ್ಲಿ ಗಿಡಗಳನ್ನು ನಾಟಿ ಮಾಡಿದ ಫಲವಾಗಿ ನಮ್ಮ ಜಲಾನಯನ ಅಭಿವೃದ್ಧಿ ಯೋಜನೆಯಡಿ ಉತ್ತಮ ಗುಣಮಟ್ಟದ ಕೃಷಿ ಅರಣ್ಯ ಸಸಿಗಳನ್ನು ನಾಟಿ ಮಾಡಿದ ಮಹಾಗನಿ ಹೆಬ್ಬೇವು, ತೇಗ, ರಕ್ತ ಚಂದನ, ನ ಬೆಳೆ ಬೆಳೆದರೂ ಉತ್ತಮ ಇಳುವರಿ ಬರುತ್ತದೆ. ಇದರಿಂದ ನಮ್ಮ ಆದಾಯವೂ ಸಹ ಹೆಚ್ಚಾಗಿದೆ.</p>

ಅನುಬಂಧ
ಜಲಾನಯನ ಯೋಜನೆಗಳ ಚಟುವಟಿಕೆ/ಕಾಮಗಾರಿಗಳನ್ನು ಅಂತರ್ ಜಾಲದಲ್ಲಿ ಅಳವಡಿಸಲು ಸಂಕ್ಷಿಪ್ತ ಮಾಹಿತಿ

<p>ಯೋಜನೆಯ ಹೆಸರು:</p>	<p>PMKSY WDC – 2.0</p>
<p>ವರ್ಷ:</p>	<p>2021-22</p>
<p>ಕಾಮಗಾರಿಯ/ ಚಟುವಟಿಕೆಯ ಹೆಸರು:</p>	<p>ಕೃಷಿ ಅರಣ್ಯ ಸಸಿಗಳು</p>

ಕಾಮಗಾರಿ/ಚಟುವಟಿಕೆಯ ಛಾಯಾಚಿತ್ರ (photo with Lat &Long)	
ಸರ್ವೆ ನಂಬರ್ :	25
ಅಕ್ಷಾಂಶ ಮತ್ತು ರೇಖಾಂಶ :	13.208837 75.99717
ಗ್ರಾಮ :	ಖಾನಿಹಳ್ಳಿ
ತಾಲ್ಲೂಕು :	ಬೇಲೂರು
ಜಿಲ್ಲೆ :	ಹಾಸನ
ಕಾಮಗಾರಿ / ಚಟುವಟಿಕೆಯ ಅಂದಾಜು ಮೊತ್ತ (ರೂಪಾಯಿಗಳಲ್ಲಿ)	ರೂ. 1345/- (ಒಂದು ಸಾವಿರದ ಮೂರು ನೂರ ನಲವತ್ತೈದು ಮಾತ್ರ)
ಕಾಮಗಾರಿ / ಚಟುವಟಿಕೆಯ ಕುರಿತು ಸಂಕ್ಷಿಪ್ತ ವಿವರ (ಸಮುದಾಯ ಕಾಮಗಾರಿಯಾಗಿದ್ದರೆ ಅಂದಾಜು ನೀರು ಸಂಗ್ರಹಣೆ (Cubic Meter), ರಕ್ಷಣಾತ್ಮಕ ನೀರಾವರಿ ಪ್ರದೇಶ, ಫಲಾನುಭವಿಗಳ ಸಂಖ್ಯೆ ವೈಯಕ್ತಿಕ ಕಾಮಗಾರಿಯಾಗಿದ್ದರೆ, ಫಲಾನುಭವಿ ಹೆಸರು, ಚಟುವಟಿಕೆಯಿಂದ ಪಡೆಯುತ್ತಿರುವ ಲಾಭ)	<p>ಅರಣ್ಯ ಸಸಿಗಳನ್ನು ನಾಟಿ ಮಾಡುವುದು</p> <p><u>ಕಾಮಗಾರಿ / ಚಟುವಟಿಕೆಯ ಕುರಿತು ಸಂಕ್ಷಿಪ್ತ ವಿವರ</u></p> <p>ರೈತ ಫಲಾನುಭವಿಗಳಿಗೆ ಅನುಕೂಲವಾಗುವಂತೆ ರೈತರ ಜಮೀನಿನಲ್ಲಿ ಅರಣ್ಯ ಸಸಿಗಳನ್ನು ನಾಟಿ ಮಾಡಿಸುವುದು</p> <p>ಪೆದ್ದಮ್ಮ/ಯಲ್ಲಪ್ಪ</p> <p>ಜಲಾನಯನ ಅಭಿವೃದ್ಧಿ ಯೋಜನೆಯಡಿ ಉತ್ತಮ ಗುಣಮಟ್ಟದ ಕೃಷಿ ಅರಣ್ಯ ಸಸಿಗಳನ್ನು ನಾಟಿ ಮಾಡಿದ ಫಲವಾಗಿ ನಮ್ಮ ಜಲಾನಯನ ತೇಗ, ರಕ್ತ ಚಂದನ, ನೇರಳೆ, ಸಿಲ್ವರ್, ಶಿವನೆ, ಬೆಟ್ಟದನಲ್ಲಿ ಗಿಡಗಳನ್ನು ನಾಟಿ ಮಾಡಿದ ಫಲವಾಗಿ ನಮ್ಮ ಜಲಾನಯನ ಅಭಿವೃದ್ಧಿ ಯೋಜನೆಯಡಿ ಉತ್ತಮ ಗುಣಮಟ್ಟದ ಕೃಷಿ ಅರಣ್ಯ ಸಸಿಗಳನ್ನು ನಾಟಿ ಮಾಡಿದ ಫಲವಾಗಿ ನಮ್ಮ ಜಲಾನಯನ ತೇಗ, ರಕ್ತ ಚಂದನ, ನ ಬೆಳೆ ಬೆಳೆದರೂ ಉತ್ತಮ ಇಳುವರಿ ಬರುತ್ತದೆ. ಇದರಿಂದ ನಮ್ಮ ಆದಾಯವೂ ಸಹ ಹೆಚ್ಚಾಗಿದೆ.</p>

ಅನುಬಂಧ


ಜಲಾನಯನ ಯೋಜನೆಗಳ ಚಟುವಟಿಕೆ/ಕಾಮಗಾರಿಗಳನ್ನು ಅಂತರ್ ಜಾಲದಲ್ಲಿ ಅಳವಡಿಸಲು ಸಂಕ್ಷಿಪ್ತ ಮಾಹಿತಿ

ಯೋಜನೆಯ ಹೆಸರು:	PMKSY WDC – 2.0
ವರ್ಷ:	2021-22
ಕಾಮಗಾರಿಯ/ ಚಟುವಟಿಕೆಯ ಹೆಸರು:	ಕೃಷಿ ಅರಣ್ಯ ಸಸಿಗಳು

ಕಾಮಗಾರಿ/ಚಟುವಟಿಕೆಯ ಛಾಯಾಚಿತ್ರ (photo with Lat & Long)	
ಸರ್ವೆ ನಂಬರ್ :	25
ಅಕ್ಷಾಂಶ ಮತ್ತು ರೇಖಾಂಶ :	13.206916 75.99251
ಗ್ರಾಮ :	ಖಾನಿಹಳ್ಳಿ
ತಾಲ್ಲೂಕು :	ಬೇಲೂರು
ಜಿಲ್ಲೆ :	ಹಾಸನ
ಕಾಮಗಾರಿ / ಚಟುವಟಿಕೆಯ ಅಂದಾಜು ಮೊತ್ತ (ರೂಪಾಯಿಗಳಲ್ಲಿ)	ರೂ. 1345/- (ಒಂದು ಸಾವಿರದ ಮೂರು ನೂರ ನಲವತ್ತೈದು ಮಾತ್ರ)
ಕಾಮಗಾರಿ / ಚಟುವಟಿಕೆಯ ಕುರಿತು ಸಂಕ್ಷಿಪ್ತ ವಿವರ (ಸಮುದಾಯ ಕಾಮಗಾರಿಯಾಗಿದ್ದರೆ ಅಂದಾಜು ನೀರು ಸಂಗ್ರಹಣೆ (Cubic Meter), ರಕ್ಷಣಾತ್ಮಕ ನೀರಾವರಿ ಪ್ರದೇಶ, ಫಲಾನುಭವಿಗಳ ಸಂಖ್ಯೆ ವೈಯಕ್ತಿಕ ಕಾಮಗಾರಿಯಾಗಿದ್ದರೆ, ಫಲಾನುಭವಿ ಹೆಸರು, ಚಟುವಟಿಕೆಯಿಂದ ಪಡೆಯುತ್ತಿರುವ ಲಾಭ)	<p>ಅರಣ್ಯ ಸಸಿಗಳನ್ನು ನಾಟಿ ಮಾಡುವುದು ಕಾಮಗಾರಿ / ಚಟುವಟಿಕೆಯ ಕುರಿತು ಸಂಕ್ಷಿಪ್ತ ವಿವರ</p> <p>ರೈತ ಫಲಾನುಭವಿಗಳಿಗೆ ಅನುಕೂಲವಾಗುವಂತೆ ರೈತರ ಜಮೀನಿನಲ್ಲಿ ಅರಣ್ಯ ಸಸಿಗಳನ್ನು ನಾಟಿ ಮಾಡಿಸುವುದು</p> <p>ವೆದ್ದಮ್ಮ/ಯಲ್ಲಮ್ಮ</p> <p>ಜಲಾನಯನ ಅಭಿವೃದ್ಧಿ ಯೋಜನೆಯಡಿ ಉತ್ತಮ ಗುಣಮಟ್ಟದ ಕೃಷಿ ಅರಣ್ಯ ಸಸಿಗಳನ್ನು ನಾಟಿ ಮಾಡಿದ ಫಲವಾಗಿ ನಮ್ಮ ಜಲಾನಯನ ತೇಗ, ರಕ್ತ ಚಂದನ, ನೇರಳೆ, ಸಿಲ್ವರ್, ಶಿವನೆ, ಬೆಟ್ಟದನಲ್ಲಿ ಗಿಡಗಳನ್ನು ನಾಟಿ ಮಾಡಿದ ಫಲವಾಗಿ ನಮ್ಮ ಜಲಾನಯನ ಅಭಿವೃದ್ಧಿ ಯೋಜನೆಯಡಿ ಉತ್ತಮ ಗುಣಮಟ್ಟದ ಕೃಷಿ ಅರಣ್ಯ ಸಸಿಗಳನ್ನು ನಾಟಿ ಮಾಡಿದ ಫಲವಾಗಿ ನಮ್ಮ ಜಲಾನಯನ ತೇಗ, ರಕ್ತ ಚಂದನ, ನ ಬೆಳೆ ಬೆಳೆದರೂ ಉತ್ತಮ ಇಳುವರಿ ಬರುತ್ತದೆ. ಇದರಿಂದ ನಮ್ಮ ಆದಾಯವೂ ಸಹ ಹೆಚ್ಚಾಗಿದೆ.</p>


ಅನುಬಂಧ
ಜಲಾನಯನ ಯೋಜನೆಗಳ ಚಟುವಟಿಕೆ/ಕಾಮಗಾರಿಗಳನ್ನು ಅಂತರ್ ಜಾಲದಲ್ಲಿ ಅಳವಡಿಸಲು
ಸಂಕ್ಷಿಪ್ತ ಮಾಹಿತಿ

ಯೋಜನೆಯ ಹೆಸರು:	PMKSY WDC – 2.0
ವರ್ಷ:	2021-22
ಕಾಮಗಾರಿಯ/ ಚಟುವಟಿಕೆಯ ಹೆಸರು:	ಕೃಷಿ ಅರಣ್ಯ ಸಸಿಗಳು

<p>ಕಾಮಗಾರಿ/ಚಟುವಟಿಕೆಯ ಛಾಯಾಚಿತ್ರ (photo with Lat &Long)</p>	
<p>ಸರ್ವೆ ನಂಬರ್ :</p>	<p>25</p>
<p>ಅಕ್ಷಾಂಶ ಮತ್ತು ರೇಖಾಂಶ :</p>	<p>13.194504 75.989257</p>
<p>ಗ್ರಾಮ :</p>	<p>ಖಾನಿಹಳ್ಳಿ</p>
<p>ತಾಲ್ಲೂಕು :</p>	<p>ಬೇಲೂರು</p>
<p>ಜಿಲ್ಲೆ :</p>	<p>ಹಾಸನ</p>
<p>ಕಾಮಗಾರಿ / ಚಟುವಟಿಕೆಯ ಅಂದಾಜು ಮೊತ್ತ (ರೂಪಾಯಿಗಳಲ್ಲಿ)</p>	<p>ರೂ. 1345/- (ಒಂದು ಸಾವಿರದ ಮೂರು ನೂರ ನಲವತ್ತೈದು ಮಾತ್ರ)</p>
<p>ಕಾಮಗಾರಿ / ಚಟುವಟಿಕೆಯ ಕುರಿತು ಸಂಕ್ಷಿಪ್ತ ವಿವರ (ಸಮುದಾಯ ಕಾಮಗಾರಿಯಾಗಿದ್ದರೆ ಅಂದಾಜು ನೀರು ಸಂಗ್ರಹಣೆ (Cubic Meter), ರಕ್ಷಣಾತ್ಮಕ ನೀರಾವರಿ ಪ್ರದೇಶ, ಫಲಾನುಭವಿಗಳ ಸಂಖ್ಯೆ ವೈಯಕ್ತಿಕ ಕಾಮಗಾರಿಯಾಗಿದ್ದರೆ, ಫಲಾನುಭವಿ ಹೆಸರು, ಚಟುವಟಿಕೆಯಿಂದ ಪಡೆಯುತ್ತಿರುವ ಲಾಭ)</p>	<p>ಅರಣ್ಯ ಸಸಿಗಳನ್ನು ನಾಟಿ ಮಾಡುವುದು ಕಾಮಗಾರಿ / ಚಟುವಟಿಕೆಯ ಕುರಿತು ಸಂಕ್ಷಿಪ್ತ ವಿವರ ರೈತ ಫಲಾನುಭವಿಗಳಿಗೆ ಅನುಕೂಲವಾಗುವಂತೆ ರೈತರ ಜಮೀನಿನಲ್ಲಿ ಅರಣ್ಯ ಸಸಿಗಳನ್ನು ನಾಟಿ ಮಾಡಿಸುವುದು ಪೆದ್ದಮ್ಮ/ಯಲ್ಲಪ್ಪ ಜಲಾನಯನ ಅಭಿವೃದ್ಧಿ ಯೋಜನೆಯಡಿ ಉತ್ತಮ ಗುಣಮಟ್ಟದ ಕೃಷಿ ಅರಣ್ಯ ಸಸಿಗಳನ್ನು ನಾಟಿ ಮಾಡಿದ ಮಹಾಗನಿ ಹೆಬ್ಬೇವು, ತೇಗ, ರಕ್ತ ಚಂದನ, ನೇರಳೆ, ಸಿಲ್ವರ್, ಶಿವನೆ, ಬೆಟ್ಟದನಲ್ಲಿ ಗಿಡಗಳನ್ನು ನಾಟಿ ಮಾಡಿದ ಫಲವಾಗಿ ನಮ್ಮ ಜಲಾನಯನ ಅಭಿವೃದ್ಧಿ ಯೋಜನೆಯಡಿ ಉತ್ತಮ ಗುಣಮಟ್ಟದ ಕೃಷಿ ಅರಣ್ಯ ಸಸಿಗಳನ್ನು ನಾಟಿ ಮಾಡಿದ ಮಹಾಗನಿ ಹೆಬ್ಬೇವು, ತೇಗ, ರಕ್ತ ಚಂದನ, ನ ಬೆಳೆ ಬೆಳೆದರೂ ಉತ್ತಮ ಇಳುವರಿ ಬರುತ್ತದೆ. ಇದರಿಂದ ನಮ್ಮ ಆದಾಯವೂ ಸಹ ಹೆಚ್ಚಾಗಿದೆ.</p>

ಅನುಬಂಧ
ಜಲಾನಯನ ಯೋಜನೆಗಳ ಚಟುವಟಿಕೆ/ಕಾಮಗಾರಿಗಳನ್ನು ಅಂತರ್ ಜಾಲದಲ್ಲಿ ಅಳವಡಿಸಲು ಸಂಕ್ಷಿಪ್ತ ಮಾಹಿತಿ


<p>ಯೋಜನೆಯ ಹೆಸರು:</p>	<p>PMKSY WDC – 2.0</p>
<p>ವರ್ಷ:</p>	<p>2021-22</p>
<p>ಕಾಮಗಾರಿಯ/ ಚಟುವಟಿಕೆಯ ಹೆಸರು:</p>	<p>ಕೃಷಿ ಅರಣ್ಯ ಸಸಿಗಳು</p>

ಕಾಮಗಾರಿ/ಚಟುವಟಿಕೆಯ ಛಾಯಾಚಿತ್ರ (photo with Lat &Long)	
ಸರ್ವೆ ನಂಬರ್ :	127/1
ಅಕ್ಷಾಂಶ ಮತ್ತು ರೇಖಾಂಶ :	13.194504 75.989257
ಗ್ರಾಮ :	ಹಿರಿಯೂರು
ತಾಲ್ಲೂಕು :	ಅರಸೀಕೆರೆ
ಜಿಲ್ಲೆ :	ಹಾಸನ
ಕಾಮಗಾರಿ / ಚಟುವಟಿಕೆಯ ಅಂದಾಜು ಮೊತ್ತ (ರೂಪಾಯಿಗಳಲ್ಲಿ)	ರೂ. 20790/- (ಇಪ್ಪತ್ತು ಸಾವಿರದ ಏಳು ನೂರ ತೊಂಭತ್ತು ಮಾತ್ರ)
ಕಾಮಗಾರಿ / ಚಟುವಟಿಕೆಯ ಕುರಿತು ಸಂಕ್ಷಿಪ್ತ ವಿವರ (ಸಮುದಾಯ ಕಾಮಗಾರಿಯಾಗಿದ್ದರೆ ಅಂದಾಜು ನೀರು ಸಂಗ್ರಹಣೆ (Cubic Meter), ರಕ್ಷಣಾತ್ಮಕ ನೀರಾವರಿ ಪ್ರದೇಶ, ಫಲಾನುಭವಿಗಳ ಸಂಖ್ಯೆ ವೈಯಕ್ತಿಕ ಕಾಮಗಾರಿಯಾಗಿದ್ದರೆ, ಫಲಾನುಭವಿ ಹೆಸರು, ಚಟುವಟಿಕೆಯಿಂದ ಪಡೆಯುತ್ತಿರುವ ಲಾಭ)	<p>ಅರಣ್ಯ ಸಸಿಗಳನ್ನು ನಾಟಿ ಮಾಡುವುದು <u>ಕಾಮಗಾರಿ / ಚಟುವಟಿಕೆಯ ಕುರಿತು ಸಂಕ್ಷಿಪ್ತ ವಿವರ</u></p> <p>ರೈತ ಫಲಾನುಭವಿಗಳಿಗೆ ಅನುಕೂಲವಾಗುವಂತೆ ರೈತರ ಜಮೀನಿನಲ್ಲಿ ಅರಣ್ಯ ಸಸಿಗಳನ್ನು ನಾಟಿ ಮಾಡಿಸುವುದು</p> <p>ಬಸವರಾಜು ಸಿದ್ದಪ್ಪ</p> <p>ಜಲಾನಯನ ಅಭಿವೃದ್ಧಿ ಯೋಜನೆಯಡಿ ಉತ್ತಮ ಗುಣಮಟ್ಟದ ಕೃಷಿ ಅರಣ್ಯ ಸಸಿಗಳನ್ನು ನಾಟಿ ಮಾಡಿದ ಮಹಾಗನಿ ಹೆಬ್ಬೇವು, ತೇಗ, ರಕ್ತ ಚಂದನ, ನೇರಳೆ, ಸಿಲ್ವರ್, ಶಿವನೆ, ಅಗಸೆ, ಸಿಲ್ವರ್, ತೇಗ, ಗಿಡಗಳನ್ನು ನಾಟಿ ಮಾಡಿದ ಫಲವಾಗಿ ನಮ್ಮ ಜಲಾನಯನ ಅಭಿವೃದ್ಧಿ ಯೋಜನೆಯಡಿ ಉತ್ತಮ ಗುಣಮಟ್ಟದ ಕೃಷಿ ಅರಣ್ಯ ಸಸಿಗಳನ್ನು ನಾಟಿ ಮಾಡಿದ ಮಹಾಗನಿ ಹೆಬ್ಬೇವು, ತೇಗ, ರಕ್ತ ಚಂದನ, ನ ಬೆಳೆ ಬೆಳೆದರೂ ಉತ್ತಮ ಇಳುವರಿ ಬರುತ್ತದೆ. ಇದರಿಂದ ನಮ್ಮ ಆದಾಯವೂ ಸಹ ಹೆಚ್ಚಾಗಿದೆ.</p>

ಅನುಬಂಧ

ಜಲಾನಯನ ಯೋಜನೆಗಳ ಚಟುವಟಿಕೆ/ಕಾಮಗಾರಿಗಳನ್ನು ಅಂತರ್ ಜಾಲದಲ್ಲಿ ಅಳವಡಿಸಲು ಸಂಕ್ಷಿಪ್ತ ಮಾಹಿತಿ


ಯೋಜನೆಯ ಹೆಸರು:	PMKSY WDC – 2.0
ವರ್ಷ:	2021-22
ಕಾಮಗಾರಿಯ/ ಚಟುವಟಿಕೆಯ ಹೆಸರು:	ಕೃಷಿ ಅರಣ್ಯ ಸಸಿಗಳು

ಕಾಮಗಾರಿ/ಚಟುವಟಿಕೆಯ ಛಾಯಾಚಿತ್ರ (photo with Lat & Long)	
ಸರ್ವೆ ನಂಬರ್ :	1
ಅಕ್ಷಾಂಶ ಮತ್ತು ರೇಖಾಂಶ :	13.194504 75.989257
ಗ್ರಾಮ :	ಹಿರಿಯೂರು
ತಾಲ್ಲೂಕು :	ಅರಸೀಕೆರೆ
ಜಿಲ್ಲೆ :	ಹಾಸನ
ಕಾಮಗಾರಿ / ಚಟುವಟಿಕೆಯ ಅಂದಾಜು ಮೊತ್ತ (ರೂಪಾಯಿಗಳಲ್ಲಿ)	ರೂ. 6237/- (ಆರು ಸಾವಿರದ ಎರಡು ಮೂವತ್ತೇಳು ಮಾತ್ರ)
ಕಾಮಗಾರಿ / ಚಟುವಟಿಕೆಯ ಕುರಿತು ಸಂಕ್ಷಿಪ್ತ ವಿವರ (ಸಮುದಾಯ ಕಾಮಗಾರಿಯಾಗಿದ್ದರೆ ಅಂದಾಜು ನೀರು ಸಂಗ್ರಹಣೆ (Cubic Meter), ರಕ್ಷಣಾತ್ಮಕ ನೀರಾವರಿ ಪ್ರದೇಶ, ಫಲಾನುಭವಿಗಳ ಸಂಖ್ಯೆ ವೈಯಕ್ತಿಕ ಕಾಮಗಾರಿಯಾಗಿದ್ದರೆ, ಫಲಾನುಭವಿ ಹೆಸರು, ಚಟುವಟಿಕೆಯಿಂದ ಪಡೆಯುತ್ತಿರುವ ಲಾಭ)	<p>ಅರಣ್ಯ ಸಸಿಗಳನ್ನು ನಾಟಿ ಮಾಡುವುದು ಕಾಮಗಾರಿ / ಚಟುವಟಿಕೆಯ ಕುರಿತು ಸಂಕ್ಷಿಪ್ತ ವಿವರ</p> <p>ರೈತ ಫಲಾನುಭವಿಗಳಿಗೆ ಅನುಕೂಲವಾಗುವಂತೆ ರೈತರ ಜಮೀನಿನಲ್ಲಿ ಅರಣ್ಯ ಸಸಿಗಳನ್ನು ನಾಟಿ ಮಾಡಿಸುವುದು</p> <p>ಮಲ್ಲೇಶಪ್ಪ/ಚನ್ನೇಗೌಡ</p> <p>ಜಲಾನಯನ ಅಭಿವೃದ್ಧಿ ಯೋಜನೆಯಡಿ ಉತ್ತಮ ಗುಣಮಟ್ಟದ ಕೃಷಿ ಅರಣ್ಯ ಸಸಿಗಳನ್ನು ನಾಟಿ ಮಾಡಿದ ಮಹಾಗನಿ ಹೆಬ್ಬೇವು, ತೇಗ, ರಕ್ತ ಚಂದನ, ನೇರಳೆ, ಸಿಲ್ವರ್, ಶಿವನ, ಅಗಸೆ, ಸಿಲ್ವರ್, ತೇಗ, ಗಿಡಗಳನ್ನು ನಾಟಿ ಮಾಡಿದ ಫಲವಾಗಿ ನಮ್ಮ ಜಲಾನಯನ ಅಭಿವೃದ್ಧಿ ಯೋಜನೆಯಡಿ ಉತ್ತಮ ಗುಣಮಟ್ಟದ ಕೃಷಿ ಅರಣ್ಯ ಸಸಿಗಳನ್ನು ನಾಟಿ ಮಾಡಿದ ಮಹಾಗನಿ ಹೆಬ್ಬೇವು, ತೇಗ, ರಕ್ತ ಚಂದನ, ನ ಬೆಳೆ ಬೆಳೆದರೂ ಉತ್ತಮ ಇಳುವರಿ ಬರುತ್ತದೆ. ಇದರಿಂದ ನಮ್ಮ ಆದಾಯವೂ ಸಹ ಹೆಚ್ಚಾಗಿದೆ.</p>

ಅನುಬಂಧ

ಜಲಾನಯನ ಯೋಜನೆಗಳ ಚಟುವಟಿಕೆ/ಕಾಮಗಾರಿಗಳನ್ನು ಅಂತರ್ ಜಾಲದಲ್ಲಿ ಅಳವಡಿಸಲು ಸಂಕ್ಷಿಪ್ತ ಮಾಹಿತಿ


ಯೋಜನೆಯ ಹೆಸರು:	PMKSY WDC – 2.0
ವರ್ಷ:	2021-22
ಕಾಮಗಾರಿಯ/ ಚಟುವಟಿಕೆಯ ಹೆಸರು:	ಕೃಷಿ ಅರಣ್ಯ ಸಸಿಗಳು

ಕಾಮಗಾರಿ/ಚಟುವಟಿಕೆಯ ಛಾಯಾಚಿತ್ರ (photo with Lat &Long)	
ಸರ್ವೆ ನಂಬರ್ :	7
ಅಕ್ಷಾಂಶ ಮತ್ತು ರೇಖಾಂಶ :	13.194504 75.989257
ಗ್ರಾಮ :	ಹಿರಿಯೂರು
ತಾಲ್ಲೂಕು :	ಅರಸೀಕೆರೆ
ಜಿಲ್ಲೆ :	ಹಾಸನ
ಕಾಮಗಾರಿ / ಚಟುವಟಿಕೆಯ ಅಂದಾಜು ಮೊತ್ತ (ರೂಪಾಯಿಗಳಲ್ಲಿ)	ರೂ. 5198/- (ಐದು ಸಾವಿರದ ಒಂದು ನೂರ ತೊಂಬತ್ತಿಂಟು ಮಾತ್ರ)
ಕಾಮಗಾರಿ / ಚಟುವಟಿಕೆಯ ಕುರಿತು ಸಂಕ್ಷಿಪ್ತ ವಿವರ (ಸಮುದಾಯ ಕಾಮಗಾರಿಯಾಗಿದ್ದರೆ ಅಂದಾಜು ನೀರು ಸಂಗ್ರಹಣೆ (Cubic Meter), ರಕ್ಷಣಾತ್ಮಕ ನೀರಾವರಿ ಪ್ರದೇಶ, ಫಲಾನುಭವಿಗಳ ಸಂಖ್ಯೆ ವೈಯಕ್ತಿಕ ಕಾಮಗಾರಿಯಾಗಿದ್ದರೆ, ಫಲಾನುಭವಿ ಹೆಸರು, ಚಟುವಟಿಕೆಯಿಂದ ಪಡೆಯುತ್ತಿರುವ ಲಾಭ)	<p>ಅರಣ್ಯ ಸಸಿಗಳನ್ನು ನಾಟಿ ಮಾಡುವುದು ಕಾಮಗಾರಿ / ಚಟುವಟಿಕೆಯ ಕುರಿತು ಸಂಕ್ಷಿಪ್ತ ವಿವರ</p> <p>ರೈತ ಫಲಾನುಭವಿಗಳಿಗೆ ಅನುಕೂಲವಾಗುವಂತೆ ರೈತರ ಜಮೀನಿನಲ್ಲಿ ಅರಣ್ಯ ಸಸಿಗಳನ್ನು ನಾಟಿ ಮಾಡಿಸುವುದು</p> <p>ನಾಗನಾಯಕ/ಬೈರನಾಯಕ</p> <p>ಜಲಾನಯನ ಅಭಿವೃದ್ಧಿ ಯೋಜನೆಯಡಿ ಉತ್ತಮ ಗುಣಮಟ್ಟದ ಕೃಷಿ ಅರಣ್ಯ ಸಸಿಗಳನ್ನು ನಾಟಿ ಮಾಡಿದ ಮಹಾಗನಿ ಹೆಬ್ಬೇವು, ತೇಗ, ರಕ್ತ ಚಂದನ, ನೇರಳೆ, ಸಿಲ್ವರ್, ಶಿವನ, ಅಗಸೆ, ಸಿಲ್ವರ್, ತೇಗ, ಗಿಡಗಳನ್ನು ನಾಟಿ ಮಾಡಿದ ಫಲವಾಗಿ ನಮ್ಮ ಜಲಾನಯನ ಅಭಿವೃದ್ಧಿ ಯೋಜನೆಯಡಿ ಉತ್ತಮ ಗುಣಮಟ್ಟದ ಕೃಷಿ ಅರಣ್ಯ ಸಸಿಗಳನ್ನು ನಾಟಿ ಮಾಡಿದ ಮಹಾಗನಿ ಹೆಬ್ಬೇವು, ತೇಗ, ರಕ್ತ ಚಂದನ, ನ ಬೆಳೆ ಬೆಳೆದರೂ ಉತ್ತಮ ಇಳುವರಿ ಬರುತ್ತದೆ. ಇದರಿಂದ ನಮ್ಮ ಆದಾಯವೂ ಸಹ ಹೆಚ್ಚಾಗಿದೆ.</p>

ಅನುಬಂಧ


ಜಲಾನಯನ ಯೋಜನೆಗಳ ಚಟುವಟಿಕೆ/ಕಾಮಗಾರಿಗಳನ್ನು ಅಂತರ್ ಜಾಲದಲ್ಲಿ ಅಳವಡಿಸಲು ಸಂಕ್ಷಿಪ್ತ ಮಾಹಿತಿ

ಯೋಜನೆಯ ಹೆಸರು:	PMKSY WDC – 2.0
ವರ್ಷ :	2021-22
ಕಾಮಗಾರಿಯ/ ಚಟುವಟಿಕೆಯ ಹೆಸರು:	ಕೃಷಿ ಅರಣ್ಯ ಸಸಿಗಳು

ಕಾಮಗಾರಿ/ಚಟುವಟಿಕೆಯ ಛಾಯಾಚಿತ್ರ (photo with Lat &Long)	
ಸರ್ವೆ ನಂಬರ್ :	109
ಅಕ್ಷಾಂಶ ಮತ್ತು ರೇಖಾಂಶ :	13.194504 75.989257
ಗ್ರಾಮ :	ಹಿರಿಯೂರು
ತಾಲ್ಲೂಕು :	ಅರಸೀಕೆರೆ
ಜಿಲ್ಲೆ :	ಹಾಸನ
ಕಾಮಗಾರಿ / ಚಟುವಟಿಕೆಯ ಅಂದಾಜು ಮೊತ್ತ (ರೂಪಾಯಿಗಳಲ್ಲಿ)	ರೂ. 5198/- (ಐದು ಸಾವಿರದ ಒಂದು ನೂರ ತೊಂಬತ್ತೆಂಟು ಮಾತ್ರ)
ಕಾಮಗಾರಿ / ಚಟುವಟಿಕೆಯ ಕುರಿತು ಸಂಕ್ಷಿಪ್ತ ವಿವರ (ಸಮುದಾಯ ಕಾಮಗಾರಿಯಾಗಿದ್ದರೆ ಅಂದಾಜು ನೀರು ಸಂಗ್ರಹಣೆ (Cubic Meter), ರಕ್ಷಣಾತ್ಮಕ ನೀರಾವರಿ ಪ್ರದೇಶ, ಫಲಾನುಭವಿಗಳ ಸಂಖ್ಯೆ ವೈಯಕ್ತಿಕ ಕಾಮಗಾರಿಯಾಗಿದ್ದರೆ, ಫಲಾನುಭವಿ ಹೆಸರು, ಚಟುವಟಿಕೆಯಿಂದ ಪಡೆಯುತ್ತಿರುವ ಲಾಭ)	<p>ಅರಣ್ಯ ಸಸಿಗಳನ್ನು ನಾಟಿ ಮಾಡುವುದು</p> <p><u>ಕಾಮಗಾರಿ / ಚಟುವಟಿಕೆಯ ಕುರಿತು ಸಂಕ್ಷಿಪ್ತ ವಿವರ</u></p> <p>ರೈತ ಫಲಾನುಭವಿಗಳಿಗೆ ಅನುಕೂಲವಾಗುವಂತೆ ರೈತರ ಜಮೀನಿನಲ್ಲಿ ಅರಣ್ಯ ಸಸಿಗಳನ್ನು ನಾಟಿ ಮಾಡಿಸುವುದು</p> <p>ಬಸಪ್ಪ/ಹಾಲಪ್ಪ</p> <p>ಜಲಾನಯನ ಅಭಿವೃದ್ಧಿ ಯೋಜನೆಯಡಿ ಉತ್ತಮ ಗುಣಮಟ್ಟದ ಕೃಷಿ ಅರಣ್ಯ ಸಸಿಗಳನ್ನು ನಾಟಿ ಮಾಡಿದ ಮಹಾಗನಿ ಹೆಬ್ಬೇವು, ತೇಗ, ರಕ್ತ ಚಂದನ, ನೇರಳೆ, ಸಿಲ್ವರ್, ಶಿವನೆ, ಅಗಸೆ, ಸಿಲ್ವರ್, ತೇಗ, ಗಿಡಗಳನ್ನು ನಾಟಿ ಮಾಡಿದ ಫಲವಾಗಿ ನಮ್ಮ ಜಲಾನಯನ ಅಭಿವೃದ್ಧಿ ಯೋಜನೆಯಡಿ ಉತ್ತಮ ಗುಣಮಟ್ಟದ ಕೃಷಿ ಅರಣ್ಯ ಸಸಿಗಳನ್ನು ನಾಟಿ ಮಾಡಿದ ಮಹಾಗನಿ ಹೆಬ್ಬೇವು, ತೇಗ, ರಕ್ತ ಚಂದನ, ನ ಬೆಳೆ ಬೆಳೆದರೂ ಉತ್ತಮ ಇಳುವರಿ ಬರುತ್ತದೆ. ಇದರಿಂದ ನಮ್ಮ ಆದಾಯವೂ ಸಹ ಹೆಚ್ಚಾಗಿದೆ.</p>

ಅನುಬಂಧ
ಜಲಾನಯನ ಯೋಜನೆಗಳ ಚಟುವಟಿಕೆ/ಕಾಮಗಾರಿಗಳನ್ನು ಅಂತರ್ ಜಾಲದಲ್ಲಿ ಅಳವಡಿಸಲು
ಸಂಕ್ಷಿಪ್ತ ಮಾಹಿತಿ


ಯೋಜನೆಯ ಹೆಸರು:	PMKSY WDC – 2.0
ವರ್ಷ:	2021-22
ಕಾಮಗಾರಿಯ/ ಚಟುವಟಿಕೆಯ ಹೆಸರು:	ಕೃಷಿ ಅರಣ್ಯ ಸಸಿಗಳು

ಕಾಮಗಾರಿ/ಚಟುವಟಿಕೆಯ ಛಾಯಾಚಿತ್ರ (photo with Lat &Long)	
ಸರ್ವೆ ನಂಬರ್ :	130
ಅಕ್ಷಾಂಶ ಮತ್ತು ರೇಖಾಂಶ :	13.194504 75.989257
ಗ್ರಾಮ :	ಹಿರಿಯೂರು
ತಾಲ್ಲೂಕು :	ಅರಸೀಕೆರೆ
ಜಿಲ್ಲೆ :	ಹಾಸನ
ಕಾಮಗಾರಿ / ಚಟುವಟಿಕೆಯ ಅಂದಾಜು ಮೊತ್ತ (ರೂಪಾಯಿಗಳಲ್ಲಿ)	ರೂ. 5198/- (ಐದು ಸಾವಿರದ ಒಂದು ನೂರ ತೊಂಬತ್ತೆಂಟು ಮಾತ್ರ)
ಕಾಮಗಾರಿ / ಚಟುವಟಿಕೆಯ ಕುರಿತು ಸಂಕ್ಷಿಪ್ತ ವಿವರ (ಸಮುದಾಯ ಕಾಮಗಾರಿಯಾಗಿದ್ದರೆ ಅಂದಾಜು ನೀರು ಸಂಗ್ರಹಣೆ (Cubic Meter), ರಕ್ಷಣಾತ್ಮಕ ನೀರಾವರಿ ಪ್ರದೇಶ, ಫಲಾನುಭವಿಗಳ ಸಂಖ್ಯೆ ವೈಯಕ್ತಿಕ ಕಾಮಗಾರಿಯಾಗಿದ್ದರೆ, ಫಲಾನುಭವಿ ಹೆಸರು, ಚಟುವಟಿಕೆಯಿಂದ ಪಡೆಯುತ್ತಿರುವ ಲಾಭ)	<p>ಅರಣ್ಯ ಸಸಿಗಳನ್ನು ನಾಟಿ ಮಾಡುವುದು ಕಾಮಗಾರಿ / ಚಟುವಟಿಕೆಯ ಕುರಿತು ಸಂಕ್ಷಿಪ್ತ ವಿವರ</p> <p>ರೈತ ಫಲಾನುಭವಿಗಳಿಗೆ ಅನುಕೂಲವಾಗುವಂತೆ ರೈತರ ಜಮೀನಿನಲ್ಲಿ ಅರಣ್ಯ ಸಸಿಗಳನ್ನು ನಾಟಿ ಮಾಡಿಸುವುದು</p> <p>ನಾಗನಾಯಕ/ಬೈರನಾಯಕ</p> <p>ಜಲಾನಯನ ಅಭಿವೃದ್ಧಿ ಯೋಜನೆಯಡಿ ಉತ್ತಮ ಗುಣಮಟ್ಟದ ಕೃಷಿ ಅರಣ್ಯ ಸಸಿಗಳನ್ನು ನಾಟಿ ಮಾಡಿದ ಮಹಾಗನಿ ಹೆಬ್ಬೇವು, ತೇಗ, ರಕ್ತ ಚಂದನ, ನೇರಳೆ, ಸಿಲ್ವರ್, ಶಿವನೆ, ಅಗಸೆ, ಸಿಲ್ವರ್, ತೇಗ, ಗಿಡಗಳನ್ನು ನಾಟಿ ಮಾಡಿದ ಫಲವಾಗಿ ನಮ್ಮ ಜಲಾನಯನ ಅಭಿವೃದ್ಧಿ ಯೋಜನೆಯಡಿ ಉತ್ತಮ ಗುಣಮಟ್ಟದ ಕೃಷಿ ಅರಣ್ಯ ಸಸಿಗಳನ್ನು ನಾಟಿ ಮಾಡಿದ ಮಹಾಗನಿ ಹೆಬ್ಬೇವು, ತೇಗ, ರಕ್ತ ಚಂದನ, ನ ಬೆಳೆ ಬೆಳೆದರೂ ಉತ್ತಮ ಇಳುವರಿ ಬರುತ್ತದೆ. ಇದರಿಂದ ನಮ್ಮ ಆದಾಯವೂ ಸಹ ಹೆಚ್ಚಾಗಿದೆ.</p>

ಅನುಬಂಧ

ಜಲಾನಯನ ಯೋಜನೆಗಳ ಚಟುವಟಿಕೆ/ಕಾಮಗಾರಿಗಳನ್ನು ಅಂತರ್ ಜಾಲದಲ್ಲಿ ಅಳವಡಿಸಲು ಸಂಕ್ಷಿಪ್ತ ಮಾಹಿತಿ


ಯೋಜನೆಯ ಹೆಸರು:	PMKSY WDC – 2.0
ವರ್ಷ:	2021-22
ಕಾಮಗಾರಿಯು/ ಚಟುವಟಿಕೆಯ ಹೆಸರು:	ಕೃಷಿ ಅರಣ್ಯ ಸಸಿಗಳು

ಕಾಮಗಾರಿ/ಚಟುವಟಿಕೆಯ ಛಾಯಾಚಿತ್ರ (photo with Lat &Long)	
ಸರ್ವೆ ನಂಬರ್ :	148/6
ಅಕ್ಷಾಂಶ ಮತ್ತು ರೇಖಾಂಶ :	13.194504 75.989257
ಗ್ರಾಮ :	ಹಿರಿಯೂರು
ತಾಲ್ಲೂಕು :	ಅರಸೀಕೆರೆ
ಜಿಲ್ಲೆ :	ಹಾಸನ
ಕಾಮಗಾರಿ / ಚಟುವಟಿಕೆಯ ಅಂದಾಜು ಮೊತ್ತ (ರೂಪಾಯಿಗಳಲ್ಲಿ)	ರೂ. 6757/- (ಆರು ಸಾವಿರದ ಏಳು ನೂರ ಐವತ್ತೇಳು ಮಾತ್ರ)
ಕಾಮಗಾರಿ / ಚಟುವಟಿಕೆಯ ಕುರಿತು ಸಂಕ್ಷಿಪ್ತ ವಿವರ (ಸಮುದಾಯ ಕಾಮಗಾರಿಯಾಗಿದ್ದರೆ ಅಂದಾಜು ನೀರು ಸಂಗ್ರಹಣೆ (Cubic Meter), ರಕ್ಷಣಾತ್ಮಕ ನೀರಾವರಿ ಪ್ರದೇಶ, ಫಲಾನುಭವಿಗಳ ಸಂಖ್ಯೆ ವೈಯಕ್ತಿಕ ಕಾಮಗಾರಿಯಾಗಿದ್ದರೆ, ಫಲಾನುಭವಿ ಹೆಸರು, ಚಟುವಟಿಕೆಯಿಂದ ಪಡೆಯುತ್ತಿರುವ ಲಾಭ)	<p>ಅರಣ್ಯ ಸಸಿಗಳನ್ನು ನಾಟಿ ಮಾಡುವುದು ಕಾಮಗಾರಿ / ಚಟುವಟಿಕೆಯ ಕುರಿತು ಸಂಕ್ಷಿಪ್ತ ವಿವರ</p> <p>ರೈತ ಫಲಾನುಭವಿಗಳಿಗೆ ಅನುಕೂಲವಾಗುವಂತೆ ರೈತರ ಜಮೀನಿನಲ್ಲಿ ಅರಣ್ಯ ಸಸಿಗಳನ್ನು ನಾಟಿ ಮಾಡಿಸುವುದು</p> <p>ಸಿದ್ದಪ್ಪ/ಗಂಜಿಗಪ್ಪ</p> <p>ಜಲಾನಯನ ಅಭಿವೃದ್ಧಿ ಯೋಜನೆಯಡಿ ಉತ್ತಮ ಗುಣಮಟ್ಟದ ಕೃಷಿ ಅರಣ್ಯ ಸಸಿಗಳನ್ನು ನಾಟಿ ಮಾಡಿದ ಮಹಾಗನಿ ಹೆಬ್ಬೇವು, ತೇಗ, ರಕ್ತ ಚಂದನ, ನೇರಳೆ, ಸಿಲ್ವರ್, ಶಿವನೆ, ಅಗಸೆ, ಸಿಲ್ವರ್, ತೇಗ, ಗಿಡಗಳನ್ನು ನಾಟಿ ಮಾಡಿದ ಫಲವಾಗಿ ನಮ್ಮ ಜಲಾನಯನ ಅಭಿವೃದ್ಧಿ ಯೋಜನೆಯಡಿ ಉತ್ತಮ ಗುಣಮಟ್ಟದ ಕೃಷಿ ಅರಣ್ಯ ಸಸಿಗಳನ್ನು ನಾಟಿ ಮಾಡಿದ ಮಹಾಗನಿ ಹೆಬ್ಬೇವು, ತೇಗ, ರಕ್ತ ಚಂದನ, ನ ಬೆಳೆ ಬೆಳೆದರೂ ಉತ್ತಮ ಇಳುವರಿ ಬರುತ್ತದೆ. ಇದರಿಂದ ನಮ್ಮ ಆದಾಯವೂ ಸಹ ಹೆಚ್ಚಾಗಿದೆ.</p>

ಅನುಬಂಧ

ಜಲಾನಯನ ಯೋಜನೆಗಳ ಚಟುವಟಿಕೆ/ಕಾಮಗಾರಿಗಳನ್ನು ಅಂತರ್ ಜಾಲದಲ್ಲಿ ಅಳವಡಿಸಲು ಸಂಕ್ಷಿಪ್ತ ಮಾಹಿತಿ


ಯೋಜನೆಯ ಹೆಸರು:	PMKSY WDC – 2.0
ವರ್ಷ:	2021-22
ಕಾಮಗಾರಿಯ/ ಚಟುವಟಿಕೆಯ ಹೆಸರು:	ಕೃಷಿ ಅರಣ್ಯ ಸಸಿಗಳು

ಕಾಮಗಾರಿ/ಚಟುವಟಿಕೆಯ ಛಾಯಾಚಿತ್ರ (photo with Lat & Long)	
ಸರ್ವೆ ನಂಬರ್ :	111/5
ಅಕ್ಷಾಂಶ ಮತ್ತು ರೇಖಾಂಶ :	13.194504 75.989257
ಗ್ರಾಮ :	ಹಿರಿಯೂರು
ತಾಲ್ಲೂಕು :	ಅರಸೀಕೆರೆ
ಜಿಲ್ಲೆ :	ಹಾಸನ
ಕಾಮಗಾರಿ / ಚಟುವಟಿಕೆಯ ಅಂದಾಜು ಮೊತ್ತ (ರೂಪಾಯಿಗಳಲ್ಲಿ)	ರೂ. 7277/- (ಏಳು ಸಾವಿರದ ಎರಡು ನೂರ ಎಪ್ಪತ್ತೇಳು ಮಾತ್ರ)
ಕಾಮಗಾರಿ / ಚಟುವಟಿಕೆಯ ಕುರಿತು ಸಂಕ್ಷಿಪ್ತ ವಿವರ (ಸಮುದಾಯ ಕಾಮಗಾರಿಯಾಗಿದ್ದರೆ ಅಂದಾಜು ನೀರು ಸಂಗ್ರಹಣೆ (Cubic Meter), ರಕ್ಷಣಾತ್ಮಕ ನೀರಾವರಿ ಪ್ರದೇಶ, ಫಲಾನುಭವಿಗಳ ಸಂಖ್ಯೆ ವೈಯಕ್ತಿಕ ಕಾಮಗಾರಿಯಾಗಿದ್ದರೆ, ಫಲಾನುಭವಿ ಹೆಸರು, ಚಟುವಟಿಕೆಯಿಂದ ಪಡೆಯುತ್ತಿರುವ ಲಾಭ)	<p>ಅರಣ್ಯ ಸಸಿಗಳನ್ನು ನಾಟಿ ಮಾಡುವುದು ಕಾಮಗಾರಿ / ಚಟುವಟಿಕೆಯ ಕುರಿತು ಸಂಕ್ಷಿಪ್ತ ವಿವರ</p> <p>ರೈತ ಫಲಾನುಭವಿಗಳಿಗೆ ಅನುಕೂಲವಾಗುವಂತೆ ರೈತರ ಜಮೀನಿನಲ್ಲಿ ಅರಣ್ಯ ಸಸಿಗಳನ್ನು ನಾಟಿ ಮಾಡಿಸುವುದು</p> <p>ಪುಕಾಶ್/ಸಿದ್ಧಲಿಂಗಯ್ಯ</p> <p>ಜಲಾನಯನ ಅಭಿವೃದ್ಧಿ ಯೋಜನೆಯಡಿ ಉತ್ತಮ ಗುಣಮಟ್ಟದ ಕೃಷಿ ಅರಣ್ಯ ಸಸಿಗಳನ್ನು ನಾಟಿ ಮಾಡಿದ ಮಹಾಗನಿ ಹೆಬ್ಬೇವು, ತೇಗ, ರಕ್ತ ಚಂದನ, ನೇರಳೆ, ಸಿಲ್ವರ್, ಶಿವನೆ, ಅಗಸೆ, ಸಿಲ್ವರ್, ತೇಗ, ಗಿಡಗಳನ್ನು ನಾಟಿ ಮಾಡಿದ ಫಲವಾಗಿ ನಮ್ಮ ಜಲಾನಯನ ಅಭಿವೃದ್ಧಿ ಯೋಜನೆಯಡಿ ಉತ್ತಮ ಗುಣಮಟ್ಟದ ಕೃಷಿ ಅರಣ್ಯ ಸಸಿಗಳನ್ನು ನಾಟಿ ಮಾಡಿದ ಮಹಾಗನಿ ಹೆಬ್ಬೇವು, ತೇಗ, ರಕ್ತ ಚಂದನ, ನ ಬೆಳೆ ಬೆಳೆದರೂ ಉತ್ತಮ ಇಳುವರಿ ಬರುತ್ತದೆ. ಇದರಿಂದ ನಮ್ಮ ಆದಾಯವೂ ಸಹ ಹೆಚ್ಚಾಗಿದೆ.</p>

ಅನುಬಂಧ


ಜಲಾನಯನ ಯೋಜನೆಗಳ ಚಟುವಟಿಕೆ/ಕಾಮಗಾರಿಗಳನ್ನು ಅಂತರ್ ಜಾಲದಲ್ಲಿ ಅಳವಡಿಸಲು ಸಂಕ್ಷಿಪ್ತ ಮಾಹಿತಿ

ಯೋಜನೆಯ ಹೆಸರು:	PMKSY WDC – 2.0
ವರ್ಷ:	2021-22
ಕಾಮಗಾರಿಯ/ ಚಟುವಟಿಕೆಯ ಹೆಸರು:	ಕೃಷಿ ಅರಣ್ಯ ಸಸಿಗಳು

ಕಾಮಗಾರಿ/ಚಟುವಟಿಕೆಯ ಛಾಯಾಚಿತ್ರ (photo with Lat & Long)	
ಸರ್ವೆ ನಂಬರ್ :	148
ಅಕ್ಷಾಂಶ ಮತ್ತು ರೇಖಾಂಶ :	13.325021 75.207353
ಗ್ರಾಮ :	ಹಿರಿಯೂರು
ತಾಲ್ಲೂಕು :	ಅರಸೀಕೆರೆ
ಜಿಲ್ಲೆ :	ಹಾಸನ
ಕಾಮಗಾರಿ / ಚಟುವಟಿಕೆಯ ಅಂದಾಜು ಮೊತ್ತ (ರೂಪಾಯಿಗಳಲ್ಲಿ)	ರೂ. 7796/- (ಏಳು ಸಾವಿರದ ಏಳು ನೂರ ತೊಂಭತ್ತಾರು ಮಾತ್ರ)
ಕಾಮಗಾರಿ / ಚಟುವಟಿಕೆಯ ಕುರಿತು ಸಂಕ್ಷಿಪ್ತ ವಿವರ (ಸಮುದಾಯ ಕಾಮಗಾರಿಯಾಗಿದ್ದರೆ ಅಂದಾಜು ನೀರು ಸಂಗ್ರಹಣೆ (Cubic Meter), ರಕ್ಷಣಾತ್ಮಕ ನೀರಾವರಿ ಪ್ರದೇಶ, ಫಲಾನುಭವಿಗಳ ಸಂಖ್ಯೆ, ವೈಯಕ್ತಿಕ ಕಾಮಗಾರಿಯಾಗಿದ್ದರೆ, ಫಲಾನುಭವಿ ಹೆಸರು, ಚಟುವಟಿಕೆಯಿಂದ ಪಡೆಯುತ್ತಿರುವ ಲಾಭ)	<p>ಅರಣ್ಯ ಸಸಿಗಳನ್ನು ನಾಟಿ ಮಾಡುವುದು</p> <p>ಕಾಮಗಾರಿ / ಚಟುವಟಿಕೆಯ ಕುರಿತು ಸಂಕ್ಷಿಪ್ತ ವಿವರ</p> <p>ರೈತ ಫಲಾನುಭವಿಗಳಿಗೆ ಅನುಕೂಲವಾಗುವಂತೆ ರೈತರ ಜಮೀನಿನಲ್ಲಿ ಅರಣ್ಯ ಸಸಿಗಳನ್ನು ನಾಟಿ ಮಾಡಿಸುವುದು</p> <p>ದ್ರಾವಣ/ಚಿಕ್ಕರಂಗಪ್ಪ</p> <p>ಜಲಾನಯನ ಅಭಿವೃದ್ಧಿ ಯೋಜನೆಯಡಿ ಉತ್ತಮ ಗುಣಮಟ್ಟದ ಕೃಷಿ ಅರಣ್ಯ ಸಸಿಗಳನ್ನು ಹಾಕಿದ ಮಹಾಗನಿ ಹೆಬ್ಬೇವು, ತೇಗ, ರಕ್ತ ಚಂದನ, ನೇರಳೆ, ಸಿಲ್ವರ್, ಶಿವನೆ, ಅಗಸೆ, ಸಿಲ್ವರ್, ತೇಗ, ಗಿಡಗಳನ್ನು ನಾಟಿ ಮಾಡಿದ ಫಲವಾಗಿ ನಮ್ಮ ಜಲಾನಯನ ಅಭಿವೃದ್ಧಿ ಯೋಜನೆಯಡಿ ಉತ್ತಮ ಗುಣಮಟ್ಟದ ಕೃಷಿ ಅರಣ್ಯ ಸಸಿಗಳನ್ನು ಹಾಕಿದ ಮಹಾಗನಿ ಹೆಬ್ಬೇವು, ತೇಗ, ರಕ್ತ ಚಂದನ, ನ ಬೆಳೆ ಬೆಳೆದರೂ ಉತ್ತಮ ಇಳುವರಿ ಬರುತ್ತದೆ. ಇದರಿಂದ ನಮ್ಮ ಆದಾಯವೂ ಸಹ ಹೆಚ್ಚಾಗಿದೆ.</p>

ಅನುಬಂಧ
ಜಲಾನಯನ ಯೋಜನೆಗಳ ಚಟುವಟಿಕೆ/ಕಾಮಗಾರಿಗಳನ್ನು ಅಂತರ್ ಜಾಲದಲ್ಲಿ ಅಳವಡಿಸಲು
ಸಂಕ್ಷಿಪ್ತ ಮಾಹಿತಿ

ಯೋಜನೆಯ ಹೆಸರು:	PMKSY WDC – 2.0
ವರ್ಷ:	2021-22
ಕಾಮಗಾರಿಯ/ ಚಟುವಟಿಕೆಯ ಹೆಸರು:	ಕೃಷಿ ಅರಣ್ಯ ಸಸಿಗಳು

ಕಾಮಗಾರಿ/ಚಟುವಟಿಕೆಯ ಛಾಯಾಚಿತ್ರ (photo with Lat &Long)	
ಸರ್ವೆ ನಂಬರ್ :	4/6
ಅಕ್ಷಾಂಶ ಮತ್ತು ರೇಖಾಂಶ :	13.317886 75.223347
ಗ್ರಾಮ :	ಹಿರಿಯೂರು
ತಾಲ್ಲೂಕು :	ಅರಸೀಕೆರೆ
ಜಿಲ್ಲೆ :	ಹಾಸನ
ಕಾಮಗಾರಿ / ಚಟುವಟಿಕೆಯ ಅಂದಾಜು ಮೊತ್ತ (ರೂಪಾಯಿಗಳಲ್ಲಿ)	ರೂ. 5198/- (ಐದು ಸಾವಿರದ ಒಂದು ನೂರ ತೊಂಬತ್ತೆಂಟು ಮಾತ್ರ)
ಕಾಮಗಾರಿ / ಚಟುವಟಿಕೆಯ ಕುರಿತು ಸಂಕ್ಷಿಪ್ತ ವಿವರ (ಸಮುದಾಯ ಕಾಮಗಾರಿಯಾಗಿದ್ದರೆ ಅಂದಾಜು ನೀರು ಸಂಗ್ರಹಣೆ (Cubic Meter), ರಕ್ಷಣಾತ್ಮಕ ನೀರಾವರಿ ಪ್ರದೇಶ, ಫಲಾನುಭವಿಗಳ ಸಂಖ್ಯೆ ವೈಯಕ್ತಿಕ ಕಾಮಗಾರಿಯಾಗಿದ್ದರೆ, ಫಲಾನುಭವಿ ಹೆಸರು, ಚಟುವಟಿಕೆಯಿಂದ ಪಡೆಯುತ್ತಿರುವ ಲಾಭ)	<p>ಅರಣ್ಯ ಸಸಿಗಳನ್ನು ನಾಟಿ ಮಾಡುವುದು</p> <p><u>ಕಾಮಗಾರಿ / ಚಟುವಟಿಕೆಯ ಕುರಿತು ಸಂಕ್ಷಿಪ್ತ ವಿವರ</u></p> <p>ರೈತ ಫಲಾನುಭವಿಗಳಿಗೆ ಅನುಕೂಲವಾಗುವಂತೆ ರೈತರ ಜಮೀನಿನಲ್ಲಿ ಅರಣ್ಯ ಸಸಿಗಳನ್ನು ನಾಟಿ ಮಾಡಿಸುವುದು</p> <p>ಮಂಜುಳ/ಜಯಣ್ಣ</p> <p>ಜಲಾನಯನ ಅಭಿವೃದ್ಧಿ ಯೋಜನೆಯಡಿ ಉತ್ತಮ ಗುಣಮಟ್ಟದ ಕೃಷಿ ಅರಣ್ಯ ಸಸಿಗಳನ್ನು ನಾಟಿ ಮಾಡಿದ ಮಹಾಗನಿ ಹೆಬ್ಬೇವು, ತೇಗ, ರಕ್ತ ಚಂದನ, ನೇರಳೆ, ಸಿಲ್ವರ್, ಶಿವನೆ, ಅಗಸೆ, ಸಿಲ್ವರ್, ತೇಗ, ಗಿಡಗಳನ್ನು ನಾಟಿ ಮಾಡಿದ ಫಲವಾಗಿ ನಮ್ಮ ಜಲಾನಯನ ಅಭಿವೃದ್ಧಿ ಯೋಜನೆಯಡಿ ಉತ್ತಮ ಗುಣಮಟ್ಟದ ಕೃಷಿ ಅರಣ್ಯ ಸಸಿಗಳನ್ನು ನಾಟಿ ಮಾಡಿದ ಮಹಾಗನಿ ಹೆಬ್ಬೇವು, ತೇಗ, ರಕ್ತ ಚಂದನ, ನ ಬೆಳೆ ಬೆಳೆದರೂ ಉತ್ತಮ ಇಳುವರಿ ಬರುತ್ತದೆ. ಇದರಿಂದ ನಮ್ಮ ಆದಾಯವೂ ಸಹ ಹೆಚ್ಚಾಗಿದೆ.</p>

ಅನುಬಂಧ

ಜಲಾನಯನ ಯೋಜನೆಗಳ ಚಟುವಟಿಕೆ/ಕಾಮಗಾರಿಗಳನ್ನು ಅಂತರ್ ಜಾಲದಲ್ಲಿ ಅಳವಡಿಸಲು ಸಂಕ್ಷಿಪ್ತ ಮಾಹಿತಿ


ಯೋಜನೆಯ ಹೆಸರು:	PMKSY WDC – 2.0
ವರ್ಷ:	2021-22
ಕಾಮಗಾರಿಯ/ ಚಟುವಟಿಕೆಯ ಹೆಸರು:	ಕೃಷಿ ಅರಣ್ಯ ಸಸಿಗಳು

ಕಾಮಗಾರಿ/ಚಟುವಟಿಕೆಯ ಛಾಯಾಚಿತ್ರ (photo with Lat &Long)	
ಸರ್ವೆ ನಂಬರ್ :	156/2
ಅಕ್ಷಾಂಶ ಮತ್ತು ರೇಖಾಂಶ :	13.317894 76.223515
ಗ್ರಾಮ :	ಹಿರಿಯೂರು
ತಾಲ್ಲೂಕು :	ಅರಸೀಕೆರೆ
ಜಿಲ್ಲೆ :	ಹಾಸನ
ಕಾಮಗಾರಿ / ಚಟುವಟಿಕೆಯ ಅಂದಾಜು ಮೊತ್ತ (ರೂಪಾಯಿಗಳಲ್ಲಿ)	ರೂ. 2599/- (ಎರಡು ಸಾವಿರದ ಐದು ನೂರ ತೊಂಭತ್ತೊಂಭತ್ತು ಮಾತ್ರ)
ಕಾಮಗಾರಿ / ಚಟುವಟಿಕೆಯ ಕುರಿತು ಸಂಕ್ಷಿಪ್ತ ವಿವರ (ಸಮುದಾಯ ಕಾಮಗಾರಿಯಾಗಿದ್ದರೆ ಅಂದಾಜು ನೀರು ಸಂಗ್ರಹಣೆ (Cubic Meter), ರಕ್ಷಣಾತ್ಮಕ ನೀರಾವರಿ ಪ್ರದೇಶ, ಫಲಾನುಭವಿಗಳ ಸಂಖ್ಯೆ ವೈಯಕ್ತಿಕ ಕಾಮಗಾರಿಯಾಗಿದ್ದರೆ, ಫಲಾನುಭವಿ ಹೆಸರು, ಚಟುವಟಿಕೆಯಿಂದ ಪಡೆಯುತ್ತಿರುವ ಲಾಭ)	<p>ಅರಣ್ಯ ಸಸಿಗಳನ್ನು ನಾಟಿ ಮಾಡುವುದು</p> <p>ಕಾಮಗಾರಿ / ಚಟುವಟಿಕೆಯ ಕುರಿತು ಸಂಕ್ಷಿಪ್ತ ವಿವರ</p> <p>ರೈತ ಫಲಾನುಭವಿಗಳಿಗೆ ಅನುಕೂಲವಾಗುವಂತೆ ರೈತರ ಜಮೀನಿನಲ್ಲಿ ಅರಣ್ಯ ಸಸಿಗಳನ್ನು ನಾಟಿ ಮಾಡಿಸುವುದು</p> <p>ಶಿವಕುಮಾರ/ಶಂಕುಪ್ಪ</p> <p>ಜಲಾನಯನ ಅಭಿವೃದ್ಧಿ ಯೋಜನೆಯಡಿ ಉತ್ತಮ ಗುಣಮಟ್ಟದ ಕೃಷಿ ಅರಣ್ಯ ಸಸಿಗಳನ್ನು ನಾಟಿ ಮಾಡಿದ ಮಹಾಗನಿ ಹೆಬ್ಬೇವು, ತೇಗ, ರಕ್ತ ಚಂದನ, ನೇರಳೆ, ಸಿಲ್ವರ್, ಶಿವನೆ, ಅಗಸೆ, ಸಿಲ್ವರ್, ತೇಗ, ಗಿಡಗಳನ್ನು ನಾಟಿ ಮಾಡಿದ ಫಲವಾಗಿ ನಮ್ಮ ಜಲಾನಯನ ಅಭಿವೃದ್ಧಿ ಯೋಜನೆಯಡಿ ಉತ್ತಮ ಗುಣಮಟ್ಟದ ಕೃಷಿ ಅರಣ್ಯ ಸಸಿಗಳನ್ನು ನಾಟಿ ಮಾಡಿದ ಮಹಾಗನಿ ಹೆಬ್ಬೇವು, ತೇಗ, ರಕ್ತ ಚಂದನ, ನ ಬೆಳೆ ಬೆಳೆದರೂ ಉತ್ತಮ ಇಳುವರಿ ಬರುತ್ತದೆ. ಇದರಿಂದ ನಮ್ಮ ಆದಾಯವೂ ಸಹ ಹೆಚ್ಚಾಗಿದೆ.</p>

ಅನುಬಂಧ

ಜಲಾನಯನ ಯೋಜನೆಗಳ ಚಟುವಟಿಕೆ/ಕಾಮಗಾರಿಗಳನ್ನು ಅಂತರ್ ಜಾಲದಲ್ಲಿ ಅಳವಡಿಸಲು ಸಂಕ್ಷಿಪ್ತ ಮಾಹಿತಿ

ಯೋಜನೆಯ ಹೆಸರು:	PMKSY WDC – 2.0
ವರ್ಷ:	2021-22
ಕಾಮಗಾರಿಯ/ ಚಟುವಟಿಕೆಯ ಹೆಸರು:	ಕೃಷಿ ಅರಣ್ಯ ಸಸಿಗಳು

ಕಾಮಗಾರಿ/ಚಟುವಟಿಕೆಯ ಛಾಯಾಚಿತ್ರ (photo with Lat & Long)	
ಸರ್ವೆ ನಂಬರ್ :	148/3
ಅಕ್ಷಾಂಶ ಮತ್ತು ರೇಖಾಂಶ :	13.318019 75.223413
ಗ್ರಾಮ :	ಹಿರಿಯೂರು
ತಾಲ್ಲೂಕು :	ಅರಸೀಕೆರೆ
ಜಿಲ್ಲೆ :	ಹಾಸನ
ಕಾಮಗಾರಿ / ಚಟುವಟಿಕೆಯ ಅಂದಾಜು ಮೊತ್ತ (ರೂಪಾಯಿಗಳಲ್ಲಿ)	ರೂ. 3119/- (ಮೂರು ಸಾವಿರದ ಒಂದು ನೂರ ಹತ್ತೊಂಭತ್ತು ಮಾತ್ರ)
ಕಾಮಗಾರಿ / ಚಟುವಟಿಕೆಯ ಕುರಿತು ಸಂಕ್ಷಿಪ್ತ ವಿವರ (ಸಮುದಾಯ ಕಾಮಗಾರಿಯಾಗಿದ್ದರೆ ಅಂದಾಜು ನೀರು ಸಂಗ್ರಹಣೆ (Cubic Meter), ರಕ್ಷಣಾತ್ಮಕ ನೀರಾವರಿ ಪ್ರದೇಶ, ಫಲಾನುಭವಿಗಳ ಸಂಖ್ಯೆ ವೈಯಕ್ತಿಕ ಕಾಮಗಾರಿಯಾಗಿದ್ದರೆ, ಫಲಾನುಭವಿ ಹೆಸರು, ಚಟುವಟಿಕೆಯಿಂದ ಪಡೆಯುತ್ತಿರುವ ಲಾಭ)	<p>ಅರಣ್ಯ ಸಸಿಗಳನ್ನು ನಾಟಿ ಮಾಡುವುದು</p> <p><u>ಕಾಮಗಾರಿ / ಚಟುವಟಿಕೆಯ ಕುರಿತು ಸಂಕ್ಷಿಪ್ತ ವಿವರ</u></p> <p>ರೈತ ಫಲಾನುಭವಿಗಳಿಗೆ ಅನುಕೂಲವಾಗುವಂತೆ ರೈತರ ಜಮೀನಿನಲ್ಲಿ ಅರಣ್ಯ ಸಸಿಗಳನ್ನು ನಾಟಿ ಮಾಡಿಸುವುದು</p> <p>ಶಿವಮೂರ್ತಿ/ಸಿದ್ದಲಿಂಗಯ್ಯ</p> <p>ಜಲಾನಯನ ಅಭಿವೃದ್ಧಿ ಯೋಜನೆಯಡಿ ಉತ್ತಮ ಗುಣಮಟ್ಟದ ಕೃಷಿ ಅರಣ್ಯ ಸಸಿಗಳನ್ನು ಹಾಕಿದ ಮಹಾಗನಿ ಹೆಬ್ಬೇವು, ತೇಗ, ರಕ್ತ ಚಂದನ, ನೇರಳೆ, ಸಿಲ್ವರ್, ಶಿವನೆ, ಅಗಸೆ, ಸಿಲ್ವರ್, ತೇಗ, ಗಿಡಗಳನ್ನು ನಾಟಿ ಮಾಡಿದ ಫಲವಾಗಿ ನಮ್ಮ ಜಲಾನಯನ ಅಭಿವೃದ್ಧಿ ಯೋಜನೆಯಡಿ ಉತ್ತಮ ಗುಣಮಟ್ಟದ ಕೃಷಿ ಅರಣ್ಯ ಸಸಿಗಳನ್ನು ಹಾಕಿದ ಮಹಾಗನಿ ಹೆಬ್ಬೇವು, ತೇಗ, ರಕ್ತ ಚಂದನ, ನ ಬೆಳೆ ಬೆಳೆದರೂ ಉತ್ತಮ ಇಳುವರಿ ಬರುತ್ತದೆ. ಇದರಿಂದ ನಮ್ಮ ಆದಾಯವೂ ಸಹ ಹೆಚ್ಚಾಗಿದೆ.</p>

ಅನುಬಂಧ


ಜಲಾನಯನ ಯೋಜನೆಗಳ ಚಟುವಟಿಕೆ/ಕಾಮಗಾರಿಗಳನ್ನು ಅಂತರ್ ಜಾಲದಲ್ಲಿ ಅಳವಡಿಸಲು ಸಂಕ್ಷಿಪ್ತ ಮಾಹಿತಿ

ಯೋಜನೆಯ ಹೆಸರು:	PMKSY WDC – 2.0
ವರ್ಷ:	2021-22
ಕಾಮಗಾರಿಯ/ ಚಟುವಟಿಕೆಯ ಹೆಸರು:	ಕೃಷಿ ಅರಣ್ಯ ಸಸಿಗಳು

ಕಾಮಗಾರಿ/ಚಟುವಟಿಕೆಯ ಛಾಯಾಚಿತ್ರ (photo with Lat &Long)	
ಸರ್ವೆ ನಂಬರ್ :	36/3,
ಅಕ್ಷಾಂಶ ಮತ್ತು ರೇಖಾಂಶ :	13.318027 75.223387
ಗ್ರಾಮ :	ಹಿರಿಯೂರು
ತಾಲ್ಲೂಕು :	ಅರಸೀಕೆರೆ
ಜಿಲ್ಲೆ :	ಹಾಸನ
ಕಾಮಗಾರಿ / ಚಟುವಟಿಕೆಯ ಅಂದಾಜು ಮೊತ್ತ (ರೂಪಾಯಿಗಳಲ್ಲಿ)	ರೂ. 3119/- (ಮೂರು ಸಾವಿರದ ಒಂದು ನೂರ ಹತ್ತೊಂಭತ್ತು ಮಾತ್ರ)
ಕಾಮಗಾರಿ / ಚಟುವಟಿಕೆಯ ಕುರಿತು ಸಂಕ್ಷಿಪ್ತ ವಿವರ (ಸಮುದಾಯ ಕಾಮಗಾರಿಯಾಗಿದ್ದರೆ ಅಂದಾಜು ನೀರು ಸಂಗ್ರಹಣೆ (Cubic Meter), ರಕ್ಷಣಾತ್ಮಕ ನೀರಾವರಿ ಪ್ರದೇಶ, ಫಲಾನುಭವಿಗಳ ಸಂಖ್ಯೆ ವೈಯಕ್ತಿಕ ಕಾಮಗಾರಿಯಾಗಿದ್ದರೆ, ಫಲಾನುಭವಿ ಹೆಸರು, ಚಟುವಟಿಕೆಯಿಂದ ಪಡೆಯುತ್ತಿರುವ ಲಾಭ)	<p>ಅರಣ್ಯ ಸಸಿಗಳನ್ನು ನಾಟಿ ಮಾಡುವುದು</p> <p><u>ಕಾಮಗಾರಿ / ಚಟುವಟಿಕೆಯ ಕುರಿತು ಸಂಕ್ಷಿಪ್ತ ವಿವರ</u></p> <p>ರೈತ ಫಲಾನುಭವಿಗಳಿಗೆ ಅನುಕೂಲವಾಗುವಂತೆ ರೈತರ ಜಮೀನಿನಲ್ಲಿ ಅರಣ್ಯ ಸಸಿಗಳನ್ನು ನಾಟಿ ಮಾಡಿಸುವುದು</p> <p>ಸಿದ್ಧಪ್ಪ/ಮಲ್ಲಪ್ಪ</p> <p>ಜಲಾನಯನ ಅಭಿವೃದ್ಧಿ ಯೋಜನೆಯಡಿ ಉತ್ತಮ ಗುಣಮಟ್ಟದ ಕೃಷಿ ಅರಣ್ಯ ಸಸಿಗಳನ್ನು ಹಾಕಿದ ಮಹಾಗನಿ ಹೆಬ್ಬೇವು, ತೇಗ, ರಕ್ತ ಚಂದನ, ನೇರಳೆ, ಸಿಲ್ವರ್, ಶಿವನೆ, ಅಗಸೆ, ಸಿಲ್ವರ್, ತೇಗ, ಗಿಡಗಳನ್ನು ನಾಟಿ ಮಾಡಿದ ಫಲವಾಗಿ ನಮ್ಮ ಜಲಾನಯನ ಅಭಿವೃದ್ಧಿ ಯೋಜನೆಯಡಿ ಉತ್ತಮ ಗುಣಮಟ್ಟದ ಕೃಷಿ ಅರಣ್ಯ ಸಸಿಗಳನ್ನು ಹಾಕಿದ ಮಹಾಗನಿ ಹೆಬ್ಬೇವು, ತೇಗ, ರಕ್ತ ಚಂದನ, ನ ಬೆಳೆ ಬೆಳೆದರೂ ಉತ್ತಮ ಇಳುವರಿ ಬರುತ್ತದೆ. ಇದರಿಂದ ನಮ್ಮ ಆದಾಯವೂ ಸಹ ಹೆಚ್ಚಾಗಿದೆ.</p>

ಅನುಬಂಧ
ಜಲಾನಯನ ಯೋಜನೆಗಳ ಚಟುವಟಿಕೆ/ಕಾಮಗಾರಿಗಳನ್ನು ಅಂತರ್ ಜಾಲದಲ್ಲಿ ಅಳವಡಿಸಲು
ಸಂಕ್ಷಿಪ್ತ ಮಾಹಿತಿ


ಯೋಜನೆಯ ಹೆಸರು:	PMKSY WDC – 2.0
ವರ್ಷ:	2021-22
ಕಾಮಗಾರಿಯ/ ಚಟುವಟಿಕೆಯ ಹೆಸರು:	ಕೃಷಿ ಅರಣ್ಯ ಸಸಿಗಳು

ಕಾಮಗಾರಿ/ಚಟುವಟಿಕೆಯ ಛಾಯಾಚಿತ್ರ (photo with Lat &Long)	
ಸರ್ವೆ ನಂಬರ್ :	9/2
ಅಕ್ಷಾಂಶ ಮತ್ತು ರೇಖಾಂಶ :	13.318094 75.223288
ಗ್ರಾಮ :	ಹಿರಿಯೂರು
ತಾಲ್ಲೂಕು :	ಅರಸೀಕೆರೆ
ಜಿಲ್ಲೆ :	ಹಾಸನ
ಕಾಮಗಾರಿ / ಚಟುವಟಿಕೆಯ ಅಂದಾಜು ಮೊತ್ತ (ರೂಪಾಯಿಗಳಲ್ಲಿ)	ರೂ. 7277/- (ಏಳು ಸಾವಿರದ ಎರಡು ನೂರ ಎಪ್ಪತ್ತೇಳು ಮಾತ್ರ)
ಕಾಮಗಾರಿ / ಚಟುವಟಿಕೆಯ ಕುರಿತು ಸಂಕ್ಷಿಪ್ತ ವಿವರ (ಸಮುದಾಯ ಕಾಮಗಾರಿಯಾಗಿದ್ದರೆ ಅಂದಾಜು ನೀರು ಸಂಗ್ರಹಣೆ (Cubic Meter), ರಕ್ಷಣಾತ್ಮಕ ನೀರಾವರಿ ಪ್ರದೇಶ, ಫಲಾನುಭವಿಗಳ ಸಂಖ್ಯೆ ವೈಯಕ್ತಿಕ ಕಾಮಗಾರಿಯಾಗಿದ್ದರೆ, ಫಲಾನುಭವಿ ಹೆಸರು, ಚಟುವಟಿಕೆಯಿಂದ ಪಡೆಯುತ್ತಿರುವ ಲಾಭ)	<p>ಅರಣ್ಯ ಸಸಿಗಳನ್ನು ನಾಟಿ ಮಾಡುವುದು ಕಾಮಗಾರಿ / ಚಟುವಟಿಕೆಯ ಕುರಿತು ಸಂಕ್ಷಿಪ್ತ ವಿವರ</p> <p>ರೈತ ಫಲಾನುಭವಿಗಳಿಗೆ ಅನುಕೂಲವಾಗುವಂತೆ ರೈತರ ಜಮೀನಿನಲ್ಲಿ ಅರಣ್ಯ ಸಸಿಗಳನ್ನು ನಾಟಿ ಮಾಡಿಸುವುದು</p> <p>ರಮೇಶ/ರುದ್ರಯ್ಯ</p> <p>ಜಲಾನಯನ ಅಭಿವೃದ್ಧಿ ಯೋಜನೆಯಡಿ ಉತ್ತಮ ಗುಣಮಟ್ಟದ ಕೃಷಿ ಅರಣ್ಯ ಸಸಿಗಳನ್ನು ಹಾಕಿದ ಮಹಾಗನಿ ಹೆಬ್ಬೇವು, ತೇಗ, ರಕ್ತ ಚಂದನ, ನೇರಳೆ, ಸಿಲ್ವರ್, ಶಿವನೆ, ಅಗಸೆ, ಸಿಲ್ವರ್, ತೇಗ, ಗಿಡಗಳನ್ನು ನಾಟಿ ಮಾಡಿದ ಫಲವಾಗಿ ನಮ್ಮ ಜಲಾನಯನ ಅಭಿವೃದ್ಧಿ ಯೋಜನೆಯಡಿ ಉತ್ತಮ ಗುಣಮಟ್ಟದ ಕೃಷಿ ಅರಣ್ಯ ಸಸಿಗಳನ್ನು ಹಾಕಿದ ಮಹಾಗನಿ ಹೆಬ್ಬೇವು, ತೇಗ, ರಕ್ತ ಚಂದನ, ನ ಬೆಳೆ ಬೆಳೆದರೂ ಉತ್ತಮ ಇಳುವರಿ ಬರುತ್ತದೆ. ಇದರಿಂದ ನಮ್ಮ ಆದಾಯವೂ ಸಹ ಹೆಚ್ಚಾಗಿದೆ.</p>

ಅನುಬಂಧ

ಜಲಾನಯನ ಯೋಜನೆಗಳ ಚಟುವಟಿಕೆ/ಕಾಮಗಾರಿಗಳನ್ನು ಅಂತರ್ ಜಾಲದಲ್ಲಿ ಅಳವಡಿಸಲು ಸಂಕ್ಷಿಪ್ತ ಮಾಹಿತಿ


ಯೋಜನೆಯ ಹೆಸರು:	PMKSY WDC – 2.0
ವರ್ಷ:	2021-22
ಕಾಮಗಾರಿಯ/ ಚಟುವಟಿಕೆಯ ಹೆಸರು:	ಕೃಷಿ ಅರಣ್ಯ ಸಸಿಗಳು

ಕಾಮಗಾರಿ/ಚಟುವಟಿಕೆಯ ಛಾಯಾಚಿತ್ರ (photo with Lat &Long)	
ಸರ್ವೆ ನಂಬರ್ :	1/1ಎ
ಅಕ್ಷಾಂಶ ಮತ್ತು ರೇಖಾಂಶ :	13.314259 75.238894
ಗ್ರಾಮ :	ಹಿರಿಯೂರು
ತಾಲ್ಲೂಕು :	ಅರಸೀಕೆರೆ
ಜಿಲ್ಲೆ :	ಹಾಸನ
ಕಾಮಗಾರಿ / ಚಟುವಟಿಕೆಯ ಅಂದಾಜು ಮೊತ್ತ (ರೂಪಾಯಿಗಳಲ್ಲಿ)	ರೂ. 5198/- (ಐದು ಸಾವಿರದ ಒಂದು ನೂರ ತೊಂಬತ್ತೆಂಟು ಮಾತ್ರ)
ಕಾಮಗಾರಿ / ಚಟುವಟಿಕೆಯ ಕುರಿತು ಸಂಕ್ಷಿಪ್ತ ವಿವರ (ಸಮುದಾಯ ಕಾಮಗಾರಿಯಾಗಿದ್ದರೆ ಅಂದಾಜು ನೀರು ಸಂಗ್ರಹಣೆ (Cubic Meter), ರಕ್ಷಣಾತ್ಮಕ ನೀರಾವರಿ ಪ್ರದೇಶ, ಫಲಾನುಭವಿಗಳ ಸಂಖ್ಯೆ ವೈಯಕ್ತಿಕ ಕಾಮಗಾರಿಯಾಗಿದ್ದರೆ, ಫಲಾನುಭವಿ ಹೆಸರು, ಚಟುವಟಿಕೆಯಿಂದ ಪಡೆಯುತ್ತಿರುವ ಲಾಭ)	<p>ಅರಣ್ಯ ಸಸಿಗಳನ್ನು ನಾಟಿ ಮಾಡುವುದು</p> <p><u>ಕಾಮಗಾರಿ / ಚಟುವಟಿಕೆಯ ಕುರಿತು ಸಂಕ್ಷಿಪ್ತ ವಿವರ</u></p> <p>ರೈತ ಫಲಾನುಭವಿಗಳಿಗೆ ಅನುಕೂಲವಾಗುವಂತೆ ರೈತರ ಜಮೀನಿನಲ್ಲಿ ಅರಣ್ಯ ಸಸಿಗಳನ್ನು ನಾಟಿ ಮಾಡಿಸುವುದು</p> <p>ಬಸವರಾಜು/ಹಾಲಸಿದ್ದಪ್ಪ</p> <p>ಜಲಾನಯನ ಅಭಿವೃದ್ಧಿ ಯೋಜನೆಯಡಿ ಉತ್ತಮ ಗುಣಮಟ್ಟದ ಕೃಷಿ ಅರಣ್ಯ ಸಸಿಗಳನ್ನು ನಾಟಿ ಮಾಡಿದ ಮಹಾಗನಿ ಹೆಬ್ಬೇವು, ತೇಗ, ರಕ್ತ ಚಂದನ, ನೇರಳೆ, ಸಿಲ್ವರ್, ಶಿವನ, ಅಗಸೆ, ಸಿಲ್ವರ್, ತೇಗ, ಗಿಡಗಳನ್ನು ನಾಟಿ ಮಾಡಿದ ಫಲವಾಗಿ ನಮ್ಮ ಜಲಾನಯನ ಅಭಿವೃದ್ಧಿ ಯೋಜನೆಯಡಿ ಉತ್ತಮ ಗುಣಮಟ್ಟದ ಕೃಷಿ ಅರಣ್ಯ ಸಸಿಗಳನ್ನು ನಾಟಿ ಮಾಡಿದ ಮಹಾಗನಿ ಹೆಬ್ಬೇವು, ತೇಗ, ರಕ್ತ ಚಂದನ, ನ ಬೆಳೆ ಬೆಳೆದರೂ ಉತ್ತಮ ಇಳುವರಿ ಬರುತ್ತದೆ. ಇದರಿಂದ ನಮ್ಮ ಆದಾಯವೂ ಸಹ ಹೆಚ್ಚಾಗಿದೆ.</p>

ಅನುಬಂಧ

ಜಲಾನಯನ ಯೋಜನೆಗಳ ಚಟುವಟಿಕೆ/ಕಾಮಗಾರಿಗಳನ್ನು ಅಂತರ್ ಜಾಲದಲ್ಲಿ ಅಳವಡಿಸಲು ಸಂಕ್ಷಿಪ್ತ ಮಾಹಿತಿ

ಯೋಜನೆಯ ಹೆಸರು:	PMKSY WDC – 2.0
ವರ್ಷ :	2021-22
ಕಾಮಗಾರಿಯು/	ಕೃಷಿ ಅರಣ್ಯ ಸಸಿಗಳು

ಚಟುವಟಿಕೆಯ ಹೆಸರು:	
ಕಾಮಗಾರಿ/ಚಟುವಟಿಕೆಯ ಛಾಯಚಿತ್ರ (photo with Lat &Long)	
ಸರ್ವೆ ನಂಬರ್ :	69/1
ಅಕ್ಷಾಂಶ ಮತ್ತು ರೇಖಾಂಶ :	13.3142594 75.238894
ಗ್ರಾಮ :	ಹಿರಿಯೂರು
ತಾಲ್ಲೂಕು :	ಅರಸೀಕೆರೆ
ಜಿಲ್ಲೆ :	ಹಾಸನ
ಕಾಮಗಾರಿ / ಚಟುವಟಿಕೆಯ ಅಂದಾಜು ಮೊತ್ತ (ರೂಪಾಯಿಗಳಲ್ಲಿ)	ರೂ. 5198/- (ಐದು ಸಾವಿರದ ಒಂದು ನೂರ ತೊಂಬತ್ತೆಂಟು ಮಾತ್ರ)
ಕಾಮಗಾರಿ / ಚಟುವಟಿಕೆಯ ಕುರಿತು ಸಂಕ್ಷಿಪ್ತ ವಿವರ (ಸಮುದಾಯ ಕಾಮಗಾರಿಯಾಗಿದ್ದರೆ ಅಂದಾಜು ನೀರು ಸಂಗ್ರಹಣೆ (Cubic Meter), ರಕ್ಷಣಾತ್ಮಕ ನೀರಾವರಿ ಪ್ರದೇಶ, ಫಲಾನುಭವಿಗಳ ಸಂಖ್ಯೆ ವೈಯಕ್ತಿಕ ಕಾಮಗಾರಿಯಾಗಿದ್ದರೆ, ಫಲಾನುಭವಿ ಹೆಸರು, ಚಟುವಟಿಕೆಯಿಂದ ಪಡೆಯುತ್ತಿರುವ ಲಾಭ)	<p>ಅರಣ್ಯ ಸಸಿಗಳನ್ನು ನಾಟಿ ಮಾಡುವುದು ಕಾಮಗಾರಿ / ಚಟುವಟಿಕೆಯ ಕುರಿತು ಸಂಕ್ಷಿಪ್ತ ವಿವರ</p> <p>ರೈತ ಫಲಾನುಭವಿಗಳಿಗೆ ಅನುಕೂಲವಾಗುವಂತೆ ರೈತರ ಜಮೀನಿನಲ್ಲಿ ಅರಣ್ಯ ಸಸಿಗಳನ್ನು ನಾಟಿ ಮಾಡಿಸುವುದು</p> <p>ಯಶವಂತ/ಭಾರತಿ</p> <p>ಜಲಾನಯನ ಅಭಿವೃದ್ಧಿ ಯೋಜನೆಯಡಿ ಉತ್ತಮ ಗುಣಮಟ್ಟದ ಕೃಷಿ ಅರಣ್ಯ ಸಸಿಗಳನ್ನು ಹಕ್ಕಿದ ಮಹಾಗನಿ ಹೆಬ್ಬೇವು, ತೇಗ, ರಕ್ತ ಚಂದನ, ನೇರಳೆ, ಸಿಲ್ವರ್, ಶಿವನೆ, ಅಗಸೆ, ಸಿಲ್ವರ್, ತೇಗ, ಗಿಡಗಳನ್ನು ನಾಟಿ ಮಾಡಿದ ಫಲವಾಗಿ ನಮ್ಮ ಜಲಾನಯನ ಅಭಿವೃದ್ಧಿ ಯೋಜನೆಯಡಿ ಉತ್ತಮ ಗುಣಮಟ್ಟದ ಕೃಷಿ ಅರಣ್ಯ ಸಸಿಗಳನ್ನು ಹಕ್ಕಿದ ಮಹಾಗನಿ ಹೆಬ್ಬೇವು, ತೇಗ, ರಕ್ತ ಚಂದನ, ನ ಬೆಳೆ ಬೆಳೆದರೂ ಉತ್ತಮ ಇಳುವರಿ ಬರುತ್ತದೆ. ಇದರಿಂದ ನಮ್ಮ ಆದಾಯವೂ ಸಹ ಹೆಚ್ಚಾಗಿದೆ.</p>

ಅನುಬಂಧ

ಜಲಾನಯನ ಯೋಜನೆಗಳ ಚಟುವಟಿಕೆ/ಕಾಮಗಾರಿಗಳನ್ನು ಅಂತರ್ ಜಾಲದಲ್ಲಿ ಅಳವಡಿಸಲು ಸಂಕ್ಷಿಪ್ತ ಮಾಹಿತಿ


ಯೋಜನೆಯ ಹೆಸರು:	PMKSY WDC – 2.0
ವರ್ಷ:	2021-22
ಕಾಮಗಾರಿಯ/ ಚಟುವಟಿಕೆಯ ಹೆಸರು:	ಕೃಷಿ ಅರಣ್ಯ ಸಸಿಗಳು

ಕಾಮಗಾರಿ/ಚಟುವಟಿಕೆಯ ಛಾಯಾಚಿತ್ರ (photo with Lat & Long)	
ಸರ್ವೆ ನಂಬರ್ :	118/1
ಅಕ್ಷಾಂಶ ಮತ್ತು ರೇಖಾಂಶ :	13.194504 75.989257
ಗ್ರಾಮ :	ಹಿರಿಯೂರು
ತಾಲ್ಲೂಕು :	ಅರಸೀಕೆರೆ
ಜಿಲ್ಲೆ :	ಹಾಸನ
ಕಾಮಗಾರಿ / ಚಟುವಟಿಕೆಯ ಅಂದಾಜು ಮೊತ್ತ (ರೂಪಾಯಿಗಳಲ್ಲಿ)	ರೂ. 5198/- (ಐದು ಸಾವಿರದ ಒಂದು ನೂರ ತೊಂಬತ್ತೆಂಟು ಮಾತ್ರ)
ಕಾಮಗಾರಿ / ಚಟುವಟಿಕೆಯ ಕುರಿತು ಸಂಕ್ಷಿಪ್ತ ವಿವರ (ಸಮುದಾಯ ಕಾಮಗಾರಿಯಾಗಿದ್ದರೆ ಅಂದಾಜು ನೀರು ಸಂಗ್ರಹಣೆ (Cubic Meter), ರಕ್ಷಣಾತ್ಮಕ ನೀರಾವರಿ ಪ್ರದೇಶ, ಫಲಾನುಭವಿಗಳ ಸಂಖ್ಯೆ ವೈಯಕ್ತಿಕ ಕಾಮಗಾರಿಯಾಗಿದ್ದರೆ, ಫಲಾನುಭವಿ ಹೆಸರು, ಚಟುವಟಿಕೆಯಿಂದ ಪಡೆಯುತ್ತಿರುವ ಲಾಭ)	<p>ಅರಣ್ಯ ಸಸಿಗಳನ್ನು ನಾಟಿ ಮಾಡುವುದು ಕಾಮಗಾರಿ / ಚಟುವಟಿಕೆಯ ಕುರಿತು ಸಂಕ್ಷಿಪ್ತ ವಿವರ</p> <p>ರೈತ ಫಲಾನುಭವಿಗಳಿಗೆ ಅನುಕೂಲವಾಗುವಂತೆ ರೈತರ ಜಮೀನಿನಲ್ಲಿ ಅರಣ್ಯ ಸಸಿಗಳನ್ನು ನಾಟಿ ಮಾಡಿಸುವುದು</p> <p>ಬಸವರಾಜು/ರಂಗೇಗೌಡ</p> <p>ಜಲಾನಯನ ಅಭಿವೃದ್ಧಿ ಯೋಜನೆಯಡಿ ಉತ್ತಮ ಗುಣಮಟ್ಟದ ಕೃಷಿ ಅರಣ್ಯ ಸಸಿಗಳನ್ನು ಹಾಕಿದ ಮಹಾಗನಿ ಹೆಬ್ಬೇವು, ತೇಗ, ರಕ್ತ ಚಂದನ, ನೇರಳೆ, ಸಿಲ್ವರ್, ಶಿವನೆ, ಅಗಸೆ, ಸಿಲ್ವರ್, ತೇಗ, ಗಿಡಗಳನ್ನು ನಾಟಿ ಮಾಡಿದ ಫಲವಾಗಿ ನಮ್ಮ ಜಲಾನಯನ ಅಭಿವೃದ್ಧಿ ಯೋಜನೆಯಡಿ ಉತ್ತಮ ಗುಣಮಟ್ಟದ ಕೃಷಿ ಅರಣ್ಯ ಸಸಿಗಳನ್ನು ಹಾಕಿದ ಮಹಾಗನಿ ಹೆಬ್ಬೇವು, ತೇಗ, ರಕ್ತ ಚಂದನ, ನ ಬೆಳೆ ಬೆಳೆದರೂ ಉತ್ತಮ ಇಳುವರಿ ಬರುತ್ತದೆ. ಇದರಿಂದ ನಮ್ಮ ಆದಾಯವೂ ಸಹ ಹೆಚ್ಚಾಗಿದೆ.</p>

ಅನುಬಂಧ

ಜಲಾನಯನ ಯೋಜನೆಗಳ ಚಟುವಟಿಕೆ/ಕಾಮಗಾರಿಗಳನ್ನು ಅಂತರ್ ಜಾಲದಲ್ಲಿ ಅಳವಡಿಸಲು ಸಂಕ್ಷಿಪ್ತ ಮಾಹಿತಿ


ಯೋಜನೆಯ ಹೆಸರು:	PMKSY WDC – 2.0
ವರ್ಷ:	2021-22
ಕಾಮಗಾರಿಯ/ ಚಟುವಟಿಕೆಯ ಹೆಸರು:	ಕೃಷಿ ಅರಣ್ಯ ಸಸಿಗಳು

ಕಾಮಗಾರಿ/ಚಟುವಟಿಕೆಯ ಛಾಯಾಚಿತ್ರ (photo with Lat & Long)	
ಸರ್ವೆ ನಂಬರ್ :	35/18
ಅಕ್ಷಾಂಶ ಮತ್ತು ರೇಖಾಂಶ :	13.314261 75.238861
ಗ್ರಾಮ :	ಹಿರಿಯೂರು
ತಾಲ್ಲೂಕು :	ಅರಸೀಕೆರೆ
ಜಿಲ್ಲೆ :	ಹಾಸನ
ಕಾಮಗಾರಿ / ಚಟುವಟಿಕೆಯ ಅಂದಾಜು ಮೊತ್ತ (ರೂಪಾಯಿಗಳಲ್ಲಿ)	ರೂ. 5198/- (ಐದು ಸಾವಿರದ ಒಂದು ನೂರ ತೊಂಬತ್ತೆಂಟು ಮಾತ್ರ)
ಕಾಮಗಾರಿ / ಚಟುವಟಿಕೆಯ ಕುರಿತು ಸಂಕ್ಷಿಪ್ತ ವಿವರ (ಸಮುದಾಯ ಕಾಮಗಾರಿಯಾಗಿದ್ದರೆ ಅಂದಾಜು ನೀರು ಸಂಗ್ರಹಣೆ (Cubic Meter), ರಕ್ಷಣಾತ್ಮಕ ನೀರಾವರಿ ಪ್ರದೇಶ, ಫಲಾನುಭವಿಗಳ ಸಂಖ್ಯೆ ವೈಯಕ್ತಿಕ ಕಾಮಗಾರಿಯಾಗಿದ್ದರೆ, ಫಲಾನುಭವಿ ಹೆಸರು, ಚಟುವಟಿಕೆಯಿಂದ ಪಡೆಯುತ್ತಿರುವ ಲಾಭ)	<p>ಅರಣ್ಯ ಸಸಿಗಳನ್ನು ನಾಟಿ ಮಾಡುವುದು <u>ಕಾಮಗಾರಿ / ಚಟುವಟಿಕೆಯ ಕುರಿತು ಸಂಕ್ಷಿಪ್ತ ವಿವರ</u></p> <p>ರೈತ ಫಲಾನುಭವಿಗಳಿಗೆ ಅನುಕೂಲವಾಗುವಂತೆ ರೈತರ ಜಮೀನಿನಲ್ಲಿ ಅರಣ್ಯ ಸಸಿಗಳನ್ನು ನಾಟಿ ಮಾಡಿಸುವುದು</p> <p>ಈಶ್ವರಪ್ಪ/ಬಸವಲಿಂಗಪ್ಪ</p> <p>ಜಲಾನಯನ ಅಭಿವೃದ್ಧಿ ಯೋಜನೆಯಡಿ ಉತ್ತಮ ಗುಣಮಟ್ಟದ ಕೃಷಿ ಅರಣ್ಯ ಸಸಿಗಳನ್ನು ಹಾಕಿದ ಮಹಾಗನಿ ಹೆಬ್ಬೇವು, ತೇಗ, ರಕ್ತ ಚಂದನ, ನೇರಳೆ, ಸಿಲ್ವರ್, ಶಿವನೆ, ಅಗಸೆ, ಸಿಲ್ವರ್, ತೇಗ, ಗಿಡಗಳನ್ನು ನಾಟಿ ಮಾಡಿದ ಫಲವಾಗಿ ನಮ್ಮ ಜಲಾನಯನ ಅಭಿವೃದ್ಧಿ ಯೋಜನೆಯಡಿ ಉತ್ತಮ ಗುಣಮಟ್ಟದ ಕೃಷಿ ಅರಣ್ಯ ಸಸಿಗಳನ್ನು ಹಾಕಿದ ಮಹಾಗನಿ ಹೆಬ್ಬೇವು, ತೇಗ, ರಕ್ತ ಚಂದನ, ನ ಬೆಳೆ ಬೆಳೆದರೂ ಉತ್ತಮ ಇಳುವರಿ ಬರುತ್ತದೆ. ಇದರಿಂದ ನಮ್ಮ ಆದಾಯವೂ ಸಹ ಹೆಚ್ಚಾಗಿದೆ.</p>

ಅನುಬಂಧ

ಜಲಾನಯನ ಯೋಜನೆಗಳ ಚಟುವಟಿಕೆ/ಕಾಮಗಾರಿಗಳನ್ನು ಅಂತರ್ ಜಾಲದಲ್ಲಿ ಅಳವಡಿಸಲು ಸಂಕ್ಷಿಪ್ತ ಮಾಹಿತಿ


ಯೋಜನೆಯ ಹೆಸರು:	PMKSY WDC – 2.0
ವರ್ಷ:	2021-22
ಕಾಮಗಾರಿಯ/ ಚಟುವಟಿಕೆಯ ಹೆಸರು:	ಕೃಷಿ ಅರಣ್ಯ ಸಸಿಗಳು

ಕಾಮಗಾರಿ/ಚಟುವಟಿಕೆಯ ಛಾಯಾಚಿತ್ರ (photo with Lat &Long)	
ಸರ್ವೆ ನಂಬರ್ :	172/3ಎ
ಅಕ್ಷಾಂಶ ಮತ್ತು ರೇಖಾಂಶ :	13.194504 75.989257
ಗ್ರಾಮ :	ಹಿರಿಯೂರು
ತಾಲ್ಲೂಕು :	ಅರಸೀಕೆರೆ
ಜಿಲ್ಲೆ :	ಹಾಸನ
ಕಾಮಗಾರಿ / ಚಟುವಟಿಕೆಯ ಅಂದಾಜು ಮೊತ್ತ (ರೂಪಾಯಿಗಳಲ್ಲಿ)	ರೂ. 5198/- (ಐದು ಸಾವಿರದ ಒಂದು ನೂರ ತೊಂಬತ್ತೆಂಟು ಮಾತ್ರ)
ಕಾಮಗಾರಿ / ಚಟುವಟಿಕೆಯ ಕುರಿತು ಸಂಕ್ಷಿಪ್ತ ವಿವರ (ಸಮುದಾಯ ಕಾಮಗಾರಿಯಾಗಿದ್ದರೆ ಅಂದಾಜು ನೀರು ಸಂಗ್ರಹಣೆ (Cubic Meter), ರಕ್ಷಣಾತ್ಮಕ ನೀರಾವರಿ ಪ್ರದೇಶ, ಫಲಾನುಭವಿಗಳ ಸಂಖ್ಯೆ ವೈಯಕ್ತಿಕ ಕಾಮಗಾರಿಯಾಗಿದ್ದರೆ, ಫಲಾನುಭವಿ ಹೆಸರು, ಚಟುವಟಿಕೆಯಿಂದ ಪಡೆಯುತ್ತಿರುವ ಲಾಭ)	<p>ಅರಣ್ಯ ಸಸಿಗಳನ್ನು ನಾಟಿ ಮಾಡುವುದು ಕಾಮಗಾರಿ / ಚಟುವಟಿಕೆಯ ಕುರಿತು ಸಂಕ್ಷಿಪ್ತ ವಿವರ</p> <p>ರೈತ ಫಲಾನುಭವಿಗಳಿಗೆ ಅನುಕೂಲವಾಗುವಂತೆ ರೈತರ ಜಮೀನಿನಲ್ಲಿ ಅರಣ್ಯ ಸಸಿಗಳನ್ನು ನಾಟಿ ಮಾಡಿಸುವುದು</p> <p>ಮೂಡ್ಲಯ್ಯ/ಆಡವೀಶಪ್ಪ</p> <p>ಜಲಾನಯನ ಅಭಿವೃದ್ಧಿ ಯೋಜನೆಯಡಿ ಉತ್ತಮ ಗುಣಮಟ್ಟದ ಕೃಷಿ ಅರಣ್ಯ ಸಸಿಗಳನ್ನು ನಾಟಿ ಮಾಡಿದ ಮಹಾಗನಿ ಹೆಬ್ಬೇವು, ತೇಗ, ರಕ್ತ ಚಂದನ, ನೇರಳೆ, ಸಿಲ್ವರ್, ಶಿವನೆ, ಅಗಸೆ, ಸಿಲ್ವರ್, ತೇಗ, ಗಿಡಗಳನ್ನು ನಾಟಿ ಮಾಡಿದ ಫಲವಾಗಿ ನಮ್ಮ ಜಲಾನಯನ ಅಭಿವೃದ್ಧಿ ಯೋಜನೆಯಡಿ ಉತ್ತಮ ಗುಣಮಟ್ಟದ ಕೃಷಿ ಅರಣ್ಯ ಸಸಿಗಳನ್ನು ನಾಟಿ ಮಾಡಿದ ಮಹಾಗನಿ ಹೆಬ್ಬೇವು, ತೇಗ, ರಕ್ತ ಚಂದನ, ನ ಬೆಳೆ ಬೆಳೆದರೂ ಉತ್ತಮ ಇಳುವರಿ ಬರುತ್ತದೆ. ಇದರಿಂದ ನಮ್ಮ ಆದಾಯವೂ ಸಹ ಹೆಚ್ಚಾಗಿದೆ.</p>

ಅನುಬಂಧ


ಜಲಾನಯನ ಯೋಜನೆಗಳ ಚಟುವಟಿಕೆ/ಕಾಮಗಾರಿಗಳನ್ನು ಅಂತರ್ ಜಾಲದಲ್ಲಿ ಅಳವಡಿಸಲು ಸಂಕ್ಷಿಪ್ತ ಮಾಹಿತಿ

ಯೋಜನೆಯ ಹೆಸರು:	PMKSY WDC – 2.0
ವರ್ಷ:	2021-22
ಕಾಮಗಾರಿಯ/ ಚಟುವಟಿಕೆಯ ಹೆಸರು:	ಕೃಷಿ ಅರಣ್ಯ ಸಸಿಗಳು

ಕಾಮಗಾರಿ/ಚಟುವಟಿಕೆಯ ಛಾಯಾಚಿತ್ರ (photo with Lat & Long)	
ಸರ್ವೆ ನಂಬರ್ :	181/15
ಅಕ್ಷಾಂಶ ಮತ್ತು ರೇಖಾಂಶ :	13.194504 75.989257
ಗ್ರಾಮ :	ಹಿರಿಯೂರು
ತಾಲ್ಲೂಕು :	ಅರಸೀಕೆರೆ
ಜಿಲ್ಲೆ :	ಹಾಸನ
ಕಾಮಗಾರಿ / ಚಟುವಟಿಕೆಯ ಅಂದಾಜು ಮೊತ್ತ (ರೂಪಾಯಿಗಳಲ್ಲಿ)	ರೂ. 6237/- (ಅರು ಸಾವಿರದ ಎರಡು ನೂರ ಮೂವತ್ತೇಳು ಮಾತ್ರ)
ಕಾಮಗಾರಿ / ಚಟುವಟಿಕೆಯ ಕುರಿತು ಸಂಕ್ಷಿಪ್ತ ವಿವರ (ಸಮುದಾಯ ಕಾಮಗಾರಿಯಾಗಿದ್ದರೆ ಅಂದಾಜು ನೀರು ಸಂಗ್ರಹಣೆ (Cubic Meter), ರಕ್ಷಣಾತ್ಮಕ ನೀರಾವರಿ ಪ್ರದೇಶ, ಫಲಾನುಭವಿಗಳ ಸಂಖ್ಯೆ ವೈಯಕ್ತಿಕ ಕಾಮಗಾರಿಯಾಗಿದ್ದರೆ, ಫಲಾನುಭವಿ ಹೆಸರು, ಚಟುವಟಿಕೆಯಿಂದ ಪಡೆಯುತ್ತಿರುವ ಲಾಭ)	<p>ಅರಣ್ಯ ಸಸಿಗಳನ್ನು ನಾಟಿ ಮಾಡುವುದು ಕಾಮಗಾರಿ / ಚಟುವಟಿಕೆಯ ಕುರಿತು ಸಂಕ್ಷಿಪ್ತ ವಿವರ</p> <p>ರೈತ ಫಲಾನುಭವಿಗಳಿಗೆ ಅನುಕೂಲವಾಗುವಂತೆ ರೈತರ ಜಮೀನಿನಲ್ಲಿ ಅರಣ್ಯ ಸಸಿಗಳನ್ನು ನಾಟಿ ಮಾಡಿಸುವುದು</p> <p>ಗುರುಸಿದ್ದಪ್ಪ/ಗಂಗಣ್ಣ</p> <p>ಜಲಾನಯನ ಅಭಿವೃದ್ಧಿ ಯೋಜನೆಯಡಿ ಉತ್ತಮ ಗುಣಮಟ್ಟದ ಕೃಷಿ ಅರಣ್ಯ ಸಸಿಗಳನ್ನು ನಾಟಿ ಮಾಡಿದ ಮಹಾಗನಿ ಹೆಬ್ಬೇವು, ತೇಗ, ರಕ್ತ ಚಂದನ, ನೇರಳೆ, ಸಿಲ್ವರ್, ಶಿವನೆ, ಅಗಸೆ, ಸಿಲ್ವರ್, ತೇಗ, ಗಿಡಗಳನ್ನು ನಾಟಿ ಮಾಡಿದ ಫಲವಾಗಿ ನಮ್ಮ ಜಲಾನಯನ ಅಭಿವೃದ್ಧಿ ಯೋಜನೆಯಡಿ ಉತ್ತಮ ಗುಣಮಟ್ಟದ ಕೃಷಿ ಅರಣ್ಯ ಸಸಿಗಳನ್ನು ನಾಟಿ ಮಾಡಿದ ಮಹಾಗನಿ ಹೆಬ್ಬೇವು, ತೇಗ, ರಕ್ತ ಚಂದನ, ನ ಬೆಳೆ ಬೆಳೆದರೂ ಉತ್ತಮ ಇಳುವರಿ ಬರುತ್ತದೆ. ಇದರಿಂದ ನಮ್ಮ ಆದಾಯವೂ ಸಹ ಹೆಚ್ಚಾಗಿದೆ.</p>

ಅನುಬಂಧ
ಜಲಾನಯನ ಯೋಜನೆಗಳ ಚಟುವಟಿಕೆ/ಕಾಮಗಾರಿಗಳನ್ನು ಅಂತರ್ ಜಾಲದಲ್ಲಿ ಅಳವಡಿಸಲು
ಸಂಕ್ಷಿಪ್ತ ಮಾಹಿತಿ


ಯೋಜನೆಯ ಹೆಸರು:	PMKSY WDC – 2.0
ವರ್ಷ:	2021-22
ಕಾಮಗಾರಿಯ/ ಚಟುವಟಿಕೆಯ ಹೆಸರು:	ಕೃಷಿ ಅರಣ್ಯ ಸಸಿಗಳು

ಕಾಮಗಾರಿ/ಚಟುವಟಿಕೆಯ ಛಾಯಾಚಿತ್ರ (photo with Lat &Long)	
ಸರ್ವೆ ನಂಬರ್ :	23
ಅಕ್ಷಾಂಶ ಮತ್ತು ರೇಖಾಂಶ :	13.194504 75.989257
ಗ್ರಾಮ :	ಹಿರಿಯೂರು
ತಾಲ್ಲೂಕು :	ಅರಸೀಕೆರೆ
ಜಿಲ್ಲೆ :	ಹಾಸನ
ಕಾಮಗಾರಿ / ಚಟುವಟಿಕೆಯ ಅಂದಾಜು ಮೊತ್ತ (ರೂಪಾಯಿಗಳಲ್ಲಿ)	ರೂ. 4678/- (ನಾಲ್ಕು ಸಾವಿರದ ಆರು ನೂರ ಎಪ್ಪತ್ತೆಂಟು ಮಾತ್ರ)
ಕಾಮಗಾರಿ / ಚಟುವಟಿಕೆಯ ಕುರಿತು ಸಂಕ್ಷಿಪ್ತ ವಿವರ (ಸಮುದಾಯ ಕಾಮಗಾರಿಯಾಗಿದ್ದರೆ ಅಂದಾಜು ನೀರು ಸಂಗ್ರಹಣೆ (Cubic Meter), ರಕ್ಷಣಾತ್ಮಕ ನೀರಾವರಿ ಪ್ರದೇಶ, ಫಲಾನುಭವಿಗಳ ಸಂಖ್ಯೆ ವೈಯಕ್ತಿಕ ಕಾಮಗಾರಿಯಾಗಿದ್ದರೆ, ಫಲಾನುಭವಿ ಹೆಸರು, ಚಟುವಟಿಕೆಯಿಂದ ಪಡೆಯುತ್ತಿರುವ ಲಾಭ)	<p>ಅರಣ್ಯ ಸಸಿಗಳನ್ನು ನಾಟಿ ಮಾಡುವುದು <u>ಕಾಮಗಾರಿ / ಚಟುವಟಿಕೆಯ ಕುರಿತು ಸಂಕ್ಷಿಪ್ತ ವಿವರ</u></p> <p>ರೈತ ಫಲಾನುಭವಿಗಳಿಗೆ ಅನುಕೂಲವಾಗುವಂತೆ ರೈತರ ಜಮೀನಿನಲ್ಲಿ ಅರಣ್ಯ ಸಸಿಗಳನ್ನು ನಾಟಿ ಮಾಡಿಸುವುದು</p> <p>ವಸಂತಕುಮಾರ/ಬಸಪ್ಪ</p> <p>ಜಲಾನಯನ ಅಭಿವೃದ್ಧಿ ಯೋಜನೆಯಡಿ ಉತ್ತಮ ಗುಣಮಟ್ಟದ ಕೃಷಿ ಅರಣ್ಯ ಸಸಿಗಳನ್ನು ನಾಟಿ ಮಾಡಿದ ಮಹಾಗನಿ ಹೆಬ್ಬೇವು, ತೇಗ, ರಕ್ತ ಚಂದನ, ನೇರಳೆ, ಸಿಲ್ವರ್, ಶಿವನೆ, ಅಗಸೆ, ಸಿಲ್ವರ್, ತೇಗ, ಗಿಡಗಳನ್ನು ನಾಟಿ ಮಾಡಿದ ಫಲವಾಗಿ ನಮ್ಮ ಜಲಾನಯನ ಅಭಿವೃದ್ಧಿ ಯೋಜನೆಯಡಿ ಉತ್ತಮ ಗುಣಮಟ್ಟದ ಕೃಷಿ ಅರಣ್ಯ ಸಸಿಗಳನ್ನು ನಾಟಿ ಮಾಡಿದ ಮಹಾಗನಿ ಹೆಬ್ಬೇವು, ತೇಗ, ರಕ್ತ ಚಂದನ, ನ ಬೆಳೆ ಬೆಳೆದರೂ ಉತ್ತಮ ಇಳುವರಿ ಬರುತ್ತದೆ. ಇದರಿಂದ ನಮ್ಮ ಆದಾಯವೂ ಸಹ ಹೆಚ್ಚಾಗಿದೆ.</p>

ಅನುಬಂಧ

ಜಲಾನಯನ ಯೋಜನೆಗಳ ಚಟುವಟಿಕೆ/ಕಾಮಗಾರಿಗಳನ್ನು ಅಂತರ್ ಜಾಲದಲ್ಲಿ ಅಳವಡಿಸಲು ಸಂಕ್ಷಿಪ್ತ ಮಾಹಿತಿ


ಯೋಜನೆಯ ಹೆಸರು:	PMKSY WDC – 2.0
ವರ್ಷ:	2021-22
ಕಾಮಗಾರಿಯ/ ಚಟುವಟಿಕೆಯ ಹೆಸರು:	ಕೃಷಿ ಅರಣ್ಯ ಸಸಿಗಳು

ಕಾಮಗಾರಿ/ಚಟುವಟಿಕೆಯ ಛಾಯಾಚಿತ್ರ (photo with Lat &Long)	
ಸರ್ವೆ ನಂಬರ್ :	22/3
ಅಕ್ಷಾಂಶ ಮತ್ತು ರೇಖಾಂಶ :	13.315786 76.227368
ಗ್ರಾಮ :	ಹಿರಿಯೂರು
ತಾಲ್ಲೂಕು :	ಅರಸೀಕೆರೆ
ಜಿಲ್ಲೆ :	ಹಾಸನ
ಕಾಮಗಾರಿ / ಚಟುವಟಿಕೆಯ ಅಂದಾಜು ಮೊತ್ತ (ರೂಪಾಯಿಗಳಲ್ಲಿ)	ರೂ. 1613/- (ಒಂದು ಸಾವಿರದ ಆರು ನೂರ ಹದಿಮೂರು ಮಾತ್ರ)
ಕಾಮಗಾರಿ / ಚಟುವಟಿಕೆಯ ಕುರಿತು ಸಂಕ್ಷಿಪ್ತ ವಿವರ (ಸಮುದಾಯ ಕಾಮಗಾರಿಯಾಗಿದ್ದರೆ ಅಂದಾಜು ನೀರು ಸಂಗ್ರಹಣೆ (Cubic Meter), ರಕ್ಷಣಾತ್ಮಕ ನೀರಾವರಿ ಪ್ರದೇಶ, ಫಲಾನುಭವಿಗಳ ಸಂಖ್ಯೆ ವೈಯಕ್ತಿಕ ಕಾಮಗಾರಿಯಾಗಿದ್ದರೆ, ಫಲಾನುಭವಿ ಹೆಸರು, ಚಟುವಟಿಕೆಯಿಂದ ಪಡೆಯುತ್ತಿರುವ ಲಾಭ)	<p>ಅರಣ್ಯ ಸಸಿಗಳನ್ನು ನಾಟಿ ಮಾಡುವುದು ಕಾಮಗಾರಿ / ಚಟುವಟಿಕೆಯ ಕುರಿತು ಸಂಕ್ಷಿಪ್ತ ವಿವರ ರೈತ ಫಲಾನುಭವಿಗಳಿಗೆ ಅನುಕೂಲವಾಗುವಂತೆ ರೈತರ ಜಮೀನಿನಲ್ಲಿ ಅರಣ್ಯ ಸಸಿಗಳನ್ನು ನಾಟಿ ಮಾಡಿಸುವುದು ವೇದಮೂರ್ತಿ/ನಂಜಯ್ಯ ಜಲಾನಯನ ಅಭಿವೃದ್ಧಿ ಯೋಜನೆಯಡಿ ಉತ್ತಮ ಗುಣಮಟ್ಟದ ಕೃಷಿ ಅರಣ್ಯ ಸಸಿಗಳನ್ನು ಹಾಕಿದ ಮಹಾಗನಿ ಹೆಚ್ಚೇವು, ತೇಗ, ರಕ್ತ ಚಂದನ, ನೇರಳೆ, ಸಿಲ್ವರ್, ಶಿವನೆ, ಅಗಸೆ, ಸಿಲ್ವರ್, ತೇಗ, ಗಿಡಗಳನ್ನು ನಾಟಿ ಮಾಡಿದ ಫಲವಾಗಿ ನಮ್ಮ ಜಲಾನಯನ ಅಭಿವೃದ್ಧಿ ಯೋಜನೆಯಡಿ ಉತ್ತಮ ಗುಣಮಟ್ಟದ ಕೃಷಿ ಅರಣ್ಯ ಸಸಿಗಳನ್ನು ಹಾಕಿದ ಮಹಾಗನಿ ಹೆಚ್ಚೇವು, ತೇಗ, ರಕ್ತ ಚಂದನ, ನ ಬೆಳೆ ಬೆಳೆದರೂ ಉತ್ತಮ ಇಳುವರಿ ಬರುತ್ತದೆ. ಇದರಿಂದ ನಮ್ಮ ಆದಾಯವೂ ಸಹ ಹೆಚ್ಚಾಗಿದೆ.</p>

ಅನುಬಂಧ

ಜಲಾನಯನ ಯೋಜನೆಗಳ ಚಟುವಟಿಕೆ/ಕಾಮಗಾರಿಗಳನ್ನು ಅಂತರ್ ಜಾಲದಲ್ಲಿ ಅಳವಡಿಸಲು ಸಂಕ್ಷಿಪ್ತ ಮಾಹಿತಿ


ಯೋಜನೆಯ ಹೆಸರು:	PMKSY WDC – 2.0
ವರ್ಷ :	2021-22
ಕಾಮಗಾರಿಯ/ ಚಟುವಟಿಕೆಯ ಹೆಸರು:	ಕೃಷಿ ಅರಣ್ಯ ಸಸಿಗಳು

ಕಾಮಗಾರಿ/ಚಟುವಟಿಕೆಯ ಛಾಯಾಚಿತ್ರ (photo with Lat & Long)	
ಸರ್ವೆ ನಂಬರ್ :	170/2
ಅಕ್ಷಾಂಶ ಮತ್ತು ರೇಖಾಂಶ :	13.2984 75.205005
ಗ್ರಾಮ :	ಹಿರಿಯೂರು
ತಾಲ್ಲೂಕು :	ಅರಸೀಕೆರೆ
ಜಿಲ್ಲೆ :	ಹಾಸನ
ಕಾಮಗಾರಿ / ಚಟುವಟಿಕೆಯ ಅಂದಾಜು ಮೊತ್ತ (ರೂಪಾಯಿಗಳಲ್ಲಿ)	ರೂ. 8836/- (ಎಂಟು ಸಾವಿರದ ಎಂಟು ನೂರ ಮೂವತ್ತಾರು ಮಾತ್ರ)
ಕಾಮಗಾರಿ / ಚಟುವಟಿಕೆಯ ಕುರಿತು ಸಂಕ್ಷಿಪ್ತ ವಿವರ (ಸಮುದಾಯ ಕಾಮಗಾರಿಯಾಗಿದ್ದರೆ ಅಂದಾಜು ನೀರು ಸಂಗ್ರಹಣೆ (Cubic Meter), ರಕ್ಷಣಾತ್ಮಕ ನೀರಾವರಿ ಪ್ರದೇಶ, ಫಲಾನುಭವಿಗಳ ಸಂಖ್ಯೆ ವೈಯಕ್ತಿಕ ಕಾಮಗಾರಿಯಾಗಿದ್ದರೆ, ಫಲಾನುಭವಿ ಹೆಸರು, ಚಟುವಟಿಕೆಯಿಂದ ಪಡೆಯುತ್ತಿರುವ ಲಾಭ)	<p>ಅರಣ್ಯ ಸಸಿಗಳನ್ನು ನಾಟಿ ಮಾಡುವುದು ಕಾಮಗಾರಿ / ಚಟುವಟಿಕೆಯ ಕುರಿತು ಸಂಕ್ಷಿಪ್ತ ವಿವರ</p> <p>ರೈತ ಫಲಾನುಭವಿಗಳಿಗೆ ಅನುಕೂಲವಾಗುವಂತೆ ರೈತರ ಜಮೀನಿನಲ್ಲಿ ಅರಣ್ಯ ಸಸಿಗಳನ್ನು ನಾಟಿ ಮಾಡಿಸುವುದು</p> <p>ರೇಣುಕಮೂರ್ತಿ/ಗಂಗಪ್ಪ</p> <p>ಜಲಾನಯನ ಅಭಿವೃದ್ಧಿ ಯೋಜನೆಯಡಿ ಉತ್ತಮ ಗುಣಮಟ್ಟದ ಕೃಷಿ ಅರಣ್ಯ ಸಸಿಗಳನ್ನು ಹಾಕುವುದು ಮತ್ತು ತೇಗ, ರಕ್ತ ಚಂದನ, ನೇರಳೆ, ಸಿಲ್ವರ್, ಶಿವನೆ, ಅಗಸೆ, ಸಿಲ್ವರ್, ತೇಗ, ಗಿಡಗಳನ್ನು ನಾಟಿ ಮಾಡಿದ ಫಲವಾಗಿ ನಮ್ಮ ಜಲಾನಯನ ಅಭಿವೃದ್ಧಿ ಯೋಜನೆಯಡಿ ಉತ್ತಮ ಗುಣಮಟ್ಟದ ಕೃಷಿ ಅರಣ್ಯ ಸಸಿಗಳನ್ನು ಹಾಕುವುದು ಮತ್ತು ತೇಗ, ರಕ್ತ ಚಂದನ, ನ ಬೆಳೆ ಬೆಳೆದರೂ ಉತ್ತಮ ಇಳುವರಿ ಬರುತ್ತದೆ. ಇದರಿಂದ ನಮ್ಮ ಆದಾಯವೂ ಸಹ ಹೆಚ್ಚಾಗಿದೆ.</p>

ಅನುಬಂಧ

ಜಲಾನಯನ ಯೋಜನೆಗಳ ಚಟುವಟಿಕೆ/ಕಾಮಗಾರಿಗಳನ್ನು ಅಂತರ್ ಜಾಲದಲ್ಲಿ ಅಳವಡಿಸಲು ಸಂಕ್ಷಿಪ್ತ ಮಾಹಿತಿ


ಯೋಜನೆಯ ಹೆಸರು:	PMKSY WDC – 2.0
ವರ್ಷ:	2021-22
ಕಾಮಗಾರಿಯ/ ಚಟುವಟಿಕೆಯ ಹೆಸರು:	ಕೃಷಿ ಅರಣ್ಯ ಸಸಿಗಳು

ಕಾಮಗಾರಿ/ಚಟುವಟಿಕೆಯ ಛಾಯಾಚಿತ್ರ (photo with Lat &Long)	
ಸರ್ವೆ ನಂಬರ್ :	29/1
ಅಕ್ಷಾಂಶ ಮತ್ತು ರೇಖಾಂಶ :	13.194504 75.989257
ಗ್ರಾಮ :	ಹಿರಿಯೂರು
ತಾಲ್ಲೂಕು :	ಅರಸೀಕೆರೆ
ಜಿಲ್ಲೆ :	ಹಾಸನ
ಕಾಮಗಾರಿ / ಚಟುವಟಿಕೆಯ ಅಂದಾಜು ಮೊತ್ತ (ರೂಪಾಯಿಗಳಲ್ಲಿ)	ರೂ. 7017/- (ಏಳು ಸಾವಿರದ ಹದಿನೇಳು ಮಾತ್ರ)
ಕಾಮಗಾರಿ / ಚಟುವಟಿಕೆಯ ಕುರಿತು ಸಂಕ್ಷಿಪ್ತ ವಿವರ (ಸಮುದಾಯ ಕಾಮಗಾರಿಯಾಗಿದ್ದರೆ ಅಂದಾಜು ನೀರು ಸಂಗ್ರಹಣೆ (Cubic Meter), ರಕ್ಷಣಾತ್ಮಕ ನೀರಾವರಿ ಪ್ರದೇಶ, ಫಲಾನುಭವಿಗಳ ಸಂಖ್ಯೆ ವೈಯಕ್ತಿಕ ಕಾಮಗಾರಿಯಾಗಿದ್ದರೆ, ಫಲಾನುಭವಿ ಹೆಸರು, ಚಟುವಟಿಕೆಯಿಂದ ಪಡೆಯುತ್ತಿರುವ ಲಾಭ)	<p>ಅರಣ್ಯ ಸಸಿಗಳನ್ನು ನಾಟಿ ಮಾಡುವುದು ಕಾಮಗಾರಿ / ಚಟುವಟಿಕೆಯ ಕುರಿತು ಸಂಕ್ಷಿಪ್ತ ವಿವರ</p> <p>ರೈತ ಫಲಾನುಭವಿಗಳಿಗೆ ಅನುಕೂಲವಾಗುವಂತೆ ರೈತರ ಜಮೀನಿನಲ್ಲಿ ಅರಣ್ಯ ಸಸಿಗಳನ್ನು ನಾಟಿ ಮಾಡಿಸುವುದು</p> <p>ರಾಧ/ದೊಡ್ಡಶಿವಣ್ಣ</p> <p>ಜಲಾನಯನ ಅಭಿವೃದ್ಧಿ ಯೋಜನೆಯಡಿ ಉತ್ತಮ ಗುಣಮಟ್ಟದ ಕೃಷಿ ಅರಣ್ಯ ಸಸಿಗಳನ್ನು ನಾಟಿ ಮಾಡಿದ ಮಹಾಗನಿ ಹೆಬ್ಬೇವು, ತೇಗ, ರಕ್ತ ಚಂದನ, ನೇರಳೆ, ಸಿಲ್ವರ್, ಶಿವನೆ, ಅಗಸೆ, ಸಿಲ್ವರ್, ತೇಗ, ಗಿಡಗಳನ್ನು ನಾಟಿ ಮಾಡಿದ ಫಲವಾಗಿ ನಮ್ಮ ಜಲಾನಯನ ಅಭಿವೃದ್ಧಿ ಯೋಜನೆಯಡಿ ಉತ್ತಮ ಗುಣಮಟ್ಟದ ಕೃಷಿ ಅರಣ್ಯ ಸಸಿಗಳನ್ನು ನಾಟಿ ಮಾಡಿದ ಮಹಾಗನಿ ಹೆಬ್ಬೇವು, ತೇಗ, ರಕ್ತ ಚಂದನ, ನ ಬೆಳೆ ಬೆಳೆದರೂ ಉತ್ತಮ ಇಳುವರಿ ಬರುತ್ತದೆ. ಇದರಿಂದ ನಮ್ಮ ಆದಾಯವೂ ಸಹ ಹೆಚ್ಚಾಗಿದೆ.</p>

ಅನುಬಂಧ

ಜಲಾನಯನ ಯೋಜನೆಗಳ ಚಟುವಟಿಕೆ/ಕಾಮಗಾರಿಗಳನ್ನು ಅಂತರ್ ಜಾಲದಲ್ಲಿ ಅಳವಡಿಸಲು ಸಂಕ್ಷಿಪ್ತ ಮಾಹಿತಿ


ಯೋಜನೆಯ ಹೆಸರು:	PMKSY WDC – 2.0
ವರ್ಷ:	2021-22
ಕಾಮಗಾರಿಯ/ ಚಟುವಟಿಕೆಯ ಹೆಸರು:	ಕೃಷಿ ಅರಣ್ಯ ಸಸಿಗಳು

ಕಾಮಗಾರಿ/ಚಟುವಟಿಕೆಯ ಛಾಯಾಚಿತ್ರ (photo with Lat &Long)	 <p>Latitude: 13.325183 Longitude: 76.206809 Elevation: 830.54 m Accuracy: 150.0 m Time: 08-25-2022 17:44 Note: chikkurformer landland2022 23forest plantid</p>
ಸರ್ವೆ ನಂಬರ್ :	12
ಅಕ್ಷಾಂಶ ಮತ್ತು ರೇಖಾಂಶ :	13.325183 75.206809
ಗ್ರಾಮ :	ಹಿರಿಯೂರು
ತಾಲ್ಲೂಕು :	ಅರಸೀಕೆರೆ
ಜಿಲ್ಲೆ :	ಹಾಸನ
ಕಾಮಗಾರಿ / ಚಟುವಟಿಕೆಯ ಅಂದಾಜು ಮೊತ್ತ (ರೂಪಾಯಿಗಳಲ್ಲಿ)	ರೂ. 6757/- (ಅರು ಸಾವಿರದ ಏಳು ನೂರ ಐವತ್ತೇಳು ಮಾತ್ರ)
ಕಾಮಗಾರಿ / ಚಟುವಟಿಕೆಯ ಕುರಿತು ಸಂಕ್ಷಿಪ್ತ ವಿವರ (ಸಮುದಾಯ ಕಾಮಗಾರಿಯಾಗಿದ್ದರೆ ಅಂದಾಜು ನೀರು ಸಂಗ್ರಹಣೆ (Cubic Meter), ರಕ್ಷಣಾತ್ಮಕ ನೀರಾವರಿ ಪ್ರದೇಶ, ಫಲಾನುಭವಿಗಳ ಸಂಖ್ಯೆ ವೈಯಕ್ತಿಕ ಕಾಮಗಾರಿಯಾಗಿದ್ದರೆ, ಫಲಾನುಭವಿ ಹೆಸರು, ಚಟುವಟಿಕೆಯಿಂದ ಪಡೆಯುತ್ತಿರುವ ಲಾಭ)	<p>ಅರಣ್ಯ ಸಸಿಗಳನ್ನು ನಾಟಿ ಮಾಡುವುದು <u>ಕಾಮಗಾರಿ / ಚಟುವಟಿಕೆಯ ಕುರಿತು ಸಂಕ್ಷಿಪ್ತ ವಿವರ</u></p> <p>ರೈತ ಫಲಾನುಭವಿಗಳಿಗೆ ಅನುಕೂಲವಾಗುವಂತೆ ರೈತರ ಜಮೀನಿನಲ್ಲಿ ಅರಣ್ಯ ಸಸಿಗಳನ್ನು ನಾಟಿ ಮಾಡಿಸುವುದು</p> <p>ಮಲ್ಲಿಕಾರ್ಜುನ/ಮರುಳಪ್ಪ</p> <p>ಜಲಾನಯನ ಅಭಿವೃದ್ಧಿ ಯೋಜನೆಯಡಿ ಉತ್ತಮ ಗುಣಮಟ್ಟದ ಕೃಷಿ ಅರಣ್ಯ ಸಸಿಗಳನ್ನು ನಾಟಿ ಮಾಡಿದ ಮಹಾಗನಿ ಹೆಬ್ಬೇವು, ತೇಗ, ರಕ್ತ ಚಂದನ, ನೇರಳೆ, ಸಿಲ್ವರ್, ಶಿವನೆ, ಅಗಸೆ, ಸಿಲ್ವರ್, ತೇಗ, ಗಿಡಗಳನ್ನು ನಾಟಿ ಮಾಡಿದ ಫಲವಾಗಿ ನಮ್ಮ ಜಲಾನಯನ ಅಭಿವೃದ್ಧಿ ಯೋಜನೆಯಡಿ ಉತ್ತಮ ಗುಣಮಟ್ಟದ ಕೃಷಿ ಅರಣ್ಯ ಸಸಿಗಳನ್ನು ನಾಟಿ ಮಾಡಿದ ಮಹಾಗನಿ ಹೆಬ್ಬೇವು, ತೇಗ, ರಕ್ತ ಚಂದನ, ನ ಬೆಳೆ ಬೆಳೆದರೂ ಉತ್ತಮ ಇಳುವರಿ ಬರುತ್ತದೆ. ಇದರಿಂದ ನಮ್ಮ ಆದಾಯವೂ ಸಹ ಹೆಚ್ಚಾಗಿದೆ.</p>

ಅನುಬಂಧ


ಜಲಾನಯನ ಯೋಜನೆಗಳ ಚಟುವಟಿಕೆ/ಕಾಮಗಾರಿಗಳನ್ನು ಅಂತರ್ ಜಾಲದಲ್ಲಿ ಅಳವಡಿಸಲು ಸಂಕ್ಷಿಪ್ತ ಮಾಹಿತಿ

ಯೋಜನೆಯ ಹೆಸರು:	PMKSY WDC – 2.0
ವರ್ಷ:	2021-22
ಕಾಮಗಾರಿಯ/	ಕೃಷಿ ಅರಣ್ಯ ಸಸಿಗಳು

ಚಟುವಟಿಕೆಯ ಹೆಸರು:	
ಕಾಮಗಾರಿ/ಚಟುವಟಿಕೆಯ ಛಾಯಾಚಿತ್ರ (photo with Lat &Long)	
ಸರ್ವೆ ನಂಬರ್ :	3/2ಎ
ಅಕ್ಷಾಂಶ ಮತ್ತು ರೇಖಾಂಶ :	13.194504 75.989257
ಗ್ರಾಮ :	ಹಿರಿಯೂರು
ತಾಲ್ಲೂಕು :	ಅರಸೀಕೆರೆ
ಜಿಲ್ಲೆ :	ಹಾಸನ
ಕಾಮಗಾರಿ / ಚಟುವಟಿಕೆಯ ಅಂದಾಜು ಮೊತ್ತ (ರೂಪಾಯಿಗಳಲ್ಲಿ)	ರೂ. 5457/- (ಐದು ಸಾವಿರದ ನಾಲ್ಕು ನೂರ ಐವತ್ತೇಳು ಮಾತ್ರ)
ಕಾಮಗಾರಿ / ಚಟುವಟಿಕೆಯ ಕುರಿತು ಸಂಕ್ಷಿಪ್ತ ವಿವರ (ಸಮುದಾಯ ಕಾಮಗಾರಿಯಾಗಿದ್ದರೆ ಅಂದಾಜು ನೀರು ಸಂಗ್ರಹಣೆ (Cubic Meter), ರಕ್ಷಣಾತ್ಮಕ ನೀರಾವರಿ ಪ್ರದೇಶ, ಫಲಾನುಭವಿಗಳ ಸಂಖ್ಯೆ ವೈಯಕ್ತಿಕ ಕಾಮಗಾರಿಯಾಗಿದ್ದರೆ, ಫಲಾನುಭವಿ ಹೆಸರು, ಚಟುವಟಿಕೆಯಿಂದ ಪಡೆಯುತ್ತಿರುವ ಲಾಭ)	<p>ಅರಣ್ಯ ಸಸಿಗಳನ್ನು ನಾಟಿ ಮಾಡುವುದು</p> <p><u>ಕಾಮಗಾರಿ / ಚಟುವಟಿಕೆಯ ಕುರಿತು ಸಂಕ್ಷಿಪ್ತ ವಿವರ</u></p> <p>ರೈತ ಫಲಾನುಭವಿಗಳಿಗೆ ಅನುಕೂಲವಾಗುವಂತೆ ರೈತರ ಜಮೀನಿನಲ್ಲಿ ಅರಣ್ಯ ಸಸಿಗಳನ್ನು ನಾಟಿ ಮಾಡಿಸುವುದು</p> <p>ನಾಗರಾಜ/ರಂಗೇಗೌಡ</p> <p>ಜಲಾನಯನ ಅಭಿವೃದ್ಧಿ ಯೋಜನೆಯಡಿ ಉತ್ತಮ ಗುಣಮಟ್ಟದ ಕೃಷಿ ಅರಣ್ಯ ಸಸಿಗಳನ್ನು ನಾಟಿ ಮಾಡಿದ ಮಹಾಗನಿ ಹೆಬ್ಬೇವು, ತೇಗ, ರಕ್ತ ಚಂದನ, ನೇರಳೆ, ಸಿಲ್ವರ್, ಶಿವನೆ, ಅಗಸೆ, ಸಿಲ್ವರ್, ತೇಗ, ಗಿಡಗಳನ್ನು ನಾಟಿ ಮಾಡಿದ ಫಲವಾಗಿ ನಮ್ಮ ಜಲಾನಯನ ಅಭಿವೃದ್ಧಿ ಯೋಜನೆಯಡಿ ಉತ್ತಮ ಗುಣಮಟ್ಟದ ಕೃಷಿ ಅರಣ್ಯ ಸಸಿಗಳನ್ನು ನಾಟಿ ಮಾಡಿದ ಮಹಾಗನಿ ಹೆಬ್ಬೇವು, ತೇಗ, ರಕ್ತ ಚಂದನ, ನ ಬೆಳೆ ಬೆಳೆದರೂ ಉತ್ತಮ ಇಳುವರಿ ಬರುತ್ತದೆ. ಇದರಿಂದ ನಮ್ಮ ಆದಾಯವೂ ಸಹ ಹೆಚ್ಚಾಗಿದೆ.</p>


ಅನುಬಂಧ
ಜಲಾನಯನ ಯೋಜನೆಗಳ ಚಟುವಟಿಕೆ/ಕಾಮಗಾರಿಗಳನ್ನು ಅಂತರ್ ಜಾಲದಲ್ಲಿ ಅಳವಡಿಸಲು
ಸಂಕ್ಷಿಪ್ತ ಮಾಹಿತಿ

ಯೋಜನೆಯ ಹೆಸರು:	PMKSY WDC – 2.0
ವರ್ಷ :	2021-22
ಕಾಮಗಾರಿಯ/	ಕೃಷಿ ಅರಣ್ಯ ಸಸಿಗಳು

ಚಟುವಟಿಕೆಯ ಹೆಸರು:	
ಕಾಮಗಾರಿ/ಚಟುವಟಿಕೆಯ ಛಾಯಚಿತ್ರ (photo with Lat &Long)	
ಸರ್ವೆ ನಂಬರ್ :	4/1
ಅಕ್ಷಾಂಶ ಮತ್ತು ರೇಖಾಂಶ :	13.194504 75.989257
ಗ್ರಾಮ :	ಹಿರಿಯೂರು
ತಾಲ್ಲೂಕು :	ಅರಸೀಕೆರೆ
ಜಿಲ್ಲೆ :	ಹಾಸನ
ಕಾಮಗಾರಿ / ಚಟುವಟಿಕೆಯ ಅಂದಾಜು ಮೊತ್ತ (ರೂಪಾಯಿಗಳಲ್ಲಿ)	ರೂ. 4678/- (ನಾಲ್ಕು ಸಾವಿರದ ಆರು ನೂರ ಎಪ್ಪತ್ತೆಂಟು ಮಾತ್ರ)
ಕಾಮಗಾರಿ / ಚಟುವಟಿಕೆಯ ಕುರಿತು ಸಂಕ್ಷಿಪ್ತ ವಿವರ (ಸಮುದಾಯ ಕಾಮಗಾರಿಯಾಗಿದ್ದರೆ ಅಂದಾಜು ನೀರು ಸಂಗ್ರಹಣೆ (Cubic Meter), ರಕ್ಷಣಾತ್ಮಕ ನೀರಾವರಿ ಪ್ರದೇಶ, ಫಲಾನುಭವಿಗಳ ಸಂಖ್ಯೆ ವೈಯಕ್ತಿಕ ಕಾಮಗಾರಿಯಾಗಿದ್ದರೆ, ಫಲಾನುಭವಿ ಹೆಸರು, ಚಟುವಟಿಕೆಯಿಂದ ಪಡೆಯುತ್ತಿರುವ ಲಾಭ)	<p>ಅರಣ್ಯ ಸಸಿಗಳನ್ನು ನಾಟಿ ಮಾಡುವುದು ಕಾಮಗಾರಿ / ಚಟುವಟಿಕೆಯ ಕುರಿತು ಸಂಕ್ಷಿಪ್ತ ವಿವರ</p> <p>ರೈತ ಫಲಾನುಭವಿಗಳಿಗೆ ಅನುಕೂಲವಾಗುವಂತೆ ರೈತರ ಜಮೀನಿನಲ್ಲಿ ಅರಣ್ಯ ಸಸಿಗಳನ್ನು ನಾಟಿ ಮಾಡಿಸುವುದು</p> <p>ಜಯಮ್ಮ/ರಾಜಯ್ಯ</p> <p>ಜಲಾನಯನ ಅಭಿವೃದ್ಧಿ ಯೋಜನೆಯಡಿ ಉತ್ತಮ ಗುಣಮಟ್ಟದ ಕೃಷಿ ಅರಣ್ಯ ಸಸಿಗಳನ್ನು ನಾಟಿ ಮಾಡಿದ ಮಹಾಗನಿ ಹೆಬ್ಬೇವು, ತೇಗ, ರಕ್ತ ಚಂದನ, ನೇರಳೆ, ಸಿಲ್ವರ್, ಶಿವನೆ, ಅಗಸೆ, ಸಿಲ್ವರ್, ತೇಗ, ಗಿಡಗಳನ್ನು ನಾಟಿ ಮಾಡಿದ ಫಲವಾಗಿ ನಮ್ಮ ಜಲಾನಯನ ಅಭಿವೃದ್ಧಿ ಯೋಜನೆಯಡಿ ಉತ್ತಮ ಗುಣಮಟ್ಟದ ಕೃಷಿ ಅರಣ್ಯ ಸಸಿಗಳನ್ನು ನಾಟಿ ಮಾಡಿದ ಮಹಾಗನಿ ಹೆಬ್ಬೇವು, ತೇಗ, ರಕ್ತ ಚಂದನ, ನ ಬೆಳೆ ಬೆಳೆದರೂ ಉತ್ತಮ ಇಳುವರಿ ಬರುತ್ತದೆ. ಇದರಿಂದ ನಮ್ಮ ಆದಾಯವೂ ಸಹ ಹೆಚ್ಚಾಗಿದೆ.</p>

ಅನುಬಂಧ
ಜಲಾನಯನ ಯೋಜನೆಗಳ ಚಟುವಟಿಕೆ/ಕಾಮಗಾರಿಗಳನ್ನು ಅಂತರ್ ಜಾಲದಲ್ಲಿ ಅಳವಡಿಸಲು ಸಂಕ್ಷಿಪ್ತ ಮಾಹಿತಿ


ಯೋಜನೆಯ ಹೆಸರು:	PMKSY WDC – 2.0
ವರ್ಷ:	2021-22
ಕಾಮಗಾರಿಯು/	ಕೃಷಿ ಅರಣ್ಯ ಸಸಿಗಳು

ಚಟುವಟಿಕೆಯ ಹೆಸರು:	
ಕಾಮಗಾರಿ/ಚಟುವಟಿಕೆಯ ಛಾಯಚಿತ್ರ (photo with Lat &Long)	
ಸರ್ವೆ ನಂಬರ್ :	4/1
ಅಕ್ಷಾಂಶ ಮತ್ತು ರೇಖಾಂಶ :	13.323719 75.185601
ಗ್ರಾಮ :	ಹಿರಿಯೂರು
ತಾಲ್ಲೂಕು :	ಅರಸೀಕೆರೆ
ಜಿಲ್ಲೆ :	ಹಾಸನ
ಕಾಮಗಾರಿ / ಚಟುವಟಿಕೆಯ ಅಂದಾಜು ಮೊತ್ತ (ರೂಪಾಯಿಗಳಲ್ಲಿ)	ರೂ. 7796/- (ಏಳು ಸಾವಿರದ ಏಳು ನೂರ ತೊಂಭತ್ತಾರು ಮಾತ್ರ)
ಕಾಮಗಾರಿ / ಚಟುವಟಿಕೆಯ ಕುರಿತು ಸಂಕ್ಷಿಪ್ತ ವಿವರ (ಸಮುದಾಯ ಕಾಮಗಾರಿಯಾಗಿದ್ದರೆ ಅಂದಾಜು ನೀರು ಸಂಗ್ರಹಣೆ (Cubic Meter), ರಕ್ಷಣಾತ್ಮಕ ನೀರಾವರಿ ಪ್ರದೇಶ, ಫಲಾನುಭವಿಗಳ ಸಂಖ್ಯೆ ವೈಯಕ್ತಿಕ ಕಾಮಗಾರಿಯಾಗಿದ್ದರೆ, ಫಲಾನುಭವಿ ಹೆಸರು, ಚಟುವಟಿಕೆಯಿಂದ ಪಡೆಯುತ್ತಿರುವ ಲಾಭ)	<p>ಅರಣ್ಯ ಸಸಿಗಳನ್ನು ನಾಟಿ ಮಾಡುವುದು ಕಾಮಗಾರಿ / ಚಟುವಟಿಕೆಯ ಕುರಿತು ಸಂಕ್ಷಿಪ್ತ ವಿವರ</p> <p>ರೈತ ಫಲಾನುಭವಿಗಳಿಗೆ ಅನುಕೂಲವಾಗುವಂತೆ ರೈತರ ಜಮೀನಿನಲ್ಲಿ ಅರಣ್ಯ ಸಸಿಗಳನ್ನು ನಾಟಿ ಮಾಡಿಸುವುದು</p> <p>ಮಾದೇಗೌಡ/ಮರಿಯಪ್ಪ</p> <p>ಜಲಾನಯನ ಅಭಿವೃದ್ಧಿ ಯೋಜನೆಯಡಿ ಉತ್ತಮ ಗುಣಮಟ್ಟದ ಕೃಷಿ ಅರಣ್ಯ ಸಸಿಗಳನ್ನು ನಾಟಿ ಮಾಡಿದ ಮಹಾಗನಿ ಹೆಬ್ಬೇವು, ತೇಗ, ರಕ್ತ ಚಂದನ, ನೇರಳೆ, ಸಿಲ್ವರ್, ಶಿವನೆ, ಅಗಸೆ, ಸಿಲ್ವರ್, ತೇಗ, ಗಿಡಗಳನ್ನು ನಾಟಿ ಮಾಡಿದ ಫಲವಾಗಿ ನಮ್ಮ ಜಲಾನಯನ ಅಭಿವೃದ್ಧಿ ಯೋಜನೆಯಡಿ ಉತ್ತಮ ಗುಣಮಟ್ಟದ ಕೃಷಿ ಅರಣ್ಯ ಸಸಿಗಳನ್ನು ನಾಟಿ ಮಾಡಿದ ಮಹಾಗನಿ ಹೆಬ್ಬೇವು, ತೇಗ, ರಕ್ತ ಚಂದನ, ನ ಬೆಳೆ ಬೆಳೆದರೂ ಉತ್ತಮ ಇಳುವರಿ ಬರುತ್ತದೆ. ಇದರಿಂದ ನಮ್ಮ ಆದಾಯವೂ ಸಹ ಹೆಚ್ಚಾಗಿದೆ.</p>

ಅನುಬಂಧ

ಜಲಾನಯನ ಯೋಜನೆಗಳ ಚಟುವಟಿಕೆ/ಕಾಮಗಾರಿಗಳನ್ನು ಅಂತರ್ ಜಾಲದಲ್ಲಿ ಅಳವಡಿಸಲು ಸಂಕ್ಷಿಪ್ತ ಮಾಹಿತಿ

ಯೋಜನೆಯ ಹೆಸರು:	PMKSY WDC – 2.0
ವರ್ಷ:	2021-22
ಕಾಮಗಾರಿಯು/	ಕೃಷಿ ಅರಣ್ಯ ಸಸಿಗಳು


ಚಟುವಟಿಕೆಯ ಹೆಸರು:	
ಕಾಮಗಾರಿ/ಚಟುವಟಿಕೆಯ ಛಾಯಚಿತ್ರ (photo with Lat &Long)	
ಸರ್ವೆ ನಂಬರ್ :	98/5
ಅಕ್ಷಾಂಶ ಮತ್ತು ರೇಖಾಂಶ :	13.194504 75.989257
ಗ್ರಾಮ :	ಹಿರಿಯೂರು
ತಾಲ್ಲೂಕು :	ಅರಸೀಕೆರೆ
ಜಿಲ್ಲೆ :	ಹಾಸನ
ಕಾಮಗಾರಿ / ಚಟುವಟಿಕೆಯ ಅಂದಾಜು ಮೊತ್ತ (ರೂಪಾಯಿಗಳಲ್ಲಿ)	ರೂ. 5198/- (ಐದು ಸಾವಿರದ ಒಂದು ನೂರ ತೊಂಬತ್ತೆಂಟು ಮಾತ್ರ)
ಕಾಮಗಾರಿ / ಚಟುವಟಿಕೆಯ ಕುರಿತು ಸಂಕ್ಷಿಪ್ತ ವಿವರ (ಸಮುದಾಯ ಕಾಮಗಾರಿಯಾಗಿದ್ದರೆ ಅಂದಾಜು ನೀರು ಸಂಗ್ರಹಣೆ (Cubic Meter), ರಕ್ಷಣಾತ್ಮಕ ನೀರಾವರಿ ಪ್ರದೇಶ, ಫಲಾನುಭವಿಗಳ ಸಂಖ್ಯೆ ವೈಯಕ್ತಿಕ ಕಾಮಗಾರಿಯಾಗಿದ್ದರೆ, ಫಲಾನುಭವಿ ಹೆಸರು, ಚಟುವಟಿಕೆಯಿಂದ ಪಡೆಯುತ್ತಿರುವ ಲಾಭ)	<p>ಅರಣ್ಯ ಸಸಿಗಳನ್ನು ನಾಟಿ ಮಾಡುವುದು ಕಾಮಗಾರಿ / ಚಟುವಟಿಕೆಯ ಕುರಿತು ಸಂಕ್ಷಿಪ್ತ ವಿವರ</p> <p>ರೈತ ಫಲಾನುಭವಿಗಳಿಗೆ ಅನುಕೂಲವಾಗುವಂತೆ ರೈತರ ಜಮೀನಿನಲ್ಲಿ ಅರಣ್ಯ ಸಸಿಗಳನ್ನು ನಾಟಿ ಮಾಡಿಸುವುದು</p> <p>ಮೋಹನ್ ಕುಮಾರ/ಬಸಪ್ಪ</p> <p>ಜಲಾನಯನ ಅಭಿವೃದ್ಧಿ ಯೋಜನೆಯಡಿ ಉತ್ತಮ ಗುಣಮಟ್ಟದ ಕೃಷಿ ಅರಣ್ಯ ಸಸಿಗಳನ್ನು ನಾಟಿ ಮಾಡಿದ ಮಹಾಗನಿ ಹೆಬ್ಬೇವು, ತೇಗ, ರಕ್ತ ಚಂದನ, ನೇರಳೆ, ಸಿಲ್ವರ್, ಶಿವನೆ, ಅಗಸೆ, ಸಿಲ್ವರ್, ತೇಗ, ಗಿಡಗಳನ್ನು ನಾಟಿ ಮಾಡಿದ ಫಲವಾಗಿ ನಮ್ಮ ಜಲಾನಯನ ಅಭಿವೃದ್ಧಿ ಯೋಜನೆಯಡಿ ಉತ್ತಮ ಗುಣಮಟ್ಟದ ಕೃಷಿ ಅರಣ್ಯ ಸಸಿಗಳನ್ನು ನಾಟಿ ಮಾಡಿದ ಮಹಾಗನಿ ಹೆಬ್ಬೇವು, ತೇಗ, ರಕ್ತ ಚಂದನ, ನ ಬೆಳೆ ಬೆಳೆದರೂ ಉತ್ತಮ ಇಳುವರಿ ಬರುತ್ತದೆ. ಇದರಿಂದ ನಮ್ಮ ಆದಾಯವೂ ಸಹ ಹೆಚ್ಚಾಗಿದೆ.</p>

ಅನುಬಂಧ

ಜಲಾನಯನ ಯೋಜನೆಗಳ ಚಟುವಟಿಕೆ/ಕಾಮಗಾರಿಗಳನ್ನು ಅಂತರ್ ಜಾಲದಲ್ಲಿ ಅಳವಡಿಸಲು

ಸಂಕ್ಷಿಪ್ತ ಮಾಹಿತಿ


ಯೋಜನೆಯ ಹೆಸರು:	PMKSY WDC – 2.0
ವರ್ಷ :	2021-22
ಕಾಮಗಾರಿಯ/ ಚಟುವಟಿಕೆಯ ಹೆಸರು:	ಕೃಷಿ ಅರಣ್ಯ ಸಸಿಗಳು

ಕಾಮಗಾರಿ/ಚಟುವಟಿಕೆಯ ಛಾಯಾಚಿತ್ರ (photo with Lat & Long)	
ಸರ್ವೆ ನಂಬರ್ :	112
ಅಕ್ಷಾಂಶ ಮತ್ತು ರೇಖಾಂಶ :	13.324496 75.181703
ಗ್ರಾಮ :	ಹಿರಿಯೂರು
ತಾಲ್ಲೂಕು :	ಅರಸೀಕೆರೆ
ಜಿಲ್ಲೆ :	ಹಾಸನ
ಕಾಮಗಾರಿ / ಚಟುವಟಿಕೆಯ ಅಂದಾಜು ಮೊತ್ತ (ರೂಪಾಯಿಗಳಲ್ಲಿ)	ರೂ. 7796/- (ಏಳು ಸಾವಿರದ ಏಳು ನೂರ ತೊಂಭತ್ತಾರು ಮಾತ್ರ)
ಕಾಮಗಾರಿ / ಚಟುವಟಿಕೆಯ ಕುರಿತು ಸಂಕ್ಷಿಪ್ತ ವಿವರ (ಸಮುದಾಯ ಕಾಮಗಾರಿಯಾಗಿದ್ದರೆ ಅಂದಾಜು ನೀರು ಸಂಗ್ರಹಣೆ (Cubic Meter), ರಕ್ಷಣಾತ್ಮಕ ನೀರಾವರಿ ಪ್ರದೇಶ, ಫಲಾನುಭವಿಗಳ ಸಂಖ್ಯೆ ವೈಯಕ್ತಿಕ ಕಾಮಗಾರಿಯಾಗಿದ್ದರೆ, ಫಲಾನುಭವಿ ಹೆಸರು, ಚಟುವಟಿಕೆಯಿಂದ ಪಡೆಯುತ್ತಿರುವ ಲಾಭ)	<p>ಅರಣ್ಯ ಸಸಿಗಳನ್ನು ನಾಟಿ ಮಾಡುವುದು ಕಾಮಗಾರಿ / ಚಟುವಟಿಕೆಯ ಕುರಿತು ಸಂಕ್ಷಿಪ್ತ ವಿವರ ರೈತ ಫಲಾನುಭವಿಗಳಿಗೆ ಅನುಕೂಲವಾಗುವಂತೆ ರೈತರ ಜಮೀನಿನಲ್ಲಿ ಅರಣ್ಯ ಸಸಿಗಳನ್ನು ನಾಟಿ ಮಾಡಿಸುವುದು</p> <p>ಕಾವೇರಮ್ಮ/ವೀರಪ್ಪ ಜಲಾನಯನ ಅಭಿವೃದ್ಧಿ ಯೋಜನೆಯಡಿ ಉತ್ತಮ ಗುಣಮಟ್ಟದ ಕೃಷಿ ಅರಣ್ಯ ಸಸಿಗಳನ್ನು ಹೆಚ್ಚುವು, ತೇಗ, ರಕ್ತ ಚಂದನ, ನೇರಳೆ, ಸಿಲ್ವರ್, ಶಿವನೆ, ಅಗಸೆ, ಸಿಲ್ವರ್, ತೇಗ, ಗಿಡಗಳನ್ನು ನಾಟಿ ಮಾಡಿದ ಫಲವಾಗಿ ನಮ್ಮ ಜಲಾನಯನ ಅಭಿವೃದ್ಧಿ ಯೋಜನೆಯಡಿ ಉತ್ತಮ ಗುಣಮಟ್ಟದ ಕೃಷಿ ಅರಣ್ಯ ಸಸಿಗಳನ್ನು ಹೆಚ್ಚುವು, ತೇಗ, ರಕ್ತ ಚಂದನ, ನ ಬೆಳೆ ಬೆಳೆದರೂ ಉತ್ತಮ ಇಳುವರಿ ಬರುತ್ತದೆ. ಇದರಿಂದ ನಮ್ಮ ಆದಾಯವೂ ಸಹ ಹೆಚ್ಚಾಗಿದೆ.</p>

ಅನುಬಂಧ

ಜಲಾನಯನ ಯೋಜನೆಗಳ ಚಟುವಟಿಕೆ/ಕಾಮಗಾರಿಗಳನ್ನು ಅಂತರ್ ಜಾಲದಲ್ಲಿ ಅಳವಡಿಸಲು ಸಂಕ್ಷಿಪ್ತ ಮಾಹಿತಿ


ಯೋಜನೆಯ ಹೆಸರು:	PMKSY WDC – 2.0
ವರ್ಷ:	2021-22
ಕಾಮಗಾರಿಯ/ ಚಟುವಟಿಕೆಯ ಹೆಸರು:	ಕೃಷಿ ಅರಣ್ಯ ಸಸಿಗಳು

ಕಾಮಗಾರಿ/ಚಟುವಟಿಕೆಯ ಛಾಯಾಚಿತ್ರ (photo with Lat & Long)	
ಸರ್ವೆ ನಂಬರ್ :	134
ಅಕ್ಷಾಂಶ ಮತ್ತು ರೇಖಾಂಶ :	13.324488 76.181705
ಗ್ರಾಮ :	ಹಿರಿಯೂರು
ತಾಲ್ಲೂಕು :	ಅರಸೀಕೆರೆ
ಜಿಲ್ಲೆ :	ಹಾಸನ
ಕಾಮಗಾರಿ / ಚಟುವಟಿಕೆಯ ಅಂದಾಜು ಮೊತ್ತ (ರೂಪಾಯಿಗಳಲ್ಲಿ)	ರೂ7017/- (ಏಳು ಸಾವಿರದ ಹದಿನೇಳು ಮಾತ್ರ)
ಕಾಮಗಾರಿ / ಚಟುವಟಿಕೆಯ ಕುರಿತು ಸಂಕ್ಷಿಪ್ತ ವಿವರ (ಸಮುದಾಯ ಕಾಮಗಾರಿಯಾಗಿದ್ದರೆ ಅಂದಾಜು ನೀರು ಸಂಗ್ರಹಣೆ (Cubic Meter), ರಕ್ಷಣಾತ್ಮಕ ನೀರಾವರಿ ಪ್ರದೇಶ, ಫಲಾನುಭವಿಗಳ ಸಂಖ್ಯೆ ವೈಯಕ್ತಿಕ ಕಾಮಗಾರಿಯಾಗಿದ್ದರೆ, ಫಲಾನುಭವಿ ಹೆಸರು, ಚಟುವಟಿಕೆಯಿಂದ ಪಡೆಯುತ್ತಿರುವ ಲಾಭ)	<p>ಅರಣ್ಯ ಸಸಿಗಳನ್ನು ನಾಟಿ ಮಾಡುವುದು</p> <p>ಕಾಮಗಾರಿ / ಚಟುವಟಿಕೆಯ ಕುರಿತು ಸಂಕ್ಷಿಪ್ತ ವಿವರ</p> <p>ರೈತ ಫಲಾನುಭವಿಗಳಿಗೆ ಅನುಕೂಲವಾಗುವಂತೆ ರೈತರ ಜಮೀನಿನಲ್ಲಿ ಅರಣ್ಯ ಸಸಿಗಳನ್ನು ನಾಟಿ ಮಾಡಿಸುವುದು</p> <p>ಸುಧಾಮಣಿ/ಸಣ್ಣಬಸಪ್ಪ</p> <p>ಜಲಾನಯನ ಅಭಿವೃದ್ಧಿ ಯೋಜನೆಯಡಿ ಉತ್ತಮ ಗುಣಮಟ್ಟದ ಕೃಷಿ ಅರಣ್ಯ ಸಸಿಗಳನ್ನು ಹಕ್ಕಿದ ಮಹಾಗನಿ ಹೆಬ್ಬೇವು, ತೇಗ, ರಕ್ತ ಚಂದನ, ನೇರಳೆ, ಸಿಲ್ವರ್, ಶಿವನೆ, ಅಗಸೆ, ಸಿಲ್ವರ್, ತೇಗ, ಗಿಡಗಳನ್ನು ನಾಟಿ ಮಾಡಿದ ಫಲವಾಗಿ ನಮ್ಮ ಜಲಾನಯನ ಅಭಿವೃದ್ಧಿ ಯೋಜನೆಯಡಿ ಉತ್ತಮ ಗುಣಮಟ್ಟದ ಕೃಷಿ ಅರಣ್ಯ ಸಸಿಗಳನ್ನು ಹಕ್ಕಿದ ಮಹಾಗನಿ ಹೆಬ್ಬೇವು, ತೇಗ, ರಕ್ತ ಚಂದನ, ನ ಬೆಳೆ ಬೆಳೆದರೂ ಉತ್ತಮ ಇಳುವರಿ ಬರುತ್ತದೆ. ಇದರಿಂದ ನಮ್ಮ ಆದಾಯವೂ ಸಹ ಹೆಚ್ಚಾಗಿದೆ.</p>

ಅನುಬಂಧ

ಜಲಾನಯನ ಯೋಜನೆಗಳ ಚಟುವಟಿಕೆ/ಕಾಮಗಾರಿಗಳನ್ನು ಅಂತರ್ ಜಾಲದಲ್ಲಿ ಅಳವಡಿಸಲು ಸಂಕ್ಷಿಪ್ತ ಮಾಹಿತಿ


ಯೋಜನೆಯ ಹೆಸರು:	PMKSY WDC – 2.0
ವರ್ಷ:	2021-22
ಕಾಮಗಾರಿಯ/ ಚಟುವಟಿಕೆಯ ಹೆಸರು:	ಕೃಷಿ ಅರಣ್ಯ ಸಸಿಗಳು

ಕಾಮಗಾರಿ/ಚಟುವಟಿಕೆಯ ಛಾಯಾಚಿತ್ರ (photo with Lat &Long)	
ಸರ್ವೆ ನಂಬರ್ :	13,14
ಅಕ್ಷಾಂಶ ಮತ್ತು ರೇಖಾಂಶ :	13.194504 75.989257
ಗ್ರಾಮ :	ಹಿರಿಯೂರು
ತಾಲ್ಲೂಕು :	ಅರಸೀಕೆರೆ
ಜಿಲ್ಲೆ :	ಹಾಸನ
ಕಾಮಗಾರಿ / ಚಟುವಟಿಕೆಯ ಅಂದಾಜು ಮೊತ್ತ (ರೂಪಾಯಿಗಳಲ್ಲಿ)	ರೂ. 7536/- (ಏಳು ಸಾವಿರದ ಐದು ನೂರ ಮೂವತ್ತಾರು ಮಾತ್ರ)
ಕಾಮಗಾರಿ / ಚಟುವಟಿಕೆಯ ಕುರಿತು ಸಂಕ್ಷಿಪ್ತ ವಿವರ (ಸಮುದಾಯ ಕಾಮಗಾರಿಯಾಗಿದ್ದರೆ ಅಂದಾಜು ನೀರು ಸಂಗ್ರಹಣೆ (Cubic Meter), ರಕ್ಷಣಾತ್ಮಕ ನೀರಾವರಿ ಪ್ರದೇಶ, ಫಲಾನುಭವಿಗಳ ಸಂಖ್ಯೆ ವೈಯಕ್ತಿಕ ಕಾಮಗಾರಿಯಾಗಿದ್ದರೆ, ಫಲಾನುಭವಿ ಹೆಸರು, ಚಟುವಟಿಕೆಯಿಂದ ಪಡೆಯುತ್ತಿರುವ ಲಾಭ)	<p>ಅರಣ್ಯ ಸಸಿಗಳನ್ನು ನಾಟಿ ಮಾಡುವುದು <u>ಕಾಮಗಾರಿ / ಚಟುವಟಿಕೆಯ ಕುರಿತು ಸಂಕ್ಷಿಪ್ತ ವಿವರ</u></p> <p>ರೈತ ಫಲಾನುಭವಿಗಳಿಗೆ ಅನುಕೂಲವಾಗುವಂತೆ ರೈತರ ಜಮೀನಿನಲ್ಲಿ ಅರಣ್ಯ ಸಸಿಗಳನ್ನು ನಾಟಿ ಮಾಡಿಸುವುದು</p> <p>ದೇವಿರಮ್ಮ/ಶಂಕುಪ್ಪ</p> <p>ಜಲಾನಯನ ಅಭಿವೃದ್ಧಿ ಯೋಜನೆಯಡಿ ಉತ್ತಮ ಗುಣಮಟ್ಟದ ಕೃಷಿ ಅರಣ್ಯ ಸಸಿಗಳನ್ನು ಹಾಕಿದ ಮಹಾಗನಿ ಹೆಬ್ಬೇವು, ತೇಗ, ರಕ್ತ ಚಂದನ, ನೇರಳೆ, ಸಿಲ್ವರ್, ಶಿವನೆ, ಅಗಸೆ, ಸಿಲ್ವರ್, ತೇಗ, ಗಿಡಗಳನ್ನು ನಾಟಿ ಮಾಡಿದ ಫಲವಾಗಿ ನಮ್ಮ ಜಲಾನಯನ ಅಭಿವೃದ್ಧಿ ಯೋಜನೆಯಡಿ ಉತ್ತಮ ಗುಣಮಟ್ಟದ ಕೃಷಿ ಅರಣ್ಯ ಸಸಿಗಳನ್ನು ಹಾಕಿದ ಮಹಾಗನಿ ಹೆಬ್ಬೇವು, ತೇಗ, ರಕ್ತ ಚಂದನ, ನ ಬೆಳೆ ಬೆಳೆದರೂ ಉತ್ತಮ ಇಳುವರಿ ಬರುತ್ತದೆ. ಇದರಿಂದ ನಮ್ಮ ಆದಾಯವೂ ಸಹ ಹೆಚ್ಚಾಗಿದೆ.</p>

ಅನುಬಂಧ

ಜಲಾನಯನ ಯೋಜನೆಗಳ ಚಟುವಟಿಕೆ/ಕಾಮಗಾರಿಗಳನ್ನು ಅಂತರ್ ಜಾಲದಲ್ಲಿ ಅಳವಡಿಸಲು ಸಂಕ್ಷಿಪ್ತ ಮಾಹಿತಿ


ಯೋಜನೆಯ ಹೆಸರು:	PMKSY WDC – 2.0
ವರ್ಷ:	2021-22
ಕಾಮಗಾರಿಯ/ ಚಟುವಟಿಕೆಯ ಹೆಸರು:	ಕೃಷಿ ಅರಣ್ಯ ಸಸಿಗಳು

ಕಾಮಗಾರಿ/ಚಟುವಟಿಕೆಯ ಛಾಯಾಚಿತ್ರ (photo with Lat &Long)	
ಸರ್ವೆ ನಂಬರ್ :	34
ಅಕ್ಷಾಂಶ ಮತ್ತು ರೇಖಾಂಶ :	13.194504 75.989257
ಗ್ರಾಮ :	ಹಿರಿಯೂರು
ತಾಲ್ಲೂಕು :	ಅರಸೀಕೆರೆ
ಜಿಲ್ಲೆ :	ಹಾಸನ
ಕಾಮಗಾರಿ / ಚಟುವಟಿಕೆಯ ಅಂದಾಜು ಮೊತ್ತ (ರೂಪಾಯಿಗಳಲ್ಲಿ)	ರೂ. 10395/- (ಹತ್ತು ಸಾವಿರದ ಮೂರು ನೂರ ತೊಂಬತ್ತೈದು ಮಾತ್ರ)
ಕಾಮಗಾರಿ / ಚಟುವಟಿಕೆಯ ಕುರಿತು ಸಂಕ್ಷಿಪ್ತ ವಿವರ (ಸಮುದಾಯ ಕಾಮಗಾರಿಯಾಗಿದ್ದರೆ ಅಂದಾಜು ನೀರು ಸಂಗ್ರಹಣೆ (Cubic Meter), ರಕ್ಷಣಾತ್ಮಕ ನೀರಾವರಿ ಪ್ರದೇಶ, ಫಲಾನುಭವಿಗಳ ಸಂಖ್ಯೆ ವೈಯಕ್ತಿಕ ಕಾಮಗಾರಿಯಾಗಿದ್ದರೆ, ಫಲಾನುಭವಿ ಹೆಸರು, ಚಟುವಟಿಕೆಯಿಂದ ಪಡೆಯುತ್ತಿರುವ ಲಾಭ)	<p>ಅರಣ್ಯ ಸಸಿಗಳನ್ನು ನಾಟಿ ಮಾಡುವುದು <u>ಕಾಮಗಾರಿ / ಚಟುವಟಿಕೆಯ ಕುರಿತು ಸಂಕ್ಷಿಪ್ತ ವಿವರ</u></p> <p>ರೈತ ಫಲಾನುಭವಿಗಳಿಗೆ ಅನುಕೂಲವಾಗುವಂತೆ ರೈತರ ಜಮೀನಿನಲ್ಲಿ ಅರಣ್ಯ ಸಸಿಗಳನ್ನು ನಾಟಿ ಮಾಡಿಸುವುದು</p> <p>ರತ್ನಮ್ಮ/ಬೊಮ್ಮಲಿಂಗಪ್ಪ</p> <p>ಜಲಾನಯನ ಅಭಿವೃದ್ಧಿ ಯೋಜನೆಯಡಿ ಉತ್ತಮ ಗುಣಮಟ್ಟದ ಕೃಷಿ ಅರಣ್ಯ ಸಸಿಗಳನ್ನು ಹಾಕಿದ ಮಹಾಗನಿ ಹೆಬ್ಬೇವು, ತೇಗ, ರಕ್ತ ಚಂದನ, ನೇರಳೆ, ಸಿಲ್ವರ್, ಶಿವನೆ, ಅಗಸೆ, ಸಿಲ್ವರ್, ತೇಗ, ಗಿಡಗಳನ್ನು ನಾಟಿ ಮಾಡಿದ ಫಲವಾಗಿ ನಮ್ಮ ಜಲಾನಯನ ಅಭಿವೃದ್ಧಿ ಯೋಜನೆಯಡಿ ಉತ್ತಮ ಗುಣಮಟ್ಟದ ಕೃಷಿ ಅರಣ್ಯ ಸಸಿಗಳನ್ನು ಹಾಕಿದ ಮಹಾಗನಿ ಹೆಬ್ಬೇವು, ತೇಗ, ರಕ್ತ ಚಂದನ, ನ ಬೆಳೆ ಬೆಳೆದರೂ ಉತ್ತಮ ಇಳುವರಿ ಬರುತ್ತದೆ. ಇದರಿಂದ ನಮ್ಮ ಆದಾಯವೂ ಸಹ ಹೆಚ್ಚಾಗಿದೆ.</p>

ಅನುಬಂಧ


ಜಲಾನಯನ ಯೋಜನೆಗಳ ಚಟುವಟಿಕೆ/ಕಾಮಗಾರಿಗಳನ್ನು ಅಂತರ್ ಜಾಲದಲ್ಲಿ ಅಳವಡಿಸಲು ಸಂಕ್ಷಿಪ್ತ ಮಾಹಿತಿ

ಯೋಜನೆಯ ಹೆಸರು:	PMKSY WDC – 2.0
ವರ್ಷ:	2021-22
ಕಾಮಗಾರಿಯ/ ಚಟುವಟಿಕೆಯ ಹೆಸರು:	ಕೃಷಿ ಅರಣ್ಯ ಸಸಿಗಳು

ಕಾಮಗಾರಿ/ಚಟುವಟಿಕೆಯ ಛಾಯಾಚಿತ್ರ (photo with Lat & Long)	
ಸರ್ವೆ ನಂಬರ್ :	24
ಅಕ್ಷಾಂಶ ಮತ್ತು ರೇಖಾಂಶ :	13.266304 75.073311
ಗ್ರಾಮ :	ಖಾನಿಹಳ್ಳಿ
ತಾಲ್ಲೂಕು :	ಅರಸೀಕೆರೆ
ಜಿಲ್ಲೆ :	ಹಾಸನ
ಕಾಮಗಾರಿ / ಚಟುವಟಿಕೆಯ ಅಂದಾಜು ಮೊತ್ತ (ರೂಪಾಯಿಗಳಲ್ಲಿ)	ರೂ. 10395/- (ಹತ್ತು ಸಾವಿರದ ಮೂರು ನೂರ ತೊಂಭತ್ತೈದು ಮಾತ್ರ)
ಕಾಮಗಾರಿ / ಚಟುವಟಿಕೆಯ ಕುರಿತು ಸಂಕ್ಷಿಪ್ತ ವಿವರ (ಸಮುದಾಯ ಕಾಮಗಾರಿಯಾಗಿದ್ದರೆ ಅಂದಾಜು ನೀರು ಸಂಗ್ರಹಣೆ (Cubic Meter), ರಕ್ಷಣಾತ್ಮಕ ನೀರಾವರಿ ಪ್ರದೇಶ, ಫಲಾನುಭವಿಗಳ ಸಂಖ್ಯೆ, ವೈಯಕ್ತಿಕ ಕಾಮಗಾರಿಯಾಗಿದ್ದರೆ, ಫಲಾನುಭವಿ ಹೆಸರು, ಚಟುವಟಿಕೆಯಿಂದ ಪಡೆಯುತ್ತಿರುವ ಲಾಭ)	<p>ಅರಣ್ಯ ಸಸಿಗಳನ್ನು ನಾಟಿ ಮಾಡುವುದು ಕಾಮಗಾರಿ / ಚಟುವಟಿಕೆಯ ಕುರಿತು ಸಂಕ್ಷಿಪ್ತ ವಿವರ</p> <p>ರೈತ ಫಲಾನುಭವಿಗಳಿಗೆ ಅನುಕೂಲವಾಗುವಂತೆ ರೈತರ ಜಮೀನಿನಲ್ಲಿ ಅರಣ್ಯ ಸಸಿಗಳನ್ನು ನಾಟಿ ಮಾಡಿಸುವುದು</p> <p>ಪರಮೇಶ/ನಂಜಪ್ಪ ಜಲಾನಯನ ಅಭಿವೃದ್ಧಿ ಯೋಜನೆಯಡಿ ಉತ್ತಮ ಗುಣಮಟ್ಟದ ಕೃಷಿ ಅರಣ್ಯ ಸಸಿಗಳನ್ನು ನಾಟಿ ಮಾಡಿದ ಮಹಾಗನಿ ಹೆಬ್ಬೇವು, ತೇಗ, ರಕ್ತ ಚಂದನ, ನೇರಳೆ, ಸಿಲ್ವರ್, ಶಿವನೆ, ಅಗಸೆ, ಸಿಲ್ವರ್, ತೇಗ, ಗಿಡಗಳನ್ನು ನಾಟಿ ಮಾಡಿದ ಫಲವಾಗಿ ನಮ್ಮ ಜಲಾನಯನ ಅಭಿವೃದ್ಧಿ ಯೋಜನೆಯಡಿ ಉತ್ತಮ ಗುಣಮಟ್ಟದ ಕೃಷಿ ಅರಣ್ಯ ಸಸಿಗಳನ್ನು ನಾಟಿ ಮಾಡಿದ ಮಹಾಗನಿ ಹೆಬ್ಬೇವು, ತೇಗ, ರಕ್ತ ಚಂದನ, ನ ಬೆಳೆ ಬೆಳೆದರೂ ಉತ್ತಮ ಇಳುವರಿ ಬರುತ್ತದೆ. ಇದರಿಂದ ನಮ್ಮ ಆದಾಯವೂ ಸಹ ಹೆಚ್ಚಾಗಿದೆ.</p>


ಅನುಬಂಧ
ಜಲಾನಯನ ಯೋಜನೆಗಳ ಚಟುವಟಿಕೆ/ಕಾಮಗಾರಿಗಳನ್ನು ಅಂತರ್ ಜಾಲದಲ್ಲಿ ಅಳವಡಿಸಲು ಸಂಕ್ಷಿಪ್ತ ಮಾಹಿತಿ

ಯೋಜನೆಯ ಹೆಸರು:	PMKSY WDC – 2.0
ವರ್ಷ:	2021-22
ಕಾಮಗಾರಿಯ/ ಚಟುವಟಿಕೆಯ ಹೆಸರು:	ಕೃಷಿ ಅರಣ್ಯ ಸಸಿಗಳು

ಕಾಮಗಾರಿ/ಚಟುವಟಿಕೆಯ ಛಾಯಾಚಿತ್ರ (photo with Lat & Long)	
ಸರ್ವೆ ನಂಬರ್ :	24/2,
ಅಕ್ಷಾಂಶ ಮತ್ತು ರೇಖಾಂಶ :	13. 314663 76.176602
ಗ್ರಾಮ :	ಖಾನಿಹಳ್ಳಿ
ತಾಲ್ಲೂಕು :	ಅರಸೀಕೆರೆ
ಜಿಲ್ಲೆ :	ಹಾಸನ
ಕಾಮಗಾರಿ / ಚಟುವಟಿಕೆಯ ಅಂದಾಜು ಮೊತ್ತ (ರೂಪಾಯಿಗಳಲ್ಲಿ)	ರೂ. 12994- (ಹನ್ನೆರಡು ಸಾವಿರದ ಒಂಭೈ ನೂರ ತೊಂಭತ್ತನಾಲ್ಕು ಮಾತ್ರ)
ಕಾಮಗಾರಿ / ಚಟುವಟಿಕೆಯ ಕುರಿತು ಸಂಕ್ಷಿಪ್ತ ವಿವರ (ಸಮುದಾಯ ಕಾಮಗಾರಿಯಾಗಿದ್ದರೆ ಅಂದಾಜು ನೀರು ಸಂಗ್ರಹಣೆ (Cubic Meter), ರಕ್ಷಣಾತ್ಮಕ ನೀರಾವರಿ ಪ್ರದೇಶ, ಫಲಾನುಭವಿಗಳ ಸಂಖ್ಯೆ ವೈಯಕ್ತಿಕ ಕಾಮಗಾರಿಯಾಗಿದ್ದರೆ, ಫಲಾನುಭವಿ ಹೆಸರು, ಚಟುವಟಿಕೆಯಿಂದ ಪಡೆಯುತ್ತಿರುವ ಲಾಭ)	<p>ಅರಣ್ಯ ಸಸಿಗಳನ್ನು ನಾಟಿ ಮಾಡುವುದು ಕಾಮಗಾರಿ / ಚಟುವಟಿಕೆಯ ಕುರಿತು ಸಂಕ್ಷಿಪ್ತ ವಿವರ</p> <p>ರೈತ ಫಲಾನುಭವಿಗಳಿಗೆ ಅನುಕೂಲವಾಗುವಂತೆ ರೈತರ ಜಮೀನಿನಲ್ಲಿ ಅರಣ್ಯ ಸಸಿಗಳನ್ನು ನಾಟಿ ಮಾಡಿಸುವುದು</p> <p>ಗರುಪುಸಾದ್/ಬಸವರಾಜ್ ಜಲಾನಯನ ಅಭಿವೃದ್ಧಿ ಯೋಜನೆಯಡಿ ಉತ್ತಮ ಗುಣಮಟ್ಟದ ಕೃಷಿ ಅರಣ್ಯ ಸಸಿಗಳನ್ನು ನಾಟಿ ಮಾಡಿದ ಮಹಾಗನಿ ಹೆಬ್ಬೇವು, ತೇಗ, ರಕ್ತ ಚಂದನ, ನೇರಳೆ, ಸಿಲ್ವರ್, ಶಿವನೆ, ಅಗಸೆ, ಸಿಲ್ವರ್, ತೇಗ, ಗಿಡಗಳನ್ನು ನಾಟಿ ಮಾಡಿದ ಫಲವಾಗಿ ನಮ್ಮ ಜಲಾನಯನ ಅಭಿವೃದ್ಧಿ ಯೋಜನೆಯಡಿ ಉತ್ತಮ ಗುಣಮಟ್ಟದ ಕೃಷಿ ಅರಣ್ಯ ಸಸಿಗಳನ್ನು ನಾಟಿ ಮಾಡಿದ ಮಹಾಗನಿ ಹೆಬ್ಬೇವು, ತೇಗ, ರಕ್ತ ಚಂದನ, ನ ಬೆಳೆ ಬೆಳೆದರೂ ಉತ್ತಮ ಇಳುವರಿ ಬರುತ್ತದೆ. ಇದರಿಂದ ನಮ್ಮ ಆದಾಯವೂ ಸಹ ಹೆಚ್ಚಾಗಿದೆ.</p>

ಅನುಬಂಧ
ಜಲಾನಯನ ಯೋಜನೆಗಳ ಚಟುವಟಿಕೆ/ಕಾಮಗಾರಿಗಳನ್ನು ಅಂತರ್ ಜಾಲದಲ್ಲಿ ಅಳವಡಿಸಲು ಸಂಕ್ಷಿಪ್ತ ಮಾಹಿತಿ


ಯೋಜನೆಯ ಹೆಸರು:	PMKSY WDC – 2.0
ವರ್ಷ:	2021-22
ಕಾಮಗಾರಿಯ/ ಚಟುವಟಿಕೆಯ ಹೆಸರು:	ಕೃಷಿ ಅರಣ್ಯ ಸಸಿಗಳು

ಕಾಮಗಾರಿ/ಚಟುವಟಿಕೆಯ ಛಾಯಾಚಿತ್ರ (photo with Lat &Long)	
ಸರ್ವೆ ನಂಬರ್ :	1/9,
ಅಕ್ಷಾಂಶ ಮತ್ತು ರೇಖಾಂಶ :	13.315336 75.176328
ಗ್ರಾಮ :	ಖಾನಿಹಳ್ಳಿ
ತಾಲ್ಲೂಕು :	ಅರಸೀಕೆರೆ
ಜಿಲ್ಲೆ :	ಹಾಸನ
ಕಾಮಗಾರಿ / ಚಟುವಟಿಕೆಯ ಅಂದಾಜು ಮೊತ್ತ (ರೂಪಾಯಿಗಳಲ್ಲಿ)	ರೂ. 7796- (ಏಳು ಸಾವಿರದ ಏಳು ನೂರ ತೊಂಭತ್ತಾರು ಮಾತ್ರ)
ಕಾಮಗಾರಿ / ಚಟುವಟಿಕೆಯ ಕುರಿತು ಸಂಕ್ಷಿಪ್ತ ವಿವರ (ಸಮುದಾಯ ಕಾಮಗಾರಿಯಾಗಿದ್ದರೆ ಅಂದಾಜು ನೀರು ಸಂಗ್ರಹಣೆ (Cubic Meter), ರಕ್ಷಣಾತ್ಮಕ ನೀರಾವರಿ ಪ್ರದೇಶ, ಫಲಾನುಭವಿಗಳ ಸಂಖ್ಯೆ ವೈಯಕ್ತಿಕ ಕಾಮಗಾರಿಯಾಗಿದ್ದರೆ, ಫಲಾನುಭವಿ ಹೆಸರು, ಚಟುವಟಿಕೆಯಿಂದ ಪಡೆಯುತ್ತಿರುವ ಲಾಭ)	<p>ಅರಣ್ಯ ಸಸಿಗಳನ್ನು ನಾಟಿ ಮಾಡುವುದು</p> <p><u>ಕಾಮಗಾರಿ / ಚಟುವಟಿಕೆಯ ಕುರಿತು ಸಂಕ್ಷಿಪ್ತ ವಿವರ</u></p> <p>ರೈತ ಫಲಾನುಭವಿಗಳಿಗೆ ಅನುಕೂಲವಾಗುವಂತೆ ರೈತರ ಜಮೀನಿನಲ್ಲಿ ಅರಣ್ಯ ಸಸಿಗಳನ್ನು ನಾಟಿ ಮಾಡಿಸುವುದು</p> <p>ಅನಂದ/ಶಿವಣ್ಣ</p> <p>ಜಲಾನಯನ ಅಭಿವೃದ್ಧಿ ಯೋಜನೆಯಡಿ ಉತ್ತಮ ಗುಣಮಟ್ಟದ ಕೃಷಿ ಅರಣ್ಯ ಸಸಿಗಳನ್ನು ನಾಟಿ ಮಾಡಿದ ಮಹಾಗನಿ ಹೆಬ್ಬೇವು, ತೇಗ, ರಕ್ತ ಚಂದನ, ನೇರಳೆ, ಸಿಲ್ವರ್, ಶಿವನೆ, ಅಗಸೆ, ಸಿಲ್ವರ್, ತೇಗ, ಗಿಡಗಳನ್ನು ನಾಟಿ ಮಾಡಿದ ಫಲವಾಗಿ ನಮ್ಮ ಜಲಾನಯನ ಅಭಿವೃದ್ಧಿ ಯೋಜನೆಯಡಿ ಉತ್ತಮ ಗುಣಮಟ್ಟದ ಕೃಷಿ ಅರಣ್ಯ ಸಸಿಗಳನ್ನು ನಾಟಿ ಮಾಡಿದ ಮಹಾಗನಿ ಹೆಬ್ಬೇವು, ತೇಗ, ರಕ್ತ ಚಂದನ, ನ ಬೆಳೆ ಬೆಳೆದರೂ ಉತ್ತಮ ಇಳುವರಿ ಬರುತ್ತದೆ. ಇದರಿಂದ ನಮ್ಮ ಆದಾಯವೂ ಸಹ ಹೆಚ್ಚಾಗಿದೆ.</p>

ಅನುಬಂಧ

ಜಲಾನಯನ ಯೋಜನೆಗಳ ಚಟುವಟಿಕೆ/ಕಾಮಗಾರಿಗಳನ್ನು ಅಂತರ್ ಜಾಲದಲ್ಲಿ ಅಳವಡಿಸಲು ಸಂಕ್ಷಿಪ್ತ ಮಾಹಿತಿ


ಯೋಜನೆಯ ಹೆಸರು:	PMKSY WDC – 2.0
ವರ್ಷ:	2021-22
ಕಾಮಗಾರಿಯ/ ಚಟುವಟಿಕೆಯ ಹೆಸರು:	ಕೃಷಿ ಅರಣ್ಯ ಸಸಿಗಳು

ಕಾಮಗಾರಿ/ಚಟುವಟಿಕೆಯ ಛಾಯಾಚಿತ್ರ (photo with Lat &Long)	
ಸರ್ವೆ ನಂಬರ್ :	24/4'
ಅಕ್ಷಾಂಶ ಮತ್ತು ರೇಖಾಂಶ :	13.315336 76.176328
ಗ್ರಾಮ :	ಖಾನಿಹಳ್ಳಿ
ತಾಲ್ಲೂಕು :	ಅರಸೀಕೆರೆ
ಜಿಲ್ಲೆ :	ಹಾಸನ
ಕಾಮಗಾರಿ / ಚಟುವಟಿಕೆಯ ಅಂದಾಜು ಮೊತ್ತ (ರೂಪಾಯಿಗಳಲ್ಲಿ)	ರೂ. 7796- (ಏಳು ಸಾವಿರದ ಏಳು ನೂರ ತೊಂಭತ್ತಾರು ಮಾತ್ರ)
ಕಾಮಗಾರಿ / ಚಟುವಟಿಕೆಯ ಕುರಿತು ಸಂಕ್ಷಿಪ್ತ ವಿವರ (ಸಮುದಾಯ ಕಾಮಗಾರಿಯಾಗಿದ್ದರೆ ಅಂದಾಜು ನೀರು ಸಂಗ್ರಹಣೆ (Cubic Meter), ರಕ್ಷಣಾತ್ಮಕ ನೀರಾವರಿ ಪ್ರದೇಶ, ಫಲಾನುಭವಿಗಳ ಸಂಖ್ಯೆ ವೈಯಕ್ತಿಕ ಕಾಮಗಾರಿಯಾಗಿದ್ದರೆ, ಫಲಾನುಭವಿ ಹೆಸರು, ಚಟುವಟಿಕೆಯಿಂದ ಪಡೆಯುತ್ತಿರುವ ಲಾಭ)	<p>ಅರಣ್ಯ ಸಸಿಗಳನ್ನು ನಾಟಿ ಮಾಡುವುದು ಕಾಮಗಾರಿ / ಚಟುವಟಿಕೆಯ ಕುರಿತು ಸಂಕ್ಷಿಪ್ತ ವಿವರ</p> <p>ರೈತ ಫಲಾನುಭವಿಗಳಿಗೆ ಅನುಕೂಲವಾಗುವಂತೆ ರೈತರ ಜಮೀನಿನಲ್ಲಿ ಅರಣ್ಯ ಸಸಿಗಳನ್ನು ನಾಟಿ ಮಾಡಿಸುವುದು</p> <p>ಹಾಲಪ್ಪ/ಹಿರಿಯಣ್ಣ ಜಲಾನಯನ ಅಭಿವೃದ್ಧಿ ಯೋಜನೆಯಡಿ ಉತ್ತಮ ಗುಣಮಟ್ಟದ ಕೃಷಿ ಅರಣ್ಯ ಸಸಿಗಳನ್ನು ನಾಟಿ ಮಾಡಿದ ಮಹಾಗನಿ ಹೆಬ್ಬೇವು, ತೇಗ, ರಕ್ತ ಚಂದನ, ನೇರಳೆ, ಸಿಲ್ವರ್, ಶಿವನೆ, ಅಗಸೆ, ಸಿಲ್ವರ್, ತೇಗ, ಗಿಡಗಳನ್ನು ನಾಟಿ ಮಾಡಿದ ಫಲವಾಗಿ ನಮ್ಮ ಜಲಾನಯನ ಅಭಿವೃದ್ಧಿ ಯೋಜನೆಯಡಿ ಉತ್ತಮ ಗುಣಮಟ್ಟದ ಕೃಷಿ ಅರಣ್ಯ ಸಸಿಗಳನ್ನು ನಾಟಿ ಮಾಡಿದ ಮಹಾಗನಿ ಹೆಬ್ಬೇವು, ತೇಗ, ರಕ್ತ ಚಂದನ, ನ ಬೆಳೆ ಬೆಳೆದರೂ ಉತ್ತಮ ಇಳುವರಿ ಬರುತ್ತದೆ. ಇದರಿಂದ ನಮ್ಮ ಆದಾಯವೂ ಸಹ ಹೆಚ್ಚಾಗಿದೆ.</p>

ಅನುಬಂಧ

ಜಲಾನಯನ ಯೋಜನೆಗಳ ಚಟುವಟಿಕೆ/ಕಾಮಗಾರಿಗಳನ್ನು ಅಂತರ್ ಜಾಲದಲ್ಲಿ ಅಳವಡಿಸಲು ಸಂಕ್ಷಿಪ್ತ ಮಾಹಿತಿ


ಯೋಜನೆಯ ಹೆಸರು:	PMKSY WDC – 2.0
ವರ್ಷ:	2021-22
ಕಾಮಗಾರಿಯ/ ಚಟುವಟಿಕೆಯ ಹೆಸರು:	ಕೃಷಿ ಅರಣ್ಯ ಸಸಿಗಳು

ಕಾಮಗಾರಿ/ಚಟುವಟಿಕೆಯ ಛಾಯಾಚಿತ್ರ (photo with Lat &Long)	
ಸರ್ವೆ ನಂಬರ್ :	2/3'
ಅಕ್ಷಾಂಶ ಮತ್ತು ರೇಖಾಂಶ :	13.194504 75.989257
ಗ್ರಾಮ :	ಖಾನಿಹಳ್ಳಿ
ತಾಲ್ಲೂಕು :	ಅರಸೀಕೆರೆ
ಜಿಲ್ಲೆ :	ಹಾಸನ
ಕಾಮಗಾರಿ / ಚಟುವಟಿಕೆಯ ಅಂದಾಜು ಮೊತ್ತ (ರೂಪಾಯಿಗಳಲ್ಲಿ)	ರೂ. 12994- (ಹನ್ನೆರಡು ಸಾವಿರದ ಒಂಭೈ ನೂರ ತೊಂಭತ್ತನಾಲ್ಕು ಮಾತ್ರ)
ಕಾಮಗಾರಿ / ಚಟುವಟಿಕೆಯ ಕುರಿತು ಸಂಕ್ಷಿಪ್ತ ವಿವರ (ಸಮುದಾಯ ಕಾಮಗಾರಿಯಾಗಿದ್ದರೆ ಅಂದಾಜು ನೀರು ಸಂಗ್ರಹಣೆ (Cubic Meter), ರಕ್ಷಣಾತ್ಮಕ ನೀರಾವರಿ ಪ್ರದೇಶ, ಫಲಾನುಭವಿಗಳ ಸಂಖ್ಯೆ ವೈಯಕ್ತಿಕ ಕಾಮಗಾರಿಯಾಗಿದ್ದರೆ, ಫಲಾನುಭವಿ ಹೆಸರು, ಚಟುವಟಿಕೆಯಿಂದ ಪಡೆಯುತ್ತಿರುವ ಲಾಭ)	<p>ಅರಣ್ಯ ಸಸಿಗಳನ್ನು ನಾಟಿ ಮಾಡುವುದು ಕಾಮಗಾರಿ / ಚಟುವಟಿಕೆಯ ಕುರಿತು ಸಂಕ್ಷಿಪ್ತ ವಿವರ</p> <p>ರೈತ ಫಲಾನುಭವಿಗಳಿಗೆ ಅನುಕೂಲವಾಗುವಂತೆ ರೈತರ ಜಮೀನಿನಲ್ಲಿ ಅರಣ್ಯ ಸಸಿಗಳನ್ನು ನಾಟಿ ಮಾಡಿಸುವುದು</p> <p>ಶಿವಮೂರ್ತಿ/ಬಸಪ್ಪ</p> <p>ಜಲಾನಯನ ಅಭಿವೃದ್ಧಿ ಯೋಜನೆಯಡಿ ಉತ್ತಮ ಗುಣಮಟ್ಟದ ಕೃಷಿ ಅರಣ್ಯ ಸಸಿಗಳನ್ನು ನಾಟಿ ಮಾಡಿದ ಮಹಾಗನಿ ಹೆಬ್ಬೇವು, ತೇಗ, ರಕ್ತ ಚಂದನ, ನೇರಳೆ, ಸಿಲ್ವರ್, ಶಿವನೆ, ಅಗಸೆ, ಸಿಲ್ವರ್, ತೇಗ, ಗಿಡಗಳನ್ನು ನಾಟಿ ಮಾಡಿದ ಫಲವಾಗಿ ನಮ್ಮ ಜಲಾನಯನ ಅಭಿವೃದ್ಧಿ ಯೋಜನೆಯಡಿ ಉತ್ತಮ ಗುಣಮಟ್ಟದ ಕೃಷಿ ಅರಣ್ಯ ಸಸಿಗಳನ್ನು ನಾಟಿ ಮಾಡಿದ ಮಹಾಗನಿ ಹೆಬ್ಬೇವು, ತೇಗ, ರಕ್ತ ಚಂದನ, ನ ಬೆಳೆ ಬೆಳೆದರೂ ಉತ್ತಮ ಇಳುವರಿ ಬರುತ್ತದೆ. ಇದರಿಂದ ನಮ್ಮ ಆದಾಯವೂ ಸಹ ಹೆಚ್ಚಾಗಿದೆ.</p>

ಅನುಬಂಧ

ಜಲಾನಯನ ಯೋಜನೆಗಳ ಚಟುವಟಿಕೆ/ಕಾಮಗಾರಿಗಳನ್ನು ಅಂತರ್ ಜಾಲದಲ್ಲಿ ಅಳವಡಿಸಲು ಸಂಕ್ಷಿಪ್ತ ಮಾಹಿತಿ


ಯೋಜನೆಯ ಹೆಸರು:	PMKSY WDC – 2.0
ವರ್ಷ:	2021-22
ಕಾಮಗಾರಿಯ/ ಚಟುವಟಿಕೆಯ ಹೆಸರು:	ಕೃಷಿ ಅರಣ್ಯ ಸಸಿಗಳು

ಕಾಮಗಾರಿ/ಚಟುವಟಿಕೆಯ ಛಾಯಾಚಿತ್ರ (photo with Lat &Long)	
ಸರ್ವೆ ನಂಬರ್ :	2
ಅಕ್ಷಾಂಶ ಮತ್ತು ರೇಖಾಂಶ :	13.194504 75.989257
ಗ್ರಾಮ :	ಖಾನಿಹಳ್ಳಿ
ತಾಲ್ಲೂಕು :	ಅರಸೀಕೆರೆ
ಜಿಲ್ಲೆ :	ಹಾಸನ
ಕಾಮಗಾರಿ / ಚಟುವಟಿಕೆಯ ಅಂದಾಜು ಮೊತ್ತ (ರೂಪಾಯಿಗಳಲ್ಲಿ)	ರೂ. 7796- (ಏಳು ಸಾವಿರದ ಏಳು ನೂರ ತೊಂಭತ್ತಾರು ಮಾತ್ರ)
ಕಾಮಗಾರಿ / ಚಟುವಟಿಕೆಯ ಕುರಿತು ಸಂಕ್ಷಿಪ್ತ ವಿವರ (ಸಮುದಾಯ ಕಾಮಗಾರಿಯಾಗಿದ್ದರೆ ಅಂದಾಜು ನೀರು ಸಂಗ್ರಹಣೆ (Cubic Meter), ರಕ್ಷಣಾತ್ಮಕ ನೀರಾವರಿ ಪ್ರದೇಶ, ಫಲಾನುಭವಿಗಳ ಸಂಖ್ಯೆ ವೈಯಕ್ತಿಕ ಕಾಮಗಾರಿಯಾಗಿದ್ದರೆ, ಫಲಾನುಭವಿ ಹೆಸರು, ಚಟುವಟಿಕೆಯಿಂದ ಪಡೆಯುತ್ತಿರುವ ಲಾಭ)	<p>ಅರಣ್ಯ ಸಸಿಗಳನ್ನು ನಾಟಿ ಮಾಡುವುದು <u>ಕಾಮಗಾರಿ / ಚಟುವಟಿಕೆಯ ಕುರಿತು ಸಂಕ್ಷಿಪ್ತ ವಿವರ</u></p> <p>ರೈತ ಫಲಾನುಭವಿಗಳಿಗೆ ಅನುಕೂಲವಾಗುವಂತೆ ರೈತರ ಜಮೀನಿನಲ್ಲಿ ಅರಣ್ಯ ಸಸಿಗಳನ್ನು ನಾಟಿ ಮಾಡಿಸುವುದು</p> <p>ಚಿದಾನಂದ/ಸಿದ್ದಪ್ಪ ಜಲಾನಯನ ಅಭಿವೃದ್ಧಿ ಯೋಜನೆಯಡಿ ಉತ್ತಮ ಗುಣಮಟ್ಟದ ಕೃಷಿ ಅರಣ್ಯ ಸಸಿಗಳನ್ನು ನಾಟಿ ಮಾಡಿದ ಮಹಾಗನಿ ಹೆಬ್ಬೇವು, ತೇಗ, ರಕ್ತ ಚಂದನ, ನೇರಳೆ, ಸಿಲ್ವರ್, ಶಿವನೆ, ಅಗಸೆ, ಸಿಲ್ವರ್, ತೇಗ, ಗಿಡಗಳನ್ನು ನಾಟಿ ಮಾಡಿದ ಫಲವಾಗಿ ನಮ್ಮ ಜಲಾನಯನ ಅಭಿವೃದ್ಧಿ ಯೋಜನೆಯಡಿ ಉತ್ತಮ ಗುಣಮಟ್ಟದ ಕೃಷಿ ಅರಣ್ಯ ಸಸಿಗಳನ್ನು ನಾಟಿ ಮಾಡಿದ ಮಹಾಗನಿ ಹೆಬ್ಬೇವು, ತೇಗ, ರಕ್ತ ಚಂದನ, ನ ಬೆಳೆ ಬೆಳೆದರೂ ಉತ್ತಮ ಇಳುವರಿ ಬರುತ್ತದೆ. ಇದರಿಂದ ನಮ್ಮ ಆದಾಯವೂ ಸಹ ಹೆಚ್ಚಾಗಿದೆ.</p>

ಅನುಬಂಧ

ಜಲಾನಯನ ಯೋಜನೆಗಳ ಚಟುವಟಿಕೆ/ಕಾಮಗಾರಿಗಳನ್ನು ಅಂತರ್ ಜಾಲದಲ್ಲಿ ಅಳವಡಿಸಲು ಸಂಕ್ಷಿಪ್ತ ಮಾಹಿತಿ


ಯೋಜನೆಯ ಹೆಸರು:	PMKSY WDC – 2.0
ವರ್ಷ:	2021-22
ಕಾಮಗಾರಿಯ/ ಚಟುವಟಿಕೆಯ ಹೆಸರು:	ಕೃಷಿ ಅರಣ್ಯ ಸಸಿಗಳು

ಕಾಮಗಾರಿ/ಚಟುವಟಿಕೆಯ ಛಾಯಾಚಿತ್ರ (photo with Lat &Long)	
ಸರ್ವೆ ನಂಬರ್ :	11
ಅಕ್ಷಾಂಶ ಮತ್ತು ರೇಖಾಂಶ :	13.194504 75.989257
ಗ್ರಾಮ :	ಖಾನಿಹಳ್ಳಿ
ತಾಲ್ಲೂಕು :	ಅರಸೀಕೆರೆ
ಜಿಲ್ಲೆ :	ಹಾಸನ
ಕಾಮಗಾರಿ / ಚಟುವಟಿಕೆಯ ಅಂದಾಜು ಮೊತ್ತ (ರೂಪಾಯಿಗಳಲ್ಲಿ)	ರೂ. 10395- (ಹತ್ತು ಸಾವಿರದ ಮೂರು ನೂರ ತೊಂಬತ್ತೈದು ಮಾತ್ರ)
ಕಾಮಗಾರಿ / ಚಟುವಟಿಕೆಯ ಕುರಿತು ಸಂಕ್ಷಿಪ್ತ ವಿವರ (ಸಮುದಾಯ ಕಾಮಗಾರಿಯಾಗಿದ್ದರೆ ಅಂದಾಜು ನೀರು ಸಂಗ್ರಹಣೆ (Cubic Meter), ರಕ್ಷಣಾತ್ಮಕ ನೀರಾವರಿ ಪ್ರದೇಶ, ಫಲಾನುಭವಿಗಳ ಸಂಖ್ಯೆ ವೈಯಕ್ತಿಕ ಕಾಮಗಾರಿಯಾಗಿದ್ದರೆ, ಫಲಾನುಭವಿ ಹೆಸರು, ಚಟುವಟಿಕೆಯಿಂದ ಪಡೆಯುತ್ತಿರುವ ಲಾಭ)	<p>ಅರಣ್ಯ ಸಸಿಗಳನ್ನು ನಾಟಿ ಮಾಡುವುದು</p> <p><u>ಕಾಮಗಾರಿ / ಚಟುವಟಿಕೆಯ ಕುರಿತು ಸಂಕ್ಷಿಪ್ತ ವಿವರ</u></p> <p>ರೈತ ಫಲಾನುಭವಿಗಳಿಗೆ ಅನುಕೂಲವಾಗುವಂತೆ ರೈತರ ಜಮೀನಿನಲ್ಲಿ ಅರಣ್ಯ ಸಸಿಗಳನ್ನು ನಾಟಿ ಮಾಡಿಸುವುದು</p> <p>ಸಿದ್ದಪ್ಪ/ಗಂಗೇಗೌಡ ಜಲಾನಯನ ಅಭಿವೃದ್ಧಿ ಯೋಜನೆಯಡಿ ಉತ್ತಮ ಗುಣಮಟ್ಟದ ಕೃಷಿ ಅರಣ್ಯ ಸಸಿಗಳನ್ನು ನಾಟಿ ಮಾಡಿದ ಮಹಾಗನಿ ಹೆಬ್ಬೇವು, ತೇಗ, ರಕ್ತ ಚಂದನ, ನೇರಳೆ, ಸಿಲ್ವರ್, ಶಿವನೆ, ಅಗಸೆ, ಸಿಲ್ವರ್, ತೇಗ, ಗಿಡಗಳನ್ನು ನಾಟಿ ಮಾಡಿದ ಫಲವಾಗಿ ನಮ್ಮ ಜಲಾನಯನ ಅಭಿವೃದ್ಧಿ ಯೋಜನೆಯಡಿ ಉತ್ತಮ ಗುಣಮಟ್ಟದ ಕೃಷಿ ಅರಣ್ಯ ಸಸಿಗಳನ್ನು ನಾಟಿ ಮಾಡಿದ ಮಹಾಗನಿ ಹೆಬ್ಬೇವು, ತೇಗ, ರಕ್ತ ಚಂದನ, ನ ಬೆಳೆ ಬೆಳೆದರೂ ಉತ್ತಮ ಇಳುವರಿ ಬರುತ್ತದೆ. ಇದರಿಂದ ನಮ್ಮ ಆದಾಯವೂ ಸಹ ಹೆಚ್ಚಾಗಿದೆ.</p>

ಅನುಬಂಧ


ಜಲಾನಯನ ಯೋಜನೆಗಳ ಚಟುವಟಿಕೆ/ಕಾಮಗಾರಿಗಳನ್ನು ಅಂತರ್ ಜಾಲದಲ್ಲಿ ಅಳವಡಿಸಲು ಸಂಕ್ಷಿಪ್ತ ಮಾಹಿತಿ

ಯೋಜನೆಯ ಹೆಸರು:	PMKSY WDC – 2.0
ವರ್ಷ:	2021-22
ಕಾಮಗಾರಿಯ/ ಚಟುವಟಿಕೆಯ ಹೆಸರು:	ಕೃಷಿ ಅರಣ್ಯ ಸಸಿಗಳು

ಕಾಮಗಾರಿ/ಚಟುವಟಿಕೆಯ ಛಾಯಾಚಿತ್ರ (photo with Lat & Long)	
ಸರ್ವೆ ನಂಬರ್ :	27
ಅಕ್ಷಾಂಶ ಮತ್ತು ರೇಖಾಂಶ :	13.194504 75.989257
ಗ್ರಾಮ :	ಖಾನಿಹಳ್ಳಿ
ತಾಲ್ಲೂಕು :	ಅರಸೀಕೆರೆ
ಜಿಲ್ಲೆ :	ಹಾಸನ
ಕಾಮಗಾರಿ / ಚಟುವಟಿಕೆಯ ಅಂದಾಜು ಮೊತ್ತ (ರೂಪಾಯಿಗಳಲ್ಲಿ)	ರೂ. 10395- (ಹತ್ತು ಸಾವಿರದ ಮೂರು ನೂರ ತೊಂಬತ್ತೈದು ಮಾತ್ರ)
ಕಾಮಗಾರಿ / ಚಟುವಟಿಕೆಯ ಕುರಿತು ಸಂಕ್ಷಿಪ್ತ ವಿವರ (ಸಮುದಾಯ ಕಾಮಗಾರಿಯಾಗಿದ್ದರೆ ಅಂದಾಜು ನೀರು ಸಂಗ್ರಹಣೆ (Cubic Meter), ರಕ್ಷಣಾತ್ಮಕ ನೀರಾವರಿ ಪ್ರದೇಶ, ಫಲಾನುಭವಿಗಳ ಸಂಖ್ಯೆ ವೈಯಕ್ತಿಕ ಕಾಮಗಾರಿಯಾಗಿದ್ದರೆ, ಫಲಾನುಭವಿ ಹೆಸರು, ಚಟುವಟಿಕೆಯಿಂದ ಪಡೆಯುತ್ತಿರುವ ಲಾಭ)	<p>ಅರಣ್ಯ ಸಸಿಗಳನ್ನು ನಾಟಿ ಮಾಡುವುದು ಕಾಮಗಾರಿ / ಚಟುವಟಿಕೆಯ ಕುರಿತು ಸಂಕ್ಷಿಪ್ತ ವಿವರ</p> <p>ರೈತ ಫಲಾನುಭವಿಗಳಿಗೆ ಅನುಕೂಲವಾಗುವಂತೆ ರೈತರ ಜಮೀನಿನಲ್ಲಿ ಅರಣ್ಯ ಸಸಿಗಳನ್ನು ನಾಟಿ ಮಾಡಿಸುವುದು</p> <p>ಭರತ/ರೇಣುಕ ಜಲಾನಯನ ಅಭಿವೃದ್ಧಿ ಯೋಜನೆಯಡಿ ಉತ್ತಮ ಗುಣಮಟ್ಟದ ಕೃಷಿ ಅರಣ್ಯ ಸಸಿಗಳನ್ನು ಹಾಕುವುದು ಹೆಚ್ಚುವು, ತೇಗ, ರಕ್ತ ಚಂದನ, ನೇರಳೆ, ಸಿಲ್ವರ್, ಶಿವನೆ, ಅಗಸೆ, ಸಿಲ್ವರ್, ತೇಗ, ಗಿಡಗಳನ್ನು ನಾಟಿ ಮಾಡಿದ ಫಲವಾಗಿ ನಮ್ಮ ಜಲಾನಯನ ಅಭಿವೃದ್ಧಿ ಯೋಜನೆಯಡಿ ಉತ್ತಮ ಗುಣಮಟ್ಟದ ಕೃಷಿ ಅರಣ್ಯ ಸಸಿಗಳನ್ನು ಹಾಕುವುದು ಹೆಚ್ಚುವು, ತೇಗ, ರಕ್ತ ಚಂದನ, ನ ಬೆಳೆ ಬೆಳೆದರೂ ಉತ್ತಮ ಇಳುವರಿ ಬರುತ್ತದೆ. ಇದರಿಂದ ನಮ್ಮ ಆದಾಯವೂ ಸಹ ಹೆಚ್ಚಾಗಿದೆ.</p>

ಅನುಬಂಧ
ಜಲಾನಯನ ಯೋಜನೆಗಳ ಚಟುವಟಿಕೆ/ಕಾಮಗಾರಿಗಳನ್ನು ಅಂತರ್ ಜಾಲದಲ್ಲಿ ಅಳವಡಿಸಲು ಸಂಕ್ಷಿಪ್ತ ಮಾಹಿತಿ

ಯೋಜನೆಯ ಹೆಸರು:	PMKSY WDC – 2.0
ವರ್ಷ:	2021-22
ಕಾಮಗಾರಿಯ/ ಚಟುವಟಿಕೆಯ ಹೆಸರು:	ಕೃಷಿ ಅರಣ್ಯ ಸಸಿಗಳು


ಕಾಮಗಾರಿ/ಚಟುವಟಿಕೆಯ ಛಾಯಾಚಿತ್ರ (photo with Lat &Long)	
ಸರ್ವೆ ನಂಬರ್ :	27
ಅಕ್ಷಾಂಶ ಮತ್ತು ರೇಖಾಂಶ :	13.194504 75.989257
ಗ್ರಾಮ :	ಖಾನಿಹಳ್ಳಿ
ತಾಲ್ಲೂಕು :	ಅರಸೀಕೆರೆ
ಜಿಲ್ಲೆ :	ಹಾಸನ
ಕಾಮಗಾರಿ / ಚಟುವಟಿಕೆಯ ಅಂದಾಜು ಮೊತ್ತ (ರೂಪಾಯಿಗಳಲ್ಲಿ)	ರೂ. 5198- (ಐದು ಸಾವಿರದ ಒಂದು ನೂರ ತೊಂಬತ್ತೆಂಟು ಮಾತ್ರ)
ಕಾಮಗಾರಿ / ಚಟುವಟಿಕೆಯ ಕುರಿತು ಸಂಕ್ಷಿಪ್ತ ವಿವರ (ಸಮುದಾಯ ಕಾಮಗಾರಿಯಾಗಿದ್ದರೆ ಅಂದಾಜು ನೀರು ಸಂಗ್ರಹಣೆ (Cubic Meter), ರಕ್ಷಣಾತ್ಮಕ ನೀರಾವರಿ ಪ್ರದೇಶ, ಫಲಾನುಭವಿಗಳ ಸಂಖ್ಯೆ ವೈಯಕ್ತಿಕ ಕಾಮಗಾರಿಯಾಗಿದ್ದರೆ, ಫಲಾನುಭವಿ ಹೆಸರು, ಚಟುವಟಿಕೆಯಿಂದ ಪಡೆಯುತ್ತಿರುವ ಲಾಭ)	<p>ಅರಣ್ಯ ಸಸಿಗಳನ್ನು ನಾಟಿ ಮಾಡುವುದು <u>ಕಾಮಗಾರಿ / ಚಟುವಟಿಕೆಯ ಕುರಿತು ಸಂಕ್ಷಿಪ್ತ ವಿವರ</u></p> <p>ರೈತ ಫಲಾನುಭವಿಗಳಿಗೆ ಅನುಕೂಲವಾಗುವಂತೆ ರೈತರ ಜಮೀನಿನಲ್ಲಿ ಅರಣ್ಯ ಸಸಿಗಳನ್ನು ನಾಟಿ ಮಾಡಿಸುವುದು</p> <p>ಷಡಾಕ್ಷರಿ/ಸಿದ್ದರಾಮೇಗೌಡ ಜಲಾನಯನ ಅಭಿವೃದ್ಧಿ ಯೋಜನೆಯಡಿ ಉತ್ತಮ ಗುಣಮಟ್ಟದ ಕೃಷಿ ಅರಣ್ಯ ಸಸಿಗಳನ್ನು ನಾಟಿ ಮಾಡಿದ ಮಹಾಗನಿ ಹೆಬ್ಬೇವು, ತೇಗ, ರಕ್ತ ಚಂದನ, ನೇರಳೆ, ಸಿಲ್ವರ್, ಶಿವನಿ, ಅಗಸೆ, ಸಿಲ್ವರ್, ತೇಗ, ಗಿಡಗಳನ್ನು ನಾಟಿ ಮಾಡಿದ ಫಲವಾಗಿ ನಮ್ಮ ಜಲಾನಯನ ಅಭಿವೃದ್ಧಿ ಯೋಜನೆಯಡಿ ಉತ್ತಮ ಗುಣಮಟ್ಟದ ಕೃಷಿ ಅರಣ್ಯ ಸಸಿಗಳನ್ನು ನಾಟಿ ಮಾಡಿದ ಮಹಾಗನಿ ಹೆಬ್ಬೇವು, ತೇಗ, ರಕ್ತ ಚಂದನ, ನ ಬೆಳೆ ಬೆಳೆದರೂ ಉತ್ತಮ ಇಳುವರಿ ಬರುತ್ತದೆ. ಇದರಿಂದ ನಮ್ಮ ಆದಾಯವೂ ಸಹ ಹೆಚ್ಚಾಗಿದೆ.</p>

ಅನುಬಂಧ

ಅನುಬಂಧ

ಜಲಾನಯನ ಯೋಜನೆಗಳ ಚಟುವಟಿಕೆ/ಕಾಮಗಾರಿಗಳನ್ನು ಅಂತರ್ ಜಾಲದಲ್ಲಿ ಅಳವಡಿಸಲು ಸಂಕ್ಷಿಪ್ತ ಮಾಹಿತಿ


ಯೋಜನೆಯ ಹೆಸರು:	PMKSY WDC – 2.0
ವರ್ಷ:	2021-22

ಕಾಮಗಾರಿಯ/ ಚಟುವಟಿಕೆಯ ಹೆಸರು:	ಕೃಷಿ ಅರಣ್ಯ ಸಸಿಗಳು
ಕಾಮಗಾರಿ/ಚಟುವಟಿಕೆಯ ಛಾಯಾಚಿತ್ರ (photo with Lat &Long)	
ಸರ್ವೆ ನಂಬರ್ :	9
ಅಕ್ಷಾಂಶ ಮತ್ತು ರೇಖಾಂಶ :	13.194504 75.989257
ಗ್ರಾಮ :	ಖಾನಿಹಳ್ಳಿ
ತಾಲ್ಲೂಕು :	ಅರಸೀಕೆರೆ
ಜಿಲ್ಲೆ :	ಹಾಸನ
ಕಾಮಗಾರಿ / ಚಟುವಟಿಕೆಯ ಅಂದಾಜು ಮೊತ್ತ (ರೂಪಾಯಿಗಳಲ್ಲಿ)	ರೂ. 5198- (ಐದು ಸಾವಿರದ ಒಂದು ನೂರ ತೊಂಬತ್ತೆಂಟು ಮಾತ್ರ)
ಕಾಮಗಾರಿ / ಚಟುವಟಿಕೆಯ ಕುರಿತು ಸಂಕ್ಷಿಪ್ತ ವಿವರ (ಸಮುದಾಯ ಕಾಮಗಾರಿಯಾಗಿದ್ದರೆ ಅಂದಾಜು ನೀರು ಸಂಗ್ರಹಣೆ (Cubic Meter), ರಕ್ಷಣಾತ್ಮಕ ನೀರಾವರಿ ಪ್ರದೇಶ, ಫಲಾನುಭವಿಗಳ ಸಂಖ್ಯೆ ವೈಯಕ್ತಿಕ ಕಾಮಗಾರಿಯಾಗಿದ್ದರೆ, ಫಲಾನುಭವಿ ಹೆಸರು, ಚಟುವಟಿಕೆಯಿಂದ ಪಡೆಯುತ್ತಿರುವ ಲಾಭ)	ಅರಣ್ಯ ಸಸಿಗಳನ್ನು ನಾಟಿ ಮಾಡುವುದು <u>ಕಾಮಗಾರಿ / ಚಟುವಟಿಕೆಯ ಕುರಿತು ಸಂಕ್ಷಿಪ್ತ ವಿವರ</u> ರೈತ ಫಲಾನುಭವಿಗಳಿಗೆ ಅನುಕೂಲವಾಗುವಂತೆ ರೈತರ ಜಮೀನಿನಲ್ಲಿ ಅರಣ್ಯ ಸಸಿಗಳನ್ನು ನಾಟಿ ಮಾಡಿಸುವುದು ವಸಂತಲಕ್ಷ್ಮಿ/ಬಸವರಾಜು ಜಲಾನಯನ ಅಭಿವೃದ್ಧಿ ಯೋಜನೆಯಡಿ ಉತ್ತಮ ಗುಣಮಟ್ಟದ ಕೃಷಿ ಅರಣ್ಯ ಸಸಿಗಳನ್ನು ಹೆಚ್ಚೇವು, ತೇಗ, ರಕ್ತ ಚಂದನ, ನೇರಳೆ, ಸಿಲ್ವರ್, ಶಿವನೆ, ಅಗಸೆ, ಸಿಲ್ವರ್, ತೇಗ, ಗಿಡಗಳನ್ನು ನಾಟಿ ಮಾಡಿದ ಫಲವಾಗಿ ನಮ್ಮ ಜಲಾನಯನ ಅಭಿವೃದ್ಧಿ ಯೋಜನೆಯಡಿ ಉತ್ತಮ ಗುಣಮಟ್ಟದ ಕೃಷಿ ಅರಣ್ಯ ಸಸಿಗಳನ್ನು ಹೆಚ್ಚೇವು, ತೇಗ, ರಕ್ತ ಚಂದನ, ನ ಬೆಳೆ ಬೆಳೆದರೂ ಉತ್ತಮ ಇಳುವರಿ ಬರುತ್ತದೆ. ಇದರಿಂದ ನಮ್ಮ ಆದಾಯವೂ ಸಹ ಹೆಚ್ಚಾಗಿದೆ.

ಅನುಬಂಧ

ಜಲಾನಯನ ಯೋಜನೆಗಳ ಚಟುವಟಿಕೆ/ಕಾಮಗಾರಿಗಳನ್ನು ಅಂತರ್ ಜಾಲದಲ್ಲಿ ಅಳವಡಿಸಲು
ಸಂಕ್ಷಿಪ್ತ ಮಾಹಿತಿ


ಯೋಜನೆಯ ಹೆಸರು:	PMKSY WDC – 2.0
ವರ್ಷ:	2021-22
ಕಾಮಗಾರಿಯ/ ಚಟುವಟಿಕೆಯ ಹೆಸರು:	ಕೃಷಿ ಅರಣ್ಯ ಸಸಿಗಳು

ಕಾಮಗಾರಿ/ಚಟುವಟಿಕೆಯ ಛಾಯಾಚಿತ್ರ (photo with Lat &Long)	
ಸರ್ವೆ ನಂಬರ್ :	9
ಅಕ್ಷಾಂಶ ಮತ್ತು ರೇಖಾಂಶ :	13.194504 75.989257
ಗ್ರಾಮ :	ಖಾನಿಹಳ್ಳಿ
ತಾಲ್ಲೂಕು :	ಅರಸೀಕೆರೆ
ಜಿಲ್ಲೆ :	ಹಾಸನ
ಕಾಮಗಾರಿ / ಚಟುವಟಿಕೆಯ ಅಂದಾಜು ಮೊತ್ತ (ರೂಪಾಯಿಗಳಲ್ಲಿ)	ರೂ. 5198- (ಐದು ಸಾವಿರದ ಒಂದು ನೂರ ತೊಂಬತ್ತೆಂಟು ಮಾತ್ರ)
ಕಾಮಗಾರಿ / ಚಟುವಟಿಕೆಯ ಕುರಿತು ಸಂಕ್ಷಿಪ್ತ ವಿವರ (ಸಮುದಾಯ ಕಾಮಗಾರಿಯಾಗಿದ್ದರೆ ಅಂದಾಜು ನೀರು ಸಂಗ್ರಹಣೆ (Cubic Meter), ರಕ್ಷಣಾತ್ಮಕ ನೀರಾವರಿ ಪ್ರದೇಶ, ಫಲಾನುಭವಿಗಳ ಸಂಖ್ಯೆ ವೈಯಕ್ತಿಕ ಕಾಮಗಾರಿಯಾಗಿದ್ದರೆ, ಫಲಾನುಭವಿ ಹೆಸರು, ಚಟುವಟಿಕೆಯಿಂದ ಪಡೆಯುತ್ತಿರುವ ಲಾಭ)	<p>ಅರಣ್ಯ ಸಸಿಗಳನ್ನು ನಾಟಿ ಮಾಡುವುದು <u>ಕಾಮಗಾರಿ / ಚಟುವಟಿಕೆಯ ಕುರಿತು ಸಂಕ್ಷಿಪ್ತ ವಿವರ</u></p> <p>ರೈತ ಫಲಾನುಭವಿಗಳಿಗೆ ಅನುಕೂಲವಾಗುವಂತೆ ರೈತರ ಜಮೀನಿನಲ್ಲಿ ಅರಣ್ಯ ಸಸಿಗಳನ್ನು ನಾಟಿ ಮಾಡಿಸುವುದು</p> <p>ದೇವಿರಮ್ಮ/ಶೇಖರಪ್ಪ ಜಲಾನಯನ ಅಭಿವೃದ್ಧಿ ಯೋಜನೆಯಡಿ ಉತ್ತಮ ಗುಣಮಟ್ಟದ ಕೃಷಿ ಅರಣ್ಯ ಸಸಿಗಳನ್ನು ನಾಟಿ ಮಾಡಿದ ಮಹಾಗನಿ ಹೆಬ್ಬೇವು, ತೇಗ, ರಕ್ತ ಚಂದನ, ನೇರಳೆ, ಸಿಲ್ವರ್, ಶಿವನೆ, ಅಗಸೆ, ಸಿಲ್ವರ್, ತೇಗ, ಗಿಡಗಳನ್ನು ನಾಟಿ ಮಾಡಿದ ಫಲವಾಗಿ ನಮ್ಮ ಜಲಾನಯನ ಅಭಿವೃದ್ಧಿ ಯೋಜನೆಯಡಿ ಉತ್ತಮ ಗುಣಮಟ್ಟದ ಕೃಷಿ ಅರಣ್ಯ ಸಸಿಗಳನ್ನು ನಾಟಿ ಮಾಡಿದ ಮಹಾಗನಿ ಹೆಬ್ಬೇವು, ತೇಗ, ರಕ್ತ ಚಂದನ, ನ ಬೆಳೆ ಬೆಳೆದರೂ ಉತ್ತಮ ಇಳುವರಿ ಬರುತ್ತದೆ. ಇದರಿಂದ ನಮ್ಮ ಆದಾಯವೂ ಸಹ ಹೆಚ್ಚಾಗಿದೆ.</p>

ಅನುಬಂಧ


ಜಲಾನಯನ ಯೋಜನೆಗಳ ಚಟುವಟಿಕೆ/ಕಾಮಗಾರಿಗಳನ್ನು ಅಂತರ್ ಜಾಲದಲ್ಲಿ ಅಳವಡಿಸಲು ಸಂಕ್ಷಿಪ್ತ ಮಾಹಿತಿ

ಯೋಜನೆಯ ಹೆಸರು:	PMKSY WDC – 2.0
ವರ್ಷ:	2021-22

ಕಾಮಗಾರಿಯ/ ಚಟುವಟಿಕೆಯ ಹೆಸರು:	ಕೃಷಿ ಅರಣ್ಯ ಸಸಿಗಳು
ಕಾಮಗಾರಿ/ಚಟುವಟಿಕೆಯ ಛಾಯಾಚಿತ್ರ (photo with Lat &Long)	
ಸರ್ವೆ ನಂಬರ್ :	13
ಅಕ್ಷಾಂಶ ಮತ್ತು ರೇಖಾಂಶ :	13.194504 75.989257
ಗ್ರಾಮ :	ಖಾನಿಹಳ್ಳಿ
ತಾಲ್ಲೂಕು :	ಅರಸೀಕೆರೆ
ಜಿಲ್ಲೆ :	ಹಾಸನ
ಕಾಮಗಾರಿ / ಚಟುವಟಿಕೆಯ ಅಂದಾಜು ಮೊತ್ತ (ರೂಪಾಯಿಗಳಲ್ಲಿ)	ರೂ. 5198- (ಐದು ಸಾವಿರದ ಒಂದು ನೂರ ತೊಂಬತ್ತೆಂಟು ಮಾತ್ರ)
ಕಾಮಗಾರಿ / ಚಟುವಟಿಕೆಯ ಕುರಿತು ಸಂಕ್ಷಿಪ್ತ ವಿವರ (ಸಮುದಾಯ ಕಾಮಗಾರಿಯಾಗಿದ್ದರೆ ಅಂದಾಜು ನೀರು ಸಂಗ್ರಹಣೆ (Cubic Meter), ರಕ್ಷಣಾತ್ಮಕ ನೀರಾವರಿ ಪ್ರದೇಶ, ಫಲಾನುಭವಿಗಳ ಸಂಖ್ಯೆ ವೈಯಕ್ತಿಕ ಕಾಮಗಾರಿಯಾಗಿದ್ದರೆ, ಫಲಾನುಭವಿ ಹೆಸರು, ಚಟುವಟಿಕೆಯಿಂದ ಪಡೆಯುತ್ತಿರುವ ಲಾಭ)	ಅರಣ್ಯ ಸಸಿಗಳನ್ನು ನಾಟಿ ಮಾಡುವುದು <u>ಕಾಮಗಾರಿ / ಚಟುವಟಿಕೆಯ ಕುರಿತು ಸಂಕ್ಷಿಪ್ತ ವಿವರ</u> ರೈತ ಫಲಾನುಭವಿಗಳಿಗೆ ಅನುಕೂಲವಾಗುವಂತೆ ರೈತರ ಜಮೀನಿನಲ್ಲಿ ಅರಣ್ಯ ಸಸಿಗಳನ್ನು ನಾಟಿ ಮಾಡಿಸುವುದು ಬಸವರಾಜ/ರುದ್ರಪ್ಪ ಜಲಾನಯನ ಅಭಿವೃದ್ಧಿ ಯೋಜನೆಯಡಿ ಉತ್ತಮ ಗುಣಮಟ್ಟದ ಕೃಷಿ ಅರಣ್ಯ ಸಸಿಗಳನ್ನು ನಾಟಿ ಮಾಡಿದ ಮಹಾಗನಿ ಹೆಬ್ಬೇವು, ತೇಗ, ರಕ್ತ ಚಂದನ, ನೇರಳೆ, ಸಿಲ್ವರ್, ಶಿವನೆ, ಅಗಸೆ, ಸಿಲ್ವರ್, ತೇಗ, ಗಿಡಗಳನ್ನು ನಾಟಿ ಮಾಡಿದ ಫಲವಾಗಿ ನಮ್ಮ ಜಲಾನಯನ ಅಭಿವೃದ್ಧಿ ಯೋಜನೆಯಡಿ ಉತ್ತಮ ಗುಣಮಟ್ಟದ ಕೃಷಿ ಅರಣ್ಯ ಸಸಿಗಳನ್ನು ನಾಟಿ ಮಾಡಿದ ಮಹಾಗನಿ ಹೆಬ್ಬೇವು, ತೇಗ, ರಕ್ತ ಚಂದನ, ನ ಬೆಳೆ ಬೆಳೆದರೂ ಉತ್ತಮ ಇಳುವರಿ ಬರುತ್ತದೆ. ಇದರಿಂದ ನಮ್ಮ ಆದಾಯವೂ ಸಹ ಹೆಚ್ಚಾಗಿದೆ.


ಅನುಬಂಧ
ಜಲಾನಯನ ಯೋಜನೆಗಳ ಚಟುವಟಿಕೆ/ಕಾಮಗಾರಿಗಳನ್ನು ಅಂತರ್ ಜಾಲದಲ್ಲಿ ಅಳವಡಿಸಲು
ಸಂಕ್ಷಿಪ್ತ ಮಾಹಿತಿ

ಯೋಜನೆಯ ಹೆಸರು:	PMKSY WDC – 2.0
ವರ್ಷ:	2021-22
ಕಾಮಗಾರಿಯ/ ಚಟುವಟಿಕೆಯ ಹೆಸರು:	ಕೃಷಿ ಅರಣ್ಯ ಸಸಿಗಳು

ಕಾಮಗಾರಿ/ಚಟುವಟಿಕೆಯ ಛಾಯಾಚಿತ್ರ (photo with Lat &Long)	
ಸರ್ವೆ ನಂಬರ್ :	17/4
ಅಕ್ಷಾಂಶ ಮತ್ತು ರೇಖಾಂಶ :	13.194504 75.989257
ಗ್ರಾಮ :	ಖಾನಿಹಳ್ಳಿ
ತಾಲ್ಲೂಕು :	ಅರಸೀಕೆರೆ
ಜಿಲ್ಲೆ :	ಹಾಸನ
ಕಾಮಗಾರಿ / ಚಟುವಟಿಕೆಯ ಅಂದಾಜು ಮೊತ್ತ (ರೂಪಾಯಿಗಳಲ್ಲಿ)	ರೂ. 5198- (ಐದು ಸಾವಿರದ ಒಂದು ನೂರ ತೊಂಬತ್ತೆಂಟು ಮಾತ್ರ)
ಕಾಮಗಾರಿ / ಚಟುವಟಿಕೆಯ ಕುರಿತು ಸಂಕ್ಷಿಪ್ತ ವಿವರ (ಸಮುದಾಯ ಕಾಮಗಾರಿಯಾಗಿದ್ದರೆ ಅಂದಾಜು ನೀರು ಸಂಗ್ರಹಣೆ (Cubic Meter), ರಕ್ಷಣಾತ್ಮಕ ನೀರಾವರಿ ಪ್ರದೇಶ, ಫಲಾನುಭವಿಗಳ ಸಂಖ್ಯೆ ವೈಯಕ್ತಿಕ ಕಾಮಗಾರಿಯಾಗಿದ್ದರೆ, ಫಲಾನುಭವಿ ಹೆಸರು, ಚಟುವಟಿಕೆಯಿಂದ ಪಡೆಯುತ್ತಿರುವ ಲಾಭ)	<p>ಅರಣ್ಯ ಸಸಿಗಳನ್ನು ನಾಟಿ ಮಾಡುವುದು ಕಾಮಗಾರಿ / ಚಟುವಟಿಕೆಯ ಕುರಿತು ಸಂಕ್ಷಿಪ್ತ ವಿವರ</p> <p>ರೈತ ಫಲಾನುಭವಿಗಳಿಗೆ ಅನುಕೂಲವಾಗುವಂತೆ ರೈತರ ಜಮೀನಿನಲ್ಲಿ ಅರಣ್ಯ ಸಸಿಗಳನ್ನು ನಾಟಿ ಮಾಡಿಸುವುದು</p> <p>ಶಿವಕುಮಾರ/ಸಿದ್ದಪ್ಪ ಜಲಾನಯನ ಅಭಿವೃದ್ಧಿ ಯೋಜನೆಯಡಿ ಉತ್ತಮ ಗುಣಮಟ್ಟದ ಕೃಷಿ ಅರಣ್ಯ ಸಸಿಗಳನ್ನು ನಾಟಿ ಮಾಡಿದ ಮಹಾಗನಿ ಹೆಬ್ಬೇವು, ತೇಗ, ರಕ್ತ ಚಂದನ, ನೇರಳೆ, ಸಿಲ್ವರ್, ಶಿವನೆ, ಅಗಸೆ, ಸಿಲ್ವರ್, ತೇಗ, ಗಿಡಗಳನ್ನು ನಾಟಿ ಮಾಡಿದ ಫಲವಾಗಿ ನಮ್ಮ ಜಲಾನಯನ ಅಭಿವೃದ್ಧಿ ಯೋಜನೆಯಡಿ ಉತ್ತಮ ಗುಣಮಟ್ಟದ ಕೃಷಿ ಅರಣ್ಯ ಸಸಿಗಳನ್ನು ನಾಟಿ ಮಾಡಿದ ಮಹಾಗನಿ ಹೆಬ್ಬೇವು, ತೇಗ, ರಕ್ತ ಚಂದನ, ನ ಬೆಳೆ ಬೆಳೆದರೂ ಉತ್ತಮ ಇಳುವರಿ ಬರುತ್ತದೆ. ಇದರಿಂದ ನಮ್ಮ ಆದಾಯವೂ ಸಹ ಹೆಚ್ಚಾಗಿದೆ.</p>

ಅನುಬಂಧ
ಜಲಾನಯನ ಯೋಜನೆಗಳ ಚಟುವಟಿಕೆ/ಕಾಮಗಾರಿಗಳನ್ನು ಅಂತರ್ ಜಾಲದಲ್ಲಿ ಅಳವಡಿಸಲು ಸಂಕ್ಷಿಪ್ತ ಮಾಹಿತಿ


ಯೋಜನೆಯ ಹೆಸರು:	PMKSY WDC – 2.0
ವರ್ಷ:	2021-22
ಕಾಮಗಾರಿಯ/ ಚಟುವಟಿಕೆಯ ಹೆಸರು:	ಕೃಷಿ ಅರಣ್ಯ ಸಸಿಗಳು

ಕಾಮಗಾರಿ/ಚಟುವಟಿಕೆಯ ಛಾಯಾಚಿತ್ರ (photo with Lat &Long)	
ಸರ್ವೆ ನಂಬರ್ :	23
ಅಕ್ಷಾಂಶ ಮತ್ತು ರೇಖಾಂಶ :	13.194504 75.989257
ಗ್ರಾಮ :	ಖಾನಿಹಳ್ಳಿ
ತಾಲ್ಲೂಕು :	ಅರಸೀಕೆರೆ
ಜಿಲ್ಲೆ :	ಹಾಸನ
ಕಾಮಗಾರಿ / ಚಟುವಟಿಕೆಯ ಅಂದಾಜು ಮೊತ್ತ (ರೂಪಾಯಿಗಳಲ್ಲಿ)	ರೂ. 5198- (ಐದು ಸಾವಿರದ ಒಂದು ನೂರ ತೊಂಬತ್ತೆಂಟು ಮಾತ್ರ)
ಕಾಮಗಾರಿ / ಚಟುವಟಿಕೆಯ ಕುರಿತು ಸಂಕ್ಷಿಪ್ತ ವಿವರ (ಸಮುದಾಯ ಕಾಮಗಾರಿಯಾಗಿದ್ದರೆ ಅಂದಾಜು ನೀರು ಸಂಗ್ರಹಣೆ (Cubic Meter), ರಕ್ಷಣಾತ್ಮಕ ನೀರಾವರಿ ಪ್ರದೇಶ, ಫಲಾನುಭವಿಗಳ ಸಂಖ್ಯೆ ವೈಯಕ್ತಿಕ ಕಾಮಗಾರಿಯಾಗಿದ್ದರೆ, ಫಲಾನುಭವಿ ಹೆಸರು, ಚಟುವಟಿಕೆಯಿಂದ ಪಡೆಯುತ್ತಿರುವ ಲಾಭ)	<p>ಅರಣ್ಯ ಸಸಿಗಳನ್ನು ನಾಟಿ ಮಾಡುವುದು <u>ಕಾಮಗಾರಿ / ಚಟುವಟಿಕೆಯ ಕುರಿತು ಸಂಕ್ಷಿಪ್ತ ವಿವರ</u></p> <p>ರೈತ ಫಲಾನುಭವಿಗಳಿಗೆ ಅನುಕೂಲವಾಗುವಂತೆ ರೈತರ ಜಮೀನಿನಲ್ಲಿ ಅರಣ್ಯ ಸಸಿಗಳನ್ನು ನಾಟಿ ಮಾಡಿಸುವುದು</p> <p>ಈಶ್ವರಪ್ಪ/ವೀರಣ್ಣಯ್ಯ ಜಲಾನಯನ ಅಭಿವೃದ್ಧಿ ಯೋಜನೆಯಡಿ ಉತ್ತಮ ಗುಣಮಟ್ಟದ ಕೃಷಿ ಅರಣ್ಯ ಸಸಿಗಳನ್ನು ನಾಟಿ ಮಾಡಿದ ಮಹಾಗನಿ ಹೆಬ್ಬೇವು, ತೇಗ, ರಕ್ತ ಚಂದನ, ನೇರಳೆ, ಸಿಲ್ವರ್, ಶಿವನೆ, ಅಗಸೆ, ಸಿಲ್ವರ್, ತೇಗ, ಗಿಡಗಳನ್ನು ನಾಟಿ ಮಾಡಿದ ಫಲವಾಗಿ ನಮ್ಮ ಜಲಾನಯನ ಅಭಿವೃದ್ಧಿ ಯೋಜನೆಯಡಿ ಉತ್ತಮ ಗುಣಮಟ್ಟದ ಕೃಷಿ ಅರಣ್ಯ ಸಸಿಗಳನ್ನು ನಾಟಿ ಮಾಡಿದ ಮಹಾಗನಿ ಹೆಬ್ಬೇವು, ತೇಗ, ರಕ್ತ ಚಂದನ, ನ ಬೆಳೆ ಬೆಳೆದರೂ ಉತ್ತಮ ಇಳುವರಿ ಬರುತ್ತದೆ. ಇದರಿಂದ ನಮ್ಮ ಆದಾಯವೂ ಸಹ ಹೆಚ್ಚಾಗಿದೆ.</p>

ಅನುಬಂಧ

ಜಲಾನಯನ ಯೋಜನೆಗಳ ಚಟುವಟಿಕೆ/ಕಾಮಗಾರಿಗಳನ್ನು ಅಂತರ್ ಜಾಲದಲ್ಲಿ ಅಳವಡಿಸಲು ಸಂಕ್ಷಿಪ್ತ ಮಾಹಿತಿ


ಯೋಜನೆಯ ಹೆಸರು:	PMKSY WDC – 2.0
ವರ್ಷ:	2021-22
ಕಾಮಗಾರಿಯು/ ಚಟುವಟಿಕೆಯ ಹೆಸರು:	ಕೃಷಿ ಅರಣ್ಯ ಸಸಿಗಳು

ಕಾಮಗಾರಿ/ಚಟುವಟಿಕೆಯ ಛಾಯಾಚಿತ್ರ (photo with Lat &Long)	
ಸರ್ವೆ ನಂಬರ್ :	228/2
ಅಕ್ಷಾಂಶ ಮತ್ತು ರೇಖಾಂಶ :	13.194504 75.989257
ಗ್ರಾಮ :	ಖಾನಿಹಳ್ಳಿ
ತಾಲ್ಲೂಕು :	ಅರಸೀಕೆರೆ
ಜಿಲ್ಲೆ :	ಹಾಸನ
ಕಾಮಗಾರಿ / ಚಟುವಟಿಕೆಯ ಅಂದಾಜು ಮೊತ್ತ (ರೂಪಾಯಿಗಳಲ್ಲಿ)	ರೂ. 5198- (ಐದು ಸಾವಿರದ ಒಂದು ನೂರ ತೊಂಬತ್ತೆಂಟು ಮಾತ್ರ)
ಕಾಮಗಾರಿ / ಚಟುವಟಿಕೆಯ ಕುರಿತು ಸಂಕ್ಷಿಪ್ತ ವಿವರ (ಸಮುದಾಯ ಕಾಮಗಾರಿಯಾಗಿದ್ದರೆ ಅಂದಾಜು ನೀರು ಸಂಗ್ರಹಣೆ (Cubic Meter), ರಕ್ಷಣಾತ್ಮಕ ನೀರಾವರಿ ಪ್ರದೇಶ, ಫಲಾನುಭವಿಗಳ ಸಂಖ್ಯೆ ವೈಯಕ್ತಿಕ ಕಾಮಗಾರಿಯಾಗಿದ್ದರೆ, ಫಲಾನುಭವಿ ಹೆಸರು, ಚಟುವಟಿಕೆಯಿಂದ ಪಡೆಯುತ್ತಿರುವ ಲಾಭ)	<p>ಅರಣ್ಯ ಸಸಿಗಳನ್ನು ನಾಟಿ ಮಾಡುವುದು</p> <p><u>ಕಾಮಗಾರಿ / ಚಟುವಟಿಕೆಯ ಕುರಿತು ಸಂಕ್ಷಿಪ್ತ ವಿವರ</u></p> <p>ರೈತ ಫಲಾನುಭವಿಗಳಿಗೆ ಅನುಕೂಲವಾಗುವಂತೆ ರೈತರ ಜಮೀನಿನಲ್ಲಿ ಅರಣ್ಯ ಸಸಿಗಳನ್ನು ನಾಟಿ ಮಾಡಿಸುವುದು</p> <p>ರೇಣುಕಮೂರ್ತಿ/ಶಿವಲಿಂಗಪ್ಪ</p> <p>ಜಲಾನಯನ ಅಭಿವೃದ್ಧಿ ಯೋಜನೆಯಡಿ ಉತ್ತಮ ಗುಣಮಟ್ಟದ ಕೃಷಿ ಅರಣ್ಯ ಸಸಿಗಳನ್ನು ಖಾನಿಹಳ್ಳಿ ಮಹಾಗಣಿ ಹೆಬ್ಬೇವು, ತೇಗ, ರಕ್ತ ಚಂದನ, ನೇರಳೆ, ಸಿಲ್ವರ್, ಶಿವನೆ, ಅಗಸೆ, ಸಿಲ್ವರ್, ತೇಗ, ಗಿಡಗಳನ್ನು ನಾಟಿ ಮಾಡಿದ ಫಲವಾಗಿ ನಮ್ಮ ಜಲಾನಯನ ಅಭಿವೃದ್ಧಿ ಯೋಜನೆಯಡಿ ಉತ್ತಮ ಗುಣಮಟ್ಟದ ಕೃಷಿ ಅರಣ್ಯ ಸಸಿಗಳನ್ನು ಖಾನಿಹಳ್ಳಿ ಮಹಾಗಣಿ ಹೆಬ್ಬೇವು, ತೇಗ, ರಕ್ತ ಚಂದನ, ನ ಬೆಳೆ ಬೆಳೆದರೂ ಉತ್ತಮ ಇಳುವರಿ ಬರುತ್ತದೆ. ಇದರಿಂದ ನಮ್ಮ ಆದಾಯವೂ ಸಹ ಹೆಚ್ಚಾಗಿದೆ.</p>

ಅನುಬಂಧ

ಜಲಾನಯನ ಯೋಜನೆಗಳ ಚಟುವಟಿಕೆ/ಕಾಮಗಾರಿಗಳನ್ನು ಅಂತರ್ ಜಾಲದಲ್ಲಿ ಅಳವಡಿಸಲು ಸಂಕ್ಷಿಪ್ತ ಮಾಹಿತಿ


ಯೋಜನೆಯ ಹೆಸರು:	PMKSY WDC – 2.0
ವರ್ಷ:	2021-22
ಕಾಮಗಾರಿಯ/ ಚಟುವಟಿಕೆಯ ಹೆಸರು:	ಕೃಷಿ ಅರಣ್ಯ ಸಸಿಗಳು

ಕಾಮಗಾರಿ/ಚಟುವಟಿಕೆಯ ಛಾಯಾಚಿತ್ರ (photo with Lat &Long)	
ಸರ್ವೆ ನಂಬರ್ :	90
ಅಕ್ಷಾಂಶ ಮತ್ತು ರೇಖಾಂಶ :	13.194504 75.989257
ಗ್ರಾಮ :	ಖಾನಿಹಳ್ಳಿ
ತಾಲ್ಲೂಕು :	ಅರಸೀಕೆರೆ
ಜಿಲ್ಲೆ :	ಹಾಸನ
ಕಾಮಗಾರಿ / ಚಟುವಟಿಕೆಯ ಅಂದಾಜು ಮೊತ್ತ (ರೂಪಾಯಿಗಳಲ್ಲಿ)	ರೂ. 5198- (ಐದು ಸಾವಿರದ ಒಂದು ನೂರ ತೊಂಬತ್ತೆಂಟು ಮಾತ್ರ)
ಕಾಮಗಾರಿ / ಚಟುವಟಿಕೆಯ ಕುರಿತು ಸಂಕ್ಷಿಪ್ತ ವಿವರ (ಸಮುದಾಯ ಕಾಮಗಾರಿಯಾಗಿದ್ದರೆ ಅಂದಾಜು ನೀರು ಸಂಗ್ರಹಣೆ (Cubic Meter), ರಕ್ಷಣಾತ್ಮಕ ನೀರಾವರಿ ಪ್ರದೇಶ, ಫಲಾನುಭವಿಗಳ ಸಂಖ್ಯೆ ವೈಯಕ್ತಿಕ ಕಾಮಗಾರಿಯಾಗಿದ್ದರೆ, ಫಲಾನುಭವಿ ಹೆಸರು, ಚಟುವಟಿಕೆಯಿಂದ ಪಡೆಯುತ್ತಿರುವ ಲಾಭ)	<p>ಅರಣ್ಯ ಸಸಿಗಳನ್ನು ನಾಟಿ ಮಾಡುವುದು</p> <p><u>ಕಾಮಗಾರಿ / ಚಟುವಟಿಕೆಯ ಕುರಿತು ಸಂಕ್ಷಿಪ್ತ ವಿವರ</u></p> <p>ರೈತ ಫಲಾನುಭವಿಗಳಿಗೆ ಅನುಕೂಲವಾಗುವಂತೆ ರೈತರ ಜಮೀನಿನಲ್ಲಿ ಅರಣ್ಯ ಸಸಿಗಳನ್ನು ನಾಟಿ ಮಾಡಿಸುವುದು</p> <p>ಪಾಲಾಕ್ಷ/ನಂಜುಂಡಯ್ಯ ಜಲಾನಯನ ಅಭಿವೃದ್ಧಿ ಯೋಜನೆಯಡಿ ಉತ್ತಮ ಗುಣಮಟ್ಟದ ಕೃಷಿ ಅರಣ್ಯ ಸಸಿಗಳನ್ನು ಖಾನಿಹಳ್ಳಿ ಮಹಾಗನಿ ಹೆಬ್ಬೇವು, ತೇಗ, ರಕ್ತ ಚಂದನ, ನೇರಳೆ, ಸಿಲ್ವರ್, ಶಿವನೆ, ಅಗಸೆ, ಸಿಲ್ವರ್, ತೇಗ, ಗಿಡಗಳನ್ನು ನಾಟಿ ಮಾಡಿದ ಫಲವಾಗಿ ನಮ್ಮ ಜಲಾನಯನ ಅಭಿವೃದ್ಧಿ ಯೋಜನೆಯಡಿ ಉತ್ತಮ ಗುಣಮಟ್ಟದ ಕೃಷಿ ಅರಣ್ಯ ಸಸಿಗಳನ್ನು ಖಾನಿಹಳ್ಳಿ ಮಹಾಗನಿ ಹೆಬ್ಬೇವು, ತೇಗ, ರಕ್ತ ಚಂದನ, ನ ಬೆಳೆ ಬೆಳೆದರೂ ಉತ್ತಮ ಇಳುವರಿ ಬರುತ್ತದೆ. ಇದರಿಂದ ನಮ್ಮ ಆದಾಯವೂ ಸಹ ಹೆಚ್ಚಾಗಿದೆ.</p>

ಅನುಬಂಧ

ಜಲಾನಯನ ಯೋಜನೆಗಳ ಚಟುವಟಿಕೆ/ಕಾಮಗಾರಿಗಳನ್ನು ಅಂತರ್ ಜಾಲದಲ್ಲಿ ಅಳವಡಿಸಲು ಸಂಕ್ಷಿಪ್ತ ಮಾಹಿತಿ


ಯೋಜನೆಯ ಹೆಸರು:	PMKSY WDC – 2.0
ವರ್ಷ:	2021-22
ಕಾಮಗಾರಿಯ/ ಚಟುವಟಿಕೆಯ ಹೆಸರು:	ಕೃಷಿ ಅರಣ್ಯ ಸಸಿಗಳು

ಕಾಮಗಾರಿ/ಚಟುವಟಿಕೆಯ ಛಾಯಾಚಿತ್ರ (photo with Lat &Long)	
ಸರ್ವೆ ನಂಬರ್ :	638/3
ಅಕ್ಷಾಂಶ ಮತ್ತು ರೇಖಾಂಶ :	13.194504 75.989257
ಗ್ರಾಮ :	ಖಾನಿಹಳ್ಳಿ
ತಾಲ್ಲೂಕು :	ಅರಸೀಕೆರೆ
ಜಿಲ್ಲೆ :	ಹಾಸನ
ಕಾಮಗಾರಿ / ಚಟುವಟಿಕೆಯ ಅಂದಾಜು ಮೊತ್ತ (ರೂಪಾಯಿಗಳಲ್ಲಿ)	ರೂ. 5198- (ಐದು ಸಾವಿರದ ಒಂದು ನೂರ ತೊಂಬತ್ತೆಂಟು ಮಾತ್ರ)
ಕಾಮಗಾರಿ / ಚಟುವಟಿಕೆಯ ಕುರಿತು ಸಂಕ್ಷಿಪ್ತ ವಿವರ (ಸಮುದಾಯ ಕಾಮಗಾರಿಯಾಗಿದ್ದರೆ ಅಂದಾಜು ನೀರು ಸಂಗ್ರಹಣೆ (Cubic Meter), ರಕ್ಷಣಾತ್ಮಕ ನೀರಾವರಿ ಪ್ರದೇಶ, ಫಲಾನುಭವಿಗಳ ಸಂಖ್ಯೆ ವೈಯಕ್ತಿಕ ಕಾಮಗಾರಿಯಾಗಿದ್ದರೆ, ಫಲಾನುಭವಿ ಹೆಸರು, ಚಟುವಟಿಕೆಯಿಂದ ಪಡೆಯುತ್ತಿರುವ ಲಾಭ)	<p>ಅರಣ್ಯ ಸಸಿಗಳನ್ನು ನಾಟಿ ಮಾಡುವುದು ಕಾಮಗಾರಿ / ಚಟುವಟಿಕೆಯ ಕುರಿತು ಸಂಕ್ಷಿಪ್ತ ವಿವರ</p> <p>ರೈತ ಫಲಾನುಭವಿಗಳಿಗೆ ಅನುಕೂಲವಾಗುವಂತೆ ರೈತರ ಜಮೀನಿನಲ್ಲಿ ಅರಣ್ಯ ಸಸಿಗಳನ್ನು ನಾಟಿ ಮಾಡಿಸುವುದು ಶಿವಣ್ಣ/ಬಸವಲಿಂಗಯ್ಯ ಜಲಾನಯನ ಅಭಿವೃದ್ಧಿ ಯೋಜನೆಯಡಿ ಉತ್ತಮ ಗುಣಮಟ್ಟದ ಕೃಷಿ ಅರಣ್ಯ ಸಸಿಗಳನ್ನು ನಾಟಿ ಮಾಡಿದ ಮಹಾಗನಿ ಹೆಬ್ಬೇವು, ತೇಗ, ರಕ್ತ ಚಂದನ, ನೇರಳೆ, ಸಿಲ್ವರ್, ಶಿವನಿ, ಅಗಸೆ, ಸಿಲ್ವರ್, ತೇಗ, ಗಿಡಗಳನ್ನು ನಾಟಿ ಮಾಡಿದ ಫಲವಾಗಿ ನಮ್ಮ ಜಲಾನಯನ ಅಭಿವೃದ್ಧಿ ಯೋಜನೆಯಡಿ ಉತ್ತಮ ಗುಣಮಟ್ಟದ ಕೃಷಿ ಅರಣ್ಯ ಸಸಿಗಳನ್ನು ನಾಟಿ ಮಾಡಿದ ಮಹಾಗನಿ ಹೆಬ್ಬೇವು, ತೇಗ, ರಕ್ತ ಚಂದನ, ನ ಬೆಳೆ ಬೆಳೆದರೂ ಉತ್ತಮ ಇಳುವರಿ ಬರುತ್ತದೆ. ಇದರಿಂದ ನಮ್ಮ ಆದಾಯವೂ ಸಹ ಹೆಚ್ಚಾಗಿದೆ.</p>

ಅನುಬಂಧ

ಜಲಾನಯನ ಯೋಜನೆಗಳ ಚಟುವಟಿಕೆ/ಕಾಮಗಾರಿಗಳನ್ನು ಅಂತರ್ ಜಾಲದಲ್ಲಿ ಅಳವಡಿಸಲು ಸಂಕ್ಷಿಪ್ತ ಮಾಹಿತಿ


ಯೋಜನೆಯ ಹೆಸರು:	PMKSY WDC – 2.0
ವರ್ಷ:	2021-22
ಕಾಮಗಾರಿಯ/ ಚಟುವಟಿಕೆಯ ಹೆಸರು:	ಕೃಷಿ ಅರಣ್ಯ ಸಸಿಗಳು

<p>ಕಾಮಗಾರಿ/ಚಟುವಟಿಕೆಯ ಛಾಯಾಚಿತ್ರ (photo with Lat &Long)</p>	
<p>ಸರ್ವೆ ನಂಬರ್ :</p>	<p>42ಸಿ</p>
<p>ಅಕ್ಷಾಂಶ ಮತ್ತು ರೇಖಾಂಶ :</p>	<p>13.194504 75.989257</p>
<p>ಗ್ರಾಮ :</p>	<p>ಖಾನಿಹಳ್ಳಿ</p>
<p>ತಾಲ್ಲೂಕು :</p>	<p>ಅರಸೀಕೆರೆ</p>
<p>ಜಿಲ್ಲೆ :</p>	<p>ಹಾಸನ</p>
<p>ಕಾಮಗಾರಿ / ಚಟುವಟಿಕೆಯ ಅಂದಾಜು ಮೊತ್ತ (ರೂಪಾಯಿಗಳಲ್ಲಿ)</p>	<p>ರೂ. 5198- (ಐದು ಸಾವಿರದ ಒಂದು ನೂರ ತೊಂಬತ್ತೆಂಟು ಮಾತ್ರ)</p>
<p>ಕಾಮಗಾರಿ / ಚಟುವಟಿಕೆಯ ಕುರಿತು ಸಂಕ್ಷಿಪ್ತ ವಿವರ (ಸಮುದಾಯ ಕಾಮಗಾರಿಯಾಗಿದ್ದರೆ ಅಂದಾಜು ನೀರು ಸಂಗ್ರಹಣೆ (Cubic Meter), ರಕ್ಷಣಾತ್ಮಕ ನೀರಾವರಿ ಪ್ರದೇಶ, ಫಲಾನುಭವಿಗಳ ಸಂಖ್ಯೆ ವೈಯಕ್ತಿಕ ಕಾಮಗಾರಿಯಾಗಿದ್ದರೆ, ಫಲಾನುಭವಿ ಹೆಸರು, ಚಟುವಟಿಕೆಯಿಂದ ಪಡೆಯುತ್ತಿರುವ ಲಾಭ)</p>	<p>ಅರಣ್ಯ ಸಸಿಗಳನ್ನು ನಾಟಿ ಮಾಡುವುದು ಕಾಮಗಾರಿ / ಚಟುವಟಿಕೆಯ ಕುರಿತು ಸಂಕ್ಷಿಪ್ತ ವಿವರ ರೈತ ಫಲಾನುಭವಿಗಳಿಗೆ ಅನುಕೂಲವಾಗುವಂತೆ ರೈತರ ಜಮೀನಿನಲ್ಲಿ ಅರಣ್ಯ ಸಸಿಗಳನ್ನು ನಾಟಿ ಮಾಡಿಸುವುದು ಪಾಲಕ್ಷಮ್ಯ/ಶಿವಯ್ಯ ಜಲಾನಯನ ಅಭಿವೃದ್ಧಿ ಯೋಜನೆಯಡಿ ಉತ್ತಮ ಗುಣಮಟ್ಟದ ಕೃಷಿ ಅರಣ್ಯ ಸಸಿಗಳನ್ನು ನಾಟಿ ಮಾಡಿದ ಮಹಾಗನಿ ಹೆಬ್ಬೇವು, ತೇಗ, ರಕ್ತ ಚಂದನ, ನೇರಳೆ, ಸಿಲ್ವರ್, ಶಿವನೆ, ಅಗಸೆ, ಸಿಲ್ವರ್, ತೇಗ, ಗಿಡಗಳನ್ನು ನಾಟಿ ಮಾಡಿದ ಫಲವಾಗಿ ನಮ್ಮ ಜಲಾನಯನ ಅಭಿವೃದ್ಧಿ ಯೋಜನೆಯಡಿ ಉತ್ತಮ ಗುಣಮಟ್ಟದ ಕೃಷಿ ಅರಣ್ಯ ಸಸಿಗಳನ್ನು ನಾಟಿ ಮಾಡಿದ ಮಹಾಗನಿ ಹೆಬ್ಬೇವು, ತೇಗ, ರಕ್ತ ಚಂದನ, ನ ಬೆಳೆ ಬೆಳೆದರೂ ಉತ್ತಮ ಇಳುವರಿ ಬರುತ್ತದೆ. ಇದರಿಂದ ನಮ್ಮ ಆದಾಯವೂ ಸಹ ಹೆಚ್ಚಾಗಿದೆ.</p>

ಅನುಬಂಧ

**ಜಲಾನಯನ ಯೋಜನೆಗಳ ಚಟುವಟಿಕೆ/ಕಾಮಗಾರಿಗಳನ್ನು ಅಂತರ್ ಜಾಲದಲ್ಲಿ ಅಳವಡಿಸಲು
ಸಂಕ್ಷಿಪ್ತ ಮಾಹಿತಿ**


<p>ಯೋಜನೆಯ ಹೆಸರು:</p>	<p>PMKSY WDC – 2.0</p>
<p>ವರ್ಷ:</p>	<p>2021-22</p>
<p>ಕಾಮಗಾರಿಯ/ ಚಟುವಟಿಕೆಯ ಹೆಸರು:</p>	<p>ಕೃಷಿ ಅರಣ್ಯ ಸಸಿಗಳು</p>

ಕಾಮಗಾರಿ/ಚಟುವಟಿಕೆಯ ಛಾಯಾಚಿತ್ರ (photo with Lat & Long)	
ಸರ್ವೆ ನಂಬರ್ :	6/3,
ಅಕ್ಷಾಂಶ ಮತ್ತು ರೇಖಾಂಶ :	13.194504 75.989257
ಗ್ರಾಮ :	ಖಾನಿಹಳ್ಳಿ
ತಾಲ್ಲೂಕು :	ಅರಸೀಕೆರೆ
ಜಿಲ್ಲೆ :	ಹಾಸನ
ಕಾಮಗಾರಿ / ಚಟುವಟಿಕೆಯ ಅಂದಾಜು ಮೊತ್ತ (ರೂಪಾಯಿಗಳಲ್ಲಿ)	ರೂ. 5198- (ಐದು ಸಾವಿರದ ಒಂದು ನೂರ ತೊಂಬತ್ತೆಂಟು ಮಾತ್ರ)
ಕಾಮಗಾರಿ / ಚಟುವಟಿಕೆಯ ಕುರಿತು ಸಂಕ್ಷಿಪ್ತ ವಿವರ (ಸಮುದಾಯ ಕಾಮಗಾರಿಯಾಗಿದ್ದರೆ ಅಂದಾಜು ನೀರು ಸಂಗ್ರಹಣೆ (Cubic Meter), ರಕ್ಷಣಾತ್ಮಕ ನೀರಾವರಿ ಪ್ರದೇಶ, ಫಲಾನುಭವಿಗಳ ಸಂಖ್ಯೆ ವೈಯಕ್ತಿಕ ಕಾಮಗಾರಿಯಾಗಿದ್ದರೆ, ಫಲಾನುಭವಿ ಹೆಸರು, ಚಟುವಟಿಕೆಯಿಂದ ಪಡೆಯುತ್ತಿರುವ ಲಾಭ)	<p>ಅರಣ್ಯ ಸಸಿಗಳನ್ನು ನಾಟಿ ಮಾಡುವುದು <u>ಕಾಮಗಾರಿ / ಚಟುವಟಿಕೆಯ ಕುರಿತು ಸಂಕ್ಷಿಪ್ತ ವಿವರ</u></p> <p>ರೈತ ಫಲಾನುಭವಿಗಳಿಗೆ ಅನುಕೂಲವಾಗುವಂತೆ ರೈತರ ಜಮೀನಿನಲ್ಲಿ ಅರಣ್ಯ ಸಸಿಗಳನ್ನು ನಾಟಿ ಮಾಡಿಸುವುದು</p> <p>ವಿಜಯಮ್ಮ/ಶಿವಯ್ಯ ಜಲಾನಯನ ಅಭಿವೃದ್ಧಿ ಯೋಜನೆಯಡಿ ಉತ್ತಮ ಗುಣಮಟ್ಟದ ಕೃಷಿ ಅರಣ್ಯ ಸಸಿಗಳನ್ನು ನಾಟಿ ಮಾಡಿದ ಮಹಾಗನಿ ಹೆಬ್ಬೇವು, ತೇಗ, ರಕ್ತ ಚಂದನ, ನೇರಳೆ, ಸಿಲ್ವರ್, ಶಿವನೆ, ಅಗಸೆ, ಸಿಲ್ವರ್, ತೇಗ, ಗಿಡಗಳನ್ನು ನಾಟಿ ಮಾಡಿದ ಫಲವಾಗಿ ನಮ್ಮ ಜಲಾನಯನ ಅಭಿವೃದ್ಧಿ ಯೋಜನೆಯಡಿ ಉತ್ತಮ ಗುಣಮಟ್ಟದ ಕೃಷಿ ಅರಣ್ಯ ಸಸಿಗಳನ್ನು ನಾಟಿ ಮಾಡಿದ ಮಹಾಗನಿ ಹೆಬ್ಬೇವು, ತೇಗ, ರಕ್ತ ಚಂದನ, ನ ಬೆಳೆ ಬೆಳೆದರೂ ಉತ್ತಮ ಇಳುವರಿ ಬರುತ್ತದೆ. ಇದರಿಂದ ನಮ್ಮ ಆದಾಯವೂ ಸಹ ಹೆಚ್ಚಾಗಿದೆ.</p>

ಅನುಬಂಧ


ಜಲಾನಯನ ಯೋಜನೆಗಳ ಚಟುವಟಿಕೆ/ಕಾಮಗಾರಿಗಳನ್ನು ಅಂತರ್ ಜಾಲದಲ್ಲಿ ಅಳವಡಿಸಲು ಸಂಕ್ಷಿಪ್ತ ಮಾಹಿತಿ

ಯೋಜನೆಯ ಹೆಸರು:	PMKSY WDC – 2.0
ವರ್ಷ:	2021-22
ಕಾಮಗಾರಿಯ/ ಚಟುವಟಿಕೆಯ ಹೆಸರು:	ಕೃಷಿ ಅರಣ್ಯ ಸಸಿಗಳು

ಕಾಮಗಾರಿ/ಚಟುವಟಿಕೆಯ ಛಾಯಚಿತ್ರ (photo with Lat &Long)	
ಸರ್ವೆ ನಂಬರ್ :	230
ಅಕ್ಷಾಂಶ ಮತ್ತು ರೇಖಾಂಶ :	13.194504 75.989257
ಗ್ರಾಮ :	ಖಾನಿಹಳ್ಳಿ
ತಾಲ್ಲೂಕು :	ಅರಸೀಕೆರೆ
ಜಿಲ್ಲೆ :	ಹಾಸನ
ಕಾಮಗಾರಿ / ಚಟುವಟಿಕೆಯ ಅಂದಾಜು ಮೊತ್ತ (ರೂಪಾಯಿಗಳಲ್ಲಿ)	ರೂ. 5198- (ಐದು ಸಾವಿರದ ಒಂದು ನೂರ ತೊಂಬತ್ತೆಂಟು ಮಾತ್ರ)
ಕಾಮಗಾರಿ / ಚಟುವಟಿಕೆಯ ಕುರಿತು ಸಂಕ್ಷಿಪ್ತ ವಿವರ (ಸಮುದಾಯ ಕಾಮಗಾರಿಯಾಗಿದ್ದರೆ ಅಂದಾಜು ನೀರು ಸಂಗ್ರಹಣೆ (Cubic Meter), ರಕ್ಷಣಾತ್ಮಕ ನೀರಾವರಿ ಪ್ರದೇಶ, ಫಲಾನುಭವಿಗಳ ಸಂಖ್ಯೆ ವೈಯಕ್ತಿಕ ಕಾಮಗಾರಿಯಾಗಿದ್ದರೆ, ಫಲಾನುಭವಿ ಹೆಸರು, ಚಟುವಟಿಕೆಯಿಂದ ಪಡೆಯುತ್ತಿರುವ ಲಾಭ)	<p>ಅರಣ್ಯ ಸಸಿಗಳನ್ನು ನಾಟಿ ಮಾಡುವುದು ಕಾಮಗಾರಿ / ಚಟುವಟಿಕೆಯ ಕುರಿತು ಸಂಕ್ಷಿಪ್ತ ವಿವರ</p> <p>ರೈತ ಫಲಾನುಭವಿಗಳಿಗೆ ಅನುಕೂಲವಾಗುವಂತೆ ರೈತರ ಜಮೀನಿನಲ್ಲಿ ಅರಣ್ಯ ಸಸಿಗಳನ್ನು ನಾಟಿ ಮಾಡಿಸುವುದು</p> <p>ಮಹಾದೇವಮ್ಮ/ಸಿದ್ದಪ್ಪ ಜಲಾನಯನ ಅಭಿವೃದ್ಧಿ ಯೋಜನೆಯಡಿ ಉತ್ತಮ ಗುಣಮಟ್ಟದ ಕೃಷಿ ಅರಣ್ಯ ಸಸಿಗಳನ್ನು ನಾಟಿ ಮಾಡಿದ ಮಹಾಗನಿ ಹೆಬ್ಬೇವು, ತೇಗ, ರಕ್ತ ಚಂದನ, ನೇರಳೆ, ಸಿಲ್ವರ್, ಶಿವನೆ, ಅಗಸೆ, ಸಿಲ್ವರ್, ತೇಗ, ಗಿಡಗಳನ್ನು ನಾಟಿ ಮಾಡಿದ ಫಲವಾಗಿ ನಮ್ಮ ಜಲಾನಯನ ಅಭಿವೃದ್ಧಿ ಯೋಜನೆಯಡಿ ಉತ್ತಮ ಗುಣಮಟ್ಟದ ಕೃಷಿ ಅರಣ್ಯ ಸಸಿಗಳನ್ನು ನಾಟಿ ಮಾಡಿದ ಮಹಾಗನಿ ಹೆಬ್ಬೇವು, ತೇಗ, ರಕ್ತ ಚಂದನ, ನ ಬೆಳೆ ಬೆಳೆದರೂ ಉತ್ತಮ ಇಳುವರಿ ಬರುತ್ತದೆ. ಇದರಿಂದ ನಮ್ಮ ಆದಾಯವೂ ಸಹ ಹೆಚ್ಚಾಗಿದೆ.</p>


ಅನುಬಂಧ
ಜಲಾನಯನ ಯೋಜನೆಗಳ ಚಟುವಟಿಕೆ/ಕಾಮಗಾರಿಗಳನ್ನು ಅಂತರ್ ಜಾಲದಲ್ಲಿ ಅಳವಡಿಸಲು ಸಂಕ್ಷಿಪ್ತ ಮಾಹಿತಿ

ಯೋಜನೆಯ ಹೆಸರು:	PMKSY WDC – 2.0
ವರ್ಷ:	2021-22
ಕಾಮಗಾರಿಯ/ ಚಟುವಟಿಕೆಯ ಹೆಸರು:	ಕೃಷಿ ಅರಣ್ಯ ಸಸಿಗಳು

ಕಾಮಗಾರಿ/ಚಟುವಟಿಕೆಯ ಛಾಯಾಚಿತ್ರ (photo with Lat &Long)	
ಸರ್ವೆ ನಂಬರ್ :	49/5ಬಿ
ಅಕ್ಷಾಂಶ ಮತ್ತು ರೇಖಾಂಶ :	13.194504 75.989257
ಗ್ರಾಮ :	ಖಾನಿಹಳ್ಳಿ
ತಾಲ್ಲೂಕು :	ಅರಸೀಕೆರೆ
ಜಿಲ್ಲೆ :	ಹಾಸನ
ಕಾಮಗಾರಿ / ಚಟುವಟಿಕೆಯ ಅಂದಾಜು ಮೊತ್ತ (ರೂಪಾಯಿಗಳಲ್ಲಿ)	ರೂ. 5198- (ಐದು ಸಾವಿರದ ಒಂದು ನೂರ ತೊಂಬತ್ತೆಂಟು ಮಾತ್ರ)
ಕಾಮಗಾರಿ / ಚಟುವಟಿಕೆಯ ಕುರಿತು ಸಂಕ್ಷಿಪ್ತ ವಿವರ (ಸಮುದಾಯ ಕಾಮಗಾರಿಯಾಗಿದ್ದರೆ ಅಂದಾಜು ನೀರು ಸಂಗ್ರಹಣೆ (Cubic Meter), ರಕ್ಷಣಾತ್ಮಕ ನೀರಾವರಿ ಪ್ರದೇಶ, ಫಲಾನುಭವಿಗಳ ಸಂಖ್ಯೆ ವೈಯಕ್ತಿಕ ಕಾಮಗಾರಿಯಾಗಿದ್ದರೆ, ಫಲಾನುಭವಿ ಹೆಸರು, ಚಟುವಟಿಕೆಯಿಂದ ಪಡೆಯುತ್ತಿರುವ ಲಾಭ)	<p>ಅರಣ್ಯ ಸಸಿಗಳನ್ನು ನಾಟಿ ಮಾಡುವುದು ಕಾಮಗಾರಿ / ಚಟುವಟಿಕೆಯ ಕುರಿತು ಸಂಕ್ಷಿಪ್ತ ವಿವರ</p> <p>ರೈತ ಫಲಾನುಭವಿಗಳಿಗೆ ಅನುಕೂಲವಾಗುವಂತೆ ರೈತರ ಜಮೀನಿನಲ್ಲಿ ಅರಣ್ಯ ಸಸಿಗಳನ್ನು ನಾಟಿ ಮಾಡಿಸುವುದು</p> <p>ಮಲ್ಲೇಶಪ್ಪ/ಸಿದ್ದಬಸವೇಗೌಡ ಜಲಾನಯನ ಅಭಿವೃದ್ಧಿ ಯೋಜನೆಯಡಿ ಉತ್ತಮ ಗುಣಮಟ್ಟದ ಕೃಷಿ ಅರಣ್ಯ ಸಸಿಗಳನ್ನು ಖಾನಿಹಳ್ಳಿ ಮಹಾಗನಿ ಹೆಬ್ಬೇವು, ತೇಗ, ರಕ್ತ ಚಂದನ, ನೇರಳೆ, ಸಿಲ್ವರ್, ಶಿವನೆ, ಅಗಸೆ, ಸಿಲ್ವರ್, ತೇಗ, ಗಿಡಗಳನ್ನು ನಾಟಿ ಮಾಡಿದ ಫಲವಾಗಿ ನಮ್ಮ ಜಲಾನಯನ ಅಭಿವೃದ್ಧಿ ಯೋಜನೆಯಡಿ ಉತ್ತಮ ಗುಣಮಟ್ಟದ ಕೃಷಿ ಅರಣ್ಯ ಸಸಿಗಳನ್ನು ಖಾನಿಹಳ್ಳಿ ಮಹಾಗನಿ ಹೆಬ್ಬೇವು, ತೇಗ, ರಕ್ತ ಚಂದನ, ನ ಬೆಳೆ ಬೆಳೆದರೂ ಉತ್ತಮ ಇಳುವರಿ ಬರುತ್ತದೆ. ಇದರಿಂದ ನಮ್ಮ ಆದಾಯವೂ ಸಹ ಹೆಚ್ಚಾಗಿದೆ.</p>

ಅನುಬಂಧ
ಜಲಾನಯನ ಯೋಜನೆಗಳ ಚಟುವಟಿಕೆ/ಕಾಮಗಾರಿಗಳನ್ನು ಅಂತರ್ ಜಾಲದಲ್ಲಿ ಅಳವಡಿಸಲು
ಸಂಕ್ಷಿಪ್ತ ಮಾಹಿತಿ


ಯೋಜನೆಯ ಹೆಸರು:	PMKSY WDC – 2.0
ವರ್ಷ:	2021-22
ಕಾಮಗಾರಿಯ/ ಚಟುವಟಿಕೆಯ ಹೆಸರು:	ಕೃಷಿ ಅರಣ್ಯ ಸಸಿಗಳು

ಕಾಮಗಾರಿ/ಚಟುವಟಿಕೆಯ ಛಾಯಾಚಿತ್ರ (photo with Lat &Long)	
ಸರ್ವೆ ನಂಬರ್ :	40/1
ಅಕ್ಷಾಂಶ ಮತ್ತು ರೇಖಾಂಶ :	13.194504 75.989257
ಗ್ರಾಮ :	ಖಾನಿಹಳ್ಳಿ
ತಾಲ್ಲೂಕು :	ಅರಸೀಕೆರೆ
ಜಿಲ್ಲೆ :	ಹಾಸನ
ಕಾಮಗಾರಿ / ಚಟುವಟಿಕೆಯ ಅಂದಾಜು ಮೊತ್ತ (ರೂಪಾಯಿಗಳಲ್ಲಿ)	ರೂ. 5198- (ಐದು ಸಾವಿರದ ಒಂದು ನೂರ ತೊಂಬತ್ತೆಂಟು ಮಾತ್ರ)
ಕಾಮಗಾರಿ / ಚಟುವಟಿಕೆಯ ಕುರಿತು ಸಂಕ್ಷಿಪ್ತ ವಿವರ (ಸಮುದಾಯ ಕಾಮಗಾರಿಯಾಗಿದ್ದರೆ ಅಂದಾಜು ನೀರು ಸಂಗ್ರಹಣೆ (Cubic Meter), ರಕ್ಷಣಾತ್ಮಕ ನೀರಾವರಿ ಪ್ರದೇಶ, ಫಲಾನುಭವಿಗಳ ಸಂಖ್ಯೆ ವೈಯಕ್ತಿಕ ಕಾಮಗಾರಿಯಾಗಿದ್ದರೆ, ಫಲಾನುಭವಿ ಹೆಸರು, ಚಟುವಟಿಕೆಯಿಂದ ಪಡೆಯುತ್ತಿರುವ ಲಾಭ)	<p>ಅರಣ್ಯ ಸಸಿಗಳನ್ನು ನಾಟಿ ಮಾಡುವುದು <u>ಕಾಮಗಾರಿ / ಚಟುವಟಿಕೆಯ ಕುರಿತು ಸಂಕ್ಷಿಪ್ತ ವಿವರ</u></p> <p>ರೈತ ಫಲಾನುಭವಿಗಳಿಗೆ ಅನುಕೂಲವಾಗುವಂತೆ ರೈತರ ಜಮೀನಿನಲ್ಲಿ ಅರಣ್ಯ ಸಸಿಗಳನ್ನು ನಾಟಿ ಮಾಡಿಸುವುದು</p> <p>ಕೆ.ರಾಜು./ಕರಿಗೌಡ ಜಲಾನಯನ ಅಭಿವೃದ್ಧಿ ಯೋಜನೆಯಡಿ ಉತ್ತಮ ಗುಣಮಟ್ಟದ ಕೃಷಿ ಅರಣ್ಯ ಸಸಿಗಳನ್ನು ನಾಟಿ ಮಾಡಿದ ಮಹಾಗನಿ ಹೆಬ್ಬೇವು, ತೇಗ, ರಕ್ತ ಚಂದನ, ನೇರಳೆ, ಸಿಲ್ವರ್, ಶಿವನೆ, ಅಗಸೆ, ಸಿಲ್ವರ್, ತೇಗ, ಗಿಡಗಳನ್ನು ನಾಟಿ ಮಾಡಿದ ಫಲವಾಗಿ ನಮ್ಮ ಜಲಾನಯನ ಅಭಿವೃದ್ಧಿ ಯೋಜನೆಯಡಿ ಉತ್ತಮ ಗುಣಮಟ್ಟದ ಕೃಷಿ ಅರಣ್ಯ ಸಸಿಗಳನ್ನು ನಾಟಿ ಮಾಡಿದ ಮಹಾಗನಿ ಹೆಬ್ಬೇವು, ತೇಗ, ರಕ್ತ ಚಂದನ, ನ ಬೆಳೆ ಬೆಳೆದರೂ ಉತ್ತಮ ಇಳುವರಿ ಬರುತ್ತದೆ. ಇದರಿಂದ ನಮ್ಮ ಆದಾಯವೂ ಸಹ ಹೆಚ್ಚಾಗಿದೆ.</p>

ಅನುಬಂಧ

ಜಲಾನಯನ ಯೋಜನೆಗಳ ಚಟುವಟಿಕೆ/ಕಾಮಗಾರಿಗಳನ್ನು ಅಂತರ್ ಜಾಲದಲ್ಲಿ ಅಳವಡಿಸಲು ಸಂಕ್ಷಿಪ್ತ ಮಾಹಿತಿ


ಯೋಜನೆಯ ಹೆಸರು:	PMKSY WDC – 2.0
ವರ್ಷ:	2021-22
ಕಾಮಗಾರಿಯ/ ಚಟುವಟಿಕೆಯ ಹೆಸರು:	ಕೃಷಿ ಅರಣ್ಯ ಸಸಿಗಳು

<p>ಕಾಮಗಾರಿ/ಚಟುವಟಿಕೆಯ ಛಾಯಾಚಿತ್ರ (photo with Lat &Long)</p>	
<p>ಸರ್ವೆ ನಂಬರ್ :</p>	<p>5/2</p>
<p>ಅಕ್ಷಾಂಶ ಮತ್ತು ರೇಖಾಂಶ :</p>	<p>13.194504 75.989257</p>
<p>ಗ್ರಾಮ :</p>	<p>ಖಾನಿಹಳ್ಳಿ</p>
<p>ತಾಲ್ಲೂಕು :</p>	<p>ಅರಸೀಕೆರೆ</p>
<p>ಜಿಲ್ಲೆ :</p>	<p>ಹಾಸನ</p>
<p>ಕಾಮಗಾರಿ / ಚಟುವಟಿಕೆಯ ಅಂದಾಜು ಮೊತ್ತ (ರೂಪಾಯಿಗಳಲ್ಲಿ)</p>	<p>ರೂ. 5198- (ಐದು ಸಾವಿರದ ಒಂದು ನೂರ ತೊಂಬತ್ತೆಂಟು ಮಾತ್ರ)</p>
<p>ಕಾಮಗಾರಿ / ಚಟುವಟಿಕೆಯ ಕುರಿತು ಸಂಕ್ಷಿಪ್ತ ವಿವರ (ಸಮುದಾಯ ಕಾಮಗಾರಿಯಾಗಿದ್ದರೆ ಅಂದಾಜು ನೀರು ಸಂಗ್ರಹಣೆ (Cubic Meter), ರಕ್ಷಣಾತ್ಮಕ ನೀರಾವರಿ ಪ್ರದೇಶ, ಫಲಾನುಭವಿಗಳ ಸಂಖ್ಯೆ ವೈಯಕ್ತಿಕ ಕಾಮಗಾರಿಯಾಗಿದ್ದರೆ, ಫಲಾನುಭವಿ ಹೆಸರು, ಚಟುವಟಿಕೆಯಿಂದ ಪಡೆಯುತ್ತಿರುವ ಲಾಭ)</p>	<p>ಅರಣ್ಯ ಸಸಿಗಳನ್ನು ನಾಟಿ ಮಾಡುವುದು <u>ಕಾಮಗಾರಿ / ಚಟುವಟಿಕೆಯ ಕುರಿತು ಸಂಕ್ಷಿಪ್ತ ವಿವರ</u> ರೈತ ಫಲಾನುಭವಿಗಳಿಗೆ ಅನುಕೂಲವಾಗುವಂತೆ ರೈತರ ಜಮೀನಿನಲ್ಲಿ ಅರಣ್ಯ ಸಸಿಗಳನ್ನು ನಾಟಿ ಮಾಡಿಸುವುದು ರಾಜಣ್ಣ/ಚಿಕ್ಕೇಗೌಡ ಜಲಾನಯನ ಅಭಿವೃದ್ಧಿ ಯೋಜನೆಯಡಿ ಉತ್ತಮ ಗುಣಮಟ್ಟದ ಕೃಷಿ ಅರಣ್ಯ ಸಸಿಗಳನ್ನು ನಾಟಿ ಮಾಡಿದ ಮಹಾಗನಿ ಹೆಬ್ಬೇವು, ತೇಗ, ರಕ್ತ ಚಂದನ, ನೇರಳೆ, ಸಿಲ್ವರ್, ಶಿವನೆ, ಅಗಸೆ, ಸಿಲ್ವರ್, ತೇಗ, ಗಿಡಗಳನ್ನು ನಾಟಿ ಮಾಡಿದ ಫಲವಾಗಿ ನಮ್ಮ ಜಲಾನಯನ ಅಭಿವೃದ್ಧಿ ಯೋಜನೆಯಡಿ ಉತ್ತಮ ಗುಣಮಟ್ಟದ ಕೃಷಿ ಅರಣ್ಯ ಸಸಿಗಳನ್ನು ನಾಟಿ ಮಾಡಿದ ಮಹಾಗನಿ ಹೆಬ್ಬೇವು, ತೇಗ, ರಕ್ತ ಚಂದನ, ನ ಬೆಳೆ ಬೆಳೆದರೂ ಉತ್ತಮ ಇಳುವರಿ ಬರುತ್ತದೆ. ಇದರಿಂದ ನಮ್ಮ ಆದಾಯವೂ ಸಹ ಹೆಚ್ಚಾಗಿದೆ.</p>

ಅನುಬಂಧ


ಜಲಾನಯನ ಯೋಜನೆಗಳ ಚಟುವಟಿಕೆ/ಕಾಮಗಾರಿಗಳನ್ನು ಅಂತರ್ ಜಾಲದಲ್ಲಿ ಅಳವಡಿಸಲು
ಸಂಕ್ಷಿಪ್ತ ಮಾಹಿತಿ

<p>ಯೋಜನೆಯ ಹೆಸರು:</p>	<p>PMKSY WDC – 2.0</p>
<p>ವರ್ಷ:</p>	<p>2021-22</p>
<p>ಕಾಮಗಾರಿಯ/ ಚಟುವಟಿಕೆಯ ಹೆಸರು:</p>	<p>ಕೃಷಿ ಅರಣ್ಯ ಸಸಿಗಳು</p>

ಕಾಮಗಾರಿ/ಚಟುವಟಿಕೆಯ ಛಾಯಾಚಿತ್ರ (photo with Lat &Long)	
ಸರ್ವೆ ನಂಬರ್ :	8
ಅಕ್ಷಾಂಶ ಮತ್ತು ರೇಖಾಂಶ :	13.194504 75.989257
ಗ್ರಾಮ :	ಖಾನಿಹಳ್ಳಿ
ತಾಲ್ಲೂಕು :	ಅರಸೀಕೆರೆ
ಜಿಲ್ಲೆ :	ಹಾಸನ
ಕಾಮಗಾರಿ / ಚಟುವಟಿಕೆಯ ಅಂದಾಜು ಮೊತ್ತ (ರೂಪಾಯಿಗಳಲ್ಲಿ)	ರೂ. 5198- (ಐದು ಸಾವಿರದ ಒಂದು ನೂರ ತೊಂಬತ್ತೆಂಟು ಮಾತ್ರ)
ಕಾಮಗಾರಿ / ಚಟುವಟಿಕೆಯ ಕುರಿತು ಸಂಕ್ಷಿಪ್ತ ವಿವರ (ಸಮುದಾಯ ಕಾಮಗಾರಿಯಾಗಿದ್ದರೆ ಅಂದಾಜು ನೀರು ಸಂಗ್ರಹಣೆ (Cubic Meter), ರಕ್ಷಣಾತ್ಮಕ ನೀರಾವರಿ ಪ್ರದೇಶ, ಫಲಾನುಭವಿಗಳ ಸಂಖ್ಯೆ ವೈಯಕ್ತಿಕ ಕಾಮಗಾರಿಯಾಗಿದ್ದರೆ, ಫಲಾನುಭವಿ ಹೆಸರು, ಚಟುವಟಿಕೆಯಿಂದ ಪಡೆಯುತ್ತಿರುವ ಲಾಭ)	<p>ಅರಣ್ಯ ಸಸಿಗಳನ್ನು ನಾಟಿ ಮಾಡುವುದು</p> <p>ಕಾಮಗಾರಿ / ಚಟುವಟಿಕೆಯ ಕುರಿತು ಸಂಕ್ಷಿಪ್ತ ವಿವರ</p> <p>ರೈತ ಫಲಾನುಭವಿಗಳಿಗೆ ಅನುಕೂಲವಾಗುವಂತೆ ರೈತರ ಜಮೀನಿನಲ್ಲಿ ಅರಣ್ಯ ಸಸಿಗಳನ್ನು ನಾಟಿ ಮಾಡಿಸುವುದು</p> <p>ಜಯಲಕ್ಷ್ಮಮ್ಮ/ಶಂಕರ ಜಲಾನಯನ ಅಭಿವೃದ್ಧಿ ಯೋಜನೆಯಡಿ ಉತ್ತಮ ಗುಣಮಟ್ಟದ ಕೃಷಿ ಅರಣ್ಯ ಸಸಿಗಳನ್ನು ನಾಟಿ ಮಾಡಿದ ಮಹಾಗನಿ ಹೆಬ್ಬೇವು, ತೇಗ, ರಕ್ತ ಚಂದನ, ನೇರಳೆ, ಸಿಲ್ವರ್, ಶಿವನೆ, ಅಗಸೆ, ಸಿಲ್ವರ್, ತೇಗ, ಗಿಡಗಳನ್ನು ನಾಟಿ ಮಾಡಿದ ಫಲವಾಗಿ ನಮ್ಮ ಜಲಾನಯನ ಅಭಿವೃದ್ಧಿ ಯೋಜನೆಯಡಿ ಉತ್ತಮ ಗುಣಮಟ್ಟದ ಕೃಷಿ ಅರಣ್ಯ ಸಸಿಗಳನ್ನು ನಾಟಿ ಮಾಡಿದ ಮಹಾಗನಿ ಹೆಬ್ಬೇವು, ತೇಗ, ರಕ್ತ ಚಂದನ, ನ ಬೆಳೆ ಬೆಳೆದರೂ ಉತ್ತಮ ಇಳುವರಿ ಬರುತ್ತದೆ. ಇದರಿಂದ ನಮ್ಮ ಆದಾಯವೂ ಸಹ ಹೆಚ್ಚಾಗಿದೆ.</p>

ಅನುಬಂಧ
ಜಲಾನಯನ ಯೋಜನೆಗಳ ಚಟುವಟಿಕೆ/ಕಾಮಗಾರಿಗಳನ್ನು ಅಂತರ್ ಜಾಲದಲ್ಲಿ ಅಳವಡಿಸಲು
ಸಂಕ್ಷಿಪ್ತ ಮಾಹಿತಿ


ಯೋಜನೆಯ ಹೆಸರು:	PMKSY WDC – 2.0
ವರ್ಷ:	2021-22
ಕಾಮಗಾರಿಯ/ ಚಟುವಟಿಕೆಯ ಹೆಸರು:	ಕೃಷಿ ಅರಣ್ಯ ಸಸಿಗಳು

ಕಾಮಗಾರಿ/ಚಟುವಟಿಕೆಯ ಛಾಯಾಚಿತ್ರ (photo with Lat &Long)	
ಸರ್ವೆ ನಂಬರ್ :	37
ಅಕ್ಷಾಂಶ ಮತ್ತು ರೇಖಾಂಶ :	13.194504 75.989257
ಗ್ರಾಮ :	ಖಾನಿಹಳ್ಳಿ
ತಾಲ್ಲೂಕು :	ಅರಸೀಕೆರೆ
ಜಿಲ್ಲೆ :	ಹಾಸನ
ಕಾಮಗಾರಿ / ಚಟುವಟಿಕೆಯ ಅಂದಾಜು ಮೊತ್ತ (ರೂಪಾಯಿಗಳಲ್ಲಿ)	ರೂ. 5198- (ಐದು ಸಾವಿರದ ಒಂದು ನೂರ ತೊಂಬತ್ತೆಂಟು ಮಾತ್ರ)
ಕಾಮಗಾರಿ / ಚಟುವಟಿಕೆಯ ಕುರಿತು ಸಂಕ್ಷಿಪ್ತ ವಿವರ (ಸಮುದಾಯ ಕಾಮಗಾರಿಯಾಗಿದ್ದರೆ ಅಂದಾಜು ನೀರು ಸಂಗ್ರಹಣೆ (Cubic Meter), ರಕ್ಷಣಾತ್ಮಕ ನೀರಾವರಿ ಪ್ರದೇಶ, ಫಲಾನುಭವಿಗಳ ಸಂಖ್ಯೆ ವೈಯಕ್ತಿಕ ಕಾಮಗಾರಿಯಾಗಿದ್ದರೆ, ಫಲಾನುಭವಿ ಹೆಸರು, ಚಟುವಟಿಕೆಯಿಂದ ಪಡೆಯುತ್ತಿರುವ ಲಾಭ)	<p>ಅರಣ್ಯ ಸಸಿಗಳನ್ನು ನಾಟಿ ಮಾಡುವುದು <u>ಕಾಮಗಾರಿ / ಚಟುವಟಿಕೆಯ ಕುರಿತು ಸಂಕ್ಷಿಪ್ತ ವಿವರ</u></p> <p>ರೈತ ಫಲಾನುಭವಿಗಳಿಗೆ ಅನುಕೂಲವಾಗುವಂತೆ ರೈತರ ಜಮೀನಿನಲ್ಲಿ ಅರಣ್ಯ ಸಸಿಗಳನ್ನು ನಾಟಿ ಮಾಡಿಸುವುದು</p> <p>ಲೋಕೇಶ/ಗುರುವಯ್ಯ ಜಲಾನಯನ ಅಭಿವೃದ್ಧಿ ಯೋಜನೆಯಡಿ ಉತ್ತಮ ಗುಣಮಟ್ಟದ ಕೃಷಿ ಅರಣ್ಯ ಸಸಿಗಳನ್ನು ನಾಟಿ ಮಾಡಿದ ಮಹಾಗನಿ ಹೆಬ್ಬೇವು, ತೇಗ, ರಕ್ತ ಚಂದನ, ನೇರಳೆ, ಸಿಲ್ವರ್, ಶಿವನೆ, ಅಗಸೆ, ಸಿಲ್ವರ್, ತೇಗ, ಗಿಡಗಳನ್ನು ನಾಟಿ ಮಾಡಿದ ಫಲವಾಗಿ ನಮ್ಮ ಜಲಾನಯನ ಅಭಿವೃದ್ಧಿ ಯೋಜನೆಯಡಿ ಉತ್ತಮ ಗುಣಮಟ್ಟದ ಕೃಷಿ ಅರಣ್ಯ ಸಸಿಗಳನ್ನು ನಾಟಿ ಮಾಡಿದ ಮಹಾಗನಿ ಹೆಬ್ಬೇವು, ತೇಗ, ರಕ್ತ ಚಂದನ, ನ ಬೆಳೆ ಬೆಳೆದರೂ ಉತ್ತಮ ಇಳುವರಿ ಬರುತ್ತದೆ. ಇದರಿಂದ ನಮ್ಮ ಆದಾಯವೂ ಸಹ ಹೆಚ್ಚಾಗಿದೆ.</p>

ಅನುಬಂಧ

ಜಲಾನಯನ ಯೋಜನೆಗಳ ಚಟುವಟಿಕೆ/ಕಾಮಗಾರಿಗಳನ್ನು ಅಂತರ್ ಜಾಲದಲ್ಲಿ ಅಳವಡಿಸಲು ಸಂಕ್ಷಿಪ್ತ ಮಾಹಿತಿ


ಯೋಜನೆಯ ಹೆಸರು:	PMKSY WDC – 2.0
ವರ್ಷ:	2021-22
ಕಾಮಗಾರಿಯ/ ಚಟುವಟಿಕೆಯ ಹೆಸರು:	ಕೃಷಿ ಅರಣ್ಯ ಸಸಿಗಳು

ಕಾಮಗಾರಿ/ಚಟುವಟಿಕೆಯ ಛಾಯಾಚಿತ್ರ (photo with Lat &Long)	
ಸರ್ವೆ ನಂಬರ್ :	10/2
ಅಕ್ಷಾಂಶ ಮತ್ತು ರೇಖಾಂಶ :	13.194504 75.989257
ಗ್ರಾಮ :	ಖಾನಿಹಳ್ಳಿ
ತಾಲ್ಲೂಕು :	ಅರಸೀಕೆರೆ
ಜಿಲ್ಲೆ :	ಹಾಸನ
ಕಾಮಗಾರಿ / ಚಟುವಟಿಕೆಯ ಅಂದಾಜು ಮೊತ್ತ (ರೂಪಾಯಿಗಳಲ್ಲಿ)	ರೂ. 5198- (ಐದು ಸಾವಿರದ ಒಂದು ನೂರ ತೊಂಬತ್ತೆಂಟು ಮಾತ್ರ)
ಕಾಮಗಾರಿ / ಚಟುವಟಿಕೆಯ ಕುರಿತು ಸಂಕ್ಷಿಪ್ತ ವಿವರ (ಸಮುದಾಯ ಕಾಮಗಾರಿಯಾಗಿದ್ದರೆ ಅಂದಾಜು ನೀರು ಸಂಗ್ರಹಣೆ (Cubic Meter), ರಕ್ಷಣಾತ್ಮಕ ನೀರಾವರಿ ಪ್ರದೇಶ, ಫಲಾನುಭವಿಗಳ ಸಂಖ್ಯೆ ವೈಯಕ್ತಿಕ ಕಾಮಗಾರಿಯಾಗಿದ್ದರೆ, ಫಲಾನುಭವಿ ಹೆಸರು, ಚಟುವಟಿಕೆಯಿಂದ ಪಡೆಯುತ್ತಿರುವ ಲಾಭ)	<p>ಅರಣ್ಯ ಸಸಿಗಳನ್ನು ನಾಟಿ ಮಾಡುವುದು <u>ಕಾಮಗಾರಿ / ಚಟುವಟಿಕೆಯ ಕುರಿತು ಸಂಕ್ಷಿಪ್ತ ವಿವರ</u></p> <p>ರೈತ ಫಲಾನುಭವಿಗಳಿಗೆ ಅನುಕೂಲವಾಗುವಂತೆ ರೈತರ ಜಮೀನಿನಲ್ಲಿ ಅರಣ್ಯ ಸಸಿಗಳನ್ನು ನಾಟಿ ಮಾಡಿಸುವುದು</p> <p>ಸುಶೀಲಮ್ಮ/ಶ್ರೀನಿವಾಸ ಜಲಾನಯನ ಅಭಿವೃದ್ಧಿ ಯೋಜನೆಯಡಿ ಉತ್ತಮ ಗುಣಮಟ್ಟದ ಕೃಷಿ ಅರಣ್ಯ ಸಸಿಗಳನ್ನು ನಾಟಿ ಮಾಡಿದ ಮಹಾಗನಿ ಹೆಬ್ಬೇವು, ತೇಗ, ರಕ್ತ ಚಂದನ, ನೇರಳೆ, ಸಿಲ್ವರ್, ಶಿವನೆ, ಅಗಸೆ, ಸಿಲ್ವರ್, ತೇಗ, ಗಿಡಗಳನ್ನು ನಾಟಿ ಮಾಡಿದ ಫಲವಾಗಿ ನಮ್ಮ ಜಲಾನಯನ ಅಭಿವೃದ್ಧಿ ಯೋಜನೆಯಡಿ ಉತ್ತಮ ಗುಣಮಟ್ಟದ ಕೃಷಿ ಅರಣ್ಯ ಸಸಿಗಳನ್ನು ನಾಟಿ ಮಾಡಿದ ಮಹಾಗನಿ ಹೆಬ್ಬೇವು, ತೇಗ, ರಕ್ತ ಚಂದನ, ನ ಬೆಳೆ ಬೆಳೆದರೂ ಉತ್ತಮ ಇಳುವರಿ ಬರುತ್ತದೆ. ಇದರಿಂದ ನಮ್ಮ ಆದಾಯವೂ ಸಹ ಹೆಚ್ಚಾಗಿದೆ.</p>

ಅನುಬಂಧ


ಜಲಾನಯನ ಯೋಜನೆಗಳ ಚಟುವಟಿಕೆ/ಕಾಮಗಾರಿಗಳನ್ನು ಅಂತರ್ ಜಾಲದಲ್ಲಿ ಅಳವಡಿಸಲು ಸಂಕ್ಷಿಪ್ತ ಮಾಹಿತಿ

ಯೋಜನೆಯ ಹೆಸರು:	PMKSY WDC – 2.0
ವರ್ಷ:	2021-22
ಕಾಮಗಾರಿಯ/ ಚಟುವಟಿಕೆಯ ಹೆಸರು:	ಕೃಷಿ ಅರಣ್ಯ ಸಸಿಗಳು

ಕಾಮಗಾರಿ/ಚಟುವಟಿಕೆಯ ಛಾಯಾಚಿತ್ರ (photo with Lat & Long)	
ಸರ್ವೆ ನಂಬರ್ :	22
ಅಕ್ಷಾಂಶ ಮತ್ತು ರೇಖಾಂಶ :	13.194504 75.989257
ಗ್ರಾಮ :	ಖಾನಿಹಳ್ಳಿ
ತಾಲ್ಲೂಕು :	ಅರಸೀಕೆರೆ
ಜಿಲ್ಲೆ :	ಹಾಸನ
ಕಾಮಗಾರಿ / ಚಟುವಟಿಕೆಯ ಅಂದಾಜು ಮೊತ್ತ (ರೂಪಾಯಿಗಳಲ್ಲಿ)	ರೂ. 5198- (ಐದು ಸಾವಿರದ ಒಂದು ನೂರ ತೊಂಬತ್ತೆಂಟು ಮಾತ್ರ)
ಕಾಮಗಾರಿ / ಚಟುವಟಿಕೆಯ ಕುರಿತು ಸಂಕ್ಷಿಪ್ತ ವಿವರ (ಸಮುದಾಯ ಕಾಮಗಾರಿಯಾಗಿದ್ದರೆ ಅಂದಾಜು ನೀರು ಸಂಗ್ರಹಣೆ (Cubic Meter), ರಕ್ಷಣಾತ್ಮಕ ನೀರಾವರಿ ಪ್ರದೇಶ, ಫಲಾನುಭವಿಗಳ ಸಂಖ್ಯೆ ವೈಯಕ್ತಿಕ ಕಾಮಗಾರಿಯಾಗಿದ್ದರೆ, ಫಲಾನುಭವಿ ಹೆಸರು, ಚಟುವಟಿಕೆಯಿಂದ ಪಡೆಯುತ್ತಿರುವ ಲಾಭ)	<p>ಅರಣ್ಯ ಸಸಿಗಳನ್ನು ನಾಟಿ ಮಾಡುವುದು <u>ಕಾಮಗಾರಿ / ಚಟುವಟಿಕೆಯ ಕುರಿತು ಸಂಕ್ಷಿಪ್ತ ವಿವರ</u></p> <p>ರೈತ ಫಲಾನುಭವಿಗಳಿಗೆ ಅನುಕೂಲವಾಗುವಂತೆ ರೈತರ ಜಮೀನಿನಲ್ಲಿ ಅರಣ್ಯ ಸಸಿಗಳನ್ನು ನಾಟಿ ಮಾಡಿಸುವುದು</p> <p>ತಿಮ್ಮಯ್ಯ/ಪಿಳ್ಳಯ್ಯ ಜಲಾನಯನ ಅಭಿವೃದ್ಧಿ ಯೋಜನೆಯಡಿ ಉತ್ತಮ ಗುಣಮಟ್ಟದ ಕೃಷಿ ಅರಣ್ಯ ಸಸಿಗಳನ್ನು ನಾಟಿ ಮಾಡಿದ ಮಹಾಗನಿ ಹೆಬ್ಬೇವು, ತೇಗ, ರಕ್ತ ಚಂದನ, ನೇರಳೆ, ಸಿಲ್ವರ್, ಶಿವನೆ, ಅಗಸೆ, ಸಿಲ್ವರ್, ತೇಗ, ಗಿಡಗಳನ್ನು ನಾಟಿ ಮಾಡಿದ ಫಲವಾಗಿ ನಮ್ಮ ಜಲಾನಯನ ಅಭಿವೃದ್ಧಿ ಯೋಜನೆಯಡಿ ಉತ್ತಮ ಗುಣಮಟ್ಟದ ಕೃಷಿ ಅರಣ್ಯ ಸಸಿಗಳನ್ನು ನಾಟಿ ಮಾಡಿದ ಮಹಾಗನಿ ಹೆಬ್ಬೇವು, ತೇಗ, ರಕ್ತ ಚಂದನ, ನ ಬೆಳೆ ಬೆಳೆದರೂ ಉತ್ತಮ ಇಳುವರಿ ಬರುತ್ತದೆ. ಇದರಿಂದ ನಮ್ಮ ಆದಾಯವೂ ಸಹ ಹೆಚ್ಚಾಗಿದೆ.</p>

ಅನುಬಂಧ
ಜಲಾನಯನ ಯೋಜನೆಗಳ ಚಟುವಟಿಕೆ/ಕಾಮಗಾರಿಗಳನ್ನು ಅಂತರ್ ಜಾಲದಲ್ಲಿ ಅಳವಡಿಸಲು
ಸಂಕ್ಷಿಪ್ತ ಮಾಹಿತಿ


ಯೋಜನೆಯ ಹೆಸರು:	PMKSY WDC – 2.0
ವರ್ಷ:	2021-22
ಕಾಮಗಾರಿಯ/ ಚಟುವಟಿಕೆಯ ಹೆಸರು:	ಕೃಷಿ ಅರಣ್ಯ ಸಸಿಗಳು

ಕಾಮಗಾರಿ/ಚಟುವಟಿಕೆಯ ಛಾಯಾಚಿತ್ರ (photo with Lat & Long)	
ಸರ್ವೆ ನಂಬರ್ :	15/3
ಅಕ್ಷಾಂಶ ಮತ್ತು ರೇಖಾಂಶ :	13.194504 75.989257
ಗ್ರಾಮ :	ಖಾನಿಹಳ್ಳಿ
ತಾಲ್ಲೂಕು :	ಅರಸೀಕೆರೆ
ಜಿಲ್ಲೆ :	ಹಾಸನ
ಕಾಮಗಾರಿ / ಚಟುವಟಿಕೆಯ ಅಂದಾಜು ಮೊತ್ತ (ರೂಪಾಯಿಗಳಲ್ಲಿ)	ರೂ. 5198- (ಐದು ಸಾವಿರದ ಒಂದು ನೂರ ತೊಂಬತ್ತೆಂಟು ಮಾತ್ರ)
ಕಾಮಗಾರಿ / ಚಟುವಟಿಕೆಯ ಕುರಿತು ಸಂಕ್ಷಿಪ್ತ ವಿವರ (ಸಮುದಾಯ ಕಾಮಗಾರಿಯಾಗಿದ್ದರೆ ಅಂದಾಜು ನೀರು ಸಂಗ್ರಹಣೆ (Cubic Meter), ರಕ್ಷಣಾತ್ಮಕ ನೀರಾವರಿ ಪ್ರದೇಶ, ಫಲಾನುಭವಿಗಳ ಸಂಖ್ಯೆ ವೈಯಕ್ತಿಕ ಕಾಮಗಾರಿಯಾಗಿದ್ದರೆ, ಫಲಾನುಭವಿ ಹೆಸರು, ಚಟುವಟಿಕೆಯಿಂದ ಪಡೆಯುತ್ತಿರುವ ಲಾಭ)	<p>ಅರಣ್ಯ ಸಸಿಗಳನ್ನು ನಾಟಿ ಮಾಡುವುದು</p> <p><u>ಕಾಮಗಾರಿ / ಚಟುವಟಿಕೆಯ ಕುರಿತು ಸಂಕ್ಷಿಪ್ತ ವಿವರ</u></p> <p>ರೈತ ಫಲಾನುಭವಿಗಳಿಗೆ ಅನುಕೂಲವಾಗುವಂತೆ ರೈತರ ಜಮೀನಿನಲ್ಲಿ ಅರಣ್ಯ ಸಸಿಗಳನ್ನು ನಾಟಿ ಮಾಡಿಸುವುದು</p> <p>ಈರಯ್ಯ/ಲಕ್ಷ್ಮಯ್ಯ ಜಲಾನಯನ ಅಭಿವೃದ್ಧಿ ಯೋಜನೆಯಡಿ ಉತ್ತಮ ಗುಣಮಟ್ಟದ ಕೃಷಿ ಅರಣ್ಯ ಸಸಿಗಳನ್ನು ನಾಟಿ ಮಾಡಿದ ಮಹಾಗನಿ ಹೆಬ್ಬೇವು, ತೇಗ, ರಕ್ತ ಚಂದನ, ನೇರಳೆ, ಸಿಲ್ವರ್, ಶಿವನ, ಅಗಸೆ, ಸಿಲ್ವರ್, ತೇಗ, ಗಿಡಗಳನ್ನು ನಾಟಿ ಮಾಡಿದ ಫಲವಾಗಿ ನಮ್ಮ ಜಲಾನಯನ ಅಭಿವೃದ್ಧಿ ಯೋಜನೆಯಡಿ ಉತ್ತಮ ಗುಣಮಟ್ಟದ ಕೃಷಿ ಅರಣ್ಯ ಸಸಿಗಳನ್ನು ನಾಟಿ ಮಾಡಿದ ಮಹಾಗನಿ ಹೆಬ್ಬೇವು, ತೇಗ, ರಕ್ತ ಚಂದನ, ನ ಬೆಳೆ ಬೆಳೆದರೂ ಉತ್ತಮ ಇಳುವರಿ ಬರುತ್ತದೆ. ಇದರಿಂದ ನಮ್ಮ ಆದಾಯವೂ ಸಹ ಹೆಚ್ಚಾಗಿದೆ.</p>

ಅನುಬಂಧ


ಜಲಾನಯನ ಯೋಜನೆಗಳ ಚಟುವಟಿಕೆ/ಕಾಮಗಾರಿಗಳನ್ನು ಅಂತರ್ ಜಾಲದಲ್ಲಿ ಅಳವಡಿಸಲು ಸಂಕ್ಷಿಪ್ತ ಮಾಹಿತಿ

ಯೋಜನೆಯ ಹೆಸರು:	PMKSY WDC – 2.0
ವರ್ಷ :	2021-22
ಕಾಮಗಾರಿಯ/ ಚಟುವಟಿಕೆಯ ಹೆಸರು:	ಕೃಷಿ ಅರಣ್ಯ ಸಸಿಗಳು

ಕಾಮಗಾರಿ/ಚಟುವಟಿಕೆಯ ಛಾಯಾಚಿತ್ರ (photo with Lat &Long)	
ಸರ್ವೆ ನಂಬರ್ :	6/4
ಅಕ್ಷಾಂಶ ಮತ್ತು ರೇಖಾಂಶ :	13.194504 75.989257
ಗ್ರಾಮ :	ಖಾನಿಹಳ್ಳಿ
ತಾಲ್ಲೂಕು :	ಅರಸೀಕೆರೆ
ಜಿಲ್ಲೆ :	ಹಾಸನ
ಕಾಮಗಾರಿ / ಚಟುವಟಿಕೆಯ ಅಂದಾಜು ಮೊತ್ತ (ರೂಪಾಯಿಗಳಲ್ಲಿ)	ರೂ. 5198- (ಐದು ಸಾವಿರದ ಒಂದು ನೂರ ತೊಂಬತ್ತೆಂಟು ಮಾತ್ರ)
ಕಾಮಗಾರಿ / ಚಟುವಟಿಕೆಯ ಕುರಿತು ಸಂಕ್ಷಿಪ್ತ ವಿವರ (ಸಮುದಾಯ ಕಾಮಗಾರಿಯಾಗಿದ್ದರೆ ಅಂದಾಜು ನೀರು ಸಂಗ್ರಹಣೆ (Cubic Meter), ರಕ್ಷಣಾತ್ಮಕ ನೀರಾವರಿ ಪ್ರದೇಶ, ಫಲಾನುಭವಿಗಳ ಸಂಖ್ಯೆ ವೈಯಕ್ತಿಕ ಕಾಮಗಾರಿಯಾಗಿದ್ದರೆ, ಫಲಾನುಭವಿ ಹೆಸರು, ಚಟುವಟಿಕೆಯಿಂದ ಪಡೆಯುತ್ತಿರುವ ಲಾಭ)	<p>ಅರಣ್ಯ ಸಸಿಗಳನ್ನು ನಾಟಿ ಮಾಡುವುದು ಕಾಮಗಾರಿ / ಚಟುವಟಿಕೆಯ ಕುರಿತು ಸಂಕ್ಷಿಪ್ತ ವಿವರ</p> <p>ರೈತ ಫಲಾನುಭವಿಗಳಿಗೆ ಅನುಕೂಲವಾಗುವಂತೆ ರೈತರ ಜಮೀನಿನಲ್ಲಿ ಅರಣ್ಯ ಸಸಿಗಳನ್ನು ನಾಟಿ ಮಾಡಿಸುವುದು</p> <p>ಜೇನಿಕಲ್ಲಿ./ಮೂರ್ತಿ</p> <p>ಜಲಾನಯನ ಅಭಿವೃದ್ಧಿ ಯೋಜನೆಯಡಿ ಉತ್ತಮ ಗುಣಮಟ್ಟದ ಕೃಷಿ ಅರಣ್ಯ ಸಸಿಗಳನ್ನು ನಾಟಿ ಮಾಡಿದ ಮಹಾಗನಿ ಹೆಬ್ಬೇವು, ತೇಗ, ರಕ್ತ ಚಂದನ, ನೇರಳೆ, ಸಿಲ್ವರ್, ಶಿವನೆ, ಅಗಸೆ, ಸಿಲ್ವರ್, ತೇಗ, ಗಿಡಗಳನ್ನು ನಾಟಿ ಮಾಡಿದ ಫಲವಾಗಿ ನಮ್ಮ ಜಲಾನಯನ ಅಭಿವೃದ್ಧಿ ಯೋಜನೆಯಡಿ ಉತ್ತಮ ಗುಣಮಟ್ಟದ ಕೃಷಿ ಅರಣ್ಯ ಸಸಿಗಳನ್ನು ನಾಟಿ ಮಾಡಿದ ಮಹಾಗನಿ ಹೆಬ್ಬೇವು, ತೇಗ, ರಕ್ತ ಚಂದನ, ನ ಬೆಳೆ ಬೆಳೆದರೂ ಉತ್ತಮ ಇಳುವರಿ ಬರುತ್ತದೆ. ಇದರಿಂದ ನಮ್ಮ ಆದಾಯವೂ ಸಹ ಹೆಚ್ಚಾಗಿದೆ.</p>

ಅನುಬಂಧ
ಜಲಾನಯನ ಯೋಜನೆಗಳ ಚಟುವಟಿಕೆ/ಕಾಮಗಾರಿಗಳನ್ನು ಅಂತರ್ ಜಾಲದಲ್ಲಿ ಅಳವಡಿಸಲು
ಸಂಕ್ಷಿಪ್ತ ಮಾಹಿತಿ


ಯೋಜನೆಯ ಹೆಸರು:	PMKSY WDC – 2.0
ವರ್ಷ :	2021-22
ಕಾಮಗಾರಿಯ/ ಚಟುವಟಿಕೆಯ ಹೆಸರು:	ಕೃಷಿ ಅರಣ್ಯ ಸಸಿಗಳು

ಕಾಮಗಾರಿ/ಚಟುವಟಿಕೆಯ ಛಾಯಾಚಿತ್ರ (photo with Lat &Long)	
ಸರ್ವೆ ನಂಬರ್ :	12/3
ಅಕ್ಷಾಂಶ ಮತ್ತು ರೇಖಾಂಶ :	13.194504 75.989257
ಗ್ರಾಮ :	ಖಾನಿಹಳ್ಳಿ
ತಾಲ್ಲೂಕು :	ಅರಸೀಕೆರೆ
ಜಿಲ್ಲೆ :	ಹಾಸನ
ಕಾಮಗಾರಿ / ಚಟುವಟಿಕೆಯ ಅಂದಾಜು ಮೊತ್ತ (ರೂಪಾಯಿಗಳಲ್ಲಿ)	ರೂ. 5198- (ಐದು ಸಾವಿರದ ಒಂದು ನೂರ ತೊಂಬತ್ತೆಂಟು ಮಾತ್ರ)
ಕಾಮಗಾರಿ / ಚಟುವಟಿಕೆಯ ಕುರಿತು ಸಂಕ್ಷಿಪ್ತ ವಿವರ (ಸಮುದಾಯ ಕಾಮಗಾರಿಯಾಗಿದ್ದರೆ ಅಂದಾಜು ನೀರು ಸಂಗ್ರಹಣೆ (Cubic Meter), ರಕ್ಷಣಾತ್ಮಕ ನೀರಾವರಿ ಪ್ರದೇಶ, ಫಲಾನುಭವಿಗಳ ಸಂಖ್ಯೆ ವೈಯಕ್ತಿಕ ಕಾಮಗಾರಿಯಾಗಿದ್ದರೆ, ಫಲಾನುಭವಿ ಹೆಸರು, ಚಟುವಟಿಕೆಯಿಂದ ಪಡೆಯುತ್ತಿರುವ ಲಾಭ)	<p>ಅರಣ್ಯ ಸಸಿಗಳನ್ನು ನಾಟಿ ಮಾಡುವುದು ಕಾಮಗಾರಿ / ಚಟುವಟಿಕೆಯ ಕುರಿತು ಸಂಕ್ಷಿಪ್ತ ವಿವರ</p> <p>ರೈತ ಫಲಾನುಭವಿಗಳಿಗೆ ಅನುಕೂಲವಾಗುವಂತೆ ರೈತರ ಜಮೀನಿನಲ್ಲಿ ಅರಣ್ಯ ಸಸಿಗಳನ್ನು ನಾಟಿ ಮಾಡಿಸುವುದು</p> <p>ಪಾರ್ವತಮ್ಮ/ಚಂದ್ರಪ್ಪ</p> <p>ಜಲಾನಯನ ಅಭಿವೃದ್ಧಿ ಯೋಜನೆಯಡಿ ಉತ್ತಮ ಗುಣಮಟ್ಟದ ಕೃಷಿ ಅರಣ್ಯ ಸಸಿಗಳನ್ನು ನಾಟಿ ಮಾಡಿದ ಮಹಾಗನಿ ಹೆಬ್ಬೇವು, ತೇಗ, ರಕ್ತ ಚಂದನ, ನೇರಳೆ, ಸಿಲ್ವರ್, ಶಿವನೆ, ಅಗಸೆ, ಸಿಲ್ವರ್, ತೇಗ, ಗಿಡಗಳನ್ನು ನಾಟಿ ಮಾಡಿದ ಫಲವಾಗಿ ನಮ್ಮ ಜಲಾನಯನ ಅಭಿವೃದ್ಧಿ ಯೋಜನೆಯಡಿ ಉತ್ತಮ ಗುಣಮಟ್ಟದ ಕೃಷಿ ಅರಣ್ಯ ಸಸಿಗಳನ್ನು ನಾಟಿ ಮಾಡಿದ ಮಹಾಗನಿ ಹೆಬ್ಬೇವು, ತೇಗ, ರಕ್ತ ಚಂದನ, ನ ಬೆಳೆ ಬೆಳೆದರೂ ಉತ್ತಮ ಇಳುವರಿ ಬರುತ್ತದೆ. ಇದರಿಂದ ನಮ್ಮ ಆದಾಯವೂ ಸಹ ಹೆಚ್ಚಾಗಿದೆ.</p>

ಅನುಬಂಧ


ಜಲಾನಯನ ಯೋಜನೆಗಳ ಚಟುವಟಿಕೆ/ಕಾಮಗಾರಿಗಳನ್ನು ಅಂತರ್ ಜಾಲದಲ್ಲಿ ಅಳವಡಿಸಲು ಸಂಕ್ಷಿಪ್ತ ಮಾಹಿತಿ

ಯೋಜನೆಯ ಹೆಸರು:	PMKSY WDC – 2.0
ವರ್ಷ:	2021-22
ಕಾಮಗಾರಿಯ/ ಚಟುವಟಿಕೆಯ ಹೆಸರು:	ಕೃಷಿ ಅರಣ್ಯ ಸಸಿಗಳು

<p>ಕಾಮಗಾರಿ/ಚಟುವಟಿಕೆಯ ಛಾಯಾಚಿತ್ರ (photo with Lat &Long)</p>	
<p>ಸರ್ವೆ ನಂಬರ್ :</p>	<p>27</p>
<p>ಅಕ್ಷಾಂಶ ಮತ್ತು ರೇಖಾಂಶ :</p>	<p>13.194504 75.989257</p>
<p>ಗ್ರಾಮ :</p>	<p>ಖಾನಿಹಳ್ಳಿ</p>
<p>ತಾಲ್ಲೂಕು :</p>	<p>ಅರಸೀಕೆರೆ</p>
<p>ಜಿಲ್ಲೆ :</p>	<p>ಹಾಸನ</p>
<p>ಕಾಮಗಾರಿ / ಚಟುವಟಿಕೆಯ ಅಂದಾಜು ಮೊತ್ತ (ರೂಪಾಯಿಗಳಲ್ಲಿ)</p>	<p>ರೂ. 5198- (ಐದು ಸಾವಿರದ ಒಂದು ನೂರ ತೊಂಬತ್ತೆಂಟು ಮಾತ್ರ)</p>
<p>ಕಾಮಗಾರಿ / ಚಟುವಟಿಕೆಯ ಕುರಿತು ಸಂಕ್ಷಿಪ್ತ ವಿವರ (ಸಮುದಾಯ ಕಾಮಗಾರಿಯಾಗಿದ್ದರೆ ಅಂದಾಜು ನೀರು ಸಂಗ್ರಹಣೆ (Cubic Meter), ರಕ್ಷಣಾತ್ಮಕ ನೀರಾವರಿ ಪ್ರದೇಶ, ಫಲಾನುಭವಿಗಳ ಸಂಖ್ಯೆ ವೈಯಕ್ತಿಕ ಕಾಮಗಾರಿಯಾಗಿದ್ದರೆ, ಫಲಾನುಭವಿ ಹೆಸರು, ಚಟುವಟಿಕೆಯಿಂದ ಪಡೆಯುತ್ತಿರುವ ಲಾಭ)</p>	<p>ಅರಣ್ಯ ಸಸಿಗಳನ್ನು ನಾಟಿ ಮಾಡುವುದು ಕಾಮಗಾರಿ / ಚಟುವಟಿಕೆಯ ಕುರಿತು ಸಂಕ್ಷಿಪ್ತ ವಿವರ ರೈತ ಫಲಾನುಭವಿಗಳಿಗೆ ಅನುಕೂಲವಾಗುವಂತೆ ರೈತರ ಜಮೀನಿನಲ್ಲಿ ಅರಣ್ಯ ಸಸಿಗಳನ್ನು ನಾಟಿ ಮಾಡಿಸುವುದು ಮಲ್ಲೇಶ/ಕೊಂಡಯ್ಯ ಜಲಾನಯನ ಅಭಿವೃದ್ಧಿ ಯೋಜನೆಯಡಿ ಉತ್ತಮ ಗುಣಮಟ್ಟದ ಕೃಷಿ ಅರಣ್ಯ ಸಸಿಗಳನ್ನು ನಾಟಿ ಮಾಡಿದ ಮಹಾಗನಿ ಹೆಬ್ಬೇವು, ತೇಗ, ರಕ್ತ ಚಂದನ, ನೇರಳೆ, ಸಿಲ್ವರ್, ಶಿವನೆ, ಅಗಸೆ, ಸಿಲ್ವರ್, ತೇಗ, ಗಿಡಗಳನ್ನು ನಾಟಿ ಮಾಡಿದ ಫಲವಾಗಿ ನಮ್ಮ ಜಲಾನಯನ ಅಭಿವೃದ್ಧಿ ಯೋಜನೆಯಡಿ ಉತ್ತಮ ಗುಣಮಟ್ಟದ ಕೃಷಿ ಅರಣ್ಯ ಸಸಿಗಳನ್ನು ನಾಟಿ ಮಾಡಿದ ಮಹಾಗನಿ ಹೆಬ್ಬೇವು, ತೇಗ, ರಕ್ತ ಚಂದನ, ನ ಬೆಳೆ ಬೆಳೆದರೂ ಉತ್ತಮ ಇಳುವರಿ ಬರುತ್ತದೆ. ಇದರಿಂದ ನಮ್ಮ ಆದಾಯವೂ ಸಹ ಹೆಚ್ಚಾಗಿದೆ.</p>

ಅನುಬಂಧ
ಜಲಾನಯನ ಯೋಜನೆಗಳ ಚಟುವಟಿಕೆ/ಕಾಮಗಾರಿಗಳನ್ನು ಅಂತರ್ ಜಾಲದಲ್ಲಿ ಅಳವಡಿಸಲು
ಸಂಕ್ಷಿಪ್ತ ಮಾಹಿತಿ


<p>ಯೋಜನೆಯ ಹೆಸರು:</p>	<p>PMKSY WDC – 2.0</p>
<p>ವರ್ಷ:</p>	<p>2021-22</p>
<p>ಕಾಮಗಾರಿಯ/ ಚಟುವಟಿಕೆಯ ಹೆಸರು:</p>	<p>ಕೃಷಿ ಅರಣ್ಯ ಸಸಿಗಳು</p>

ಕಾಮಗಾರಿ/ಚಟುವಟಿಕೆಯ ಛಾಯಾಚಿತ್ರ (photo with Lat &Long)	
ಸರ್ವೆ ನಂಬರ್ :	16/1
ಅಕ್ಷಾಂಶ ಮತ್ತು ರೇಖಾಂಶ :	13.194504 75.989257
ಗ್ರಾಮ :	ಖಾನಿಹಳ್ಳಿ
ತಾಲ್ಲೂಕು :	ಅರಸೀಕೆರೆ
ಜಿಲ್ಲೆ :	ಹಾಸನ
ಕಾಮಗಾರಿ / ಚಟುವಟಿಕೆಯ ಅಂದಾಜು ಮೊತ್ತ (ರೂಪಾಯಿಗಳಲ್ಲಿ)	ರೂ. 5198- (ಐದು ಸಾವಿರದ ಒಂದು ನೂರ ತೊಂಬತ್ತೆಂಟು ಮಾತ್ರ)
ಕಾಮಗಾರಿ / ಚಟುವಟಿಕೆಯ ಕುರಿತು ಸಂಕ್ಷಿಪ್ತ ವಿವರ (ಸಮುದಾಯ ಕಾಮಗಾರಿಯಾಗಿದ್ದರೆ ಅಂದಾಜು ನೀರು ಸಂಗ್ರಹಣೆ (Cubic Meter), ರಕ್ಷಣಾತ್ಮಕ ನೀರಾವರಿ ಪ್ರದೇಶ, ಫಲಾನುಭವಿಗಳ ಸಂಖ್ಯೆ ವೈಯಕ್ತಿಕ ಕಾಮಗಾರಿಯಾಗಿದ್ದರೆ, ಫಲಾನುಭವಿ ಹೆಸರು, ಚಟುವಟಿಕೆಯಿಂದ ಪಡೆಯುತ್ತಿರುವ ಲಾಭ)	<p>ಅರಣ್ಯ ಸಸಿಗಳನ್ನು ನಾಟಿ ಮಾಡುವುದು ಕಾಮಗಾರಿ / ಚಟುವಟಿಕೆಯ ಕುರಿತು ಸಂಕ್ಷಿಪ್ತ ವಿವರ</p> <p>ರೈತ ಫಲಾನುಭವಿಗಳಿಗೆ ಅನುಕೂಲವಾಗುವಂತೆ ರೈತರ ಜಮೀನಿನಲ್ಲಿ ಅರಣ್ಯ ಸಸಿಗಳನ್ನು ನಾಟಿ ಮಾಡಿಸುವುದು</p> <p>ರಾಮಯ್ಯ/ರಾಮಯ್ಯ ಜಲಾನಯನ ಅಭಿವೃದ್ಧಿ ಯೋಜನೆಯಡಿ ಉತ್ತಮ ಗುಣಮಟ್ಟದ ಕೃಷಿ ಅರಣ್ಯ ಸಸಿಗಳನ್ನು ನಾಟಿ ಮಾಡಿದ ಮಹಾಗನಿ ಹೆಬ್ಬೇವು, ತೇಗ, ರಕ್ತ ಚಂದನ, ನೇರಳೆ, ಸಿಲ್ವರ್, ಶಿವನ, ಅಗಸೆ, ಸಿಲ್ವರ್, ತೇಗ, ಗಿಡಗಳನ್ನು ನಾಟಿ ಮಾಡಿದ ಫಲವಾಗಿ ನಮ್ಮ ಜಲಾನಯನ ಅಭಿವೃದ್ಧಿ ಯೋಜನೆಯಡಿ ಉತ್ತಮ ಗುಣಮಟ್ಟದ ಕೃಷಿ ಅರಣ್ಯ ಸಸಿಗಳನ್ನು ನಾಟಿ ಮಾಡಿದ ಮಹಾಗನಿ ಹೆಬ್ಬೇವು, ತೇಗ, ರಕ್ತ ಚಂದನ, ನ ಬೆಳೆ ಬೆಳೆದರೂ ಉತ್ತಮ ಇಳುವರಿ ಬರುತ್ತದೆ. ಇದರಿಂದ ನಮ್ಮ ಆದಾಯವೂ ಸಹ ಹೆಚ್ಚಾಗಿದೆ.</p>

ಅನುಬಂಧ


ಜಲಾನಯನ ಯೋಜನೆಗಳ ಚಟುವಟಿಕೆ/ಕಾಮಗಾರಿಗಳನ್ನು ಅಂತರ್ ಜಾಲದಲ್ಲಿ ಅಳವಡಿಸಲು ಸಂಕ್ಷಿಪ್ತ ಮಾಹಿತಿ

ಯೋಜನೆಯ ಹೆಸರು:	PMKSY WDC – 2.0
ವರ್ಷ:	2021-22
ಕಾಮಗಾರಿಯ/ ಚಟುವಟಿಕೆಯ ಹೆಸರು:	ಕೃಷಿ ಅರಣ್ಯ ಸಸಿಗಳು

<p>ಕಾಮಗಾರಿ/ಚಟುವಟಿಕೆಯ ಛಾಯಾಚಿತ್ರ (photo with Lat & Long)</p>	
<p>ಸರ್ವೆ ನಂಬರ್ :</p>	<p>22</p>
<p>ಅಕ್ಷಾಂಶ ಮತ್ತು ರೇಖಾಂಶ :</p>	<p>13.194504 75.989257</p>
<p>ಗ್ರಾಮ :</p>	<p>ಖಾನಿಹಳ್ಳಿ</p>
<p>ತಾಲ್ಲೂಕು :</p>	<p>ಅರಸೀಕೆರೆ</p>
<p>ಜಿಲ್ಲೆ :</p>	<p>ಹಾಸನ</p>
<p>ಕಾಮಗಾರಿ / ಚಟುವಟಿಕೆಯ ಅಂದಾಜು ಮೊತ್ತ (ರೂಪಾಯಿಗಳಲ್ಲಿ)</p>	<p>ರೂ. 5198- (ಐದು ಸಾವಿರದ ಒಂದು ನೂರ ತೊಂಬತ್ತೆಂಟು ಮಾತ್ರ)</p>
<p>ಕಾಮಗಾರಿ / ಚಟುವಟಿಕೆಯ ಕುರಿತು ಸಂಕ್ಷಿಪ್ತ ವಿವರ (ಸಮುದಾಯ ಕಾಮಗಾರಿಯಾಗಿದ್ದರೆ ಅಂದಾಜು ನೀರು ಸಂಗ್ರಹಣೆ (Cubic Meter), ರಕ್ಷಣಾತ್ಮಕ ನೀರಾವರಿ ಪ್ರದೇಶ, ಫಲಾನುಭವಿಗಳ ಸಂಖ್ಯೆ ವೈಯಕ್ತಿಕ ಕಾಮಗಾರಿಯಾಗಿದ್ದರೆ, ಫಲಾನುಭವಿ ಹೆಸರು, ಚಟುವಟಿಕೆಯಿಂದ ಪಡೆಯುತ್ತಿರುವ ಲಾಭ)</p>	<p>ಅರಣ್ಯ ಸಸಿಗಳನ್ನು ನಾಟಿ ಮಾಡುವುದು ಕಾಮಗಾರಿ / ಚಟುವಟಿಕೆಯ ಕುರಿತು ಸಂಕ್ಷಿಪ್ತ ವಿವರ</p> <p>ರೈತ ಫಲಾನುಭವಿಗಳಿಗೆ ಅನುಕೂಲವಾಗುವಂತೆ ರೈತರ ಜಮೀನಿನಲ್ಲಿ ಅರಣ್ಯ ಸಸಿಗಳನ್ನು ನಾಟಿ ಮಾಡಿಸುವುದು</p> <p>ಶಾರದಮ್ಮ/ಗುರುವಯ್ಯ ಜಲಾನಯನ ಅಭಿವೃದ್ಧಿ ಯೋಜನೆಯಡಿ ಉತ್ತಮ ಗುಣಮಟ್ಟದ ಕೃಷಿ ಅರಣ್ಯ ಸಸಿಗಳನ್ನು ನಾಟಿ ಮಾಡಿದ ಮಹಾಗನಿ ಹೆಬ್ಬೇವು, ತೇಗ, ರಕ್ತ ಚಂದನ, ನೇರಳೆ, ಸಿಲ್ವರ್, ಶಿವನ, ಅಗಸೆ, ಸಿಲ್ವರ್, ತೇಗ, ಗಿಡಗಳನ್ನು ನಾಟಿ ಮಾಡಿದ ಫಲವಾಗಿ ನಮ್ಮ ಜಲಾನಯನ ಅಭಿವೃದ್ಧಿ ಯೋಜನೆಯಡಿ ಉತ್ತಮ ಗುಣಮಟ್ಟದ ಕೃಷಿ ಅರಣ್ಯ ಸಸಿಗಳನ್ನು ನಾಟಿ ಮಾಡಿದ ಮಹಾಗನಿ ಹೆಬ್ಬೇವು, ತೇಗ, ರಕ್ತ ಚಂದನ, ನ ಬೆಳೆ ಬೆಳೆದರೂ ಉತ್ತಮ ಇಳುವರಿ ಬರುತ್ತದೆ. ಇದರಿಂದ ನಮ್ಮ ಆದಾಯವೂ ಸಹ ಹೆಚ್ಚಾಗಿದೆ.</p>

ಅನುಬಂಧ
ಜಲಾನಯನ ಯೋಜನೆಗಳ ಚಟುವಟಿಕೆ/ಕಾಮಗಾರಿಗಳನ್ನು ಅಂತರ್ ಜಾಲದಲ್ಲಿ ಅಳವಡಿಸಲು ಸಂಕ್ಷಿಪ್ತ ಮಾಹಿತಿ


<p>ಯೋಜನೆಯ ಹೆಸರು:</p>	<p>PMKSY WDC – 2.0</p>
<p>ವರ್ಷ:</p>	<p>2021-22</p>
<p>ಕಾಮಗಾರಿಯ/ ಚಟುವಟಿಕೆಯ ಹೆಸರು:</p>	<p>ಕೃಷಿ ಅರಣ್ಯ ಸಸಿಗಳು</p>

<p>ಕಾಮಗಾರಿ/ಚಟುವಟಿಕೆಯ ಛಾಯಾಚಿತ್ರ (photo with Lat &Long)</p>	
<p>ಸರ್ವೆ ನಂಬರ್ :</p>	<p>8/4</p>
<p>ಅಕ್ಷಾಂಶ ಮತ್ತು ರೇಖಾಂಶ :</p>	<p>13.194504 75.989257</p>
<p>ಗ್ರಾಮ :</p>	<p>ಖಾನಿಹಳ್ಳಿ</p>
<p>ತಾಲ್ಲೂಕು :</p>	<p>ಅರಸೀಕೆರೆ</p>
<p>ಜಿಲ್ಲೆ :</p>	<p>ಹಾಸನ</p>
<p>ಕಾಮಗಾರಿ / ಚಟುವಟಿಕೆಯ ಅಂದಾಜು ಮೊತ್ತ (ರೂಪಾಯಿಗಳಲ್ಲಿ)</p>	<p>ರೂ. 5198- (ಐದು ಸಾವಿರದ ಒಂದು ನೂರ ತೊಂಬತ್ತೆಂಟು ಮಾತ್ರ)</p>
<p>ಕಾಮಗಾರಿ / ಚಟುವಟಿಕೆಯ ಕುರಿತು ಸಂಕ್ಷಿಪ್ತ ವಿವರ (ಸಮುದಾಯ ಕಾಮಗಾರಿಯಾಗಿದ್ದರೆ ಅಂದಾಜು ನೀರು ಸಂಗ್ರಹಣೆ (Cubic Meter), ರಕ್ಷಣಾತ್ಮಕ ನೀರಾವರಿ ಪ್ರದೇಶ, ಫಲಾನುಭವಿಗಳ ಸಂಖ್ಯೆ ವೈಯಕ್ತಿಕ ಕಾಮಗಾರಿಯಾಗಿದ್ದರೆ, ಫಲಾನುಭವಿ ಹೆಸರು, ಚಟುವಟಿಕೆಯಿಂದ ಪಡೆಯುತ್ತಿರುವ ಲಾಭ)</p>	<p>ಅರಣ್ಯ ಸಸಿಗಳನ್ನು ನಾಟಿ ಮಾಡುವುದು ಕಾಮಗಾರಿ / ಚಟುವಟಿಕೆಯ ಕುರಿತು ಸಂಕ್ಷಿಪ್ತ ವಿವರ ರೈತ ಫಲಾನುಭವಿಗಳಿಗೆ ಅನುಕೂಲವಾಗುವಂತೆ ರೈತರ ಜಮೀನಿನಲ್ಲಿ ಅರಣ್ಯ ಸಸಿಗಳನ್ನು ನಾಟಿ ಮಾಡಿಸುವುದು ಜಯಮ್ಮ/ನಾರಾಯಣಪ್ಪ ಜಲಾನಯನ ಅಭಿವೃದ್ಧಿ ಯೋಜನೆಯಡಿ ಉತ್ತಮ ಗುಣಮಟ್ಟದ ಕೃಷಿ ಅರಣ್ಯ ಸಸಿಗಳನ್ನು ನಾಟಿ ಮಾಡಿದ ಮಹಾಗನಿ ಹೆಬ್ಬೇವು, ತೇಗ, ರಕ್ತ ಚಂದನ, ನೇರಳೆ, ಸಿಲ್ವರ್, ಶಿವನೆ, ಅಗಸೆ, ಸಿಲ್ವರ್, ತೇಗ, ಗಿಡಗಳನ್ನು ನಾಟಿ ಮಾಡಿದ ಫಲವಾಗಿ ನಮ್ಮ ಜಲಾನಯನ ಅಭಿವೃದ್ಧಿ ಯೋಜನೆಯಡಿ ಉತ್ತಮ ಗುಣಮಟ್ಟದ ಕೃಷಿ ಅರಣ್ಯ ಸಸಿಗಳನ್ನು ನಾಟಿ ಮಾಡಿದ ಮಹಾಗನಿ ಹೆಬ್ಬೇವು, ತೇಗ, ರಕ್ತ ಚಂದನ, ನ ಬೆಳೆ ಬೆಳೆದರೂ ಉತ್ತಮ ಇಳುವರಿ ಬರುತ್ತದೆ. ಇದರಿಂದ ನಮ್ಮ ಆದಾಯವೂ ಸಹ ಹೆಚ್ಚಾಗಿದೆ.</p>

ಅನುಬಂಧ


ಜಲಾನಯನ ಯೋಜನೆಗಳ ಚಟುವಟಿಕೆ/ಕಾಮಗಾರಿಗಳನ್ನು ಅಂತರ್ ಜಾಲದಲ್ಲಿ ಅಳವಡಿಸಲು ಸಂಕ್ಷಿಪ್ತ ಮಾಹಿತಿ

<p>ಯೋಜನೆಯ ಹೆಸರು:</p>	<p>PMKSY WDC – 2.0</p>
<p>ವರ್ಷ:</p>	<p>2021-22</p>
<p>ಕಾಮಗಾರಿಯ/ ಚಟುವಟಿಕೆಯ ಹೆಸರು:</p>	<p>ಕೃಷಿ ಅರಣ್ಯ ಸಸಿಗಳು</p>

ಕಾಮಗಾರಿ/ಚಟುವಟಿಕೆಯ ಛಾಯಾಚಿತ್ರ (photo with Lat &Long)	
ಸರ್ವೆ ನಂಬರ್ :	36
ಅಕ್ಷಾಂಶ ಮತ್ತು ರೇಖಾಂಶ :	13.194504 75.989257
ಗ್ರಾಮ :	ಖಾನಿಹಳ್ಳಿ
ತಾಲ್ಲೂಕು :	ಅರಸೀಕೆರೆ
ಜಿಲ್ಲೆ :	ಹಾಸನ
ಕಾಮಗಾರಿ / ಚಟುವಟಿಕೆಯ ಅಂದಾಜು ಮೊತ್ತ (ರೂಪಾಯಿಗಳಲ್ಲಿ)	ರೂ. 2599- (ಎರಡು ಸಾವಿರದ ಐದು ನೂರ ತೊಂಬತ್ತೊಂಭತ್ತು ಮಾತ್ರ)
ಕಾಮಗಾರಿ / ಚಟುವಟಿಕೆಯ ಕುರಿತು ಸಂಕ್ಷಿಪ್ತ ವಿವರ (ಸಮುದಾಯ ಕಾಮಗಾರಿಯಾಗಿದ್ದರೆ ಅಂದಾಜು ನೀರು ಸಂಗ್ರಹಣೆ (Cubic Meter), ರಕ್ಷಣಾತ್ಮಕ ನೀರಾವರಿ ಪ್ರದೇಶ, ಫಲಾನುಭವಿಗಳ ಸಂಖ್ಯೆ ವೈಯಕ್ತಿಕ ಕಾಮಗಾರಿಯಾಗಿದ್ದರೆ, ಫಲಾನುಭವಿ ಹೆಸರು, ಚಟುವಟಿಕೆಯಿಂದ ಪಡೆಯುತ್ತಿರುವ ಲಾಭ)	<p>ಅರಣ್ಯ ಸಸಿಗಳನ್ನು ನಾಟಿ ಮಾಡುವುದು ಕಾಮಗಾರಿ / ಚಟುವಟಿಕೆಯ ಕುರಿತು ಸಂಕ್ಷಿಪ್ತ ವಿವರ</p> <p>ರೈತ ಫಲಾನುಭವಿಗಳಿಗೆ ಅನುಕೂಲವಾಗುವಂತೆ ರೈತರ ಜಮೀನಿನಲ್ಲಿ ಅರಣ್ಯ ಸಸಿಗಳನ್ನು ನಾಟಿ ಮಾಡಿಸುವುದು</p> <p>ಸಿದ್ದಪ್ಪ/ಚಿಕ್ಕೇಗೌಡ ಜಲಾನಯನ ಅಭಿವೃದ್ಧಿ ಯೋಜನೆಯಡಿ ಉತ್ತಮ ಗುಣಮಟ್ಟದ ಕೃಷಿ ಅರಣ್ಯ ಸಸಿಗಳನ್ನು ಖಾನಿಹಳ್ಳಿ ಮಹಾಗನಿ ಹೆಬ್ಬೇವು, ತೇಗ, ರಕ್ತ ಚಂದನ, ನೇರಳೆ, ಸಿಲ್ವರ್, ಶಿವನೆ, ಅಗಸೆ, ಸಿಲ್ವರ್, ತೇಗ, ಗಿಡಗಳನ್ನು ನಾಟಿ ಮಾಡಿದ ಫಲವಾಗಿ ನಮ್ಮ ಜಲಾನಯನ ಅಭಿವೃದ್ಧಿ ಯೋಜನೆಯಡಿ ಉತ್ತಮ ಗುಣಮಟ್ಟದ ಕೃಷಿ ಅರಣ್ಯ ಸಸಿಗಳನ್ನು ಖಾನಿಹಳ್ಳಿ ಮಹಾಗನಿ ಹೆಬ್ಬೇವು, ತೇಗ, ರಕ್ತ ಚಂದನ, ನ ಬೆಳೆ ಬೆಳೆದರೂ ಉತ್ತಮ ಇಳುವರಿ ಬರುತ್ತದೆ. ಇದರಿಂದ ನಮ್ಮ ಆದಾಯವೂ ಸಹ ಹೆಚ್ಚಾಗಿದೆ.</p>

ಅನುಬಂಧ
ಜಲಾನಯನ ಯೋಜನೆಗಳ ಚಟುವಟಿಕೆ/ಕಾಮಗಾರಿಗಳನ್ನು ಅಂತರ್ ಜಾಲದಲ್ಲಿ ಅಳವಡಿಸಲು
ಸಂಕ್ಷಿಪ್ತ ಮಾಹಿತಿ


ಯೋಜನೆಯ ಹೆಸರು:	PMKSY WDC – 2.0
ವರ್ಷ:	2021-22
ಕಾಮಗಾರಿಯ/ ಚಟುವಟಿಕೆಯ ಹೆಸರು:	ಕೃಷಿ ಅರಣ್ಯ ಸಸಿಗಳು

<p>ಕಾಮಗಾರಿ/ಚಟುವಟಿಕೆಯ ಛಾಯಾಚಿತ್ರ (photo with Lat &Long)</p>	
<p>ಸರ್ವೆ ನಂಬರ್ :</p>	<p>3/1</p>
<p>ಅಕ್ಷಾಂಶ ಮತ್ತು ರೇಖಾಂಶ :</p>	<p>13.194504 75.989257</p>
<p>ಗ್ರಾಮ :</p>	<p>ಖಾನಿಹಳ್ಳಿ</p>
<p>ತಾಲ್ಲೂಕು :</p>	<p>ಅರಸೀಕೆರೆ</p>
<p>ಜಿಲ್ಲೆ :</p>	<p>ಹಾಸನ</p>
<p>ಕಾಮಗಾರಿ / ಚಟುವಟಿಕೆಯ ಅಂದಾಜು ಮೊತ್ತ (ರೂಪಾಯಿಗಳಲ್ಲಿ)</p>	<p>ರೂ. 2599- (ಎರಡು ಸಾವಿರದ ಐದು ನೂರ ತೊಂಭತ್ತೊಂಭತ್ತು ಮಾತ್ರ)</p>
<p>ಕಾಮಗಾರಿ / ಚಟುವಟಿಕೆಯ ಕುರಿತು ಸಂಕ್ಷಿಪ್ತ ವಿವರ (ಸಮುದಾಯ ಕಾಮಗಾರಿಯಾಗಿದ್ದರೆ ಅಂದಾಜು ನೀರು ಸಂಗ್ರಹಣೆ (Cubic Meter), ರಕ್ಷಣಾತ್ಮಕ ನೀರಾವರಿ ಪ್ರದೇಶ, ಫಲಾನುಭವಿಗಳ ಸಂಖ್ಯೆ ವೈಯಕ್ತಿಕ ಕಾಮಗಾರಿಯಾಗಿದ್ದರೆ, ಫಲಾನುಭವಿ ಹೆಸರು, ಚಟುವಟಿಕೆಯಿಂದ ಪಡೆಯುತ್ತಿರುವ ಲಾಭ)</p>	<p>ಅರಣ್ಯ ಸಸಿಗಳನ್ನು ನಾಟಿ ಮಾಡುವುದು ಕಾಮಗಾರಿ / ಚಟುವಟಿಕೆಯ ಕುರಿತು ಸಂಕ್ಷಿಪ್ತ ವಿವರ</p> <p>ರೈತ ಫಲಾನುಭವಿಗಳಿಗೆ ಅನುಕೂಲವಾಗುವಂತೆ ರೈತರ ಜಮೀನಿನಲ್ಲಿ ಅರಣ್ಯ ಸಸಿಗಳನ್ನು ನಾಟಿ ಮಾಡಿಸುವುದು</p> <p>ವೆಂಕಟೇಶ/ಪಿಳ್ಳಯ್ಯ ಜಲಾನಯನ ಅಭಿವೃದ್ಧಿ ಯೋಜನೆಯಡಿ ಉತ್ತಮ ಗುಣಮಟ್ಟದ ಕೃಷಿ ಅರಣ್ಯ ಸಸಿಗಳನ್ನು ನಾಟಿ ಮಾಡಿದ ಮಹಾಗನಿ ಹೆಬ್ಬೇವು, ತೇಗ, ರಕ್ತ ಚಂದನ, ನೇರಳೆ, ಸಿಲ್ವರ್, ಶಿವನಿ, ಅಗಸೆ, ಸಿಲ್ವರ್, ತೇಗ, ಗಿಡಗಳನ್ನು ನಾಟಿ ಮಾಡಿದ ಫಲವಾಗಿ ನಮ್ಮ ಜಲಾನಯನ ಅಭಿವೃದ್ಧಿ ಯೋಜನೆಯಡಿ ಉತ್ತಮ ಗುಣಮಟ್ಟದ ಕೃಷಿ ಅರಣ್ಯ ಸಸಿಗಳನ್ನು ನಾಟಿ ಮಾಡಿದ ಮಹಾಗನಿ ಹೆಬ್ಬೇವು, ತೇಗ, ರಕ್ತ ಚಂದನ, ನ ಬೆಳೆ ಬೆಳೆದರೂ ಉತ್ತಮ ಇಳುವರಿ ಬರುತ್ತದೆ. ಇದರಿಂದ ನಮ್ಮ ಆದಾಯವೂ ಸಹ ಹೆಚ್ಚಾಗಿದೆ.</p>

ಅನುಬಂಧ

ಜಲಾನಯನ ಯೋಜನೆಗಳ ಚಟುವಟಿಕೆ/ಕಾಮಗಾರಿಗಳನ್ನು ಅಂತರ್ ಜಾಲದಲ್ಲಿ ಅಳವಡಿಸಲು ಸಂಕ್ಷಿಪ್ತ ಮಾಹಿತಿ

<p>ಯೋಜನೆಯ ಹೆಸರು:</p>	<p>PMKSY WDC – 2.0</p>
----------------------	-------------------------------

ವರ್ಷ :	2021-22
ಕಾಮಗಾರಿಯ/ ಚಟುವಟಿಕೆಯ ಹೆಸರು:	ಕೃಷಿ ಅರಣ್ಯ ಸಸಿಗಳು
ಕಾಮಗಾರಿ/ಚಟುವಟಿಕೆಯ ಛಾಯಚಿತ್ರ (photo with Lat &Long)	
ಸರ್ವೆ ನಂಬರ್ :	27
ಅಕ್ಷಾಂಶ ಮತ್ತು ರೇಖಾಂಶ :	13.194504 75.989257
ಗ್ರಾಮ :	ಖಾನಿಹಳ್ಳಿ
ತಾಲ್ಲೂಕು :	ಅರಸೀಕೆರೆ
ಜಿಲ್ಲೆ :	ಹಾಸನ
ಕಾಮಗಾರಿ / ಚಟುವಟಿಕೆಯ ಅಂದಾಜು ಮೊತ್ತ (ರೂಪಾಯಿಗಳಲ್ಲಿ)	ರೂ. 2599- (ಎರಡು ಸಾವಿರದ ಐದು ನೂರ ತೊಂಬತ್ತೊಂಭತ್ತು ಮಾತ್ರ)
ಕಾಮಗಾರಿ / ಚಟುವಟಿಕೆಯ ಕುರಿತು ಸಂಕ್ಷಿಪ್ತ ವಿವರ (ಸಮುದಾಯ ಕಾಮಗಾರಿಯಾಗಿದ್ದರೆ ಅಂದಾಜು ನೀರು ಸಂಗ್ರಹಣೆ (Cubic Meter), ರಕ್ಷಣಾತ್ಮಕ ನೀರಾವರಿ ಪ್ರದೇಶ, ಫಲಾನುಭವಿಗಳ ಸಂಖ್ಯೆ ವೈಯಕ್ತಿಕ ಕಾಮಗಾರಿಯಾಗಿದ್ದರೆ, ಫಲಾನುಭವಿ ಹೆಸರು, ಚಟುವಟಿಕೆಯಿಂದ ಪಡೆಯುತ್ತಿರುವ ಲಾಭ)	<p>ಅರಣ್ಯ ಸಸಿಗಳನ್ನು ನಾಟಿ ಮಾಡುವುದು <u>ಕಾಮಗಾರಿ / ಚಟುವಟಿಕೆಯ ಕುರಿತು ಸಂಕ್ಷಿಪ್ತ ವಿವರ</u></p> <p>ರೈತ ಫಲಾನುಭವಿಗಳಿಗೆ ಅನುಕೂಲವಾಗುವಂತೆ ರೈತರ ಜಮೀನಿನಲ್ಲಿ ಅರಣ್ಯ ಸಸಿಗಳನ್ನು ನಾಟಿ ಮಾಡಿಸುವುದು</p> <p>ಗಂಗಾಧರ/ವೆಂಕಟಯ್ಯ ಜಲಾನಯನ ಅಭಿವೃದ್ಧಿ ಯೋಜನೆಯಡಿ ಉತ್ತಮ ಗುಣಮಟ್ಟದ ಕೃಷಿ ಅರಣ್ಯ ಸಸಿಗಳನ್ನು ನಾಟಿ ಮಾಡಿದ ಮಹಾಗನಿ ಹೆಬ್ಬೇವು, ತೇಗ, ರಕ್ತ ಚಂದನ, ನೇರಳೆ, ಸಿಲ್ವರ್, ಶಿವನೆ, ಅಗಸೆ, ಸಿಲ್ವರ್, ತೇಗ, ಗಿಡಗಳನ್ನು ನಾಟಿ ಮಾಡಿದ ಫಲವಾಗಿ ನಮ್ಮ ಜಲಾನಯನ ಅಭಿವೃದ್ಧಿ ಯೋಜನೆಯಡಿ ಉತ್ತಮ ಗುಣಮಟ್ಟದ ಕೃಷಿ ಅರಣ್ಯ ಸಸಿಗಳನ್ನು ನಾಟಿ ಮಾಡಿದ ಮಹಾಗನಿ ಹೆಬ್ಬೇವು, ತೇಗ, ರಕ್ತ ಚಂದನ, ನ ಬೆಳೆ ಬೆಳೆದರೂ ಉತ್ತಮ ಇಳುವರಿ ಬರುತ್ತದೆ. ಇದರಿಂದ ನಮ್ಮ ಆದಾಯವೂ ಸಹ ಹೆಚ್ಚಾಗಿದೆ.</p>

ಅನುಬಂಧ

ಜಲಾನಯನ ಯೋಜನೆಗಳ ಚಟುವಟಿಕೆ/ಕಾಮಗಾರಿಗಳನ್ನು ಅಂತರ್ ಜಾಲದಲ್ಲಿ ಅಳವಡಿಸಲು
ಸಂಕ್ಷಿಪ್ತ ಮಾಹಿತಿ


ಯೋಜನೆಯ ಹೆಸರು:	PMKSY WDC – 2.0
ವರ್ಷ :	2021-22
ಕಾಮಗಾರಿಯ/ ಚಟುವಟಿಕೆಯ ಹೆಸರು:	ಕೃಷಿ ಅರಣ್ಯ ಸಸಿಗಳು

ಕಾಮಗಾರಿ/ಚಟುವಟಿಕೆಯ ಛಾಯಾಚಿತ್ರ (photo with Lat &Long)	
ಸರ್ವೆ ನಂಬರ್ :	16/3
ಅಕ್ಷಾಂಶ ಮತ್ತು ರೇಖಾಂಶ :	13.194504 75.989257
ಗ್ರಾಮ :	ಖಾನಿಹಳ್ಳಿ
ತಾಲ್ಲೂಕು :	ಅರಸೀಕೆರೆ
ಜಿಲ್ಲೆ :	ಹಾಸನ
ಕಾಮಗಾರಿ / ಚಟುವಟಿಕೆಯ ಅಂದಾಜು ಮೊತ್ತ (ರೂಪಾಯಿಗಳಲ್ಲಿ)	ರೂ. 2599- (ಎರಡು ಸಾವಿರದ ಐದು ನೂರ ತೊಂಬತ್ತೊಂಭತ್ತು ಮಾತ್ರ)
ಕಾಮಗಾರಿ / ಚಟುವಟಿಕೆಯ ಕುರಿತು ಸಂಕ್ಷಿಪ್ತ ವಿವರ (ಸಮುದಾಯ ಕಾಮಗಾರಿಯಾಗಿದ್ದರೆ ಅಂದಾಜು ನೀರು ಸಂಗ್ರಹಣೆ (Cubic Meter), ರಕ್ಷಣಾತ್ಮಕ ನೀರಾವರಿ ಪ್ರದೇಶ, ಫಲಾನುಭವಿಗಳ ಸಂಖ್ಯೆ ವೈಯಕ್ತಿಕ ಕಾಮಗಾರಿಯಾಗಿದ್ದರೆ, ಫಲಾನುಭವಿ ಹೆಸರು, ಚಟುವಟಿಕೆಯಿಂದ ಪಡೆಯುತ್ತಿರುವ ಲಾಭ)	<p>ಅರಣ್ಯ ಸಸಿಗಳನ್ನು ನಾಟಿ ಮಾಡುವುದು</p> <p><u>ಕಾಮಗಾರಿ / ಚಟುವಟಿಕೆಯ ಕುರಿತು ಸಂಕ್ಷಿಪ್ತ ವಿವರ</u></p> <p>ರೈತ ಫಲಾನುಭವಿಗಳಿಗೆ ಅನುಕೂಲವಾಗುವಂತೆ ರೈತರ ಜಮೀನಿನಲ್ಲಿ ಅರಣ್ಯ ಸಸಿಗಳನ್ನು ನಾಟಿ ಮಾಡಿಸುವುದು</p> <p>ಗೋವಿಂದ/ಗುರುವಯ್ಯ ಜಲಾನಯನ ಅಭಿವೃದ್ಧಿ ಯೋಜನೆಯಡಿ ಉತ್ತಮ ಗುಣಮಟ್ಟದ ಕೃಷಿ ಅರಣ್ಯ ಸಸಿಗಳನ್ನು ನಾಟಿ ಮಾಡಿದ ಮಹಾಗನಿ ಹೆಬ್ಬೇವು, ತೇಗ, ರಕ್ತ ಚಂದನ, ನೇರಳೆ, ಸಿಲ್ವರ್, ಶಿವನೆ, ಅಗಸೆ, ಸಿಲ್ವರ್, ತೇಗ, ಗಿಡಗಳನ್ನು ನಾಟಿ ಮಾಡಿದ ಫಲವಾಗಿ ನಮ್ಮ ಜಲಾನಯನ ಅಭಿವೃದ್ಧಿ ಯೋಜನೆಯಡಿ ಉತ್ತಮ ಗುಣಮಟ್ಟದ ಕೃಷಿ ಅರಣ್ಯ ಸಸಿಗಳನ್ನು ನಾಟಿ ಮಾಡಿದ ಮಹಾಗನಿ ಹೆಬ್ಬೇವು, ತೇಗ, ರಕ್ತ ಚಂದನ, ನ ಬೆಳೆ ಬೆಳೆದರೂ ಉತ್ತಮ ಇಳುವರಿ ಬರುತ್ತದೆ. ಇದರಿಂದ ನಮ್ಮ ಆದಾಯವೂ ಸಹ ಹೆಚ್ಚಾಗಿದೆ.</p>

ಅನುಬಂಧ


ಜಲಾನಯನ ಯೋಜನೆಗಳ ಚಟುವಟಿಕೆ/ಕಾಮಗಾರಿಗಳನ್ನು ಅಂತರ್ ಜಾಲದಲ್ಲಿ ಅಳವಡಿಸಲು ಸಂಕ್ಷಿಪ್ತ ಮಾಹಿತಿ

ಯೋಜನೆಯ ಹೆಸರು:	PMKSY WDC – 2.0
ವರ್ಷ:	2021-22
ಕಾಮಗಾರಿಯ/ ಚಟುವಟಿಕೆಯ ಹೆಸರು:	ಕೃಷಿ ಅರಣ್ಯ ಸಸಿಗಳು

<p>ಕಾಮಗಾರಿ/ಚಟುವಟಿಕೆಯ ಛಾಯಾಚಿತ್ರ (photo with Lat &Long)</p>	
<p>ಸರ್ವೆ ನಂಬರ್ :</p>	<p>16/1</p>
<p>ಅಕ್ಷಾಂಶ ಮತ್ತು ರೇಖಾಂಶ :</p>	<p>13.194504 75.989257</p>
<p>ಗ್ರಾಮ :</p>	<p>ಖಾನಿಹಳ್ಳಿ</p>
<p>ತಾಲ್ಲೂಕು :</p>	<p>ಅರಸೀಕೆರೆ</p>
<p>ಜಿಲ್ಲೆ :</p>	<p>ಹಾಸನ</p>
<p>ಕಾಮಗಾರಿ / ಚಟುವಟಿಕೆಯ ಅಂದಾಜು ಮೊತ್ತ (ರೂಪಾಯಿಗಳಲ್ಲಿ)</p>	<p>ರೂ. 2599- (ಎರಡು ಸಾವಿರದ ಐದು ನೂರ ತೊಂಬತ್ತೊಂಭತ್ತು ಮಾತ್ರ)</p>
<p>ಕಾಮಗಾರಿ / ಚಟುವಟಿಕೆಯ ಕುರಿತು ಸಂಕ್ಷಿಪ್ತ ವಿವರ (ಸಮುದಾಯ ಕಾಮಗಾರಿಯಾಗಿದ್ದರೆ ಅಂದಾಜು ನೀರು ಸಂಗ್ರಹಣೆ (Cubic Meter), ರಕ್ಷಣಾತ್ಮಕ ನೀರಾವರಿ ಪ್ರದೇಶ, ಫಲಾನುಭವಿಗಳ ಸಂಖ್ಯೆ ವೈಯಕ್ತಿಕ ಕಾಮಗಾರಿಯಾಗಿದ್ದರೆ, ಫಲಾನುಭವಿ ಹೆಸರು, ಚಟುವಟಿಕೆಯಿಂದ ಪಡೆಯುತ್ತಿರುವ ಲಾಭ)</p>	<p>ಅರಣ್ಯ ಸಸಿಗಳನ್ನು ನಾಟಿ ಮಾಡುವುದು ಕಾಮಗಾರಿ / ಚಟುವಟಿಕೆಯ ಕುರಿತು ಸಂಕ್ಷಿಪ್ತ ವಿವರ</p> <p>ರೈತ ಫಲಾನುಭವಿಗಳಿಗೆ ಅನುಕೂಲವಾಗುವಂತೆ ರೈತರ ಜಮೀನಿನಲ್ಲಿ ಅರಣ್ಯ ಸಸಿಗಳನ್ನು ನಾಟಿ ಮಾಡಿಸುವುದು</p> <p>ಯಲ್ಲಪ್ಪ/ವೆಂಕಟಪ್ಪ ಜಲಾನಯನ ಅಭಿವೃದ್ಧಿ ಯೋಜನೆಯಡಿ ಉತ್ತಮ ಗುಣಮಟ್ಟದ ಕೃಷಿ ಅರಣ್ಯ ಸಸಿಗಳನ್ನು ನಾಟಿ ಮಾಡಿದ ಮಹಾಗನಿ ಹೆಬ್ಬೇವು, ತೇಗ, ರಕ್ತ ಚಂದನ, ನೇರಳೆ, ಸಿಲ್ವರ್, ಶಿವನ, ಅಗಸೆ, ಸಿಲ್ವರ್, ತೇಗ, ಗಿಡಗಳನ್ನು ನಾಟಿ ಮಾಡಿದ ಫಲವಾಗಿ ನಮ್ಮ ಜಲಾನಯನ ಅಭಿವೃದ್ಧಿ ಯೋಜನೆಯಡಿ ಉತ್ತಮ ಗುಣಮಟ್ಟದ ಕೃಷಿ ಅರಣ್ಯ ಸಸಿಗಳನ್ನು ನಾಟಿ ಮಾಡಿದ ಮಹಾಗನಿ ಹೆಬ್ಬೇವು, ತೇಗ, ರಕ್ತ ಚಂದನ, ನ ಬೆಳೆ ಬೆಳೆದರೂ ಉತ್ತಮ ಇಳುವರಿ ಬರುತ್ತದೆ. ಇದರಿಂದ ನಮ್ಮ ಆದಾಯವೂ ಸಹ ಹೆಚ್ಚಾಗಿದೆ.</p>


ಅನುಬಂಧ
ಜಲಾನಯನ ಯೋಜನೆಗಳ ಚಟುವಟಿಕೆ/ಕಾಮಗಾರಿಗಳನ್ನು ಅಂತರ್ ಜಾಲದಲ್ಲಿ ಅಳವಡಿಸಲು ಸಂಕ್ಷಿಪ್ತ ಮಾಹಿತಿ

<p>ಯೋಜನೆಯ ಹೆಸರು:</p>	<p>PMKSY WDC – 2.0</p>
<p>ವರ್ಷ:</p>	<p>2021-22</p>
<p>ಕಾಮಗಾರಿಯ/ ಚಟುವಟಿಕೆಯ ಹೆಸರು:</p>	<p>ಕೃಷಿ ಅರಣ್ಯ ಸಸಿಗಳು</p>

<p>ಕಾಮಗಾರಿ/ಚಟುವಟಿಕೆಯ ಛಾಯಾಚಿತ್ರ (photo with Lat &Long)</p>	
<p>ಸರ್ವೆ ನಂಬರ್ :</p>	<p>16/2</p>
<p>ಅಕ್ಷಾಂಶ ಮತ್ತು ರೇಖಾಂಶ :</p>	<p>13.194504 75.989257</p>
<p>ಗ್ರಾಮ :</p>	<p>ಖಾನಿಹಳ್ಳಿ</p>
<p>ತಾಲ್ಲೂಕು :</p>	<p>ಅರಸೀಕೆರೆ</p>
<p>ಜಿಲ್ಲೆ :</p>	<p>ಹಾಸನ</p>
<p>ಕಾಮಗಾರಿ / ಚಟುವಟಿಕೆಯ ಅಂದಾಜು ಮೊತ್ತ (ರೂಪಾಯಿಗಳಲ್ಲಿ)</p>	<p>ರೂ. 2599- (ಎರಡು ಸಾವಿರದ ಐದು ನೂರ ತೊಂಭತ್ತೊಂಭತ್ತು ಮಾತ್ರ)</p>
<p>ಕಾಮಗಾರಿ / ಚಟುವಟಿಕೆಯ ಕುರಿತು ಸಂಕ್ಷಿಪ್ತ ವಿವರ (ಸಮುದಾಯ ಕಾಮಗಾರಿಯಾಗಿದ್ದರೆ ಅಂದಾಜು ನೀರು ಸಂಗ್ರಹಣೆ (Cubic Meter), ರಕ್ಷಣಾತ್ಮಕ ನೀರಾವರಿ ಪ್ರದೇಶ, ಫಲಾನುಭವಿಗಳ ಸಂಖ್ಯೆ ವೈಯಕ್ತಿಕ ಕಾಮಗಾರಿಯಾಗಿದ್ದರೆ, ಫಲಾನುಭವಿ ಹೆಸರು, ಚಟುವಟಿಕೆಯಿಂದ ಪಡೆಯುತ್ತಿರುವ ಲಾಭ)</p>	<p>ಅರಣ್ಯ ಸಸಿಗಳನ್ನು ನಾಟಿ ಮಾಡುವುದು ಕಾಮಗಾರಿ / ಚಟುವಟಿಕೆಯ ಕುರಿತು ಸಂಕ್ಷಿಪ್ತ ವಿವರ</p> <p>ರೈತ ಫಲಾನುಭವಿಗಳಿಗೆ ಅನುಕೂಲವಾಗುವಂತೆ ರೈತರ ಜಮೀನಿನಲ್ಲಿ ಅರಣ್ಯ ಸಸಿಗಳನ್ನು ನಾಟಿ ಮಾಡಿಸುವುದು</p> <p>ಆನಂದ/ತಿಮ್ಮಯ್ಯ ಜಲಾನಯನ ಅಭಿವೃದ್ಧಿ ಯೋಜನೆಯಡಿ ಉತ್ತಮ ಗುಣಮಟ್ಟದ ಕೃಷಿ ಅರಣ್ಯ ಸಸಿಗಳನ್ನು ನಾಟಿ ಮಾಡಿದ ಮಹಾಗನಿ ಹೆಬ್ಬೇವು, ತೇಗ, ರಕ್ತ ಚಂದನ, ನೇರಳೆ, ಸಿಲ್ವರ್, ಶಿವನೆ, ಅಗಸೆ, ಸಿಲ್ವರ್, ತೇಗ, ಗಿಡಗಳನ್ನು ನಾಟಿ ಮಾಡಿದ ಫಲವಾಗಿ ನಮ್ಮ ಜಲಾನಯನ ಅಭಿವೃದ್ಧಿ ಯೋಜನೆಯಡಿ ಉತ್ತಮ ಗುಣಮಟ್ಟದ ಕೃಷಿ ಅರಣ್ಯ ಸಸಿಗಳನ್ನು ನಾಟಿ ಮಾಡಿದ ಮಹಾಗನಿ ಹೆಬ್ಬೇವು, ತೇಗ, ರಕ್ತ ಚಂದನ, ನ ಬೆಳೆ ಬೆಳೆದರೂ ಉತ್ತಮ ಇಳುವರಿ ಬರುತ್ತದೆ. ಇದರಿಂದ ನಮ್ಮ ಆದಾಯವೂ ಸಹ ಹೆಚ್ಚಾಗಿದೆ.</p>

ಅನುಬಂಧ
ಜಲಾನಯನ ಯೋಜನೆಗಳ ಚಟುವಟಿಕೆ/ಕಾಮಗಾರಿಗಳನ್ನು ಅಂತರ್ ಜಾಲದಲ್ಲಿ ಅಳವಡಿಸಲು ಸಂಕ್ಷಿಪ್ತ ಮಾಹಿತಿ


<p>ಯೋಜನೆಯ ಹೆಸರು:</p>	<p>PMKSY WDC – 2.0</p>
<p>ವರ್ಷ:</p>	<p>2021-22</p>
<p>ಕಾಮಗಾರಿಯ/ ಚಟುವಟಿಕೆಯ ಹೆಸರು:</p>	<p>ಕೃಷಿ ಅರಣ್ಯ ಸಸಿಗಳು</p>

ಕಾಮಗಾರಿ/ಚಟುವಟಿಕೆಯ ಛಾಯಾಚಿತ್ರ (photo with Lat &Long)	
ಸರ್ವೆ ನಂಬರ್ :	15/1
ಅಕ್ಷಾಂಶ ಮತ್ತು ರೇಖಾಂಶ :	13.194504 75.989257
ಗ್ರಾಮ :	ಖಾನಿಹಳ್ಳಿ
ತಾಲ್ಲೂಕು :	ಅರಸೀಕೆರೆ
ಜಿಲ್ಲೆ :	ಹಾಸನ
ಕಾಮಗಾರಿ / ಚಟುವಟಿಕೆಯ ಅಂದಾಜು ಮೊತ್ತ (ರೂಪಾಯಿಗಳಲ್ಲಿ)	ರೂ. 2599- (ಎರಡು ಸಾವಿರದ ಐದು ನೂರ ತೊಂಬತ್ತೊಂಭತ್ತು ಮಾತ್ರ)
ಕಾಮಗಾರಿ / ಚಟುವಟಿಕೆಯ ಕುರಿತು ಸಂಕ್ಷಿಪ್ತ ವಿವರ (ಸಮುದಾಯ ಕಾಮಗಾರಿಯಾಗಿದ್ದರೆ ಅಂದಾಜು ನೀರು ಸಂಗ್ರಹಣೆ (Cubic Meter), ರಕ್ಷಣಾತ್ಮಕ ನೀರಾವರಿ ಪ್ರದೇಶ, ಫಲಾನುಭವಿಗಳ ಸಂಖ್ಯೆ ವೈಯಕ್ತಿಕ ಕಾಮಗಾರಿಯಾಗಿದ್ದರೆ, ಫಲಾನುಭವಿ ಹೆಸರು, ಚಟುವಟಿಕೆಯಿಂದ ಪಡೆಯುತ್ತಿರುವ ಲಾಭ)	<p>ಅರಣ್ಯ ಸಸಿಗಳನ್ನು ನಾಟಿ ಮಾಡುವುದು <u>ಕಾಮಗಾರಿ / ಚಟುವಟಿಕೆಯ ಕುರಿತು ಸಂಕ್ಷಿಪ್ತ ವಿವರ</u></p> <p>ರೈತ ಫಲಾನುಭವಿಗಳಿಗೆ ಅನುಕೂಲವಾಗುವಂತೆ ರೈತರ ಜಮೀನಿನಲ್ಲಿ ಅರಣ್ಯ ಸಸಿಗಳನ್ನು ನಾಟಿ ಮಾಡಿಸುವುದು</p> <p>ನಾರಾಯಣ/ರಾಮಯ್ಯ ಜಲಾನಯನ ಅಭಿವೃದ್ಧಿ ಯೋಜನೆಯಡಿ ಉತ್ತಮ ಗುಣಮಟ್ಟದ ಕೃಷಿ ಅರಣ್ಯ ಸಸಿಗಳನ್ನು ನಾಟಿ ಮಾಡಿದ ಮಹಾಗನಿ ಹೆಬ್ಬೇವು, ತೇಗ, ರಕ್ತ ಚಂದನ, ನೇರಳೆ, ಸಿಲ್ವರ್, ಶಿವನೆ, ಅಗಸೆ, ಸಿಲ್ವರ್, ತೇಗ, ಗಿಡಗಳನ್ನು ನಾಟಿ ಮಾಡಿದ ಫಲವಾಗಿ ನಮ್ಮ ಜಲಾನಯನ ಅಭಿವೃದ್ಧಿ ಯೋಜನೆಯಡಿ ಉತ್ತಮ ಗುಣಮಟ್ಟದ ಕೃಷಿ ಅರಣ್ಯ ಸಸಿಗಳನ್ನು ನಾಟಿ ಮಾಡಿದ ಮಹಾಗನಿ ಹೆಬ್ಬೇವು, ತೇಗ, ರಕ್ತ ಚಂದನ, ನ ಬೆಳೆ ಬೆಳೆದರೂ ಉತ್ತಮ ಇಳುವರಿ ಬರುತ್ತದೆ. ಇದರಿಂದ ನಮ್ಮ ಆದಾಯವೂ ಸಹ ಹೆಚ್ಚಾಗಿದೆ.</p>

ನುಬಂಧ


ಜಲಾನಯನ ಯೋಜನೆಗಳ ಚಟುವಟಿಕೆ/ಕಾಮಗಾರಿಗಳನ್ನು ಅಂತರ್ ಜಾಲದಲ್ಲಿ ಅಳವಡಿಸಲು ಸಂಕ್ಷಿಪ್ತ ಮಾಹಿತಿ

ಯೋಜನೆಯ ಹೆಸರು:	PMKSY WDC – 2.0
ವರ್ಷ:	2021-22
ಕಾಮಗಾರಿಯ/ ಚಟುವಟಿಕೆಯ ಹೆಸರು:	ಕೃಷಿ ಅರಣ್ಯ ಸಸಿಗಳು

ಕಾಮಗಾರಿ/ಚಟುವಟಿಕೆಯ ಛಾಯಾಚಿತ್ರ (photo with Lat &Long)	
ಸರ್ವೆ ನಂಬರ್ :	14/1
ಅಕ್ಷಾಂಶ ಮತ್ತು ರೇಖಾಂಶ :	13.194504 75.989257
ಗ್ರಾಮ :	ಖಾನಿಹಳ್ಳಿ
ತಾಲ್ಲೂಕು :	ಅರಸೀಕೆರೆ
ಜಿಲ್ಲೆ :	ಹಾಸನ
ಕಾಮಗಾರಿ / ಚಟುವಟಿಕೆಯ ಅಂದಾಜು ಮೊತ್ತ (ರೂಪಾಯಿಗಳಲ್ಲಿ)	ರೂ. 2599- (ಎರಡು ಸಾವಿರದ ಐದು ನೂರ ತೊಂಭತ್ತೊಂಭತ್ತು ಮಾತ್ರ)
ಕಾಮಗಾರಿ / ಚಟುವಟಿಕೆಯ ಕುರಿತು ಸಂಕ್ಷಿಪ್ತ ವಿವರ (ಸಮುದಾಯ ಕಾಮಗಾರಿಯಾಗಿದ್ದರೆ ಅಂದಾಜು ನೀರು ಸಂಗ್ರಹಣೆ (Cubic Meter), ರಕ್ಷಣಾತ್ಮಕ ನೀರಾವರಿ ಪ್ರದೇಶ, ಫಲಾನುಭವಿಗಳ ಸಂಖ್ಯೆ ವೈಯಕ್ತಿಕ ಕಾಮಗಾರಿಯಾಗಿದ್ದರೆ, ಫಲಾನುಭವಿ ಹೆಸರು, ಚಟುವಟಿಕೆಯಿಂದ ಪಡೆಯುತ್ತಿರುವ ಲಾಭ)	<p>ಅರಣ್ಯ ಸಸಿಗಳನ್ನು ನಾಟಿ ಮಾಡುವುದು ಕಾಮಗಾರಿ / ಚಟುವಟಿಕೆಯ ಕುರಿತು ಸಂಕ್ಷಿಪ್ತ ವಿವರ</p> <p>ರೈತ ಫಲಾನುಭವಿಗಳಿಗೆ ಅನುಕೂಲವಾಗುವಂತೆ ರೈತರ ಜಮೀನಿನಲ್ಲಿ ಅರಣ್ಯ ಸಸಿಗಳನ್ನು ನಾಟಿ ಮಾಡಿಸುವುದು</p> <p>ಶಿಥಿಧರ/ರಾಮಯ್ಯ ಜಲಾನಯನ ಅಭಿವೃದ್ಧಿ ಯೋಜನೆಯಡಿ ಉತ್ತಮ ಗುಣಮಟ್ಟದ ಕೃಷಿ ಅರಣ್ಯ ಸಸಿಗಳನ್ನು ನಾಟಿ ಮಾಡಿದ ಮಹಾಗನಿ ಹೆಬ್ಬೇವು, ತೇಗ, ರಕ್ತ ಚಂದನ, ನೇರಳೆ, ಸಿಲ್ವರ್, ಶಿವನೆ, ಅಗಸೆ, ಸಿಲ್ವರ್, ತೇಗ, ಗಿಡಗಳನ್ನು ನಾಟಿ ಮಾಡಿದ ಫಲವಾಗಿ ನಮ್ಮ ಜಲಾನಯನ ಅಭಿವೃದ್ಧಿ ಯೋಜನೆಯಡಿ ಉತ್ತಮ ಗುಣಮಟ್ಟದ ಕೃಷಿ ಅರಣ್ಯ ಸಸಿಗಳನ್ನು ನಾಟಿ ಮಾಡಿದ ಮಹಾಗನಿ ಹೆಬ್ಬೇವು, ತೇಗ, ರಕ್ತ ಚಂದನ, ನ ಬೆಳೆ ಬೆಳೆದರೂ ಉತ್ತಮ ಇಳುವರಿ ಬರುತ್ತದೆ. ಇದರಿಂದ ನಮ್ಮ ಆದಾಯವೂ ಸಹ ಹೆಚ್ಚಾಗಿದೆ.</p>

ಅನುಬಂಧ
ಜಲಾನಯನ ಯೋಜನೆಗಳ ಚಟುವಟಿಕೆ/ಕಾಮಗಾರಿಗಳನ್ನು ಅಂತರ್ ಜಾಲದಲ್ಲಿ ಅಳವಡಿಸಲು ಸಂಕ್ಷಿಪ್ತ ಮಾಹಿತಿ

ಯೋಜನೆಯ ಹೆಸರು:	PMKSY WDC – 2.0
ವರ್ಷ:	2021-22


ಕಾಮಗಾರಿಯ/ ಚಟುವಟಿಕೆಯ ಹೆಸರು:	ಕೃಷಿ ಅರಣ್ಯ ಸಸಿಗಳು
ಕಾಮಗಾರಿ/ಚಟುವಟಿಕೆಯ ಛಾಯಚಿತ್ರ (photo with Lat &Long)	
ಸರ್ವೆ ನಂಬರ್ :	41
ಅಕ್ಷಾಂಶ ಮತ್ತು ರೇಖಾಂಶ :	13.194504 75.989257
ಗ್ರಾಮ :	ಖಾನಿಹಳ್ಳಿ
ತಾಲ್ಲೂಕು :	ಅರಸೀಕೆರೆ
ಜಿಲ್ಲೆ :	ಹಾಸನ
ಕಾಮಗಾರಿ / ಚಟುವಟಿಕೆಯ ಅಂದಾಜು ಮೊತ್ತ (ರೂಪಾಯಿಗಳಲ್ಲಿ)	ರೂ. 2599- (ಎರಡು ಸಾವಿರದ ಐದು ನೂರ ತೊಂಬತ್ತೊಂಭತ್ತು ಮಾತ್ರ)
ಕಾಮಗಾರಿ / ಚಟುವಟಿಕೆಯ ಕುರಿತು ಸಂಕ್ಷಿಪ್ತ ವಿವರ (ಸಮುದಾಯ ಕಾಮಗಾರಿಯಾಗಿದ್ದರೆ ಅಂದಾಜು ನೀರು ಸಂಗ್ರಹಣೆ (Cubic Meter), ರಕ್ಷಣಾತ್ಮಕ ನೀರಾವರಿ ಪ್ರದೇಶ, ಫಲಾನುಭವಿಗಳ ಸಂಖ್ಯೆ ವೈಯಕ್ತಿಕ ಕಾಮಗಾರಿಯಾಗಿದ್ದರೆ, ಫಲಾನುಭವಿ ಹೆಸರು, ಚಟುವಟಿಕೆಯಿಂದ ಪಡೆಯುತ್ತಿರುವ ಲಾಭ)	ಅರಣ್ಯ ಸಸಿಗಳನ್ನು ನಾಟಿ ಮಾಡುವುದು <u>ಕಾಮಗಾರಿ / ಚಟುವಟಿಕೆಯ ಕುರಿತು ಸಂಕ್ಷಿಪ್ತ ವಿವರ</u> ರೈತ ಫಲಾನುಭವಿಗಳಿಗೆ ಅನುಕೂಲವಾಗುವಂತೆ ರೈತರ ಜಮೀನಿನಲ್ಲಿ ಅರಣ್ಯ ಸಸಿಗಳನ್ನು ನಾಟಿ ಮಾಡಿಸುವುದು ಗೀತ/ಪ್ರಸನ್ನ ಜಲಾನಯನ ಅಭಿವೃದ್ಧಿ ಯೋಜನೆಯಡಿ ಉತ್ತಮ ಗುಣಮಟ್ಟದ ಕೃಷಿ ಅರಣ್ಯ ಸಸಿಗಳನ್ನು ನಾಟಿ ತೇಗ, ರಕ್ತ ಚಂದನ, ನೇರಳೆ, ಸಿಲ್ವರ್, ಶಿವನೆ, ಅಗಸೆ, ಸಿಲ್ವರ್, ತೇಗ, ಗಿಡಗಳನ್ನು ನಾಟಿ ಮಾಡಿದ ಫಲವಾಗಿ ನಮ್ಮ ಜಲಾನಯನ ಅಭಿವೃದ್ಧಿ ಯೋಜನೆಯಡಿ ಉತ್ತಮ ಗುಣಮಟ್ಟದ ಕೃಷಿ ಅರಣ್ಯ ಸಸಿಗಳನ್ನು ನಾಟಿ ಮಾಡಿದ ಫಲವಾಗಿ ನಮ್ಮ ತೇಗ, ರಕ್ತ ಚಂದನ, ನ ಬೆಳೆ ಬೆಳೆದರೂ ಉತ್ತಮ ಇಳುವರಿ ಬರುತ್ತದೆ. ಇದರಿಂದ ನಮ್ಮ ಆದಾಯವೂ ಸಹ ಹೆಚ್ಚಾಗಿದೆ.

ಅನುಬಂಧ

ಜಲಾನಯನ ಯೋಜನೆಗಳ ಚಟುವಟಿಕೆ/ಕಾಮಗಾರಿಗಳನ್ನು ಅಂತರ್ ಜಾಲದಲ್ಲಿ ಅಳವಡಿಸಲು


ಸಂಕ್ಷಿಪ್ತ ಮಾಹಿತಿ

ಯೋಜನೆಯ ಹೆಸರು:	PMKSY WDC – 2.0
ವರ್ಷ:	2021-22
ಕಾಮಗಾರಿಯ/ ಚಟುವಟಿಕೆಯ ಹೆಸರು:	ಕೃಷಿ ಅರಣ್ಯ ಸಸಿಗಳು

ಕಾಮಗಾರಿ/ಚಟುವಟಿಕೆಯ ಛಾಯಾಚಿತ್ರ (photo with Lat &Long)	
ಸರ್ವೆ ನಂಬರ್ :	5/1
ಅಕ್ಷಾಂಶ ಮತ್ತು ರೇಖಾಂಶ :	13.194504 75.989257
ಗ್ರಾಮ :	ಖಾನಿಹಳ್ಳಿ
ತಾಲ್ಲೂಕು :	ಅರಸೀಕೆರೆ
ಜಿಲ್ಲೆ :	ಹಾಸನ
ಕಾಮಗಾರಿ / ಚಟುವಟಿಕೆಯ ಅಂದಾಜು ಮೊತ್ತ (ರೂಪಾಯಿಗಳಲ್ಲಿ)	ರೂ. 2599- (ಎರಡು ಸಾವಿರದ ಐದು ನೂರ ತೊಂಬತ್ತೊಂಭತ್ತು ಮಾತ್ರ)
ಕಾಮಗಾರಿ / ಚಟುವಟಿಕೆಯ ಕುರಿತು ಸಂಕ್ಷಿಪ್ತ ವಿವರ (ಸಮುದಾಯ ಕಾಮಗಾರಿಯಾಗಿದ್ದರೆ ಅಂದಾಜು ನೀರು ಸಂಗ್ರಹಣೆ (Cubic Meter), ರಕ್ಷಣಾತ್ಮಕ ನೀರಾವರಿ ಪ್ರದೇಶ, ಫಲಾನುಭವಿಗಳ ಸಂಖ್ಯೆ ವೈಯಕ್ತಿಕ ಕಾಮಗಾರಿಯಾಗಿದ್ದರೆ, ಫಲಾನುಭವಿ ಹೆಸರು, ಚಟುವಟಿಕೆಯಿಂದ ಪಡೆಯುತ್ತಿರುವ ಲಾಭ)	<p>ಅರಣ್ಯ ಸಸಿಗಳನ್ನು ನಾಟಿ ಮಾಡುವುದು ಕಾಮಗಾರಿ / ಚಟುವಟಿಕೆಯ ಕುರಿತು ಸಂಕ್ಷಿಪ್ತ ವಿವರ</p> <p>ರೈತ ಫಲಾನುಭವಿಗಳಿಗೆ ಅನುಕೂಲವಾಗುವಂತೆ ರೈತರ ಜಮೀನಿನಲ್ಲಿ ಅರಣ್ಯ ಸಸಿಗಳನ್ನು ನಾಟಿ ಮಾಡಿಸುವುದು</p> <p>ರಾಜಣ್ಣ/ಪಾಪಯ್ಯ ಜಲಾನಯನ ಅಭಿವೃದ್ಧಿ ಯೋಜನೆಯಡಿ ಉತ್ತಮ ಗುಣಮಟ್ಟದ ಕೃಷಿ ಅರಣ್ಯ ಸಸಿಗಳನ್ನು ನಾಟಿ ಮಾಡಿದ ಮಹಾಗನಿ ಹೆಬ್ಬೇವು, ತೇಗ, ರಕ್ತ ಚಂದನ, ನೇರಳೆ, ಸಿಲ್ವರ್, ಶಿವನೆ, ಅಗಸೆ, ಸಿಲ್ವರ್, ತೇಗ, ಗಿಡಗಳನ್ನು ನಾಟಿ ಮಾಡಿದ ಫಲವಾಗಿ ನಮ್ಮ ಜಲಾನಯನ ಅಭಿವೃದ್ಧಿ ಯೋಜನೆಯಡಿ ಉತ್ತಮ ಗುಣಮಟ್ಟದ ಕೃಷಿ ಅರಣ್ಯ ಸಸಿಗಳನ್ನು ನಾಟಿ ಮಾಡಿದ ಮಹಾಗನಿ ಹೆಬ್ಬೇವು, ತೇಗ, ರಕ್ತ ಚಂದನ, ನ ಬೆಳೆ ಬೆಳೆದರೂ ಉತ್ತಮ ಇಳುವರಿ ಬರುತ್ತದೆ. ಇದರಿಂದ ನಮ್ಮ ಆದಾಯವೂ ಸಹ ಹೆಚ್ಚಾಗಿದೆ.</p>


ಅನುಬಂಧ
ಜಲಾನಯನ ಯೋಜನೆಗಳ ಚಟುವಟಿಕೆ/ಕಾಮಗಾರಿಗಳನ್ನು ಅಂತರ್ ಜಾಲದಲ್ಲಿ ಅಳವಡಿಸಲು ಸಂಕ್ಷಿಪ್ತ ಮಾಹಿತಿ

ಯೋಜನೆಯ ಹೆಸರು:	PMKSY WDC – 2.0
ವರ್ಷ :	2021-22
ಕಾಮಗಾರಿಯು/ ಚಟುವಟಿಕೆಯ ಹೆಸರು:	ಕೃಷಿ ಅರಣ್ಯ ಸಸಿಗಳು

<p>ಕಾಮಗಾರಿ/ಚಟುವಟಿಕೆಯ ಛಾಯಾಚಿತ್ರ (photo with Lat &Long)</p>	
<p>ಸರ್ವೆ ನಂಬರ್ :</p>	<p>8/2,</p>
<p>ಅಕ್ಷಾಂಶ ಮತ್ತು ರೇಖಾಂಶ :</p>	<p>13.172623 75.999837</p>
<p>ಗ್ರಾಮ :</p>	<p>ಖಾನಿಹಳ್ಳಿ</p>
<p>ತಾಲ್ಲೂಕು :</p>	<p>ಅರಸೀಕೆರೆ</p>
<p>ಜಿಲ್ಲೆ :</p>	<p>ಹಾಸನ</p>
<p>ಕಾಮಗಾರಿ / ಚಟುವಟಿಕೆಯ ಅಂದಾಜು ಮೊತ್ತ (ರೂಪಾಯಿಗಳಲ್ಲಿ)</p>	<p>ರೂ. 2599- (ಎರಡು ಸಾವಿರದ ಐದು ನೂರ ತೊಂಬತ್ತೊಂಭತ್ತು ಮಾತ್ರ)</p>
<p>ಕಾಮಗಾರಿ / ಚಟುವಟಿಕೆಯ ಕುರಿತು ಸಂಕ್ಷಿಪ್ತ ವಿವರ (ಸಮುದಾಯ ಕಾಮಗಾರಿಯಾಗಿದ್ದರೆ ಅಂದಾಜು ನೀರು ಸಂಗ್ರಹಣೆ (Cubic Meter), ರಕ್ಷಣಾತ್ಮಕ ನೀರಾವರಿ ಪ್ರದೇಶ, ಫಲಾನುಭವಿಗಳ ಸಂಖ್ಯೆ ವೈಯಕ್ತಿಕ ಕಾಮಗಾರಿಯಾಗಿದ್ದರೆ, ಫಲಾನುಭವಿ ಹೆಸರು, ಚಟುವಟಿಕೆಯಿಂದ ಪಡೆಯುತ್ತಿರುವ ಲಾಭ)</p>	<p>ಅರಣ್ಯ ಸಸಿಗಳನ್ನು ನಾಟಿ ಮಾಡುವುದು ಕಾಮಗಾರಿ / ಚಟುವಟಿಕೆಯ ಕುರಿತು ಸಂಕ್ಷಿಪ್ತ ವಿವರ ರೈತ ಫಲಾನುಭವಿಗಳಿಗೆ ಅನುಕೂಲವಾಗುವಂತೆ ರೈತರ ಜಮೀನಿನಲ್ಲಿ ಅರಣ್ಯ ಸಸಿಗಳನ್ನು ನಾಟಿ ಮಾಡಿಸುವುದು ಚಂದ್ರಪ್ಪ/ಮೂಡ್ಲಗಿರಿಗೌಡ ಜಲಾನಯನ ಅಭಿವೃದ್ಧಿ ಯೋಜನೆಯಡಿ ಉತ್ತಮ ಗುಣಮಟ್ಟದ ಕೃಷಿ ಅರಣ್ಯ ಸಸಿಗಳನ್ನು ನಾಟಿ ಮಾಡಿದ ಮಹಾಗನಿ ಹೆಬ್ಬೇವು, ತೇಗ, ರಕ್ತ ಚಂದನ, ನೇರಳೆ, ಸಿಲ್ವರ್, ಶಿವನೆ, ಅಗಸೆ, ಸಿಲ್ವರ್, ತೇಗ, ಗಿಡಗಳನ್ನು ನಾಟಿ ಮಾಡಿದ ಫಲವಾಗಿ ನಮ್ಮ ಜಲಾನಯನ ಅಭಿವೃದ್ಧಿ ಯೋಜನೆಯಡಿ ಉತ್ತಮ ಗುಣಮಟ್ಟದ ಕೃಷಿ ಅರಣ್ಯ ಸಸಿಗಳನ್ನು ನಾಟಿ ಮಾಡಿದ ಮಹಾಗನಿ ಹೆಬ್ಬೇವು, ತೇಗ, ರಕ್ತ ಚಂದನ, ನ ಬೆಳೆ ಬೆಳೆದರೂ ಉತ್ತಮ ಇಳುವರಿ ಬರುತ್ತದೆ. ಇದರಿಂದ ನಮ್ಮ ಆದಾಯವೂ ಸಹ ಹೆಚ್ಚಾಗಿದೆ.</p>

ಅನುಬಂಧ
ಜಲಾನಯನ ಯೋಜನೆಗಳ ಚಟುವಟಿಕೆ/ಕಾಮಗಾರಿಗಳನ್ನು ಅಂತರ್ ಜಾಲದಲ್ಲಿ ಅಳವಡಿಸಲು ಸಂಕ್ಷಿಪ್ತ ಮಾಹಿತಿ


<p>ಯೋಜನೆಯ ಹೆಸರು:</p>	<p>PMKSY WDC – 2.0</p>
<p>ವರ್ಷ:</p>	<p>2021-22</p>
<p>ಕಾಮಗಾರಿಯ/ ಚಟುವಟಿಕೆಯ ಹೆಸರು:</p>	<p>ಕೃಷಿ ಅರಣ್ಯ ಸಸಿಗಳು</p>

ಕಾಮಗಾರಿ/ಚಟುವಟಿಕೆಯ ಛಾಯಾಚಿತ್ರ (photo with Lat &Long)	
ಸರ್ವೆ ನಂಬರ್ :	42/2
ಅಕ್ಷಾಂಶ ಮತ್ತು ರೇಖಾಂಶ :	13.194504 75.989257
ಗ್ರಾಮ :	ಖಾನಿಹಳ್ಳಿ
ತಾಲ್ಲೂಕು :	ಅರಸೀಕೆರೆ
ಜಿಲ್ಲೆ :	ಹಾಸನ
ಕಾಮಗಾರಿ / ಚಟುವಟಿಕೆಯ ಅಂದಾಜು ಮೊತ್ತ (ರೂಪಾಯಿಗಳಲ್ಲಿ)	ರೂ. 2599- (ಎರಡು ಸಾವಿರದ ಐದು ನೂರ ತೊಂಭತ್ತೊಂಭತ್ತು ಮಾತ್ರ)
ಕಾಮಗಾರಿ / ಚಟುವಟಿಕೆಯ ಕುರಿತು ಸಂಕ್ಷಿಪ್ತ ವಿವರ (ಸಮುದಾಯ ಕಾಮಗಾರಿಯಾಗಿದ್ದರೆ ಅಂದಾಜು ನೀರು ಸಂಗ್ರಹಣೆ (Cubic Meter), ರಕ್ಷಣಾತ್ಮಕ ನೀರಾವರಿ ಪ್ರದೇಶ, ಫಲಾನುಭವಿಗಳ ಸಂಖ್ಯೆ ವೈಯಕ್ತಿಕ ಕಾಮಗಾರಿಯಾಗಿದ್ದರೆ, ಫಲಾನುಭವಿ ಹೆಸರು, ಚಟುವಟಿಕೆಯಿಂದ ಪಡೆಯುತ್ತಿರುವ ಲಾಭ)	<p>ಅರಣ್ಯ ಸಸಿಗಳನ್ನು ನಾಟಿ ಮಾಡುವುದು <u>ಕಾಮಗಾರಿ / ಚಟುವಟಿಕೆಯ ಕುರಿತು ಸಂಕ್ಷಿಪ್ತ ವಿವರ</u></p> <p>ರೈತ ಫಲಾನುಭವಿಗಳಿಗೆ ಅನುಕೂಲವಾಗುವಂತೆ ರೈತರ ಜಮೀನಿನಲ್ಲಿ ಅರಣ್ಯ ಸಸಿಗಳನ್ನು ನಾಟಿ ಮಾಡಿಸುವುದು</p> <p>ನಿಂಗಪ್ಪ/ಜವರೇಗೌಡ ಜಲಾನಯನ ಅಭಿವೃದ್ಧಿ ಯೋಜನೆಯಡಿ ಉತ್ತಮ ಗುಣಮಟ್ಟದ ಕೃಷಿ ಅರಣ್ಯ ಸಸಿಗಳನ್ನು ನಾಟಿ ಮಾಡಿದ ಮಹಾಗನಿ ಹೆಬ್ಬೇವು, ತೇಗ, ರಕ್ತ ಚಂದನ, ನೇರಳೆ, ಸಿಲ್ವರ್, ಶಿವನ, ಅಗಸೆ, ಸಿಲ್ವರ್, ತೇಗ, ಗಿಡಗಳನ್ನು ನಾಟಿ ಮಾಡಿದ ಫಲವಾಗಿ ನಮ್ಮ ಜಲಾನಯನ ಅಭಿವೃದ್ಧಿ ಯೋಜನೆಯಡಿ ಉತ್ತಮ ಗುಣಮಟ್ಟದ ಕೃಷಿ ಅರಣ್ಯ ಸಸಿಗಳನ್ನು ನಾಟಿ ಮಾಡಿದ ಮಹಾಗನಿ ಹೆಬ್ಬೇವು, ತೇಗ, ರಕ್ತ ಚಂದನ, ನ ಬೆಳೆ ಬೆಳೆದರೂ ಉತ್ತಮ ಇಳುವರಿ ಬರುತ್ತದೆ. ಇದರಿಂದ ನಮ್ಮ ಆದಾಯವೂ ಸಹ ಹೆಚ್ಚಾಗಿದೆ.</p>

ಅನುಬಂಧ

ಜಲಾನಯನ ಯೋಜನೆಗಳ ಚಟುವಟಿಕೆ/ಕಾಮಗಾರಿಗಳನ್ನು ಅಂತರ್ ಜಾಲದಲ್ಲಿ ಅಳವಡಿಸಲು ಸಂಕ್ಷಿಪ್ತ ಮಾಹಿತಿ


ಯೋಜನೆಯ ಹೆಸರು:	PMKSY WDC – 2.0
ವರ್ಷ:	2021-22
ಕಾಮಗಾರಿಯ/ ಚಟುವಟಿಕೆಯ ಹೆಸರು:	ಕೃಷಿ ಅರಣ್ಯ ಸಸಿಗಳು

ಕಾಮಗಾರಿ/ಚಟುವಟಿಕೆಯ ಛಾಯಾಚಿತ್ರ (photo with Lat &Long)	
ಸರ್ವೆ ನಂಬರ್ :	8
ಅಕ್ಷಾಂಶ ಮತ್ತು ರೇಖಾಂಶ :	13.194504 75.989257
ಗ್ರಾಮ :	ಖಾನಿಹಳ್ಳಿ
ತಾಲ್ಲೂಕು :	ಅರಸೀಕೆರೆ
ಜಿಲ್ಲೆ :	ಹಾಸನ
ಕಾಮಗಾರಿ / ಚಟುವಟಿಕೆಯ ಅಂದಾಜು ಮೊತ್ತ (ರೂಪಾಯಿಗಳಲ್ಲಿ)	ರೂ. 2599- (ಎರಡು ಸಾವಿರದ ಐದು ನೂರ ತೊಂಭತ್ತೊಂಭತ್ತು ಮಾತ್ರ)
ಕಾಮಗಾರಿ / ಚಟುವಟಿಕೆಯ ಕುರಿತು ಸಂಕ್ಷಿಪ್ತ ವಿವರ (ಸಮುದಾಯ ಕಾಮಗಾರಿಯಾಗಿದ್ದರೆ ಅಂದಾಜು ನೀರು ಸಂಗ್ರಹಣೆ (Cubic Meter), ರಕ್ಷಣಾತ್ಮಕ ನೀರಾವರಿ ಪ್ರದೇಶ, ಫಲಾನುಭವಿಗಳ ಸಂಖ್ಯೆ ವೈಯಕ್ತಿಕ ಕಾಮಗಾರಿಯಾಗಿದ್ದರೆ, ಫಲಾನುಭವಿ ಹೆಸರು, ಚಟುವಟಿಕೆಯಿಂದ ಪಡೆಯುತ್ತಿರುವ ಲಾಭ)	<p>ಅರಣ್ಯ ಸಸಿಗಳನ್ನು ನಾಟಿ ಮಾಡುವುದು <u>ಕಾಮಗಾರಿ / ಚಟುವಟಿಕೆಯ ಕುರಿತು ಸಂಕ್ಷಿಪ್ತ ವಿವರ</u></p> <p>ರೈತ ಫಲಾನುಭವಿಗಳಿಗೆ ಅನುಕೂಲವಾಗುವಂತೆ ರೈತರ ಜಮೀನಿನಲ್ಲಿ ಅರಣ್ಯ ಸಸಿಗಳನ್ನು ನಾಟಿ ಮಾಡಿಸುವುದು</p> <p>ಪರಮೇಶ/ನಿಂಗಪ್ಪ, ಜಲಾನಯನ ಅಭಿವೃದ್ಧಿ ಯೋಜನೆಯಡಿ ಉತ್ತಮ ಗುಣಮಟ್ಟದ ಕೃಷಿ ಅರಣ್ಯ ಸಸಿಗಳನ್ನು ನಾಟಿ ಮಾಡಿದ ಮಹಾಗನಿ ಹೆಬ್ಬೇವು, ತೇಗ, ರಕ್ತ ಚಂದನ, ನೇರಳೆ, ಸಿಲ್ವರ್, ಶಿವನ, ಅಗಸೆ, ಸಿಲ್ವರ್, ತೇಗ, ಗಿಡಗಳನ್ನು ನಾಟಿ ಮಾಡಿದ ಫಲವಾಗಿ ನಮ್ಮ ಜಲಾನಯನ ಅಭಿವೃದ್ಧಿ ಯೋಜನೆಯಡಿ ಉತ್ತಮ ಗುಣಮಟ್ಟದ ಕೃಷಿ ಅರಣ್ಯ ಸಸಿಗಳನ್ನು ನಾಟಿ ಮಾಡಿದ ಮಹಾಗನಿ ಹೆಬ್ಬೇವು, ತೇಗ, ರಕ್ತ ಚಂದನ, ನ ಬೆಳೆ ಬೆಳೆದರೂ ಉತ್ತಮ ಇಳುವರಿ ಬರುತ್ತದೆ. ಇದರಿಂದ ನಮ್ಮ ಆದಾಯವೂ ಸಹ ಹೆಚ್ಚಾಗಿದೆ.</p>

ಅನುಬಂಧ

ಜಲಾನಯನ ಯೋಜನೆಗಳ ಚಟುವಟಿಕೆ/ಕಾಮಗಾರಿಗಳನ್ನು ಅಂತರ್ ಜಾಲದಲ್ಲಿ ಅಳವಡಿಸಲು ಸಂಕ್ಷಿಪ್ತ ಮಾಹಿತಿ


ಯೋಜನೆಯ ಹೆಸರು:	PMKSY WDC – 2.0
ವರ್ಷ :	2021-22
ಕಾಮಗಾರಿಯ/ ಚಟುವಟಿಕೆಯ ಹೆಸರು:	ಕೃಷಿ ಅರಣ್ಯ ಸಸಿಗಳು

ಕಾಮಗಾರಿ/ಚಟುವಟಿಕೆಯ ಛಾಯಾಚಿತ್ರ (photo with Lat & Long)	
ಸರ್ವೆ ನಂಬರ್ :	86
ಅಕ್ಷಾಂಶ ಮತ್ತು ರೇಖಾಂಶ :	13.194504 75.989257
ಗ್ರಾಮ :	ಖಾನಿಹಳ್ಳಿ
ತಾಲ್ಲೂಕು :	ಅರಸೀಕೆರೆ
ಜಿಲ್ಲೆ :	ಹಾಸನ
ಕಾಮಗಾರಿ / ಚಟುವಟಿಕೆಯ ಅಂದಾಜು ಮೊತ್ತ (ರೂಪಾಯಿಗಳಲ್ಲಿ)	ರೂ. 2599- (ಎರಡು ಸಾವಿರದ ಐದು ನೂರ ತೊಂಬತ್ತೊಂಭತ್ತು ಮಾತ್ರ)
ಕಾಮಗಾರಿ / ಚಟುವಟಿಕೆಯ ಕುರಿತು ಸಂಕ್ಷಿಪ್ತ ವಿವರ (ಸಮುದಾಯ ಕಾಮಗಾರಿಯಾಗಿದ್ದರೆ ಅಂದಾಜು ನೀರು ಸಂಗ್ರಹಣೆ (Cubic Meter), ರಕ್ಷಣಾತ್ಮಕ ನೀರಾವರಿ ಪ್ರದೇಶ, ಫಲಾನುಭವಿಗಳ ಸಂಖ್ಯೆ ವೈಯಕ್ತಿಕ ಕಾಮಗಾರಿಯಾಗಿದ್ದರೆ, ಫಲಾನುಭವಿ ಹೆಸರು, ಚಟುವಟಿಕೆಯಿಂದ ಪಡೆಯುತ್ತಿರುವ ಲಾಭ)	<p>ಅರಣ್ಯ ಸಸಿಗಳನ್ನು ನಾಟಿ ಮಾಡುವುದು ಕಾಮಗಾರಿ / ಚಟುವಟಿಕೆಯ ಕುರಿತು ಸಂಕ್ಷಿಪ್ತ ವಿವರ</p> <p>ರೈತ ಫಲಾನುಭವಿಗಳಿಗೆ ಅನುಕೂಲವಾಗುವಂತೆ ರೈತರ ಜಮೀನಿನಲ್ಲಿ ಅರಣ್ಯ ಸಸಿಗಳನ್ನು ನಾಟಿ ಮಾಡಿಸುವುದು</p> <p>ರತ್ನಮ್ಮ/ಚಂದ್ರಮ್ಮ ಜಲಾನಯನ ಅಭಿವೃದ್ಧಿ ಯೋಜನೆಯಡಿ ಉತ್ತಮ ಗುಣಮಟ್ಟದ ಕೃಷಿ ಅರಣ್ಯ ಸಸಿಗಳನ್ನು ಖಾನಿಹಳ್ಳಿ ಮಹಾಗಣಿ ಹೆಬ್ಬೇವು, ತೇಗ, ರಕ್ತ ಚಂದನ, ನೇರಳೆ, ಸಿಲ್ವರ್, ಶಿವನೆ, ಅಗಸೆ, ಸಿಲ್ವರ್, ತೇಗ, ಗಿಡಗಳನ್ನು ನಾಟಿ ಮಾಡಿದ ಫಲವಾಗಿ ನಮ್ಮ ಜಲಾನಯನ ಅಭಿವೃದ್ಧಿ ಯೋಜನೆಯಡಿ ಉತ್ತಮ ಗುಣಮಟ್ಟದ ಕೃಷಿ ಅರಣ್ಯ ಸಸಿಗಳನ್ನು ಖಾನಿಹಳ್ಳಿ ಮಹಾಗಣಿ ಹೆಬ್ಬೇವು, ತೇಗ, ರಕ್ತ ಚಂದನ, ನ ಬೆಳೆ ಬೆಳೆದರೂ ಉತ್ತಮ ಇಳುವರಿ ಬರುತ್ತದೆ. ಇದರಿಂದ ನಮ್ಮ ಆದಾಯವೂ ಸಹ ಹೆಚ್ಚಾಗಿದೆ.</p>

ಅನುಬಂಧ


ಜಲಾನಯನ ಯೋಜನೆಗಳ ಚಟುವಟಿಕೆ/ಕಾಮಗಾರಿಗಳನ್ನು ಅಂತರ್ ಜಾಲದಲ್ಲಿ ಅಳವಡಿಸಲು ಸಂಕ್ಷಿಪ್ತ ಮಾಹಿತಿ

ಯೋಜನೆಯ ಹೆಸರು:	PMKSY WDC – 2.0
ವರ್ಷ:	2021-22
ಕಾಮಗಾರಿಯ/ ಚಟುವಟಿಕೆಯ ಹೆಸರು:	ಕೃಷಿ ಅರಣ್ಯ ಸಸಿಗಳು

<p>ಕಾಮಗಾರಿ/ಚಟುವಟಿಕೆಯ ಛಾಯಾಚಿತ್ರ (photo with Lat &Long)</p>	
<p>ಸರ್ವೆ ನಂಬರ್ :</p>	<p>49</p>
<p>ಅಕ್ಷಾಂಶ ಮತ್ತು ರೇಖಾಂಶ :</p>	<p>13.297368 75.211571</p>
<p>ಗ್ರಾಮ :</p>	<p>ಖಾನಿಹಳ್ಳಿ</p>
<p>ತಾಲ್ಲೂಕು :</p>	<p>ಅರಸೀಕೆರೆ</p>
<p>ಜಿಲ್ಲೆ :</p>	<p>ಹಾಸನ</p>
<p>ಕಾಮಗಾರಿ / ಚಟುವಟಿಕೆಯ ಅಂದಾಜು ಮೊತ್ತ (ರೂಪಾಯಿಗಳಲ್ಲಿ)</p>	<p>ರೂ. 2599- (ಎರಡು ಸಾವಿರದ ಐದು ನೂರ ತೊಂಭತ್ತೊಂಭತ್ತು ಮಾತ್ರ)</p>
<p>ಕಾಮಗಾರಿ / ಚಟುವಟಿಕೆಯ ಕುರಿತು ಸಂಕ್ಷಿಪ್ತ ವಿವರ (ಸಮುದಾಯ ಕಾಮಗಾರಿಯಾಗಿದ್ದರೆ ಅಂದಾಜು ನೀರು ಸಂಗ್ರಹಣೆ (Cubic Meter), ರಕ್ಷಣಾತ್ಮಕ ನೀರಾವರಿ ಪ್ರದೇಶ, ಫಲಾನುಭವಿಗಳ ಸಂಖ್ಯೆ ವೈಯಕ್ತಿಕ ಕಾಮಗಾರಿಯಾಗಿದ್ದರೆ, ಫಲಾನುಭವಿ ಹೆಸರು, ಚಟುವಟಿಕೆಯಿಂದ ಪಡೆಯುತ್ತಿರುವ ಲಾಭ)</p>	<p>ಅರಣ್ಯ ಸಸಿಗಳನ್ನು ನಾಟಿ ಮಾಡುವುದು ಕಾಮಗಾರಿ / ಚಟುವಟಿಕೆಯ ಕುರಿತು ಸಂಕ್ಷಿಪ್ತ ವಿವರ ರೈತ ಫಲಾನುಭವಿಗಳಿಗೆ ಅನುಕೂಲವಾಗುವಂತೆ ರೈತರ ಜಮೀನಿನಲ್ಲಿ ಅರಣ್ಯ ಸಸಿಗಳನ್ನು ನಾಟಿ ಮಾಡಿಸುವುದು ಮಧು/ಚಂದ್ರಪ್ಪ ಜಲಾನಯನ ಅಭಿವೃದ್ಧಿ ಯೋಜನೆಯಡಿ ಉತ್ತಮ ಗುಣಮಟ್ಟದ ಕೃಷಿ ಅರಣ್ಯ ಸಸಿಗಳನ್ನು ನಾಟಿ ಮಾಡಿದ ಮಹಾಗನಿ ಹೆಬ್ಬೇವು, ತೇಗ, ರಕ್ತ ಚಂದನ, ನೇರಳೆ, ಸಿಲ್ವರ್, ಶಿವನೆ, ಅಗಸೆ, ಸಿಲ್ವರ್, ತೇಗ, ಗಿಡಗಳನ್ನು ನಾಟಿ ಮಾಡಿದ ಫಲವಾಗಿ ನಮ್ಮ ಜಲಾನಯನ ಅಭಿವೃದ್ಧಿ ಯೋಜನೆಯಡಿ ಉತ್ತಮ ಗುಣಮಟ್ಟದ ಕೃಷಿ ಅರಣ್ಯ ಸಸಿಗಳನ್ನು ನಾಟಿ ಮಾಡಿದ ಮಹಾಗನಿ ಹೆಬ್ಬೇವು, ತೇಗ, ರಕ್ತ ಚಂದನ, ಬೆಳೆ ಬೆಳೆದರೂ ಉತ್ತಮ ಇಳುವರಿ ಬರುತ್ತದೆ. ಇದರಿಂದ ನಮ್ಮ ಆದಾಯವೂ ಸಹ ಹೆಚ್ಚಾಗಿದೆ.</p>

ಅನುಬಂಧ
ಜಲಾನಯನ ಯೋಜನೆಗಳ ಚಟುವಟಿಕೆ/ಕಾಮಗಾರಿಗಳನ್ನು ಅಂತರ್ ಜಾಲದಲ್ಲಿ ಅಳವಡಿಸಲು ಸಂಕ್ಷಿಪ್ತ ಮಾಹಿತಿ


<p>ಯೋಜನೆಯ ಹೆಸರು:</p>	<p>PMKSY WDC – 2.0</p>
<p>ವರ್ಷ:</p>	<p>2021-22</p>
<p>ಕಾಮಗಾರಿಯ/ ಚಟುವಟಿಕೆಯ ಹೆಸರು:</p>	<p>ಕೃಷಿ ಅರಣ್ಯ ಸಸಿಗಳು</p>

ಕಾಮಗಾರಿ/ಚಟುವಟಿಕೆಯ ಛಾಯಾಚಿತ್ರ (photo with Lat &Long)	
ಸರ್ವೆ ನಂಬರ್ :	43
ಅಕ್ಷಾಂಶ ಮತ್ತು ರೇಖಾಂಶ :	13.194504 75.989257
ಗ್ರಾಮ :	ಖಾನಿಹಳ್ಳಿ
ತಾಲ್ಲೂಕು :	ಅರಸೀಕೆರೆ
ಜಿಲ್ಲೆ :	ಹಾಸನ
ಕಾಮಗಾರಿ / ಚಟುವಟಿಕೆಯ ಅಂದಾಜು ಮೊತ್ತ (ರೂಪಾಯಿಗಳಲ್ಲಿ)	ರೂ. 2599- (ಎರಡು ಸಾವಿರದ ಐದು ನೂರ ತೊಂಬತ್ತೊಂಭತ್ತು ಮಾತ್ರ)
ಕಾಮಗಾರಿ / ಚಟುವಟಿಕೆಯ ಕುರಿತು ಸಂಕ್ಷಿಪ್ತ ವಿವರ (ಸಮುದಾಯ ಕಾಮಗಾರಿಯಾಗಿದ್ದರೆ ಅಂದಾಜು ನೀರು ಸಂಗ್ರಹಣೆ (Cubic Meter), ರಕ್ಷಣಾತ್ಮಕ ನೀರಾವರಿ ಪ್ರದೇಶ, ಫಲಾನುಭವಿಗಳ ಸಂಖ್ಯೆ ವೈಯಕ್ತಿಕ ಕಾಮಗಾರಿಯಾಗಿದ್ದರೆ, ಫಲಾನುಭವಿ ಹೆಸರು, ಚಟುವಟಿಕೆಯಿಂದ ಪಡೆಯುತ್ತಿರುವ ಲಾಭ)	<p>ಅರಣ್ಯ ಸಸಿಗಳನ್ನು ನಾಟಿ ಮಾಡುವುದು ಕಾಮಗಾರಿ / ಚಟುವಟಿಕೆಯ ಕುರಿತು ಸಂಕ್ಷಿಪ್ತ ವಿವರ</p> <p>ರೈತ ಫಲಾನುಭವಿಗಳಿಗೆ ಅನುಕೂಲವಾಗುವಂತೆ ರೈತರ ಜಮೀನಿನಲ್ಲಿ ಅರಣ್ಯ ಸಸಿಗಳನ್ನು ನಾಟಿ ಮಾಡಿಸುವುದು</p> <p>ಸಿದ್ಧೇಶ/ವೆಂಕಟಯ್ಯ ಜಲಾನಯನ ಅಭಿವೃದ್ಧಿ ಯೋಜನೆಯಡಿ ಉತ್ತಮ ಗುಣಮಟ್ಟದ ಕೃಷಿ ಅರಣ್ಯ ಸಸಿಗಳನ್ನು ನಾಟಿ ಮಾಡಿದ ಮಹಾಗನಿ ಹೆಬ್ಬೇವು, ತೇಗ, ರಕ್ತ ಚಂದನ, ನೇರಳೆ, ಸಿಲ್ವರ್, ಶಿವನೆ, ಅಗಸೆ, ಸಿಲ್ವರ್, ತೇಗ, ಗಿಡಗಳನ್ನು ನಾಟಿ ಮಾಡಿದ ಫಲವಾಗಿ ನಮ್ಮ ಜಲಾನಯನ ಅಭಿವೃದ್ಧಿ ಯೋಜನೆಯಡಿ ಉತ್ತಮ ಗುಣಮಟ್ಟದ ಕೃಷಿ ಅರಣ್ಯ ಸಸಿಗಳನ್ನು ನಾಟಿ ಮಾಡಿದ ಮಹಾಗನಿ ಹೆಬ್ಬೇವು, ತೇಗ, ರಕ್ತ ಚಂದನ, ನ ಬೆಳೆ ಬೆಳೆದರೂ ಉತ್ತಮ ಇಳುವರಿ ಬರುತ್ತದೆ. ಇದರಿಂದ ನಮ್ಮ ಆದಾಯವೂ ಸಹ ಹೆಚ್ಚಾಗಿದೆ.</p>

ಅನುಬಂಧ

ಜಲಾನಯನ ಯೋಜನೆಗಳ ಚಟುವಟಿಕೆ/ಕಾಮಗಾರಿಗಳನ್ನು ಅಂತರ್ ಜಾಲದಲ್ಲಿ ಅಳವಡಿಸಲು ಸಂಕ್ಷಿಪ್ತ ಮಾಹಿತಿ


ಯೋಜನೆಯ ಹೆಸರು:	PMKSY WDC – 2.0
ವರ್ಷ:	2021-22
ಕಾಮಗಾರಿಯ/ ಚಟುವಟಿಕೆಯ ಹೆಸರು:	ಕೃಷಿ ಅರಣ್ಯ ಸಸಿಗಳು

ಕಾಮಗಾರಿ/ಚಟುವಟಿಕೆಯ ಛಾಯಚಿತ್ರ (photo with Lat &Long)	
ಸರ್ವೆ ನಂಬರ್ :	34
ಅಕ್ಷಾಂಶ ಮತ್ತು ರೇಖಾಂಶ :	13.194504 75.989257
ಗ್ರಾಮ :	ಖಾನಿಹಳ್ಳಿ
ತಾಲ್ಲೂಕು :	ಅರಸೀಕೆರೆ
ಜಿಲ್ಲೆ :	ಹಾಸನ
ಕಾಮಗಾರಿ / ಚಟುವಟಿಕೆಯ ಅಂದಾಜು ಮೊತ್ತ (ರೂಪಾಯಿಗಳಲ್ಲಿ)	ರೂ. 2599- (ಎರಡು ಸಾವಿರದ ಐದು ನೂರ ತೊಂಭತ್ತೊಂಭತ್ತು ಮಾತ್ರ)
ಕಾಮಗಾರಿ / ಚಟುವಟಿಕೆಯ ಕುರಿತು ಸಂಕ್ಷಿಪ್ತ ವಿವರ (ಸಮುದಾಯ ಕಾಮಗಾರಿಯಾಗಿದ್ದರೆ ಅಂದಾಜು ನೀರು ಸಂಗ್ರಹಣೆ (Cubic Meter), ರಕ್ಷಣಾತ್ಮಕ ನೀರಾವರಿ ಪ್ರದೇಶ, ಫಲಾನುಭವಿಗಳ ಸಂಖ್ಯೆ ವೈಯಕ್ತಿಕ ಕಾಮಗಾರಿಯಾಗಿದ್ದರೆ, ಫಲಾನುಭವಿ ಹೆಸರು, ಚಟುವಟಿಕೆಯಿಂದ ಪಡೆಯುತ್ತಿರುವ ಲಾಭ)	<p>ಅರಣ್ಯ ಸಸಿಗಳನ್ನು ನಾಟಿ ಮಾಡುವುದು ಕಾಮಗಾರಿ / ಚಟುವಟಿಕೆಯ ಕುರಿತು ಸಂಕ್ಷಿಪ್ತ ವಿವರ</p> <p>ರೈತ ಫಲಾನುಭವಿಗಳಿಗೆ ಅನುಕೂಲವಾಗುವಂತೆ ರೈತರ ಜಮೀನಿನಲ್ಲಿ ಅರಣ್ಯ ಸಸಿಗಳನ್ನು ನಾಟಿ ಮಾಡಿಸುವುದು</p> <p>ರಾಧಮಣಿ/ಮಹೇಶ ಜಲಾನಯನ ಅಭಿವೃದ್ಧಿ ಯೋಜನೆಯಡಿ ಉತ್ತಮ ಗುಣಮಟ್ಟದ ಕೃಷಿ ಅರಣ್ಯ ಸಸಿಗಳನ್ನು ನಾಟಿ ಮಾಡಿದ ಮಹಾಗನಿ ಹೆಬ್ಬೇವು, ತೇಗ, ರಕ್ತ ಚಂದನ, ನೇರಳೆ, ಸಿಲ್ವರ್, ಶಿವನೆ, ಅಗಸೆ, ಸಿಲ್ವರ್, ತೇಗ, ಗಿಡಗಳನ್ನು ನಾಟಿ ಮಾಡಿದ ಫಲವಾಗಿ ನಮ್ಮ ಜಲಾನಯನ ಅಭಿವೃದ್ಧಿ ಯೋಜನೆಯಡಿ ಉತ್ತಮ ಗುಣಮಟ್ಟದ ಕೃಷಿ ಅರಣ್ಯ ಸಸಿಗಳನ್ನು ನಾಟಿ ಮಾಡಿದ ಮಹಾಗನಿ ಹೆಬ್ಬೇವು, ತೇಗ, ರಕ್ತ ಚಂದನ, ನ ಬೆಳೆ ಬೆಳೆದರೂ ಉತ್ತಮ ಇಳುವರಿ ಬರುತ್ತದೆ. ಇದರಿಂದ ನಮ್ಮ ಆದಾಯವೂ ಸಹ ಹೆಚ್ಚಾಗಿದೆ.</p>

ಅನುಬಂಧ


ಜಲಾನಯನ ಯೋಜನೆಗಳ ಚಟುವಟಿಕೆ/ಕಾಮಗಾರಿಗಳನ್ನು ಅಂತರ್ ಜಾಲದಲ್ಲಿ ಅಳವಡಿಸಲು ಸಂಕ್ಷಿಪ್ತ ಮಾಹಿತಿ

ಯೋಜನೆಯ ಹೆಸರು:	PMKSY WDC – 2.0
ವರ್ಷ:	2021-22
ಕಾಮಗಾರಿಯ/ ಚಟುವಟಿಕೆಯ ಹೆಸರು:	ಕೃಷಿ ಅರಣ್ಯ ಸಸಿಗಳು

ಕಾಮಗಾರಿ/ಚಟುವಟಿಕೆಯ ಛಾಯಾಚಿತ್ರ (photo with Lat &Long)	
ಸರ್ವೆ ನಂಬರ್ :	28
ಅಕ್ಷಾಂಶ ಮತ್ತು ರೇಖಾಂಶ :	13.194504 75.989257
ಗ್ರಾಮ :	ಖಾನಿಹಳ್ಳಿ
ತಾಲ್ಲೂಕು :	ಅರಸೀಕೆರೆ
ಜಿಲ್ಲೆ :	ಹಾಸನ
ಕಾಮಗಾರಿ / ಚಟುವಟಿಕೆಯ ಅಂದಾಜು ಮೊತ್ತ (ರೂಪಾಯಿಗಳಲ್ಲಿ)	ರೂ. 2599- (ಎರಡು ಸಾವಿರದ ಐದು ನೂರ ತೊಂಬತ್ತೊಂಭತ್ತು ಮಾತ್ರ)
ಕಾಮಗಾರಿ / ಚಟುವಟಿಕೆಯ ಕುರಿತು ಸಂಕ್ಷಿಪ್ತ ವಿವರ (ಸಮುದಾಯ ಕಾಮಗಾರಿಯಾಗಿದ್ದರೆ ಅಂದಾಜು ನೀರು ಸಂಗ್ರಹಣೆ (Cubic Meter), ರಕ್ಷಣಾತ್ಮಕ ನೀರಾವರಿ ಪ್ರದೇಶ, ಫಲಾನುಭವಿಗಳ ಸಂಖ್ಯೆ ವೈಯಕ್ತಿಕ ಕಾಮಗಾರಿಯಾಗಿದ್ದರೆ, ಫಲಾನುಭವಿ ಹೆಸರು, ಚಟುವಟಿಕೆಯಿಂದ ಪಡೆಯುತ್ತಿರುವ ಲಾಭ)	<p>ಅರಣ್ಯ ಸಸಿಗಳನ್ನು ನಾಟಿ ಮಾಡುವುದು ಕಾಮಗಾರಿ / ಚಟುವಟಿಕೆಯ ಕುರಿತು ಸಂಕ್ಷಿಪ್ತ ವಿವರ</p> <p>ರೈತ ಫಲಾನುಭವಿಗಳಿಗೆ ಅನುಕೂಲವಾಗುವಂತೆ ರೈತರ ಜಮೀನಿನಲ್ಲಿ ಅರಣ್ಯ ಸಸಿಗಳನ್ನು ನಾಟಿ ಮಾಡಿಸುವುದು</p> <p>ಮಂಜುನಾಥ/ಮಲ್ಲೇಶ ಜಲಾನಯನ ಅಭಿವೃದ್ಧಿ ಯೋಜನೆಯಡಿ ಉತ್ತಮ ಗುಣಮಟ್ಟದ ಕೃಷಿ ಅರಣ್ಯ ಸಸಿಗಳನ್ನು ನಾಟಿ ಮಾಡಿದ ಮಹಾಗನಿ ಹೆಬ್ಬೇವು, ತೇಗ, ರಕ್ತ ಚಂದನ, ನೇರಳೆ, ಸಿಲ್ವರ್, ಶಿವನೆ, ಅಗಸೆ, ಸಿಲ್ವರ್, ತೇಗ, ಗಿಡಗಳನ್ನು ನಾಟಿ ಮಾಡಿದ ಫಲವಾಗಿ ನಮ್ಮ ಜಲಾನಯನ ಅಭಿವೃದ್ಧಿ ಯೋಜನೆಯಡಿ ಉತ್ತಮ ಗುಣಮಟ್ಟದ ಕೃಷಿ ಅರಣ್ಯ ಸಸಿಗಳನ್ನು ನಾಟಿ ಮಾಡಿದ ಮಹಾಗನಿ ಹೆಬ್ಬೇವು, ತೇಗ, ರಕ್ತ ಚಂದನ, ನ ಬೆಳೆ ಬೆಳೆದರೂ ಉತ್ತಮ ಇಳುವರಿ ಬರುತ್ತದೆ. ಇದರಿಂದ ನಮ್ಮ ಆದಾಯವೂ ಸಹ ಹೆಚ್ಚಾಗಿದೆ.</p>

ಅನುಬಂಧ
ಜಲಾನಯನ ಯೋಜನೆಗಳ ಚಟುವಟಿಕೆ/ಕಾಮಗಾರಿಗಳನ್ನು ಅಂತರ್ ಜಾಲದಲ್ಲಿ ಅಳವಡಿಸಲು ಸಂಕ್ಷಿಪ್ತ ಮಾಹಿತಿ


ಯೋಜನೆಯ ಹೆಸರು:	PMKSY WDC – 2.0
ವರ್ಷ:	2021-22
ಕಾಮಗಾರಿಯ/ ಚಟುವಟಿಕೆಯ ಹೆಸರು:	ಕೃಷಿ ಅರಣ್ಯ ಸಸಿಗಳು

ಕಾಮಗಾರಿ/ಚಟುವಟಿಕೆಯ ಛಾಯಾಚಿತ್ರ (photo with Lat &Long)	
ಸರ್ವೆ ನಂಬರ್ :	19
ಅಕ್ಷಾಂಶ ಮತ್ತು ರೇಖಾಂಶ :	13.23414 75.989319
ಗ್ರಾಮ :	ಖಾನಿಹಳ್ಳಿ
ತಾಲ್ಲೂಕು :	ಅರಸೀಕೆರೆ
ಜಿಲ್ಲೆ :	ಹಾಸನ
ಕಾಮಗಾರಿ / ಚಟುವಟಿಕೆಯ ಅಂದಾಜು ಮೊತ್ತ (ರೂಪಾಯಿಗಳಲ್ಲಿ)	ರೂ. 2599- (ಎರಡು ಸಾವಿರದ ಐದು ನೂರ ತೊಂಭತ್ತೊಂಭತ್ತು ಮಾತ್ರ)
ಕಾಮಗಾರಿ / ಚಟುವಟಿಕೆಯ ಕುರಿತು ಸಂಕ್ಷಿಪ್ತ ವಿವರ (ಸಮುದಾಯ ಕಾಮಗಾರಿಯಾಗಿದ್ದರೆ ಅಂದಾಜು ನೀರು ಸಂಗ್ರಹಣೆ (Cubic Meter), ರಕ್ಷಣಾತ್ಮಕ ನೀರಾವರಿ ಪ್ರದೇಶ, ಫಲಾನುಭವಿಗಳ ಸಂಖ್ಯೆ ವೈಯಕ್ತಿಕ ಕಾಮಗಾರಿಯಾಗಿದ್ದರೆ, ಫಲಾನುಭವಿ ಹೆಸರು, ಚಟುವಟಿಕೆಯಿಂದ ಪಡೆಯುತ್ತಿರುವ ಲಾಭ)	<p>ಅರಣ್ಯ ಸಸಿಗಳನ್ನು ನಾಟಿ ಮಾಡುವುದು</p> <p>ಕಾಮಗಾರಿ / ಚಟುವಟಿಕೆಯ ಕುರಿತು ಸಂಕ್ಷಿಪ್ತ ವಿವರ</p> <p>ರೈತ ಫಲಾನುಭವಿಗಳಿಗೆ ಅನುಕೂಲವಾಗುವಂತೆ ರೈತರ ಜಮೀನಿನಲ್ಲಿ ಅರಣ್ಯ ಸಸಿಗಳನ್ನು ನಾಟಿ ಮಾಡಿಸುವುದು</p> <p>ಶ್ರೀಧರ/ರಂಗಯ್ಯ</p> <p>ಜಲಾನಯನ ಅಭಿವೃದ್ಧಿ ಯೋಜನೆಯಡಿ ಉತ್ತಮ ಗುಣಮಟ್ಟದ ಕೃಷಿ ಅರಣ್ಯ ಸಸಿಗಳನ್ನು ನಾಟಿ ಮಾಡಿದ ಮಹಾಗನಿ ಹೆಬ್ಬೇವು, ತೇಗ, ರಕ್ತ ಚಂದನ, ನೇರಳೆ, ಸಿಲ್ವರ್, ಶಿವನೆ, ಅಗಸೆ, ಸಿಲ್ವರ್, ತೇಗ, ಗಿಡಗಳನ್ನು ನಾಟಿ ಮಾಡಿದ ಫಲವಾಗಿ ನಮ್ಮ ಜಲಾನಯನ ಅಭಿವೃದ್ಧಿ ಯೋಜನೆಯಡಿ ಉತ್ತಮ ಗುಣಮಟ್ಟದ ಕೃಷಿ ಅರಣ್ಯ ಸಸಿಗಳನ್ನು ನಾಟಿ ಮಾಡಿದ ಮಹಾಗನಿ ಹೆಬ್ಬೇವು, ತೇಗ, ರಕ್ತ ಚಂದನ, ನ ಬೆಳೆ ಬೆಳೆದರೂ ಉತ್ತಮ ಇಳುವರಿ ಬರುತ್ತದೆ. ಇದರಿಂದ ನಮ್ಮ ಆದಾಯವೂ ಸಹ ಹೆಚ್ಚಾಗಿದೆ.</p>

ಅನುಬಂಧ

ಜಲಾನಯನ ಯೋಜನೆಗಳ ಚಟುವಟಿಕೆ/ಕಾಮಗಾರಿಗಳನ್ನು ಅಂತರ್ ಜಾಲದಲ್ಲಿ ಅಳವಡಿಸಲು ಸಂಕ್ಷಿಪ್ತ ಮಾಹಿತಿ


ಯೋಜನೆಯ ಹೆಸರು:	PMKSY WDC – 2.0
ವರ್ಷ:	2021-22
ಕಾಮಗಾರಿಯ/ ಚಟುವಟಿಕೆಯ ಹೆಸರು:	ಕೃಷಿ ಅರಣ್ಯ ಸಸಿಗಳು

ಕಾಮಗಾರಿ/ಚಟುವಟಿಕೆಯ ಛಾಯಾಚಿತ್ರ (photo with Lat &Long)	
ಸರ್ವೆ ನಂಬರ್ :	30/1.
ಅಕ್ಷಾಂಶ ಮತ್ತು ರೇಖಾಂಶ :	13.16196 75.027707
ಗ್ರಾಮ :	ಖಾನಿಹಳ್ಳಿ
ತಾಲ್ಲೂಕು :	ಅರಸೀಕೆರೆ
ಜಿಲ್ಲೆ :	ಹಾಸನ
ಕಾಮಗಾರಿ / ಚಟುವಟಿಕೆಯ ಅಂದಾಜು ಮೊತ್ತ (ರೂಪಾಯಿಗಳಲ್ಲಿ)	ರೂ. 2599- (ಎರಡು ಸಾವಿರದ ಐದು ನೂರ ತೊಂಭತ್ತೊಂಭತ್ತು ಮಾತ್ರ)
ಕಾಮಗಾರಿ / ಚಟುವಟಿಕೆಯ ಕುರಿತು ಸಂಕ್ಷಿಪ್ತ ವಿವರ (ಸಮುದಾಯ ಕಾಮಗಾರಿಯಾಗಿದ್ದರೆ ಅಂದಾಜು ನೀರು ಸಂಗ್ರಹಣೆ (Cubic Meter), ರಕ್ಷಣಾತ್ಮಕ ನೀರಾವರಿ ಪ್ರದೇಶ, ಫಲಾನುಭವಿಗಳ ಸಂಖ್ಯೆ ವೈಯಕ್ತಿಕ ಕಾಮಗಾರಿಯಾಗಿದ್ದರೆ, ಫಲಾನುಭವಿ ಹೆಸರು, ಚಟುವಟಿಕೆಯಿಂದ ಪಡೆಯುತ್ತಿರುವ ಲಾಭ)	<p>ಅರಣ್ಯ ಸಸಿಗಳನ್ನು ನಾಟಿ ಮಾಡುವುದು ಕಾಮಗಾರಿ / ಚಟುವಟಿಕೆಯ ಕುರಿತು ಸಂಕ್ಷಿಪ್ತ ವಿವರ</p> <p>ರೈತ ಫಲಾನುಭವಿಗಳಿಗೆ ಅನುಕೂಲವಾಗುವಂತೆ ರೈತರ ಜಮೀನಿನಲ್ಲಿ ಅರಣ್ಯ ಸಸಿಗಳನ್ನು ನಾಟಿ ಮಾಡಿಸುವುದು</p> <p>ಜೇನುಕಲ್ಲು/ಪುಟ್ಟಯ್ಯ ಜಲಾನಯನ ಅಭಿವೃದ್ಧಿ ಯೋಜನೆಯಡಿ ಉತ್ತಮ ಗುಣಮಟ್ಟದ ಕೃಷಿ ಅರಣ್ಯ ಸಸಿಗಳನ್ನು ನಾಟಿ ಮಾಡಿದ ಮಹಾಗನಿ ಹೆಬ್ಬೇವು, ತೇಗ, ರಕ್ತ ಚಂದನ, ನೇರಳೆ, ಸಿಲ್ವರ್, ಶಿವನೆ, ಅಗಸೆ, ಸಿಲ್ವರ್, ತೇಗ, ಗಿಡಗಳನ್ನು ನಾಟಿ ಮಾಡಿದ ಫಲವಾಗಿ ನಮ್ಮ ಜಲಾನಯನ ಅಭಿವೃದ್ಧಿ ಯೋಜನೆಯಡಿ ಉತ್ತಮ ಗುಣಮಟ್ಟದ ಕೃಷಿ ಅರಣ್ಯ ಸಸಿಗಳನ್ನು ನಾಟಿ ಮಾಡಿದ ಮಹಾಗನಿ ಹೆಬ್ಬೇವು, ತೇಗ, ರಕ್ತ ಚಂದನ, ನ ಬೆಳೆ ಬೆಳೆದರೂ ಉತ್ತಮ ಇಳುವರಿ ಬರುತ್ತದೆ. ಇದರಿಂದ ನಮ್ಮ ಆದಾಯವೂ ಸಹ ಹೆಚ್ಚಾಗಿದೆ.</p>

ಅನುಬಂಧ

ಜಲಾನಯನ ಯೋಜನೆಗಳ ಚಟುವಟಿಕೆ/ಕಾಮಗಾರಿಗಳನ್ನು ಅಂತರ್ ಜಾಲದಲ್ಲಿ ಅಳವಡಿಸಲು ಸಂಕ್ಷಿಪ್ತ ಮಾಹಿತಿ

ಯೋಜನೆಯ ಹೆಸರು:	PMKSY WDC – 2.0
ವರ್ಷ:	2021-22
ಕಾಮಗಾರಿಯ/ ಚಟುವಟಿಕೆಯ ಹೆಸರು:	ಕೃಷಿ ಅರಣ್ಯ ಸಸಿಗಳು

<p>ಕಾಮಗಾರಿ/ಚಟುವಟಿಕೆಯ ಛಾಯಾಚಿತ್ರ (photo with Lat &Long)</p>	
<p>ಸರ್ವೆ ನಂಬರ್ :</p>	<p>43/2,</p>
<p>ಅಕ್ಷಾಂಶ ಮತ್ತು ರೇಖಾಂಶ :</p>	<p>13.194504 75.989257</p>
<p>ಗ್ರಾಮ :</p>	<p>ಖಾನಿಹಳ್ಳಿ</p>
<p>ತಾಲ್ಲೂಕು :</p>	<p>ಅರಸೀಕೆರೆ</p>
<p>ಜಿಲ್ಲೆ :</p>	<p>ಹಾಸನ</p>
<p>ಕಾಮಗಾರಿ / ಚಟುವಟಿಕೆಯ ಅಂದಾಜು ಮೊತ್ತ (ರೂಪಾಯಿಗಳಲ್ಲಿ)</p>	<p>ರೂ. 2599- (ಎರಡು ಸಾವಿರದ ಐದು ನೂರ ತೊಂಭತ್ತೊಂಭತ್ತು ಮಾತ್ರ)</p>
<p>ಕಾಮಗಾರಿ / ಚಟುವಟಿಕೆಯ ಕುರಿತು ಸಂಕ್ಷಿಪ್ತ ವಿವರ (ಸಮುದಾಯ ಕಾಮಗಾರಿಯಾಗಿದ್ದರೆ ಅಂದಾಜು ನೀರು ಸಂಗ್ರಹಣೆ (Cubic Meter), ರಕ್ಷಣಾತ್ಮಕ ನೀರಾವರಿ ಪ್ರದೇಶ, ಫಲಾನುಭವಿಗಳ ಸಂಖ್ಯೆ ವೈಯಕ್ತಿಕ ಕಾಮಗಾರಿಯಾಗಿದ್ದರೆ, ಫಲಾನುಭವಿ ಹೆಸರು, ಚಟುವಟಿಕೆಯಿಂದ ಪಡೆಯುತ್ತಿರುವ ಲಾಭ)</p>	<p>ಅರಣ್ಯ ಸಸಿಗಳನ್ನು ನಾಟಿ ಮಾಡುವುದು ಕಾಮಗಾರಿ / ಚಟುವಟಿಕೆಯ ಕುರಿತು ಸಂಕ್ಷಿಪ್ತ ವಿವರ</p> <p>ರೈತ ಫಲಾನುಭವಿಗಳಿಗೆ ಅನುಕೂಲವಾಗುವಂತೆ ರೈತರ ಜಮೀನಿನಲ್ಲಿ ಅರಣ್ಯ ಸಸಿಗಳನ್ನು ನಾಟಿ ಮಾಡಿಸುವುದು</p> <p>ಸಿದ್ದೇಶ/ತಿಮ್ಮಯ್ಯ ಜಲಾನಯನ ಅಭಿವೃದ್ಧಿ ಯೋಜನೆಯಡಿ ಉತ್ತಮ ಗುಣಮಟ್ಟದ ಕೃಷಿ ಅರಣ್ಯ ಸಸಿಗಳನ್ನು ನಾಟಿ ಮಾಡಿದ ಮಹಾಗನಿ ಹೆಬ್ಬೇವು, ತೇಗ, ರಕ್ತ ಚಂದನ, ನೇರಳೆ, ಸಿಲ್ವರ್, ಶಿವನೆ, ಅಗಸೆ, ಸಿಲ್ವರ್, ತೇಗ, ಗಿಡಗಳನ್ನು ನಾಟಿ ಮಾಡಿದ ಫಲವಾಗಿ ನಮ್ಮ ಜಲಾನಯನ ಅಭಿವೃದ್ಧಿ ಯೋಜನೆಯಡಿ ಉತ್ತಮ ಗುಣಮಟ್ಟದ ಕೃಷಿ ಅರಣ್ಯ ಸಸಿಗಳನ್ನು ನಾಟಿ ಮಾಡಿದ ಮಹಾಗನಿ ಹೆಬ್ಬೇವು, ತೇಗ, ರಕ್ತ ಚಂದನ, ನ ಬೆಳೆ ಬೆಳೆದರೂ ಉತ್ತಮ ಇಳುವರಿ ಬರುತ್ತದೆ. ಇದರಿಂದ ನಮ್ಮ ಆದಾಯವೂ ಸಹ ಹೆಚ್ಚಾಗಿದೆ.</p>

ಅನುಬಂಧ

ಜಲಾನಯನ ಯೋಜನೆಗಳ ಚಟುವಟಿಕೆ/ಕಾಮಗಾರಿಗಳನ್ನು ಅಂತರ್ ಜಾಲದಲ್ಲಿ ಅಳವಡಿಸಲು

ಸಂಕ್ಷಿಪ್ತ ಮಾಹಿತಿ


<p>ಯೋಜನೆಯ ಹೆಸರು:</p>	<p>PMKSY WDC – 2.0</p>
<p>ವರ್ಷ:</p>	<p>2021-22</p>

ಕಾಮಗಾರಿಯ/ ಚಟುವಟಿಕೆಯ ಹೆಸರು:	ಕೃಷಿ ಅರಣ್ಯ ಸಸಿಗಳು
ಕಾಮಗಾರಿ/ಚಟುವಟಿಕೆಯ ಛಾಯಾಚಿತ್ರ (photo with Lat &Long)	
ಸರ್ವೆ ನಂಬರ್ :	8/2,
ಅಕ್ಷಾಂಶ ಮತ್ತು ರೇಖಾಂಶ :	13.194504 75.989257
ಗ್ರಾಮ :	ಜವೇನಹಳ್ಳಿ
ತಾಲ್ಲೂಕು :	ಅರಸೀಕೆರೆ
ಜಿಲ್ಲೆ :	ಹಾಸನ
ಕಾಮಗಾರಿ / ಚಟುವಟಿಕೆಯ ಅಂದಾಜು ಮೊತ್ತ (ರೂಪಾಯಿಗಳಲ್ಲಿ)	ರೂ. 5717- (ಐದು ಸಾವಿರದ ಏಳು ನೂರ ಹದಿನೇಳು ಮಾತ್ರ)
ಕಾಮಗಾರಿ / ಚಟುವಟಿಕೆಯ ಕುರಿತು ಸಂಕ್ಷಿಪ್ತ ವಿವರ (ಸಮುದಾಯ ಕಾಮಗಾರಿಯಾಗಿದ್ದರೆ ಅಂದಾಜು ನೀರು ಸಂಗ್ರಹಣೆ (Cubic Meter), ರಕ್ಷಣಾತ್ಮಕ ನೀರಾವರಿ ಪ್ರದೇಶ, ಫಲಾನುಭವಿಗಳ ಸಂಖ್ಯೆ ವೈಯಕ್ತಿಕ ಕಾಮಗಾರಿಯಾಗಿದ್ದರೆ, ಫಲಾನುಭವಿ ಹೆಸರು, ಚಟುವಟಿಕೆಯಿಂದ ಪಡೆಯುತ್ತಿರುವ ಲಾಭ)	ಅರಣ್ಯ ಸಸಿಗಳನ್ನು ನಾಟಿ ಮಾಡುವುದು ರೈತ ಫಲಾನುಭವಿಗಳಿಗೆ ಅನುಕೂಲವಾಗುವಂತೆ ರೈತರ ಜಮೀನಿನಲ್ಲಿ ಅರಣ್ಯ ಸಸಿಗಳನ್ನು ನಾಟಿ ಮಾಡಿಸುವುದು ಜಯಮ್ಮ/ಬಸವರಾಜು ಜಲಾನಯನ ಅಭಿವೃದ್ಧಿ ಯೋಜನೆಯಡಿ ಉತ್ತಮ ಗುಣಮಟ್ಟದ ಕೃಷಿ ಅರಣ್ಯ ಸಸಿಗಳನ್ನು ನಾಟಿ ಮಾಡಿದ ಮಹಾಗನಿ ಹೆಬ್ಬೇವು, ತೇಗ, ರಕ್ತ ಚಂದನ, ನೇರಳೆ, ಸಿಲ್ವರ್, ಶಿವನೆ, ಅಗಸೆ, ಸಿಲ್ವರ್, ತೇಗ, ಗಿಡಗಳನ್ನು ನಾಟಿ ಮಾಡಿದ ಫಲವಾಗಿ ನಮ್ಮ ಜಲಾನಯನ ಅಭಿವೃದ್ಧಿ ಯೋಜನೆಯಡಿ ಉತ್ತಮ ಗುಣಮಟ್ಟದ ಕೃಷಿ ಅರಣ್ಯ ಸಸಿಗಳನ್ನು ನಾಟಿ ಮಾಡಿದ ಮಹಾಗನಿ ಹೆಬ್ಬೇವು, ತೇಗ, ರಕ್ತ ಚಂದನ, ನ ಬೆಳೆ ಬೆಳೆದರೂ ಉತ್ತಮ ಇಳುವರಿ ಬರುತ್ತದೆ. ಇದರಿಂದ ನಮ್ಮ ಆದಾಯವೂ ಸಹ ಹೆಚ್ಚಾಗಿದೆ.

ಅನುಬಂಧ

ಜಲಾನಯನ ಯೋಜನೆಗಳ ಚಟುವಟಿಕೆ/ಕಾಮಗಾರಿಗಳನ್ನು ಅಂತರ್ ಜಾಲದಲ್ಲಿ ಅಳವಡಿಸಲು
ಸಂಕ್ಷಿಪ್ತ ಮಾಹಿತಿ


ಯೋಜನೆಯ ಹೆಸರು:	PMKSY WDC – 2.0
ವರ್ಷ:	2021-22
ಕಾಮಗಾರಿಯ/ ಚಟುವಟಿಕೆಯ ಹೆಸರು:	ಕೃಷಿ ಅರಣ್ಯ ಸಸಿಗಳು

ಕಾಮಗಾರಿ/ಚಟುವಟಿಕೆಯ ಛಾಯಾಚಿತ್ರ (photo with Lat & Long)	
ಸರ್ವೆ ನಂಬರ್ :	36
ಅಕ್ಷಾಂಶ ಮತ್ತು ರೇಖಾಂಶ :	13.194504 75.989257
ಗ್ರಾಮ :	ಜವೇನಹಳ್ಳಿ
ತಾಲ್ಲೂಕು :	ಅರಸೀಕೆರೆ
ಜಿಲ್ಲೆ :	ಹಾಸನ
ಕಾಮಗಾರಿ / ಚಟುವಟಿಕೆಯ ಅಂದಾಜು ಮೊತ್ತ (ರೂಪಾಯಿಗಳಲ್ಲಿ)	ರೂ. 10135/- (ಹತ್ತು ಸಾವಿರದ ಒಂದು ನೂರ ಮೂವತ್ತೈದು ಮಾತ್ರ)
ಕಾಮಗಾರಿ / ಚಟುವಟಿಕೆಯ ಕುರಿತು ಸಂಕ್ಷಿಪ್ತ ವಿವರ (ಸಮುದಾಯ ಕಾಮಗಾರಿಯಾಗಿದ್ದರೆ ಅಂದಾಜು ನೀರು ಸಂಗ್ರಹಣೆ (Cubic Meter), ರಕ್ಷಣಾತ್ಮಕ ನೀರಾವರಿ ಪ್ರದೇಶ, ಫಲಾನುಭವಿಗಳ ಸಂಖ್ಯೆ ವೈಯಕ್ತಿಕ ಕಾಮಗಾರಿಯಾಗಿದ್ದರೆ, ಫಲಾನುಭವಿ ಹೆಸರು, ಚಟುವಟಿಕೆಯಿಂದ ಪಡೆಯುತ್ತಿರುವ ಲಾಭ)	<p>ಅರಣ್ಯ ಸಸಿಗಳನ್ನು ನಾಟಿ ಮಾಡುವುದು</p> <p>ರೈತ ಫಲಾನುಭವಿಗಳಿಗೆ ಅನುಕೂಲವಾಗುವಂತೆ ರೈತರ ಜಮೀನಿನಲ್ಲಿ ಅರಣ್ಯ ಸಸಿಗಳನ್ನು ನಾಟಿ ಮಾಡಿಸುವುದು</p> <p>ಜಯಣ್ಣ/ಸಿದ್ದಪ್ಪ ಜಲಾನಯನ ಅಭಿವೃದ್ಧಿ ಯೋಜನೆಯಡಿ ಉತ್ತಮ ಗುಣಮಟ್ಟದ ಕೃಷಿ ಅರಣ್ಯ ಸಸಿಗಳನ್ನು ನಾಟಿ ಮಾಡಿದ ಮಹಾಗನಿ ಹೆಬ್ಬೇವು, ತೇಗ, ರಕ್ತ ಚಂದನ, ನೇರಳೆ, ಸಿಲ್ವರ್, ಶಿವನೆ, ಅಗಸೆ, ಸಿಲ್ವರ್, ತೇಗ, ಗಿಡಗಳನ್ನು ನಾಟಿ ಮಾಡಿದ ಫಲವಾಗಿ ನಮ್ಮ ಜಲಾನಯನ ಅಭಿವೃದ್ಧಿ ಯೋಜನೆಯಡಿ ಉತ್ತಮ ಗುಣಮಟ್ಟದ ಕೃಷಿ ಅರಣ್ಯ ಸಸಿಗಳನ್ನು ನಾಟಿ ಮಾಡಿದ ಮಹಾಗನಿ ಹೆಬ್ಬೇವು, ತೇಗ, ರಕ್ತ ಚಂದನ, ನ ಬೆಳೆ ಬೆಳೆದರೂ ಉತ್ತಮ ಇಳುವರಿ ಬರುತ್ತದೆ. ಇದರಿಂದ ನಮ್ಮ ಆದಾಯವೂ ಸಹ ಹೆಚ್ಚಾಗಿದೆ.</p>

ಅನುಬಂಧ

ಜಲಾನಯನ ಯೋಜನೆಗಳ ಚಟುವಟಿಕೆ/ಕಾಮಗಾರಿಗಳನ್ನು ಅಂತರ್ ಜಾಲದಲ್ಲಿ ಅಳವಡಿಸಲು ಸಂಕ್ಷಿಪ್ತ ಮಾಹಿತಿ

ಯೋಜನೆಯ ಹೆಸರು:	PMKSY WDC – 2.0
ವರ್ಷ:	2021-22
ಕಾಮಗಾರಿಯ/ ಚಟುವಟಿಕೆಯ ಹೆಸರು:	ಕೃಷಿ ಅರಣ್ಯ ಸಸಿಗಳು


ಕಾಮಗಾರಿ/ಚಟುವಟಿಕೆಯ ಛಾಯಚಿತ್ರ (photo with Lat &Long)	
ಸರ್ವೆ ನಂಬರ್ :	6/12
ಅಕ್ಷಾಂಶ ಮತ್ತು ರೇಖಾಂಶ :	13.194504 75.989257
ಗ್ರಾಮ :	ಜವೇನಹಳ್ಳಿ
ತಾಲ್ಲೂಕು :	ಅರಸೀಕೆರೆ
ಜಿಲ್ಲೆ :	ಹಾಸನ
ಕಾಮಗಾರಿ / ಚಟುವಟಿಕೆಯ ಅಂದಾಜು ಮೊತ್ತ (ರೂಪಾಯಿಗಳಲ್ಲಿ)	ರೂ. 5457- (ಐದಯ ಸಾವಿರದ ನಾಲ್ಕು ನೂರ ಐವತ್ತೇಳು ಮಾತ್ರ)
ಕಾಮಗಾರಿ / ಚಟುವಟಿಕೆಯ ಕುರಿತು ಸಂಕ್ಷಿಪ್ತ ವಿವರ (ಸಮುದಾಯ ಕಾಮಗಾರಿಯಾಗಿದ್ದರೆ ಅಂದಾಜು ನೀರು ಸಂಗ್ರಹಣೆ (Cubic Meter), ರಕ್ಷಣಾತ್ಮಕ ನೀರಾವರಿ ಪ್ರದೇಶ, ಫಲಾನುಭವಿಗಳ ಸಂಖ್ಯೆ ವೈಯಕ್ತಿಕ ಕಾಮಗಾರಿಯಾಗಿದ್ದರೆ, ಫಲಾನುಭವಿ ಹೆಸರು, ಚಟುವಟಿಕೆಯಿಂದ ಪಡೆಯುತ್ತಿರುವ ಲಾಭ)	<p>ಅರಣ್ಯ ಸಸಿಗಳನ್ನು ನಾಟಿ ಮಾಡುವುದು</p> <p>ರೈತ ಫಲಾನುಭವಿಗಳಿಗೆ ಅನುಕೂಲವಾಗುವಂತೆ ರೈತರ ಜಮೀನಿನಲ್ಲಿ ಅರಣ್ಯ ಸಸಿಗಳನ್ನು ನಾಟಿ ಮಾಡಿಸುವುದು</p> <p>ಜವನಪ್ಪ/ಮೂಳೆಗೌಡ ಜಲಾನಯನ ಅಭಿವೃದ್ಧಿ ಯೋಜನೆಯಡಿ ಉತ್ತಮ ಗುಣಮಟ್ಟದ ಕೃಷಿ ಅರಣ್ಯ ಸಸಿಗಳನ್ನು ನಾಟಿ ಮಾಡಿದ ಮಹಾಗನಿ ಹೆಬ್ಬೇವು, ತೇಗ, ರಕ್ತ ಚಂದನ, ನೇರಳೆ, ಸಿಲ್ವರ್, ಶಿವನೆ, ಅಗಸೆ, ಸಿಲ್ವರ್, ತೇಗ, ಗಿಡಗಳನ್ನು ನಾಟಿ ಮಾಡಿದ ಫಲವಾಗಿ ನಮ್ಮ ಜಲಾನಯನ ಅಭಿವೃದ್ಧಿ ಯೋಜನೆಯಡಿ ಉತ್ತಮ ಗುಣಮಟ್ಟದ ಕೃಷಿ ಅರಣ್ಯ ಸಸಿಗಳನ್ನು ನಾಟಿ ಮಾಡಿದ ಮಹಾಗನಿ ಹೆಬ್ಬೇವು, ತೇಗ, ರಕ್ತ ಚಂದನ, ನ ಬೆಳೆ ಬೆಳೆದರೂ ಉತ್ತಮ ಇಳುವರಿ ಬರುತ್ತದೆ. ಇದರಿಂದ ನಮ್ಮ ಆದಾಯವೂ ಸಹ ಹೆಚ್ಚಾಗಿದೆ.</p>

ಅನುಬಂಧ

ಜಲಾನಯನ ಯೋಜನೆಗಳ ಚಟುವಟಿಕೆ/ಕಾಮಗಾರಿಗಳನ್ನು ಅಂತರ್ ಜಾಲದಲ್ಲಿ ಅಳವಡಿಸಲು


ಸಂಕ್ಷಿಪ್ತ ಮಾಹಿತಿ

ಯೋಜನೆಯ ಹೆಸರು:	PMKSY WDC – 2.0
ವರ್ಷ:	2021-22
ಕಾಮಗಾರಿಯ/ ಚಟುವಟಿಕೆಯ ಹೆಸರು:	ಕೃಷಿ ಅರಣ್ಯ ಸಸಿಗಳು

ಕಾಮಗಾರಿ/ಚಟುವಟಿಕೆಯ ಛಾಯಾಚಿತ್ರ (photo with Lat &Long)	
ಸರ್ವೆ ನಂಬರ್ :	121
ಅಕ್ಷಾಂಶ ಮತ್ತು ರೇಖಾಂಶ :	13.194504 75.989257
ಗ್ರಾಮ :	ಜವೇನಹಳ್ಳಿ
ತಾಲ್ಲೂಕು :	ಅರಸೀಕೆರೆ
ಜಿಲ್ಲೆ :	ಹಾಸನ
ಕಾಮಗಾರಿ / ಚಟುವಟಿಕೆಯ ಅಂದಾಜು ಮೊತ್ತ (ರೂಪಾಯಿಗಳಲ್ಲಿ)	ರೂ. 5717 (ಐದು ಸಾವಿರದ ಏಳು ನೂರ ಹದಿನೇಳು ಮಾತ್ರ)
ಕಾಮಗಾರಿ / ಚಟುವಟಿಕೆಯ ಕುರಿತು ಸಂಕ್ಷಿಪ್ತ ವಿವರ (ಸಮುದಾಯ ಕಾಮಗಾರಿಯಾಗಿದ್ದರೆ ಅಂದಾಜು ನೀರು ಸಂಗ್ರಹಣೆ (Cubic Meter), ರಕ್ಷಣಾತ್ಮಕ ನೀರಾವರಿ ಪ್ರದೇಶ, ಫಲಾನುಭವಿಗಳ ಸಂಖ್ಯೆ ವೈಯಕ್ತಿಕ ಕಾಮಗಾರಿಯಾಗಿದ್ದರೆ, ಫಲಾನುಭವಿ ಹೆಸರು, ಚಟುವಟಿಕೆಯಿಂದ ಪಡೆಯುತ್ತಿರುವ ಲಾಭ)	<p>ಅರಣ್ಯ ಸಸಿಗಳನ್ನು ನಾಟಿ ಮಾಡುವುದು</p> <p>ರೈತ ಫಲಾನುಭವಿಗಳಿಗೆ ಅನುಕೂಲವಾಗುವಂತೆ ರೈತರ ಜಮೀನಿನಲ್ಲಿ ಅರಣ್ಯ ಸಸಿಗಳನ್ನು ನಾಟಿ ಮಾಡಿಸುವುದು</p> <p>ಬೋಗಜ್ಜಯ್ಯ/ಶಿವನಂಜಯ್ಯ</p> <p>ಜಲಾನಯನ ಅಭಿವೃದ್ಧಿ ಯೋಜನೆಯಡಿ ಉತ್ತಮ ಗುಣಮಟ್ಟದ ಕೃಷಿ ಅರಣ್ಯ ಸಸಿಗಳನ್ನು ನಾಟಿ ಮಾಡಿದ ಮಹಾಗನಿ ಹೆಬ್ಬೇವು, ತೇಗ, ರಕ್ತ ಚಂದನ, ನೇರಳೆ, ಸಿಲ್ವರ್, ಶಿವನೆ, ಅಗಸೆ, ಸಿಲ್ವರ್, ತೇಗ, ಗಿಡಗಳನ್ನು ನಾಟಿ ಮಾಡಿದ ಫಲವಾಗಿ ನಮ್ಮ ಜಲಾನಯನ ಅಭಿವೃದ್ಧಿ ಯೋಜನೆಯಡಿ ಉತ್ತಮ ಗುಣಮಟ್ಟದ ಕೃಷಿ ಅರಣ್ಯ ಸಸಿಗಳನ್ನು ನಾಟಿ ಮಾಡಿದ ಮಹಾಗನಿ ಹೆಬ್ಬೇವು, ತೇಗ, ರಕ್ತ ಚಂದನ, ನ ಬೆಳೆ ಬೆಳೆದರೂ ಉತ್ತಮ ಇಳುವರಿ ಬರುತ್ತದೆ. ಇದರಿಂದ ನಮ್ಮ ಆದಾಯವೂ ಸಹ ಹೆಚ್ಚಾಗಿದೆ.</p>

ಅನುಬಂಧ
ಜಲಾನಯನ ಯೋಜನೆಗಳ ಚಟುವಟಿಕೆ/ಕಾಮಗಾರಿಗಳನ್ನು ಅಂತರ್ ಜಾಲದಲ್ಲಿ ಅಳವಡಿಸಲು
ಸಂಕ್ಷಿಪ್ತ ಮಾಹಿತಿ


ಯೋಜನೆಯ ಹೆಸರು:	PMKSY WDC – 2.0
ವರ್ಷ:	2021-22
ಕಾಮಗಾರಿಯ/ ಚಟುವಟಿಕೆಯ ಹೆಸರು:	ಕೃಷಿ ಅರಣ್ಯ ಸಸಿಗಳು

ಕಾಮಗಾರಿ/ಚಟುವಟಿಕೆಯ ಛಾಯಾಚಿತ್ರ (photo with Lat &Long)	
ಸರ್ವೆ ನಂಬರ್ :	22
ಅಕ್ಷಾಂಶ ಮತ್ತು ರೇಖಾಂಶ :	13.194504 75.989257
ಗ್ರಾಮ :	ಜವೇನಹಳ್ಳಿ
ತಾಲ್ಲೂಕು :	ಅರಸೀಕೆರೆ
ಜಿಲ್ಲೆ :	ಹಾಸನ
ಕಾಮಗಾರಿ / ಚಟುವಟಿಕೆಯ ಅಂದಾಜು ಮೊತ್ತ (ರೂಪಾಯಿಗಳಲ್ಲಿ)	ರೂ. 3898- (ಮೂರು ಸಾವಿರದ ಎಂಟು ನೂರ ತೊಂಬತ್ತೆಂಟು ಮಾತ್ರ)
ಕಾಮಗಾರಿ / ಚಟುವಟಿಕೆಯ ಕುರಿತು ಸಂಕ್ಷಿಪ್ತ ವಿವರ (ಸಮುದಾಯ ಕಾಮಗಾರಿಯಾಗಿದ್ದರೆ ಅಂದಾಜು ನೀರು ಸಂಗ್ರಹಣೆ (Cubic Meter), ರಕ್ಷಣಾತ್ಮಕ ನೀರಾವರಿ ಪ್ರದೇಶ, ಫಲಾನುಭವಿಗಳ ಸಂಖ್ಯೆ ವೈಯಕ್ತಿಕ ಕಾಮಗಾರಿಯಾಗಿದ್ದರೆ, ಫಲಾನುಭವಿ ಹೆಸರು, ಚಟುವಟಿಕೆಯಿಂದ ಪಡೆಯುತ್ತಿರುವ ಲಾಭ)	<p>ಅರಣ್ಯ ಸಸಿಗಳನ್ನು ನಾಟಿ ಮಾಡುವುದು</p> <p>ರೈತ ಫಲಾನುಭವಿಗಳಿಗೆ ಅನುಕೂಲವಾಗುವಂತೆ ರೈತರ ಜಮೀನಿನಲ್ಲಿ ಅರಣ್ಯ ಸಸಿಗಳನ್ನು ನಾಟಿ ಮಾಡಿಸುವುದು</p> <p>ಧನಪಾಲ/ನಿಂಗಯ್ಯ ಜಲಾನಯನ ಅಭಿವೃದ್ಧಿ ಯೋಜನೆಯಡಿ ಉತ್ತಮ ಗುಣಮಟ್ಟದ ಕೃಷಿ ಅರಣ್ಯ ಸಸಿಗಳನ್ನು ನಾಟಿ ಮಾಡಿದ ಮಹಾಗನಿ ಹೆಬ್ಬೇವು, ತೇಗ, ರಕ್ತ ಚಂದನ, ನೇರಳೆ, ಸಿಲ್ವರ್, ಶಿವನೆ, ಅಗಸೆ, ಸಿಲ್ವರ್, ತೇಗ, ಗಿಡಗಳನ್ನು ನಾಟಿ ಮಾಡಿದ ಫಲವಾಗಿ ನಮ್ಮ ಜಲಾನಯನ ಅಭಿವೃದ್ಧಿ ಯೋಜನೆಯಡಿ ಉತ್ತಮ ಗುಣಮಟ್ಟದ ಕೃಷಿ ಅರಣ್ಯ ಸಸಿಗಳನ್ನು ನಾಟಿ ಮಾಡಿದ ಮಹಾಗನಿ ಹೆಬ್ಬೇವು, ತೇಗ, ರಕ್ತ ಚಂದನ, ನ ಬೆಳೆ ಬೆಳೆದರೂ ಉತ್ತಮ ಇಳುವರಿ ಬರುತ್ತದೆ. ಇದರಿಂದ ನಮ್ಮ ಆದಾಯವೂ ಸಹ ಹೆಚ್ಚಾಗಿದೆ.</p>

ಅನುಬಂಧ

ಜಲಾನಯನ ಯೋಜನೆಗಳ ಚಟುವಟಿಕೆ/ಕಾಮಗಾರಿಗಳನ್ನು ಅಂತರ್ ಜಾಲದಲ್ಲಿ ಅಳವಡಿಸಲು ಸಂಕ್ಷಿಪ್ತ ಮಾಹಿತಿ


ಯೋಜನೆಯ ಹೆಸರು:	PMKSY WDC – 2.0
ವರ್ಷ :	2021-22
ಕಾಮಗಾರಿಯ/ ಚಟುವಟಿಕೆಯ ಹೆಸರು:	ಕೃಷಿ ಅರಣ್ಯ ಸಸಿಗಳು

ಕಾಮಗಾರಿ/ಚಟುವಟಿಕೆಯ ಛಾಯಾಚಿತ್ರ (photo with Lat & Long)	
ಸರ್ವೆ ನಂಬರ್ :	15/2;
ಅಕ್ಷಾಂಶ ಮತ್ತು ರೇಖಾಂಶ :	13.194504 75.989257
ಗ್ರಾಮ :	ಜವೇನಹಳ್ಳಿ
ತಾಲ್ಲೂಕು :	ಅರಸೀಕೆರೆ
ಜಿಲ್ಲೆ :	ಹಾಸನ
ಕಾಮಗಾರಿ / ಚಟುವಟಿಕೆಯ ಅಂದಾಜು ಮೊತ್ತ (ರೂಪಾಯಿಗಳಲ್ಲಿ)	ರೂ. 5457- (ಐದು ಸಾವಿರದ ನಾಲ್ಕು ನೂರ ಐವತ್ತೇಳು ಮಾತ್ರ)
ಕಾಮಗಾರಿ / ಚಟುವಟಿಕೆಯ ಕುರಿತು ಸಂಕ್ಷಿಪ್ತ ವಿವರ (ಸಮುದಾಯ ಕಾಮಗಾರಿಯಾಗಿದ್ದರೆ ಅಂದಾಜು ನೀರು ಸಂಗ್ರಹಣೆ (Cubic Meter), ರಕ್ಷಣಾತ್ಮಕ ನೀರಾವರಿ ಪ್ರದೇಶ, ಫಲಾನುಭವಿಗಳ ಸಂಖ್ಯೆ ವೈಯಕ್ತಿಕ ಕಾಮಗಾರಿಯಾಗಿದ್ದರೆ, ಫಲಾನುಭವಿ ಹೆಸರು, ಚಟುವಟಿಕೆಯಿಂದ ಪಡೆಯುತ್ತಿರುವ ಲಾಭ)	<p>ಅರಣ್ಯ ಸಸಿಗಳನ್ನು ನಾಟಿ ಮಾಡುವುದು</p> <p>ರೈತ ಫಲಾನುಭವಿಗಳಿಗೆ ಅನುಕೂಲವಾಗುವಂತೆ ರೈತರ ಜಮೀನಿನಲ್ಲಿ ಅರಣ್ಯ ಸಸಿಗಳನ್ನು ನಾಟಿ ಮಾಡಿಸುವುದು</p> <p>ಮೂರ್ತಿ/ರಾಮಯ್ಯ</p> <p>ಜಲಾನಯನ ಅಭಿವೃದ್ಧಿ ಯೋಜನೆಯಡಿ ಉತ್ತಮ ಗುಣಮಟ್ಟದ ಕೃಷಿ ಅರಣ್ಯ ಸಸಿಗಳನ್ನು ನಾಟಿ ಮಾಡಿದ ಮಹಾಗನಿ ಹೆಚ್ಚೇವು, ತೇಗ, ರಕ್ತ ಚಂದನ, ನೇರಳೆ, ಸಿಲ್ವರ್, ಶಿವನ, ಅಗಸೆ, ಸಿಲ್ವರ್, ತೇಗ, ಗಿಡಗಳನ್ನು ನಾಟಿ ಮಾಡಿದ ಫಲವಾಗಿ ನಮ್ಮ ಜಲಾನಯನ ಅಭಿವೃದ್ಧಿ ಯೋಜನೆಯಡಿ ಉತ್ತಮ ಗುಣಮಟ್ಟದ ಕೃಷಿ ಅರಣ್ಯ ಸಸಿಗಳನ್ನು ನಾಟಿ ಮಾಡಿದ ಮಹಾಗನಿ ಹೆಚ್ಚೇವು, ತೇಗ, ರಕ್ತ ಚಂದನ, ನ ಬೆಳೆ ಬೆಳೆದರೂ ಉತ್ತಮ ಇಳುವರಿ ಬರುತ್ತದೆ. ಇದರಿಂದ ನಮ್ಮ ಆದಾಯವೂ ಸಹ ಹೆಚ್ಚಾಗಿದೆ.</p>

ಅನುಬಂಧ

ಜಲಾನಯನ ಯೋಜನೆಗಳ ಚಟುವಟಿಕೆ/ಕಾಮಗಾರಿಗಳನ್ನು ಅಂತರ್ ಜಾಲದಲ್ಲಿ ಅಳವಡಿಸಲು ಸಂಕ್ಷಿಪ್ತ ಮಾಹಿತಿ


ಯೋಜನೆಯ ಹೆಸರು:	PMKSY WDC – 2.0
ವರ್ಷ:	2021-22
ಕಾಮಗಾರಿಯ/ ಚಟುವಟಿಕೆಯ ಹೆಸರು:	ಕೃಷಿ ಅರಣ್ಯ ಸಸಿಗಳು

ಕಾಮಗಾರಿ/ಚಟುವಟಿಕೆಯ ಛಾಯಾಚಿತ್ರ (photo with Lat &Long)	
ಸರ್ವೆ ನಂಬರ್ :	15/2;
ಅಕ್ಷಾಂಶ ಮತ್ತು ರೇಖಾಂಶ :	13.194504 75.989257
ಗ್ರಾಮ :	ಜವೇನಹಳ್ಳಿ
ತಾಲ್ಲೂಕು :	ಅರಸೀಕೆರೆ
ಜಿಲ್ಲೆ :	ಹಾಸನ
ಕಾಮಗಾರಿ / ಚಟುವಟಿಕೆಯ ಅಂದಾಜು ಮೊತ್ತ (ರೂಪಾಯಿಗಳಲ್ಲಿ)	ರೂ. 5457- (ಐದು ಸಾವಿರದ ನಾಲ್ಕು ನೂರ ಐವತ್ತೇಳು ಮಾತ್ರ)
ಕಾಮಗಾರಿ / ಚಟುವಟಿಕೆಯ ಕುರಿತು ಸಂಕ್ಷಿಪ್ತ ವಿವರ (ಸಮುದಾಯ ಕಾಮಗಾರಿಯಾಗಿದ್ದರೆ ಅಂದಾಜು ನೀರು ಸಂಗ್ರಹಣೆ (Cubic Meter), ರಕ್ಷಣಾತ್ಮಕ ನೀರಾವರಿ ಪ್ರದೇಶ, ಫಲಾನುಭವಿಗಳ ಸಂಖ್ಯೆ ವೈಯಕ್ತಿಕ ಕಾಮಗಾರಿಯಾಗಿದ್ದರೆ, ಫಲಾನುಭವಿ ಹೆಸರು, ಚಟುವಟಿಕೆಯಿಂದ ಪಡೆಯುತ್ತಿರುವ ಲಾಭ)	<p>ಅರಣ್ಯ ಸಸಿಗಳನ್ನು ನಾಟಿ ಮಾಡುವುದು</p> <p>ರೈತ ಫಲಾನುಭವಿಗಳಿಗೆ ಅನುಕೂಲವಾಗುವಂತೆ ರೈತರ ಜಮೀನಿನಲ್ಲಿ ಅರಣ್ಯ ಸಸಿಗಳನ್ನು ನಾಟಿ ಮಾಡಿಸುವುದು</p> <p>ಮೂರ್ತಿ/ರಾಮಯ್ಯ</p> <p>ಜಲಾನಯನ ಅಭಿವೃದ್ಧಿ ಯೋಜನೆಯಡಿ ಉತ್ತಮ ಗುಣಮಟ್ಟದ ಕೃಷಿ ಅರಣ್ಯ ಸಸಿಗಳನ್ನು ನಾಟಿ ಮಾಡಿದ ಮಹಾಗನಿ ಹೆಬ್ಬೇವು, ತೇಗ, ರಕ್ತ ಚಂದನ, ನೇರಳೆ, ಸಿಲ್ವರ್, ಶಿವನೆ, ಅಗಸೆ, ಸಿಲ್ವರ್, ತೇಗ, ಗಿಡಗಳನ್ನು ನಾಟಿ ಮಾಡಿದ ಫಲವಾಗಿ ನಮ್ಮ ಜಲಾನಯನ ಅಭಿವೃದ್ಧಿ ಯೋಜನೆಯಡಿ ಉತ್ತಮ ಗುಣಮಟ್ಟದ ಕೃಷಿ ಅರಣ್ಯ ಸಸಿಗಳನ್ನು ನಾಟಿ ಮಾಡಿದ ಮಹಾಗನಿ ಹೆಬ್ಬೇವು, ತೇಗ, ರಕ್ತ ಚಂದನ, ನ ಬೆಳೆ ಬೆಳೆದರೂ ಉತ್ತಮ ಇಳುವರಿ ಬರುತ್ತದೆ. ಇದರಿಂದ ನಮ್ಮ ಆದಾಯವೂ ಸಹ ಹೆಚ್ಚಾಗಿದೆ.</p>

ಅನುಬಂಧ


ಜಲಾನಯನ ಯೋಜನೆಗಳ ಚಟುವಟಿಕೆ/ಕಾಮಗಾರಿಗಳನ್ನು ಅಂತರ್ ಜಾಲದಲ್ಲಿ ಅಳವಡಿಸಲು ಸಂಕ್ಷಿಪ್ತ ಮಾಹಿತಿ

ಯೋಜನೆಯ ಹೆಸರು:	PMKSY WDC – 2.0
ವರ್ಷ:	2021-22
ಕಾಮಗಾರಿಯ/ ಚಟುವಟಿಕೆಯ ಹೆಸರು:	ಕೃಷಿ ಅರಣ್ಯ ಸಸಿಗಳು

<p>ಕಾಮಗಾರಿ/ಚಟುವಟಿಕೆಯ ಛಾಯಾಚಿತ್ರ (photo with Lat & Long)</p>	
<p>ಸರ್ವೆ ನಂಬರ್ :</p>	<p>46/2,</p>
<p>ಅಕ್ಷಾಂಶ ಮತ್ತು ರೇಖಾಂಶ :</p>	<p>13.194504 75.989257</p>
<p>ಗ್ರಾಮ :</p>	<p>ಬೈರಾಂಬೂದಿ</p>
<p>ತಾಲ್ಲೂಕು :</p>	<p>ಅರಸೀಕೆರೆ</p>
<p>ಜಿಲ್ಲೆ :</p>	<p>ಹಾಸನ</p>
<p>ಕಾಮಗಾರಿ / ಚಟುವಟಿಕೆಯ ಅಂದಾಜು ಮೊತ್ತ (ರೂಪಾಯಿಗಳಲ್ಲಿ)</p>	<p>ರೂ. 5198 (ಐದು ಸಾವಿರದ ಒಂದು ನೂರ ತೊಂಬತ್ತೆಂಟು ಮಾತ್ರ)</p>
<p>ಕಾಮಗಾರಿ / ಚಟುವಟಿಕೆಯ ಕುರಿತು ಸಂಕ್ಷಿಪ್ತ ವಿವರ (ಸಮುದಾಯ ಕಾಮಗಾರಿಯಾಗಿದ್ದರೆ ಅಂದಾಜು ನೀರು ಸಂಗ್ರಹಣೆ (Cubic Meter), ರಕ್ಷಣಾತ್ಮಕ ನೀರಾವರಿ ಪ್ರದೇಶ, ಫಲಾನುಭವಿಗಳ ಸಂಖ್ಯೆ ವೈಯಕ್ತಿಕ ಕಾಮಗಾರಿಯಾಗಿದ್ದರೆ, ಫಲಾನುಭವಿ ಹೆಸರು, ಚಟುವಟಿಕೆಯಿಂದ ಪಡೆಯುತ್ತಿರುವ ಲಾಭ)</p>	<p>ಅರಣ್ಯ ಸಸಿಗಳನ್ನು ನಾಟಿ ಮಾಡುವುದು ರೈತ ಫಲಾನುಭವಿಗಳಿಗೆ ಅನುಕೂಲವಾಗುವಂತೆ ರೈತರ ಜಮೀನಿನಲ್ಲಿ ಅರಣ್ಯ ಸಸಿಗಳನ್ನು ನಾಟಿ ಮಾಡಿಸುವುದು ಹೆಚ್.ಬಿ.ಉಮೇಶ್/ಬಸವರಾಜು ಜಲಾನಯನ ಅಭಿವೃದ್ಧಿ ಯೋಜನೆಯಡಿ ಉತ್ತಮ ಗುಣಮಟ್ಟದ ಕೃಷಿ ಅರಣ್ಯ ಸಸಿಗಳನ್ನು ನಾಟಿ ಮಾಡಿದ ಮಹಾಗನಿ ಹೆಬ್ಬೇವು, ತೇಗ, ರಕ್ತ ಚಂದನ, ನೇರಳೆ, ಸಿಲ್ವರ್, ಶಿವನೆ, ಅಗಸೆ, ಸಿಲ್ವರ್, ತೇಗ, ಗಿಡಗಳನ್ನು ನಾಟಿ ಮಾಡಿದ ಫಲವಾಗಿ ನಮ್ಮ ಜಲಾನಯನ ಅಭಿವೃದ್ಧಿ ಯೋಜನೆಯಡಿ ಉತ್ತಮ ಗುಣಮಟ್ಟದ ಕೃಷಿ ಅರಣ್ಯ ಸಸಿಗಳನ್ನು ನಾಟಿ ಮಾಡಿದ ಮಹಾಗನಿ ಹೆಬ್ಬೇವು, ತೇಗ, ರಕ್ತ ಚಂದನ, ನ ಬೆಳೆ ಬೆಳೆದರೂ ಉತ್ತಮ ಇಳುವರಿ ಬರುತ್ತದೆ. ಇದರಿಂದ ನಮ್ಮ ಆದಾಯವೂ ಸಹ ಹೆಚ್ಚಾಗಿದೆ.</p>

ಅನುಬಂಧ
ಜಲಾನಯನ ಯೋಜನೆಗಳ ಚಟುವಟಿಕೆ/ಕಾಮಗಾರಿಗಳನ್ನು ಅಂತರ್ ಜಾಲದಲ್ಲಿ ಅಳವಡಿಸಲು
ಸಂಕ್ಷಿಪ್ತ ಮಾಹಿತಿ


<p>ಯೋಜನೆಯ ಹೆಸರು:</p>	<p>PMKSY WDC – 2.0</p>
<p>ವರ್ಷ:</p>	<p>2021-22</p>
<p>ಕಾಮಗಾರಿಯ/ ಚಟುವಟಿಕೆಯ ಹೆಸರು:</p>	<p>ಕೃಷಿ ಅರಣ್ಯ ಸಸಿಗಳು</p>

ಕಾಮಗಾರಿ/ಚಟುವಟಿಕೆಯ ಛಾಯಾಚಿತ್ರ (photo with Lat & Long)	
ಸರ್ವೆ ನಂಬರ್ :	50
ಅಕ್ಷಾಂಶ ಮತ್ತು ರೇಖಾಂಶ :	13.194504 75.989257
ಗ್ರಾಮ :	ಬೈರಾಂಬೂದಿ
ತಾಲ್ಲೂಕು :	ಅರಸೀಕೆರೆ
ಜಿಲ್ಲೆ :	ಹಾಸನ
ಕಾಮಗಾರಿ / ಚಟುವಟಿಕೆಯ ಅಂದಾಜು ಮೊತ್ತ (ರೂಪಾಯಿಗಳಲ್ಲಿ)	ರೂ. 5198 (ಐದು ಸಾವಿರದ ಒಂದು ನೂರ ತೊಂಬತ್ತೆಂಟು ಮಾತ್ರ)
ಕಾಮಗಾರಿ / ಚಟುವಟಿಕೆಯ ಕುರಿತು ಸಂಕ್ಷಿಪ್ತ ವಿವರ (ಸಮುದಾಯ ಕಾಮಗಾರಿಯಾಗಿದ್ದರೆ ಅಂದಾಜು ನೀರು ಸಂಗ್ರಹಣೆ (Cubic Meter), ರಕ್ಷಣಾತ್ಮಕ ನೀರಾವರಿ ಪ್ರದೇಶ, ಫಲಾನುಭವಿಗಳ ಸಂಖ್ಯೆ ವೈಯಕ್ತಿಕ ಕಾಮಗಾರಿಯಾಗಿದ್ದರೆ, ಫಲಾನುಭವಿ ಹೆಸರು, ಚಟುವಟಿಕೆಯಿಂದ ಪಡೆಯುತ್ತಿರುವ ಲಾಭ)	<p>ಅರಣ್ಯ ಸಸಿಗಳನ್ನು ನಾಟಿ ಮಾಡುವುದು</p> <p>ರೈತ ಫಲಾನುಭವಿಗಳಿಗೆ ಅನುಕೂಲವಾಗುವಂತೆ ರೈತರ ಜಮೀನಿನಲ್ಲಿ ಅರಣ್ಯ ಸಸಿಗಳನ್ನು ನಾಟಿ ಮಾಡಿಸುವುದು</p> <p>ಶೇಖರನಾಯಕ/ಭೀಮಾನಾಯಕ ಜಲಾನಯನ ಅಭಿವೃದ್ಧಿ ಯೋಜನೆಯಡಿ ಉತ್ತಮ ಗುಣಮಟ್ಟದ ಕೃಷಿ ಅರಣ್ಯ ಸಸಿಗಳನ್ನು ಹಕ್ಕಿದ ಮಹಾಗನಿ ಹೆಬ್ಬೇವು, ತೇಗ, ರಕ್ತ ಚಂದನ, ನೇರಳೆ, ಸಿಲ್ವರ್, ಶಿವನೆ, ಅಗಸೆ, ಸಿಲ್ವರ್, ತೇಗ, ಗಿಡಗಳನ್ನು ನಾಟಿ ಮಾಡಿದ ಫಲವಾಗಿ ನಮ್ಮ ಜಲಾನಯನ ಅಭಿವೃದ್ಧಿ ಯೋಜನೆಯಡಿ ಉತ್ತಮ ಗುಣಮಟ್ಟದ ಕೃಷಿ ಅರಣ್ಯ ಸಸಿಗಳನ್ನು ಹಕ್ಕಿದ ಮಹಾಗನಿ ಹೆಬ್ಬೇವು, ತೇಗ, ರಕ್ತ ಚಂದನ, ನ ಬೆಳೆ ಬೆಳೆದರೂ ಉತ್ತಮ ಇಳುವರಿ ಬರುತ್ತದೆ. ಇದರಿಂದ ನಮ್ಮ ಆದಾಯವೂ ಸಹ ಹೆಚ್ಚಾಗಿದೆ.</p>

ಅನುಬಂಧ

ಜಲಾನಯನ ಯೋಜನೆಗಳ ಚಟುವಟಿಕೆ/ಕಾಮಗಾರಿಗಳನ್ನು ಅಂತರ್ ಜಾಲದಲ್ಲಿ ಅಳವಡಿಸಲು ಸಂಕ್ಷಿಪ್ತ ಮಾಹಿತಿ


ಯೋಜನೆಯ ಹೆಸರು:	PMKSY WDC – 2.0
ವರ್ಷ:	2021-22
ಕಾಮಗಾರಿಯ/ ಚಟುವಟಿಕೆಯ ಹೆಸರು:	ಕೃಷಿ ಅರಣ್ಯ ಸಸಿಗಳು

ಕಾಮಗಾರಿ/ಚಟುವಟಿಕೆಯ ಛಾಯಾಚಿತ್ರ (photo with Lat & Long)	
ಸರ್ವೆ ನಂಬರ್ :	48
ಅಕ್ಷಾಂಶ ಮತ್ತು ರೇಖಾಂಶ :	13.194504 75.989257
ಗ್ರಾಮ :	ಬೈರಾಂಬೂದಿ
ತಾಲ್ಲೂಕು :	ಅರಸೀಕೆರೆ
ಜಿಲ್ಲೆ :	ಹಾಸನ
ಕಾಮಗಾರಿ / ಚಟುವಟಿಕೆಯ ಅಂದಾಜು ಮೊತ್ತ (ರೂಪಾಯಿಗಳಲ್ಲಿ)	ರೂ. 5198 (ಐದು ಸಾವಿರದ ಒಂದು ನೂರ ತೊಂಬತ್ತೆಂಟು ಮಾತ್ರ)
ಕಾಮಗಾರಿ / ಚಟುವಟಿಕೆಯ ಕುರಿತು ಸಂಕ್ಷಿಪ್ತ ವಿವರ (ಸಮುದಾಯ ಕಾಮಗಾರಿಯಾಗಿದ್ದರೆ ಅಂದಾಜು ನೀರು ಸಂಗ್ರಹಣೆ (Cubic Meter), ರಕ್ಷಣಾತ್ಮಕ ನೀರಾವರಿ ಪ್ರದೇಶ, ಫಲಾನುಭವಿಗಳ ಸಂಖ್ಯೆ ವೈಯಕ್ತಿಕ ಕಾಮಗಾರಿಯಾಗಿದ್ದರೆ, ಫಲಾನುಭವಿ ಹೆಸರು, ಚಟುವಟಿಕೆಯಿಂದ ಪಡೆಯುತ್ತಿರುವ ಲಾಭ)	<p>ಅರಣ್ಯ ಸಸಿಗಳನ್ನು ನಾಟಿ ಮಾಡುವುದು</p> <p>ರೈತ ಫಲಾನುಭವಿಗಳಿಗೆ ಅನುಕೂಲವಾಗುವಂತೆ ರೈತರ ಜಮೀನಿನಲ್ಲಿ ಅರಣ್ಯ ಸಸಿಗಳನ್ನು ನಾಟಿ ಮಾಡಿಸುವುದು</p> <p>ಗುಡ್ಡಪ್ಪಶೆಟ್ಟಿ/ಕೆಂಚಪ್ಪಶೆಟ್ಟಿ</p> <p>ಜಲಾನಯನ ಅಭಿವೃದ್ಧಿ ಯೋಜನೆಯಡಿ ಉತ್ತಮ ಗುಣಮಟ್ಟದ ಕೃಷಿ ಅರಣ್ಯ ಸಸಿಗಳನ್ನು ಖರೀದಿ ಮಾಡಿ ಮಹಾಗನಿ ಹೆಚ್ಚುವು, ತೇಗ, ರಕ್ತ ಚಂದನ, ನೇರಳೆ, ಸಿಲ್ವರ್, ಶಿವನೆ, ಅಗಸೆ, ಸಿಲ್ವರ್, ತೇಗ, ಗಿಡಗಳನ್ನು ನಾಟಿ ಮಾಡಿದ ಫಲವಾಗಿ ನಮ್ಮ ಜಲಾನಯನ ಅಭಿವೃದ್ಧಿ ಯೋಜನೆಯಡಿ ಉತ್ತಮ ಗುಣಮಟ್ಟದ ಕೃಷಿ ಅರಣ್ಯ ಸಸಿಗಳನ್ನು ಖರೀದಿ ಮಾಡಿ ಮಹಾಗನಿ ಹೆಚ್ಚುವು, ತೇಗ, ರಕ್ತ ಚಂದನ, ನ ಬೆಳೆ ಬೆಳೆದರೂ ಉತ್ತಮ ಇಳುವರಿ ಬರುತ್ತದೆ. ಇದರಿಂದ ನಮ್ಮ ಆದಾಯವೂ ಸಹ ಹೆಚ್ಚಾಗಿದೆ.</p>

ಅನುಬಂಧ

ಜಲಾನಯನ ಯೋಜನೆಗಳ ಚಟುವಟಿಕೆ/ಕಾಮಗಾರಿಗಳನ್ನು ಅಂತರ್ ಜಾಲದಲ್ಲಿ ಅಳವಡಿಸಲು ಸಂಕ್ಷಿಪ್ತ ಮಾಹಿತಿ


ಯೋಜನೆಯ ಹೆಸರು:	PMKSY WDC – 2.0
ವರ್ಷ :	2021-22
ಕಾಮಗಾರಿಯ/ ಚಟುವಟಿಕೆಯ ಹೆಸರು:	ಕೃಷಿ ಅರಣ್ಯ ಸಸಿಗಳು

ಕಾಮಗಾರಿ/ಚಟುವಟಿಕೆಯ ಛಾಯಾಚಿತ್ರ (photo with Lat &Long)	
ಸರ್ವೆ ನಂಬರ್ :	7/2.
ಅಕ್ಷಾಂಶ ಮತ್ತು ರೇಖಾಂಶ :	13.194504 75.989257
ಗ್ರಾಮ :	ಬೈರಾಂಬೂದಿ
ತಾಲ್ಲೂಕು :	ಅರಸೀಕೆರೆ
ಜಿಲ್ಲೆ :	ಹಾಸನ
ಕಾಮಗಾರಿ / ಚಟುವಟಿಕೆಯ ಅಂದಾಜು ಮೊತ್ತ (ರೂಪಾಯಿಗಳಲ್ಲಿ)	ರೂ. 2598 (ಎರಡು ಸಾವಿರದ ಐದು ನೂರ ತೊಂಭತ್ತೆಂಟು ಮಾತ್ರ)
ಕಾಮಗಾರಿ / ಚಟುವಟಿಕೆಯ ಕುರಿತು ಸಂಕ್ಷಿಪ್ತ ವಿವರ (ಸಮುದಾಯ ಕಾಮಗಾರಿಯಾಗಿದ್ದರೆ ಅಂದಾಜು ನೀರು ಸಂಗ್ರಹಣೆ (Cubic Meter), ರಕ್ಷಣಾತ್ಮಕ ನೀರಾವರಿ ಪ್ರದೇಶ, ಫಲಾನುಭವಿಗಳ ಸಂಖ್ಯೆ ವೈಯಕ್ತಿಕ ಕಾಮಗಾರಿಯಾಗಿದ್ದರೆ, ಫಲಾನುಭವಿ ಹೆಸರು, ಚಟುವಟಿಕೆಯಿಂದ ಪಡೆಯುತ್ತಿರುವ ಲಾಭ)	<p>ಅರಣ್ಯ ಸಸಿಗಳನ್ನು ನಾಟಿ ಮಾಡುವುದು</p> <p>ರೈತ ಫಲಾನುಭವಿಗಳಿಗೆ ಅನುಕೂಲವಾಗುವಂತೆ ರೈತರ ಜಮೀನಿನಲ್ಲಿ ಅರಣ್ಯ ಸಸಿಗಳನ್ನು ನಾಟಿ ಮಾಡಿಸುವುದು</p> <p>ಸತೀಶ/ಬಸವಯ್ಯ ಜಲಾನಯನ ಅಭಿವೃದ್ಧಿ ಯೋಜನೆಯಡಿ ಉತ್ತಮ ಗುಣಮಟ್ಟದ ಕೃಷಿ ಅರಣ್ಯ ಸಸಿಗಳನ್ನು ನಾಟಿ ಮಾಡಿದ ಮಹಾಗನಿ ಹೆಬ್ಬೇವು, ತೇಗ, ರಕ್ತ ಚಂದನ, ನೇರಳೆ, ಸಿಲ್ವರ್, ಶಿವನೆ, ಅಗಸೆ, ಸಿಲ್ವರ್, ತೇಗ, ಗಿಡಗಳನ್ನು ನಾಟಿ ಮಾಡಿದ ಫಲವಾಗಿ ನಮ್ಮ ಜಲಾನಯನ ಅಭಿವೃದ್ಧಿ ಯೋಜನೆಯಡಿ ಉತ್ತಮ ಗುಣಮಟ್ಟದ ಕೃಷಿ ಅರಣ್ಯ ಸಸಿಗಳನ್ನು ನಾಟಿ ಮಾಡಿದ ಮಹಾಗನಿ ಹೆಬ್ಬೇವು, ತೇಗ, ರಕ್ತ ಚಂದನ, ನ ಬೆಳೆ ಬೆಳೆದರೂ ಉತ್ತಮ ಇಳುವರಿ ಬರುತ್ತದೆ. ಇದರಿಂದ ನಮ್ಮ ಆದಾಯವೂ ಸಹ ಹೆಚ್ಚಾಗಿದೆ.</p>

ಅನುಬಂಧ

ಜಲಾನಯನ ಯೋಜನೆಗಳ ಚಟುವಟಿಕೆ/ಕಾಮಗಾರಿಗಳನ್ನು ಅಂತರ್ ಜಾಲದಲ್ಲಿ ಅಳವಡಿಸಲು ಸಂಕ್ಷಿಪ್ತ ಮಾಹಿತಿ


ಯೋಜನೆಯ ಹೆಸರು:	PMKSY WDC – 2.0
ವರ್ಷ:	2021-22
ಕಾಮಗಾರಿಯ/ ಚಟುವಟಿಕೆಯ ಹೆಸರು:	ಕೃಷಿ ಅರಣ್ಯ ಸಸಿಗಳು

ಕಾಮಗಾರಿ/ಚಟುವಟಿಕೆಯ ಛಾಯಾಚಿತ್ರ (photo with Lat &Long)	
ಸರ್ವೆ ನಂಬರ್ :	2/4.
ಅಕ್ಷಾಂಶ ಮತ್ತು ರೇಖಾಂಶ :	13.194504 75.989257
ಗ್ರಾಮ :	ಬೈರಾಂಬೂದಿ
ತಾಲ್ಲೂಕು :	ಅರಸೀಕೆರೆ
ಜಿಲ್ಲೆ :	ಹಾಸನ
ಕಾಮಗಾರಿ / ಚಟುವಟಿಕೆಯ ಅಂದಾಜು ಮೊತ್ತ (ರೂಪಾಯಿಗಳಲ್ಲಿ)	ರೂ. 5198 (ಐದು ಸಾವಿರದ ಒಂದು ನೂರ ತೊಂಬತ್ತೆಂಟು ಮಾತ್ರ)
ಕಾಮಗಾರಿ / ಚಟುವಟಿಕೆಯ ಕುರಿತು ಸಂಕ್ಷಿಪ್ತ ವಿವರ (ಸಮುದಾಯ ಕಾಮಗಾರಿಯಾಗಿದ್ದರೆ ಅಂದಾಜು ನೀರು ಸಂಗ್ರಹಣೆ (Cubic Meter), ರಕ್ಷಣಾತ್ಮಕ ನೀರಾವರಿ ಪ್ರದೇಶ, ಫಲಾನುಭವಿಗಳ ಸಂಖ್ಯೆ ವೈಯಕ್ತಿಕ ಕಾಮಗಾರಿಯಾಗಿದ್ದರೆ, ಫಲಾನುಭವಿ ಹೆಸರು, ಚಟುವಟಿಕೆಯಿಂದ ಪಡೆಯುತ್ತಿರುವ ಲಾಭ)	<p>ಅರಣ್ಯ ಸಸಿಗಳನ್ನು ನಾಟಿ ಮಾಡುವುದು</p> <p>ರೈತ ಫಲಾನುಭವಿಗಳಿಗೆ ಅನುಕೂಲವಾಗುವಂತೆ ರೈತರ ಜಮೀನಿನಲ್ಲಿ ಅರಣ್ಯ ಸಸಿಗಳನ್ನು ನಾಟಿ ಮಾಡಿಸುವುದು</p> <p>ಹಾಲಪ್ಪ/ಚನ್ನಪ್ಪ ಜಲಾನಯನ ಅಭಿವೃದ್ಧಿ ಯೋಜನೆಯಡಿ ಉತ್ತಮ ಗುಣಮಟ್ಟದ ಕೃಷಿ ಅರಣ್ಯ ಸಸಿಗಳನ್ನು ನಾಟಿ ಮಾಡಿದ ಮಹಾಗನಿ ಹೆಬ್ಬೇವು, ತೇಗ, ರಕ್ತ ಚಂದನ, ನೇರಳೆ, ಸಿಲ್ವರ್, ಶಿವನೆ, ಅಗಸೆ, ಸಿಲ್ವರ್, ತೇಗ, ಗಿಡಗಳನ್ನು ನಾಟಿ ಮಾಡಿದ ಫಲವಾಗಿ ನಮ್ಮ ಜಲಾನಯನ ಅಭಿವೃದ್ಧಿ ಯೋಜನೆಯಡಿ ಉತ್ತಮ ಗುಣಮಟ್ಟದ ಕೃಷಿ ಅರಣ್ಯ ಸಸಿಗಳನ್ನು ನಾಟಿ ಮಾಡಿದ ಮಹಾಗನಿ ಹೆಬ್ಬೇವು, ತೇಗ, ರಕ್ತ ಚಂದನ, ನ ಬೆಳೆ ಬೆಳೆದರೂ ಉತ್ತಮ ಇಳುವರಿ ಬರುತ್ತದೆ. ಇದರಿಂದ ನಮ್ಮ ಆದಾಯವೂ ಸಹ ಹೆಚ್ಚಾಗಿದೆ.</p>

ಅನುಬಂಧ

ಜಲಾನಯನ ಯೋಜನೆಗಳ ಚಟುವಟಿಕೆ/ಕಾಮಗಾರಿಗಳನ್ನು ಅಂತರ್ ಜಾಲದಲ್ಲಿ ಅಳವಡಿಸಲು ಸಂಕ್ಷಿಪ್ತ ಮಾಹಿತಿ

ಯೋಜನೆಯ ಹೆಸರು:	PMKSY WDC – 2.0
ವರ್ಷ:	2021-22
ಕಾಮಗಾರಿಯ/ ಚಟುವಟಿಕೆಯ ಹೆಸರು:	ಕೃಷಿ ಅರಣ್ಯ ಸಸಿಗಳು


<p>ಕಾಮಗಾರಿ/ಚಟುವಟಿಕೆಯ ಛಾಯಾಚಿತ್ರ (photo with Lat &Long)</p>	
<p>ಸರ್ವೆ ನಂಬರ್ :</p>	<p>141,</p>
<p>ಅಕ್ಷಾಂಶ ಮತ್ತು ರೇಖಾಂಶ :</p>	<p>13.194504 75.989257</p>
<p>ಗ್ರಾಮ :</p>	<p>ಬೈರಾಂಬೂದಿ</p>
<p>ತಾಲ್ಲೂಕು :</p>	<p>ಅರಸೀಕೆರೆ</p>
<p>ಜಿಲ್ಲೆ :</p>	<p>ಹಾಸನ</p>
<p>ಕಾಮಗಾರಿ / ಚಟುವಟಿಕೆಯ ಅಂದಾಜು ಮೊತ್ತ (ರೂಪಾಯಿಗಳಲ್ಲಿ)</p>	<p>ರೂ. 6237/- (ಅರು ಸಾವಿರದ ಎರಡು ನೂರ ಮೂವತ್ತೇಳು ಮಾತ್ರ)</p>
<p>ಕಾಮಗಾರಿ / ಚಟುವಟಿಕೆಯ ಕುರಿತು ಸಂಕ್ಷಿಪ್ತ ವಿವರ (ಸಮುದಾಯ ಕಾಮಗಾರಿಯಾಗಿದ್ದರೆ ಅಂದಾಜು ನೀರು ಸಂಗ್ರಹಣೆ (Cubic Meter), ರಕ್ಷಣಾತ್ಮಕ ನೀರಾವರಿ ಪ್ರದೇಶ, ಫಲಾನುಭವಿಗಳ ಸಂಖ್ಯೆ ವೈಯಕ್ತಿಕ ಕಾಮಗಾರಿಯಾಗಿದ್ದರೆ, ಫಲಾನುಭವಿ ಹೆಸರು, ಚಟುವಟಿಕೆಯಿಂದ ಪಡೆಯುತ್ತಿರುವ ಲಾಭ)</p>	<p>ಅರಣ್ಯ ಸಸಿಗಳನ್ನು ನಾಟಿ ಮಾಡುವುದು ರೈತ ಫಲಾನುಭವಿಗಳಿಗೆ ಅನುಕೂಲವಾಗುವಂತೆ ರೈತರ ಜಮೀನಿನಲ್ಲಿ ಅರಣ್ಯ ಸಸಿಗಳನ್ನು ನಾಟಿ ಮಾಡಿಸುವುದು ಗಂಗಾಧರಯ್ಯ/ಮಹೇಶ್ವರಪ್ಪ ಜಲಾನಯನ ಅಭಿವೃದ್ಧಿ ಯೋಜನೆಯಡಿ ಉತ್ತಮ ಗುಣಮಟ್ಟದ ಕೃಷಿ ಅರಣ್ಯ ಸಸಿಗಳನ್ನು ನಾಟಿ ಮಾಡಿದ ಮಹಾಗನಿ ಹೆಬ್ಬೇವು, ತೇಗ, ರಕ್ತ ಚಂದನ, ನೇರಳೆ, ಸಿಲ್ವರ್, ಶಿವನೆ, ಅಗಸೆ, ಸಿಲ್ವರ್, ತೇಗ, ಗಿಡಗಳನ್ನು ನಾಟಿ ಮಾಡಿದ ಫಲವಾಗಿ ನಮ್ಮ ಜಲಾನಯನ ಅಭಿವೃದ್ಧಿ ಯೋಜನೆಯಡಿ ಉತ್ತಮ ಗುಣಮಟ್ಟದ ಕೃಷಿ ಅರಣ್ಯ ಸಸಿಗಳನ್ನು ನಾಟಿ ಮಾಡಿದ ಮಹಾಗನಿ ಹೆಬ್ಬೇವು, ತೇಗ, ರಕ್ತ ಚಂದನ, ನ ಬೆಳೆ ಬೆಳೆದರೂ ಉತ್ತಮ ಇಳುವರಿ ಬರುತ್ತದೆ. ಇದರಿಂದ ನಮ್ಮ ಆದಾಯವೂ ಸಹ ಹೆಚ್ಚಾಗಿದೆ.</p>

ಅನುಬಂಧ

ಜಲಾನಯನ ಯೋಜನೆಗಳ ಚಟುವಟಿಕೆ/ಕಾಮಗಾರಿಗಳನ್ನು ಅಂತರ್ ಜಾಲದಲ್ಲಿ ಅಳವಡಿಸಲು
ಸಂಕ್ಷಿಪ್ತ ಮಾಹಿತಿ,

--


ಅನುಬಂಧ
ಜಲಾನಯನ ಯೋಜನೆಗಳ ಚಟುವಟಿಕೆ/ಕಾಮಗಾರಿಗಳನ್ನು ಅಂತರ್ ಜಾಲದಲ್ಲಿ ಅಳವಡಿಸಲು
ಸಂಕ್ಷಿಪ್ತ ಮಾಹಿತಿ,




ಅನುಬಂಧ
ಜಲಾನಯನ ಯೋಜನೆಗಳ ಚಟುವಟಿಕೆ/ಕಾಮಗಾರಿಗಳನ್ನು ಅಂತರ್ ಜಾಲದಲ್ಲಿ ಅಳವಡಿಸಲು
ಸಂಕ್ಷಿಪ್ತ ಮಾಹಿತಿ,

ಅನುಬಂಧ
ಜಲಾನಯನ ಯೋಜನೆಗಳ ಚಟುವಟಿಕೆ/ಕಾಮಗಾರಿಗಳನ್ನು ಅಂತರ್ ಜಾಲದಲ್ಲಿ ಅಳವಡಿಸಲು
ಸಂಕ್ಷಿಪ್ತ ಮಾಹಿತಿ,

ಅನುಬಂಧ
ಜಲಾನಯನ ಯೋಜನೆಗಳ ಚಟುವಟಿಕೆ/ಕಾಮಗಾರಿಗಳನ್ನು ಅಂತರ್ ಜಾಲದಲ್ಲಿ ಅಳವಡಿಸಲು
ಸಂಕ್ಷಿಪ್ತ ಮಾಹಿತಿ.



ಅನುಬಂಧ
ಜಲಾನಯನ ಯೋಜನೆಗಳ ಚಟುವಟಿಕೆ/ಕಾಮಗಾರಿಗಳನ್ನು ಅಂತರ್ ಜಾಲದಲ್ಲಿ ಅಳವಡಿಸಲು
ಸಂಕ್ಷಿಪ್ತ ಮಾಹಿತಿ.




ಅನುಬಂಧ

ಜಲಾನಯನ ಯೋಜನೆಗಳ ಚಟುವಟಿಕೆ/ಕಾಮಗಾರಿಗಳನ್ನು ಅಂತರ್ ಜಾಲದಲ್ಲಿ ಅಳವಡಿಸಲು
ಸಂಕ್ಷಿಪ್ತ ಮಾಹಿತಿ,


ಅನುಬಂಧ
ಜಲಾನಯನ ಯೋಜನೆಗಳ ಚಟುವಟಿಕೆ/ಕಾಮಗಾರಿಗಳನ್ನು ಅಂತರ್ ಜಾಲದಲ್ಲಿ ಅಳವಡಿಸಲು
ಸಂಕ್ಷಿಪ್ತ ಮಾಹಿತಿ,

ಅನುಬಂಧ
ಜಲಾನಯನ ಯೋಜನೆಗಳ ಚಟುವಟಿಕೆ/ಕಾಮಗಾರಿಗಳನ್ನು ಅಂತರ್ ಜಾಲದಲ್ಲಿ ಅಳವಡಿಸಲು
ಸಂಕ್ಷಿಪ್ತ ಮಾಹಿತಿ,



ಅನುಬಂಧ
ಜಲಾನಯನ ಯೋಜನೆಗಳ ಚಟುವಟಿಕೆ/ಕಾಮಗಾರಿಗಳನ್ನು ಅಂತರ್ ಜಾಲದಲ್ಲಿ ಅಳವಡಿಸಲು
ಸಂಕ್ಷಿಪ್ತ ಮಾಹಿತಿ,

ಅನುಬಂಧ
ಜಲಾನಯನ ಯೋಜನೆಗಳ ಚಟುವಟಿಕೆ/ಕಾಮಗಾರಿಗಳನ್ನು ಅಂತರ್ ಜಾಲದಲ್ಲಿ ಅಳವಡಿಸಲು
ಸಂಕ್ಷಿಪ್ತ ಮಾಹಿತಿ,



ಅನುಬಂಧ
ಜಲಾನಯನ ಯೋಜನೆಗಳ ಚಟುವಟಿಕೆ/ಕಾಮಗಾರಿಗಳನ್ನು ಅಂತರ್ ಜಾಲದಲ್ಲಿ ಅಳವಡಿಸಲು
ಸಂಕ್ಷಿಪ್ತ ಮಾಹಿತಿ.

ಅನುಬಂಧ
ಜಲಾನಯನ ಯೋಜನೆಗಳ ಚಟುವಟಿಕೆ/ಕಾಮಗಾರಿಗಳನ್ನು ಅಂತರ್ ಜಾಲದಲ್ಲಿ ಅಳವಡಿಸಲು
ಸಂಕ್ಷಿಪ್ತ ಮಾಹಿತಿ.

ಅನುಬಂಧ
ಜಲಾನಯನ ಯೋಜನೆಗಳ ಚಟುವಟಿಕೆ/ಕಾಮಗಾರಿಗಳನ್ನು ಅಂತರ್ ಜಾಲದಲ್ಲಿ ಅಳವಡಿಸಲು
ಸಂಕ್ಷಿಪ್ತ ಮಾಹಿತಿ,

ಅನುಬಂಧ
ಜಲಾನಯನ ಯೋಜನೆಗಳ ಚಟುವಟಿಕೆ/ಕಾಮಗಾರಿಗಳನ್ನು ಅಂತರ್ ಜಾಲದಲ್ಲಿ ಅಳವಡಿಸಲು
ಸಂಕ್ಷಿಪ್ತ ಮಾಹಿತಿ.

ಅನುಬಂಧ
ಜಲಾನಯನ ಯೋಜನೆಗಳ ಚಟುವಟಿಕೆ/ಕಾಮಗಾರಿಗಳನ್ನು ಅಂತರ್ ಜಾಲದಲ್ಲಿ ಅಳವಡಿಸಲು

--

ಅನುಬಂಧ
ಜಲಾನಯನ ಯೋಜನೆಗಳ ಚಟುವಟಿಕೆ/ಕಾಮಗಾರಿಗಳನ್ನು ಅಂತರ್ ಜಾಲದಲ್ಲಿ ಅಳವಡಿಸಲು
ಸಂಕ್ಷಿಪ್ತ ಮಾಹಿತಿ,

